





REGIONE BASILICATA 		PROVINCIA DI POTENZA 		COMUNI DI FOREZA E PALAZZO SAN GERVASIO 													
Denominazione impianto: FOREZA E PALAZZO SAN GERVASIO																	
Ubicazione: Comuni di Foreza (PZ) e Palazzo San Gervasio (PZ)				Foglio: vari Particelle: varie													
PROGETTO DEFINITIVO di un parco eolico della potenza complessiva pari a 33,6 MW, delle opere connesse e delle infrastrutture indispensabili da ubicarsi in agro dei comuni di Foreza (PZ), Palazzo San Gervasio (PZ), Maschito (PZ), Venosa (PZ) e Montemilone (PZ).																	
PROPONENTE  FOREZA WIND S.R.L. Corso Italia n.27 - 39100 Bolzano (BZ) Partita IVA: 03107070215 Indirizzo PEC: forezawind@emsmail.it		ELABORATO Punti di Presa Fotografici_Intervisibilità_Vincoli Tav. n° A.17.17f Scala 1:50.000															
<table border="1"> <thead> <tr> <th>Numero</th> <th>Data</th> <th>Motivo</th> <th>Eseguito</th> <th>Verificato</th> <th>Approvato</th> </tr> </thead> <tbody> <tr> <td>Rev 0</td> <td>Febbraio 2022</td> <td>stanza per l'avvio del procedimento di rilascio del provvedimento di VIA nell'ambito del provvedimento unico in materia ambientale ai sensi dell'art.17 del D.Lgs. 152/2006 e s.m.i.</td> <td></td> <td></td> <td></td> </tr> </tbody> </table>						Numero	Data	Motivo	Eseguito	Verificato	Approvato	Rev 0	Febbraio 2022	stanza per l'avvio del procedimento di rilascio del provvedimento di VIA nell'ambito del provvedimento unico in materia ambientale ai sensi dell'art.17 del D.Lgs. 152/2006 e s.m.i.			
Numero	Data	Motivo	Eseguito	Verificato	Approvato												
Rev 0	Febbraio 2022	stanza per l'avvio del procedimento di rilascio del provvedimento di VIA nell'ambito del provvedimento unico in materia ambientale ai sensi dell'art.17 del D.Lgs. 152/2006 e s.m.i.															
PROGETTAZIONE Dott. Ing. SAVERIO GRAMEGNA Via Caduti di Nassirya n. 179 70022 Altamura (BA) Ordine degli Ingegneri di Bari n. 8443 PEC: saverio.gramegna@ingpec.eu Cell: 3286812690 IL TECNICO Dott. Forestale ALFONSO TORTORA TITO PZ - 85050 Via Roma n.413 Ordine dei Dott. Agronomi e Dott. Forestali Della provincia di Potenza n.306																	
Tutti i diritti sono riservati, la riproduzione anche parziale del disegno è vietata.																	

Legenda

	Punti di Presa		Tratturi-art10
	CABINA_DI_ELEVAZIONE		art142f_parchi_riserve
	CABINE_DI_SEZIONAMENTO		area_vincolate_ope legis_art136
	INGOMBRO_ROTORE		Geositi
	PIAZZOLE_DEFINITIVE		beni_parchi_rimembranza_art136
	PIAZZOLE_TEMPORANEE		beni_paesaggistici_art142_i_zone umide
	SE_TERNA		laghi
	STRADE_DI_PROGETTO		laghi-invasi_art_142b_bufferPolygon
	STRADE_TEMPORANEE		Fiumi-torrenti-Buffer150m
	WTG		rilievi_oltre_1200m
	Cavidotto		beni_monumentali_art_10Polygon
	Area di analisi		beni_monum_buff300m
	Stato di Progetto		beni_interesse_archeologico_art_10
	Non visibile		beni_ARCH_FV_buffer300_PIEAR
	Visibile		alberi_monumentali_buffer500
			zscPolygon
			zpsPolygon
			p_sic_2019Polygon
			oasi_wwf
			Foreste-e-boschi_PPR
			Aree_Boscate
			Confini Comunali
			Confini Comunali

Scala 1:50000

0 1.050 2.100 4.200 6.300 8.400 Metri