






REGIONE BASILICATA 		PROVINCIA DI POTENZA 		COMUNI DI FORENZA E PALAZZO SAN GERVASIO 							
FORENZA E PALAZZO SAN GERVASIO											
Denominazione impianto:		FORENZA E PALAZZO SAN GERVASIO									
Ubicazione:		Comuni di Forenza (PZ) e Palazzo San Gervasio (PZ)		Foglio: vari Particelle: varie							
PROGETTO DEFINITIVO di un parco eolico della potenza complessiva pari a 33,6 MW, delle opere connesse e delle infrastrutture indispensabili da ubicarsi in agro dei comuni di Forenza (PZ), Palazzo San Gervasio (PZ), Maschito (PZ), Venosa (PZ) e Montemilone (PZ).											
PROPONENTE 		FORENZA WIND S.R.L. Corso Italia n.27 - 39100 Bolzano (BZ) Partita IVA: 03107070215 Indirizzo PEC: forenzawind@emsmail.it									
ELABORATO Carta delle Aree a Rischio ADBM				Tav. n° A.17.6a Scala 1:30.000							
<table border="1"> <thead> <tr> <th>Numero</th> <th>Data</th> <th>Motivo</th> </tr> </thead> <tbody> <tr> <td>Rev 0</td> <td>Febbraio 2022</td> <td>bilancio per l'avvio del procedimento di rilascio del provvedimento di VIA nell'ambito del provvedimento unico in materia ambientale ai sensi dell'art.27 del D.Lgs.152/2006 e ss.mm.ii.</td> </tr> </tbody> </table>		Numero	Data	Motivo	Rev 0	Febbraio 2022	bilancio per l'avvio del procedimento di rilascio del provvedimento di VIA nell'ambito del provvedimento unico in materia ambientale ai sensi dell'art.27 del D.Lgs.152/2006 e ss.mm.ii.	Eseguito		Verificato	
Numero	Data	Motivo									
Rev 0	Febbraio 2022	bilancio per l'avvio del procedimento di rilascio del provvedimento di VIA nell'ambito del provvedimento unico in materia ambientale ai sensi dell'art.27 del D.Lgs.152/2006 e ss.mm.ii.									
PROGETTAZIONE Dott. Ing. SAVERIO GRAMEGNA Via Caduti di Nassirya n. 179 70022 Altamura (BA) Ordine degli Ingegneri di Bari n. 8443 PEC: saverio.gramegna@ingpec.eu Cell:3286812690				Spazio riservato agli Enti							
IL TECNICO Dott. Forestale ALFONSO TORTORA TITO PZ - 85050 Via Roma n.413 Ordine dei Dott. Agronomi e Dott. Forestali Della provincia di Potenza n.306											
Tutti i diritti sono riservati, la riproduzione anche parziale del disegno è vietata.											

Legenda

Impianto

- CABINA_DI_ELEVAZIONE
- CABINE_DI_SEZIONAMENTO
- INGOMBRO_ROTORE
- PIAZZOLE_DEFINITIVE
- PIAZZOLE_TEMPORANEE
- SE_TERNA
- STRADE_DI_PROGETTO
- STRADE_TEMPORANEE
- WTG
- Cavidotto

Confini Comunali

- Confini Comunali

PAI Piano Assetto Idrogeologico

RISCHIO

- ASV
- P
- R1
- R2
- R3
- R4
- Rb

pericolosità frane

- PG3
- PG2
- PG1

Scala 1:30000

0 625 1.250 2.500 3.750 5.000 Metri