




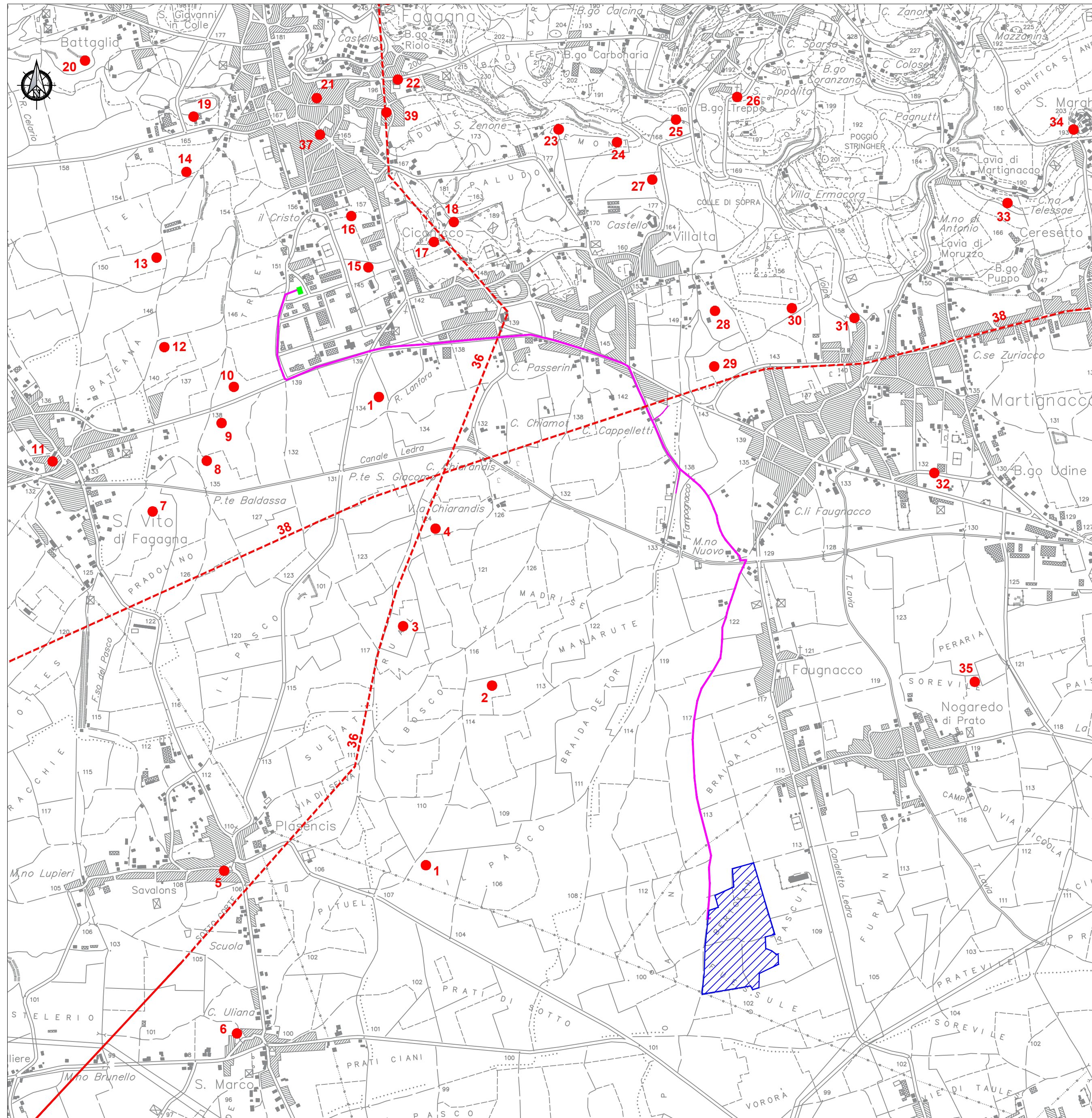
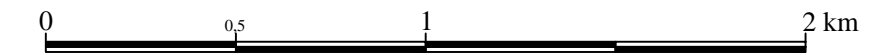


LEGENDA

-  CAMPO FOTVOLTAICO
-  SOTTOSTAZIONE ELETTRICA
-  VIABILITA' ANTICA (supposta)
-  SITO ARCHEOLOGICO DA BIBLIOGRAFIA
-  CAVIDOTTO



**REGIONE
FRIULI - VENEZIA GIULIA**
COMUNE DI MARTIGNACCO (UD)

ATLAS SOLAR 2 s.r.l.
Via Cino Del Duca, 5
20122 MILANO (MI)
P.IVA 03035010309

PROGETTO PER LA REALIZZAZIONE DI UN IMPIANTO AGRIVOLTAICO CON FOTVOLTAICO AD INSEGUITORI MONOASSIALI PER LA PRODUZIONE DI ENERGIA ELETTRICA, COMPRESIVO DI IMPIANTO AGRICOLO CON ANNESSO APIARIO, SITO NEL COMUNE DI MARTIGNACCO (UD), FORMATO DA DUE SEZIONI CIASCUNO PER UNA POTENZA NOMINALE MASSIMA DI 906 KW E POTENZA IN A.C. DI 8250 KW, ALLA TENSIONE RETE DI 20 KV E DELLE RELATIVE OPERE DI RETE RICADENTI NEI COMUNI DI MARTIGNACCO (UD) E FAGAGNA (UD)

PROGETTO DEFINITIVO DELL'IMPIANTO DI PRODUZIONE COMPRESIVO DELLE OPERE DI RETE PER LA CONNESSIONE

ELABORATO

CARTA DELLE PRESENZE ARCHEOLOGICHE

DATA: 19/12/2021

SCALA : vd. scala metrica

aggiornamento : -

IL CONSULENTE
Dott. Archeologo Gerardo
FRATIANNI

Gerardo Fratianni
Archeologo
p.iva 01476890700
Abilitaz. Archeol. Prevent. n. 2313

ATLAS RE
Energy for the Future

Udine (UD) Via Andreuzzi n°12, CAP 33100
Partita IVA 02943070306
www.atlas-re.eu

revisione	descrizione	data	DOC RS2.1
A	CARTA DELLE PRESENZE ARCHEOLOGICHE	19/12/2021	
B			
C			

Sono vietati l'uso e la riproduzione non autorizzati del presente elaborato