
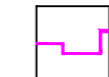








LEGENDA

-  CAMPO FOTOVOLTAICO
-  CAVIDOTTO
-  SOTTOSTAZIONE ELETTRICA

-  SITO ARCHEOLOGICO EDITO
-  VIABILITA' ANTICA (supposta)
- RISCHIO ARCHEOLOGICO**
 -  Rischio Alto
 -  Rischio Medio
 -  Rischio Basso



**REGIONE
FRIULI - VENEZIA GIULIA**
COMUNE DI MARTIGNACCO (UD)

ATLAS SOLAR 2 s.r.l.
Via Cino Del Duca, 5
20122 MILANO (MI)
P.IVA 03035010309

PROGETTO PER LA REALIZZAZIONE DI UN IMPIANTO AGRIVOLTAICO CON FOTOVOLTAICO AD INSEGUITORI MONOASSIALI PER LA PRODUZIONE DI ENERGIA ELETTRICA, COMPRESIVO DI IMPIANTO AGRICOLO CON ANNESSO APIARIO, SITO NEL COMUNE DI MARTIGNACCO (UD), FORMATO DA DUE SEZIONI CIASCUNO PER UNA POTENZA NOMINALE MASSIMA DI 9006 KW E POTENZA IN A.C. DI 8250 KW, ALLA TENSIONE RETE DI 20 KV E DELLE RELATIVE OPERE DI RETE RICADENTI NEI COMUNI DI MARTIGNACCO (UD) E FAGAGNA (UD)

PROGETTO DEFINITIVO DELL'IMPIANTO DI PRODUZIONE COMPRESIVO DELLE OPERE DI RETE PER LA CONNESSIONE

ELABORATO

CARTA DEL RISCHIO ARCHEOLOGICO 2/4

DATA: 19/12/2021

SCALA : 1:2000

aggiornamento : -

IL CONSULENTE
Dott. Archeologo
Gerardo FRATIANNI

Gerardo Fratianni
Archeologo
p.iva 01476890700
Abilitaz. Archeol. Prevent. n. 2313

ATLAS RE
Energy for the Future

Udine (UD) Via Andreuzzi n°12, CAP 33100
Partita IVA 02943070306
www.atlas-re.eu

revisione	descrizione	data	DOC RS2.3
A	CARTA DEL RISCHIO ARCHEOLOGICO	19/12/2021	
B			
C			

Sono vietati l'uso e la riproduzione non autorizzati del presente elaborato

