

**REGIONE
FRIULI - VENEZIA GIULIA**

COMUNE DI MARTIGNACCO (UD)

ATLAS SOLAR 2 s.r.l.
Via Cino Del Duca, 5
20122 MILANO (MI)
P.IVA 03045640301

**PROGETTO PER LA REALIZZAZIONE DI UN IMPIANTO
AGRIVOLTAICO CON FOTOVOLTAICO AD INSEGUITORI MONOASSIALI
PER LA PRODUZIONE DI ENERGIA ELETTRICA, COMPRESIVO DI
IMPIANTO AGRICOLO CON ANNESSO APIARIO, SITO NEL COMUNE DI
MARTIGNACCO (UD), FORMATO DA DUE SEZIONI CIASCUNO PER UNA
POTENZA NOMINALE MASSIMA DI 9006 KW E POTENZA IN A.C. DI 8250
KW, ALLA TENSIONE RETE DI 20 KV E DELLE RELATIVE OPERE DI RETE
RICADENTI NEI COMUNI DI MARTIGNACCO (UD) E FAGAGNA (UD)**

**PROGETTO DEFINITIVO DELL'IMPIANTO DI PRODUZIONE
COMPRESIVO DELLE OPERE DI RETE PER LA CONNESSIONE**

ELABORATO

ALLEGATI ALLA RELAZIONE GEOLOGICA

DATA: 25/11/2021

SCALA : -

aggiornamento :

IL CONSULENTE

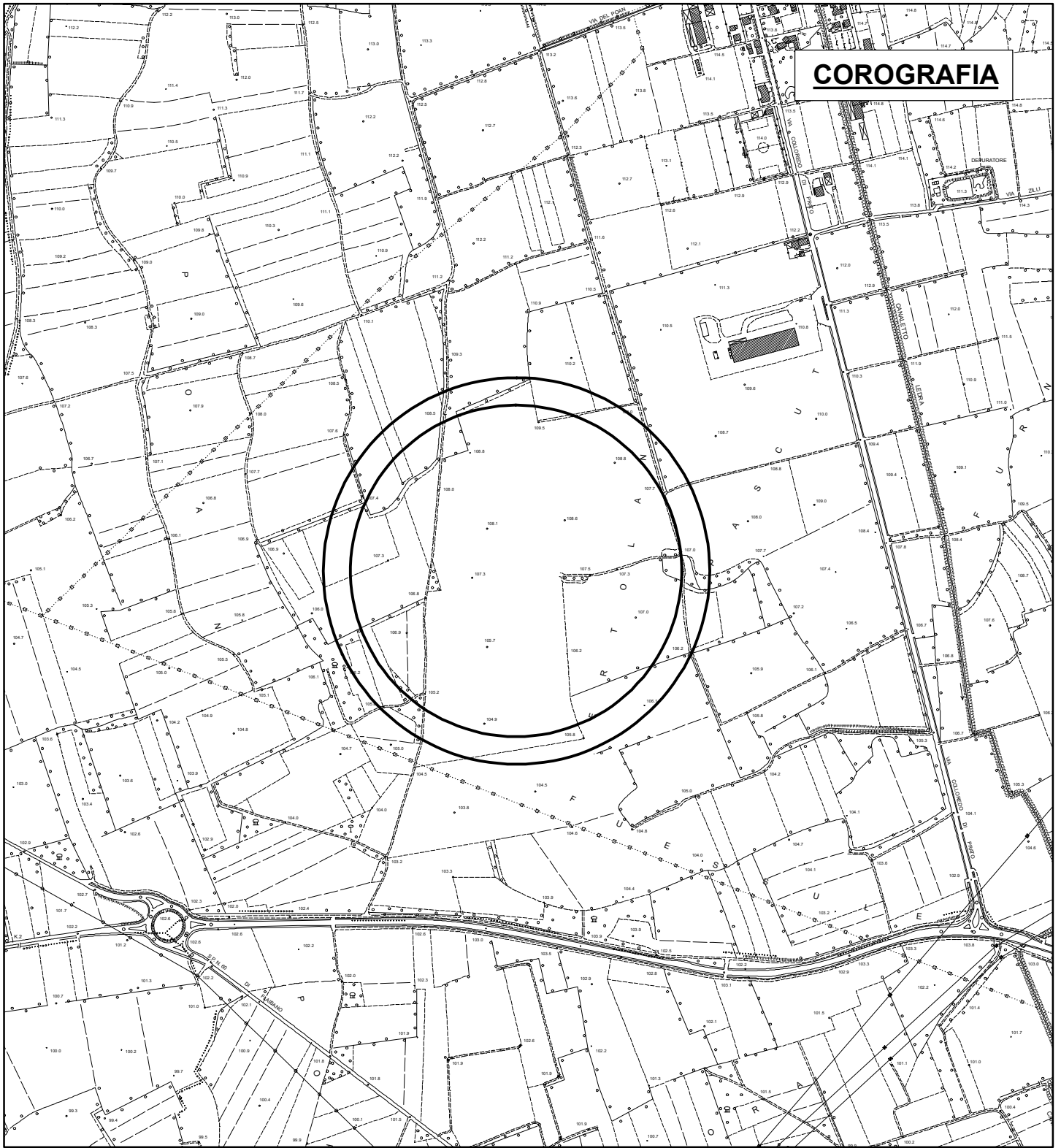
Geol. Davide SERAVALLI



ATLAS RE
Energy for the Future

Udine (UD) Via Andreuzzi n°12, CAP 33100
Partita IVA 02943070306
www.atlas-re.eu


revisione	descrizione	data	DOC RS3.2
A	ALLEGATI ALLA RELAZIONE GEOLOGICA	25/11/2021	
B			
C			



COROGRAFIA

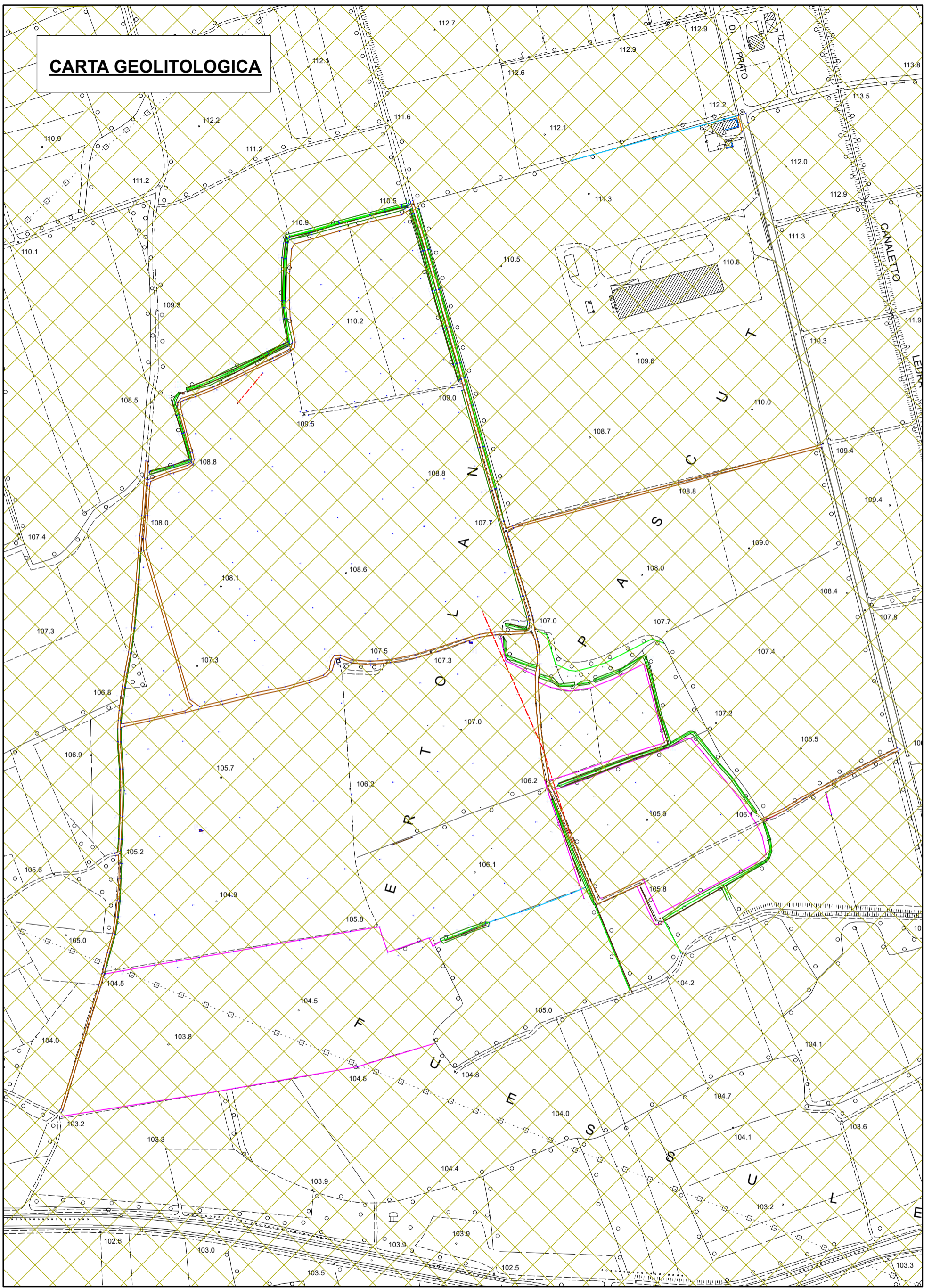
Scala 1:10.000

Legenda




Area di indagine

CARTA GEOLITOLOGICA



Legenda

 Ghiaia sabbiosa debolmente limosa

Scala 1:4.000

