

1 2 3 4 5 6 7 8

A

A

B

B

C

C

D

D

E

E

F

F

PROPONENTE

**REPOWER**

L'energia che ti serve.

PROGETTAZIONE

Progettista : Ing. Mariano Galbo



Hydro Engineering s.s.  
di Damiano e Mariano Galbo  
via Rossotti, 39  
91011 Alcamo (TP) Italy



REPO700

N° COMMESSA

**1454**

**PARCO EOLICO "CRAVAREZZA"**  
REGIONE LIGURIA- PROVINCIA DI SAVONA  
COMUNI DI CALICE LIGURE (PARCO EOLICO), MALLARE (PARCO EOLICO,CAVIDOTTI E SSEU)  
ORCO FEGLINO E ALTARE (CAVIDOTTI)  
PROGETTO DEFINITIVO

ELABORATO

PIANO PARTICELLARE

CODICE ELABORATO

**1454\_R8**

SCALA  
1:2.000

NOME FILE  
1454\_R8.dwg

REV.	DATA	DESCRIZIONE REVISIONE	REDATTO	VERIFICA	APPROVAZIONE
0	08/11/2021	PRIMA EMISSIONE	LV	VF	MG

Cartiglio - Rev. 00

COPYRIGHT REPOWER RENEWABLE S.p.a. TUTTI I DIRITTI SONO RISERVATI A NORMA DI LEGGE

1 2 3 4 5 6 7 8

## PIANO PARTICELLARE DI ESPROPRIO

REALIZZAZIONE IMPIANTO EOLICO "CRAVAREZZA"  
COMUNI CALICE LIGURE MALLARE ORCO FEGLINO E ALTARE (SV)  
PROGETTO DEFINITIVO

1.	PREMESSA.....	3
2.	PIANO PARTICELLARE DI ESPROPRIO.....	4
2.1.	RELAZIONE DI STIMA .....	4
2.2.	MODALITA' DI VALUTAZIONE DEGLI INDENNIZZI DEI TERRENI .....	5
3.	ALLEGATO 1.....	9
3.1.	VALORI AGRICOLI MEDI.....	9
4.	ALLEGATO 2 .....	10
4.1.	PROSPETTO DI CALCOLO DELLE INDENNITÀ.....	10
5.	ALLEGATO 3 .....	11
5.1.	PIANO PARTICELLARE DI ESPROPRIO.....	11

## 1. PREMESSA

La società Hydro Engineering s.s. è stata incaricata dalla società Repower Reneweble s.p.a. con sede legale in Venezia (VE) via Lavaredo 44/52 cap 30174, di redigere il progetto definitivo dell'impianto eolico denominato "Cravarezza" composto da sette aerogeneratori, ciascuno di potenza nominale pari a 4,30 MW, per una potenza complessiva di 30,1 MW, ubicato nei Comuni di **Calice Ligure** e **Mallare** in Provincia di Savona.

Oltre che degli aerogeneratori, il progetto si compone delle seguenti opere:

- Elettrodotto MT da 30 kV, di collegamento tra gli aerogeneratori e la stazione di trasformazione utente 30/132 kV ed ubicato nei Comuni di Calice Ligure (SV), Mallare (SV), Orco Feglino (SV) e Altare (SV);
- Stazione di trasformazione utente 30/132 kV (ubicata nel Comune di Mallare (SV);
- Stazione Terna di trasformazione 380/132 Kv, ubicata nel Comune di Mallara (SV);
- Elettrodotto AT a 132 kV di collegamento tra la SSEU e la nuova SE RTN.

Il seguente elaborato riguarda il piano particellare di esproprio.

## 2. PIANO PARTICELLARE DI ESPROPRIO

### 2.1. RELAZIONE DI STIMA

Oggetto della presente relazione è il calcolo delle indennità di esproprio per diritti di proprietà, per servitù coattiva e per occupazione temporanea, relative alle aree occupate per la realizzazione delle infrastrutture del Parco Eolico "Cravarezza".

Le aree del parco eolico in progetto soggette ad esproprio interessano le seguenti infrastrutture:

- Plinto di fondazione degli aerogeneratori.

Le aree del parco eolico soggette a servitù coattiva interessano le seguenti infrastrutture:

- Piazzole per il montaggio e la manutenzione degli aerogeneratori in fase di esercizio;
- Viabilità a servizio del parco eolico e di accesso alle singole piazzole;
- Area di sorvolo del rotore di ogni aerogeneratore;
- Elettrodotta interrata per la rete elettrica a servizio di ogni singolo aerogeneratore fino alla sottostazione utente di trasformazione e consegna, posta nel Comune di Mallare ( Savona).

Le aree soggette a servitù coattiva temporanea interessano le seguenti infrastrutture:

- Aree di stoccaggio temporaneo durante la realizzazione;
- Viabilità e relativi allargamenti temporanei per i trasporti durante la realizzazione.

## **2.2. MODALITA' DI VALUTAZIONE DEGLI INDENNIZZI DEI TERRENI**

### **Indennità di esproprio**

Il calcolo delle indennità di esproprio, essendo opera di pubblica utilità e realizzata da soggetto privato, viene eseguito prendendo come riferimento l'art. 36 del D.P.R. 8/06/2001 n. 327.

Si mette in evidenza, innanzitutto, che tutte le aree interessate dalla procedura di esproprio ricadono in zona agricola.

Soltanto per puro elemento di confronto vengono riportati nella presente "i valori agricoli medi" determinati dalla commissione provinciale per la Provincia di Savona nell'annualità del 2019.

Detti valori medi sono riportati nella tabella riepilogativa relativamente alle regioni agrarie n. 1 Provincia di Savona dei comuni di Caltanissetta, Mallare e n. 2 Provincia di Savona, dei comuni di Calice Ligure, Orco Feglino e Rialto.

L'indennità è stata dunque determinata applicando il valore venale medio (Vv) dei terreni secondo le diverse colture.

Per tale valore è stato preso come base di raffronto il valore del mercato locale degli ultimi due anni.

Tali aree sono state suddivise oltre che in base ai prezzi di mercato locali anche in base all'orografia del terreno, al grado di urbanizzazione presente nella zona e allo stato dei servizi generali presenti nelle immediate vicinanze.

Nella sottostante tabella 1 sono riepilogate le indennità di esproprio a mq.

Le aree, ricadono in parte nel comune di Rialto, e sono censite ai seguenti fogli catastali:

**2 e 9**

Le aree, ricadono nel comune di Calice Ligure, e sono censite al seguente foglio catastale:

**6, 3, 7, 1**

Le aree, ricadono nel comune di Mallare, e sono censite al seguente foglio catastale:

**32, 29, 30, 22, 5, 31,**

Le restanti aree, ricadono nel comune di Orco Feglino, e sono censite ai seguenti fogli catastali:

**2**

## RIEPILOGO INDENNITA' DI ESPROPRIO

N°	Tipologia colture	Indennità Mallare €/mq	Indennità Calice Ligure, Orco Feglino, Rialto €/mq
1	Bosco Ceduo	0,36	0,36
2	Bosco Misto	0,36	0,36
3	Prato	0,69	0,44
4	Seminativo	0,99	0,89
5	Seminativo irriguo	1,76	1,73
6	Incolto Produttivo	0,11	0,11

Tabella 1

Si fa notare che

- per le aree libere o corti comuni a più particelle, per le stradelle private di accesso ai fondi e per i piazzali liberi a servizio degli stessi è stato considerato il valore dell'incolto produttivo;
- per i fabbricati diruti o Ente urbano è stato considerato il valore della coltivazione prevalente circostante (Seminativo).

### Indennità di servitù coattiva

*Modalità di calcolo per le aree interessate dalle piazzole e dalle strade di servizio e per le aree interessate dal passaggio di elettrodotti interrati e cavidotti e per quelle interessate dal sorvolo del rotore di ogni singolo aerogeneratore.*

La prima indennità è determinata sulla base dell'effettivo ingombro delle opere da realizzare relative alle piazzole o alle strade di servizio e dai relativi allargamenti stradali.

La seconda indennità viene valutata sulla base della reale proiezione sulle particelle interessate dal rotore dell'aerogeneratore considerando una rotazione di 360° lungo l'asse verticale.

La terza indennità è determinata sulla base dell'ingombro dell'intervento che interessa le particelle, comprendente una striscia di 3 metri misurata trasversalmente all'asse dell'elettrodotto/cavidotto.

Per il calcolo dell'indennità viene fatto riferimento ad 1/2 del valore venale medio in quanto le opere realizzate non inficiano l'utilizzo agricolo del suolo.

Nella sottostante tabella 2 sono riepilogate le indennità di servitù coattiva a mq.

Le aree, ricadono in parte nel comune di Rialto, e sono censite ai seguenti fogli catastali:

**2 e 9**

Le aree, ricadono nel comune di Calice Ligure, e sono censite al seguente foglio catastale:

**6, 3, 7, 1**

Le aree, ricadono nel comune di Mallare, e sono censite al seguente foglio catastale:

**32, 29, 30, 22, 5, 31,**

Le restanti aree, ricadono nel comune di Orco Feglino, e sono censite ai seguenti fogli catastali:

**2**

### **RIEPILOGO INDENNITA' DI SERVITU'**

<b>N°</b>	<b>Tipologia colture</b>	<b>Indennità Mallare €/mq</b>	<b>Indennità Calice Ligure, Orco Feglino, Rialto €/mq</b>
1	Bosco Ceduo	0,18	0,18
2	Bosco Misto	0,18	0,18
3	Prato	0,35	0,22
4	Seminativo	0,50	0,45
5	Seminativo irriguo	0,88	0,86
6	Incolto Produttivo	0,05	0,05

Tabella 2

### **Indennità per occupazione temporanea**

L'indennità relativa alle occupazioni temporanee deve essere calcolata per ogni anno pari ad un dodicesimo di quanto sarebbe dovuto nel caso di esproprio dell'area e per ogni mese o frazione di mese pari ad un dodicesimo di quella annua.

Si riportano di seguito le copie dei documenti alla presente allegati e gli elaborati utilizzati per la redazione della presente:

1. Valori agricoli medi, estratto del pronunciamento n. 2 del 25/01/2019 della Commissione Provinciale con indicazione della regione agraria (All. 1);
2. Prospetto di calcolo delle indennità (All. 2);
3. Elaborato - Piano Particellare di esproprio (All. 3).

Negli elaborati 2 e 3 sopra elencati si calcolano le aree e le indennità relative alle ditte che potrebbero essere interessate da occupazione anticipata preordinata all'espropriazione e per servitù coattiva e da occupazione temporanea, e sono anche riportate le aree relative alle ditte per cui sono già stati sottoscritti i contratti per l'acquisizione dei diritti reali di locazione, superficie e servitù.



### **3. ALLEGATO 1**

#### **3.1. VALORI AGRICOLI MEDI**



## Valori Agricoli Medi della provincia

Annualità 2019

*Dati Pronunciamento Commissione Provinciale*

*Pubblicazione sul BUR*

*n.2 del 25/01/2019*

*n.- del -*

COLTURA	REGIONE AGRARIA N°: 1 REGIONE AGRARIA N°1 Comuni di: ALTARE, CAIRO MONTENOTTE, CARCARE, CENGIO, COSSERIA, DEGO, GIUSVALLA, MALLARE, MILLESIMO, MIOGLIA, PALLARE, PIANA CRIXIA, PLODIO, PONTINVREA, ROCCAVIGNALE, SASSELLO, STELLA, URBE				REGIONE AGRARIA N°: 2 REGIONE AGRARIA N°2 Comuni di: BARDINETO, BORMIDA, CALICE LIGURE, CALIZZANO, CASTELBIANCO, CASTELVECCHIO DI R B, ERLI, ORCO FEGLINO, MAGLIOLO, MASSIMINO, MURIALDO, NASINO, OSIGLIA, RIALTO			
	Valore Agricolo (Euro/Ha)	Sup. > 5%	Coltura più redditizia	Informazioni aggiuntive	Valore Agricolo (Euro/Ha)	Sup. > 5%	Coltura più redditizia	Informazioni aggiuntive
BOSCO CEDUO	3610,38	SI			3610,38	SI		
BOSCO D'ALTO FUSTO	3844,39				3844,39			
BOSCO MISTO	3610,38	SI			3610,38	SI		
CANNETO	9442,86				8852,68			
CASTAGNETO DA FRUTTO	4199,43				4962,95	SI	SI	
FRUTTETO	18629,40				19001,99			
FRUTTETO IRRIGUO	21817,08				21817,08			
INCOLTO PRODUTTIVO	1126,05				1126,05			
INCOLTO STERILE	703,78				728,42			
NOCCIOLETO	23501,50				15270,63			
ORTO	23048,69				23048,69			
ORTO FIORI					44281,64			
ORTO IRRIGUO	31669,96				31669,96			



## Valori Agricoli Medi della provincia

Annualità 2019

*Dati Pronunciamento Commissione Provinciale*

*Pubblicazione sul BUR*

*n.2 del 25/01/2019*

*n.- del -*

<p><b>REGIONE AGRARIA N°: 1</b> REGIONE AGRARIA N°1 Comuni di: ALTARE, CAIRO MONTENOTTE, CARCARE, CENGIO, COSSERIA, DEGO, GIUSVALLA, MALLARE, MILLESIMO, MIOGLIA, PALLARE, PIANA CRIXIA, PLODIO, PONTINVREA, ROCCAVIGNALE, SASSELLO, STELLA, URBE</p>	<p><b>REGIONE AGRARIA N°: 2</b> REGIONE AGRARIA N°2 Comuni di: BARDINETO, BORMIDA, CALICE LIGURE, CALIZZANO, CASTELBIANCO, CASTELVECCHIO DI R B, ERLI, ORCO FEGLINO, MAGLIOLO, MASSIMINO, MURIALDO, NASINO, OSIGLIA, RIALTO</p>
---	---

COLTURA	Valore Agricolo (Euro/Ha)	Sup. > 5%	Coltura più redditizia	Informazioni aggiuntive	Valore Agricolo (Euro/Ha)	Sup. > 5%	Coltura più redditizia	Informazioni aggiuntive
PASCOLO	1126,05				1126,05	SI		
PASCOLO ARBORATO	1231,62				1196,42			
PASCOLO CESPUGLIATO	767,11				950,11			
PRATO	6861,82	SI			4363,40	SI		
PRATO ARBORATO	7389,66				6615,50			
PRATO IRRIGUO	10908,54				8445,31			
PRATO IRRIGUO ARBORATO	11964,22				9571,36			
SEMINATIVO	9881,02	SI			8895,75			
SEMINATIVO ARBORATO	12773,55	SI	SI		12773,55			
SEMINATIVO IRRIGUO	17594,42				17312,91			
SEMINATIVO IRRIGUO ARBORATO	21662,24				21662,24			
ULIVETO	31669,96				31669,96			
VIGNETO	24632,19				24632,19			

## **4. ALLEGATO 2**

### **4.1. PROSPETTO DI CALCOLO DELLE INDENNITÀ**

IMPIANTO EOLICO "CRAVAREZZA"

DATI CATASTALI																			DIRITTO DI SUPERFICIE PLINTO		ASSERVIMENTO PER SORVOLO		ASSERVIMENTO PER CAVIDOTTO E VIABILITA		AREE IN OCCUPAZIONE TEMPORANEA NON PREORDINATA ALL'ESPROPRIO		INDENNITA' TOTALE PER DITTA	NOTE
N.O. DITTA	Comune	Foglio Catastale	Particella	NOMINATIVO O DENOMINAZIONE	COD. FISCALE	TITOLO	Quota	Coltura in Atto	Valore venale al mq.	Valore V 1/3	SUPERFICI (mq) - SE	INDENNITA' DI ESPROPRIO V.V. x SE	SUPERFICIE SERVITU' (mq) - SS	INDENNITA' SERVITU' V.V.x SS x 0,33	SUPERFICIE SERVITU' (mq) SS	INDENNITA' SERVITU' SS x V.V. x 0,50	SUPERFICI (mq) - S	INDENNITA' OCCUPAZIONE TEMPORANEA S x V.V./12										
1	Rialto	2	77	COMUNE DI RIALTO		Proprieta'	1000/1000	BOSCO CEDUO	€ 0,36	€ 0,12	0,00	€ 0,00	0,00	€ 0,00	2616,00	€ 472,24	0,00	€ 0,00	€ 472,24									
2	Rialto	9	64	COMUNE DI RIALTO		Proprieta'	1000/1000	BOSCO CEDUO	€ 0,36	€ 0,12	0,00	€ 0,00	0,00	€ 0,00	408,00	€ 73,65	0,00	€ 0,00	€ 73,65									
3	Rialto	9	65	COMUNE DI RIALTO con sede in RIALTO (SV) MARCOPOLO ENGINEERING S.P.A. SISTEMI ECOLOGICI con sede in BORGO SAN DALMAZZO (CN)	00361130099 02090330040	Proprieta' per l'area Proprieta' per l'area	1/1 1/1	ENTE URBANO	€ 0,00	€ 0,00	0,00	€ 0,00	0,00	€ 0,00	39,00	€ 0,00	0,00	€ 0,00	€ 0,00									
4	Rialto	9	66	COMUNE DI RIALTO		Proprieta'	1000/1000	BOSCO CEDUO	€ 0,36	€ 0,12	0,00	€ 0,00	0,00	€ 0,00	394,70	€ 71,25	0,00	€ 0,00	€ 71,25									
5	Calice Ligure	6	20	COMUNE DI CALICE LIGURE		Proprieta'	1000/1000	BOSCO ALTO	€ 0,38	€ 0,13	0,00	€ 0,00	0,00	€ 0,00	274,00	€ 52,67	0,00	€ 0,00	€ 52,67									
6	Calice Ligure	6	14	COMUNE DI CALICE LIGURE		Proprieta'	1000/1000	BOSCO CEDUO	€ 0,36	€ 0,12	0,00	€ 0,00	0,00	€ 0,00	2119,00	€ 382,52	0,00	€ 0,00	€ 382,52									
7	Calice Ligure	6	30	BERIZZI ANGIOLA MARIA nato/a a BERGAMO (BG) il 10/05/1925 MUSSO PIANTELLI GIOVANNA nata a GENOVA (GE) il 08/07/1955 MUSSO PIANTELLI GIUSEPPE nato a GENOVA (GE) il 28/06/1957	MSSGNN55L48D969B MSSGPP57H28D969Z	Proprieta' Proprieta' Proprieta'	1/3 1/3 1/3	BOSCO CEDUO	€ 0,36	€ 0,12	0,00	€ 0,00	0,00	€ 0,00	473,43	€ 85,46	0,00	€ 0,00	€ 85,46									
8	Calice Ligure	6	10	COMUNE DI CALICE LIGURE		Proprieta'	1000/1000	BOSCO CEDUO	€ 0,36	€ 0,12	484,00	€ 174,74	11607,45	€ 1.382,94	1681,40	€ 303,52	0,00	€ 0,00	€ 1.861,21	F01								
9	Calice Ligure	6	3	BERIZZI ANGIOLA MARIA nato/a a BERGAMO (BG) il 10/05/1925 MUSSO PIANTELLI GIOVANNA nata a GENOVA (GE) il 08/07/1955 MUSSO PIANTELLI GIUSEPPE nato a GENOVA (GE) il 28/06/1957	MSSGNN55L48D969B MSSGPP57H28D969Z	Proprieta' Proprieta' Proprieta'	1/3 1/3 1/3	BOSCO CEDUO	€ 0,36	€ 0,12	0,00	€ 0,00	1029,90	€ 122,70	1085,30	€ 195,92	0,00	€ 0,00	€ 318,62									
10	Calice Ligure	6	32	COMUNE DI CALICE LIGURE con sede in CALICE LIGURE (SV)	00311510093	Proprieta'	1/1	PRATO	€ 0,69	€ 0,23	0,00	€ 0,00	0,00	€ 0,00	34,70	€ 11,91	0,00	€ 0,00	€ 11,91									
11	Calice Ligure	6	28	COMUNE DI CALICE LIGURE con sede in CALICE LIGURE (SV)	00311510093	Proprieta'	1/1	PRATO	€ 0,69	€ 0,23	0,00	€ 0,00	0,00	€ 0,00	1226,00	€ 420,63	0,00	€ 0,00	€ 420,63									
12	Calice Ligure	6	11	BERIZZI ANGIOLA MARIA nato/a a BERGAMO (BG) il 10/05/1925 MUSSO PIANTELLI GIOVANNA nata a GENOVA (GE) il 08/07/1955 MUSSO PIANTELLI GIUSEPPE nato a GENOVA (GE) il 28/06/1957	MSSGNN55L48D969B MSSGPP57H28D969Z	Proprieta' Proprieta' Proprieta'	1/3 1/3 1/3	PRATO	€ 0,69	€ 0,23	0,00	€ 0,00	184,60	€ 41,80	662,20	€ 227,19	0,00	€ 0,00	€ 269,00									
13	Calice Ligure	6	12	BERIZZI ANGIOLA MARIA nato/a a BERGAMO (BG) il 10/05/1925 MUSSO PIANTELLI GIOVANNA nata a GENOVA (GE) il 08/07/1955 MUSSO PIANTELLI GIUSEPPE nato a GENOVA (GE) il 28/06/1957	MSSGNN55L48D969B MSSGPP57H28D969Z	Proprieta' Proprieta' Proprieta'	1/3 1/3 1/3	BOSCO CEDUO	€ 0,36	€ 0,12	484,00	€ 174,74	3602,80	€ 429,25	3269,00	€ 590,12	0,00	€ 0,00	€ 1.194,11	F02								
14	Calice Ligure	6	36	COMUNE DI CALICE LIGURE con sede in CALICE LIGURE (SV)	00311510093	Proprieta'	1/1	ENTE URBANO	€ 0,00	€ 0,00	0,00	€ 0,00	2316,66	€ 0,00	77,40	€ 0,00	0,00	€ 0,00	€ 0,00									
15	Calice Ligure	6	15	SCOTTO GIOVANNI SOCIETA PASCOLO STRINATE DI RIALTO		Oneri amministratore Proprieta'		BOSCO CEDUO	€ 0,36	€ 0,12	0,00	€ 0,00	205,90	€ 24,53	0,00	€ 0,00	0,00	€ 0,00	€ 24,53									
16	Calice Ligure	6	9	COMUNE DI CALICE LIGURE		Proprieta'	1000/1000	BOSCO CEDUO	€ 0,36	€ 0,12	455,00	€ 164,27	11557,30	€ 1.376,97	3304,90	€ 596,60	0,00	€ 0,00	€ 2.137,84	F03								
17	Calice Ligure	3	29	COMUNE DI CALICE LIGURE		Proprieta'	1000/1000	BOSCO CEDUO	€ 0,36	€ 0,12	484,00	€ 174,74	11545,10	€ 1.375,51	3631,80	€ 655,61	0,00	€ 0,00	€ 2.205,86	F04								
18	Calice Ligure	3	42	BERIZZI ANGIOLA MARIA nato/a a BERGAMO (BG) il 10/05/1925 MUSSO PIANTELLI GIOVANNA nata a GENOVA (GE) il 08/07/1955 MUSSO PIANTELLI GIUSEPPE nato a GENOVA (GE) il 28/06/1957	MSSGNN55L48D969B MSSGPP57H28D969Z	Proprieta' Proprieta' Proprieta'	1/3 1/3 1/3	BOSCO CEDUO	€ 0,36	€ 0,12	0,00	€ 0,00	384,90	€ 45,86	0,00	€ 0,00	0,00	€ 0,00	€ 45,86									
19	Calice Ligure	3	40	BERIZZI ANGIOLA MARIA nato/a a BERGAMO (BG) il 10/05/1925 MUSSO PIANTELLI GIOVANNA nata a GENOVA (GE) il 08/07/1955 MUSSO PIANTELLI GIUSEPPE nato a GENOVA (GE) il 28/06/1957	MSSGNN55L48D969B MSSGPP57H28D969Z	Proprieta' Proprieta' Proprieta'	1/3 1/3 1/3	BOSCO CEDUO	€ 0,36	€ 0,12	0,00	€ 0,00	42,90	€ 5,11	0,00	€ 0,00	0,00	€ 0,00	€ 5,11									
20	Calice Ligure	3	39	BERIZZI ANGIOLA MARIA nato/a a BERGAMO (BG) il 10/05/1925 MUSSO PIANTELLI GIOVANNA nata a GENOVA (GE) il 08/07/1955 MUSSO PIANTELLI GIUSEPPE nato a GENOVA (GE) il 28/06/1957	MSSGNN55L48D969B MSSGPP57H28D969Z	Proprieta' Proprieta' Proprieta'	1/3 1/3 1/3	PRATO	€ 0,69	€ 0,23	0,00	€ 0,00	0,00	€ 0,00	99,80	€ 34,24	0,00	€ 0,00	€ 34,24									
21	Calice Ligure	3	33	BERIZZI ANGIOLA MARIA nato/a a BERGAMO (BG) il 10/05/1925 MUSSO PIANTELLI GIOVANNA nata a GENOVA (GE) il 08/07/1955 MUSSO PIANTELLI GIUSEPPE nato a GENOVA (GE) il 28/06/1957	MSSGNN55L48D969B MSSGPP57H28D969Z	Proprieta' Proprieta' Proprieta'	1/3 1/3 1/3	BOSCO CEDUO	€ 0,36	€ 0,12	0,00	€ 0,00	0,00	€ 0,00	284,80	€ 51,41	0,00	€ 0,00	€ 51,41									
22	Calice Ligure	3	34	BERIZZI ANGIOLA MARIA nato/a a BERGAMO (BG) il 10/05/1925 MUSSO PIANTELLI GIOVANNA nata a GENOVA (GE) il 08/07/1955 MUSSO PIANTELLI GIUSEPPE nato a GENOVA (GE) il 28/06/1957	MSSGNN55L48D969B MSSGPP57H28D969Z	Proprieta' Proprieta' Proprieta'	1/3 1/3 1/3	PRATO	€ 0,69	€ 0,23	0,00	€ 0,00	0,00	€ 0,00	251,20	€ 86,18	0,00	€ 0,00	€ 86,18									
23	Calice Ligure	3	41	BERIZZI ANGIOLA MARIA nato/a a BERGAMO (BG) il 10/05/1925 MUSSO PIANTELLI GIOVANNA nata a GENOVA (GE) il 08/07/1955 MUSSO PIANTELLI GIUSEPPE nato a GENOVA (GE) il 28/06/1957	MSSGNN55L48D969B MSSGPP57H28D969Z	Proprieta' Proprieta' Proprieta'	1/3 1/3 1/3	BOSCO CEDUO	€ 0,36	€ 0,12	0,00	€ 0,00	0,00	€ 0,00	361,10	€ 65,19	0,00	€ 0,00	€ 65,19									
24	Calice Ligure	7	20	COMUNE DI CALICE LIGURE		Proprieta'	1000/1000	BOSCO CEDUO	€ 0,36	€ 0,12	0,00	€ 0,00	4564,30	€ 543,80	1380,13	€ 249,14	0,00	€ 0,00	€ 792,94									
25	Calice Ligure	7	1	COMUNE DI CALICE LIGURE		Proprieta'	1000/1000	PASCOLO	€ 0,11	€ 0,04	0,00	€ 0,00	0,00	€ 0,00	124,60	€ 7,02	0,00	€ 0,00	€ 7,02									
26	Orco Feglino	1	5	COMUNE DI ORCO FEGGLINO		Proprieta'	1000/1000	BOSCO CEDUO	€ 0,36	€ 0,12	0,00	€ 0,00	0,00	€ 0,00	40,80	€ 7,37	0,00	€ 0,00	€ 7,37									
27	Orco Feglino	1	1	COMUNE DI ORCO FEGGLINO		Proprieta'	1000/1000	BOSCO CEDUO	€ 0,36	€ 0,12	0,00	€ 0,00	3758,40	€ 447,79	1693,00	€ 305,62	0,00	€ 0,00	€ 753,40									
28	Mallare	32	10	BERIZZI ANGIOLA MARIA nato/a a BERGAMO (BG) il 10/05/1925 MUSSO PIANTELLI GIOVANNA nata a GENOVA (GE) il 08/07/1955 MUSSO PIANTELLI GIUSEPPE nato a GENOVA (GE) il 28/06/1957	MSSGNN55L48D969B MSSGPP57H28D969Z	Proprieta' Proprieta' Proprieta'	1/3 1/3 1/3	BOSCO CEDUO	€ 0,36	€ 0,12	0,00	€ 0,00	1312,10	€ 156,33	0,00	€ 0,00	0,00	€ 0,00	€ 156,33									
29	Mallare	32	9	COMUNE DI MALLARE con sede in MALLARE (SV)	00253630099	Proprieta'	1/1	BOSCO CEDUO	€ 0,36	€ 0,12	0,00	€ 0,00	2244,00	€ 267,36	124,00	€ 22,38	0,00	€ 0,00	€ 289,74									
30	Mallare	32	13	BERIZZI ANGIOLA MARIA nato/a a BERGAMO (BG) il 10/05/1925 MUSSO PIANTELLI GIOVANNA nata a GENOVA (GE) il 08/07/1955 MUSSO PIANTELLI GIUSEPPE nato a GENOVA (GE) il 28/06/1957	MSSGNN55L48D969B MSSGPP57H28D969Z	Proprieta' Proprieta' Proprieta'	1/3 1/3 1/3	BOSCO CEDUO	€ 0,36	€ 0,12	0,00	€ 0,00	1189,90	€ 141,77	0,00	€ 0,00	0,00	€ 0,00	€ 141,77									
31	Calice Ligure	3	12	COMUNE DI CALICE LIGURE		Proprieta'	1000/1000	BOSCO CEDUO	€ 0,36	€ 0,12	968,00	€ 349,48	12504,70	€ 1.489,84	7328,40	€ 1.322,92	0,00	€ 0,00	€ 3.162,24	F05-F06								
32	Calice Ligure	1	84	COMUNE DI CALICE LIGURE		Proprieta'	1000/1000	BOSCO CEDUO	€ 0,36	€ 0,12	0,00	€ 0,00	3035,90	€ 361,70	21,60	€ 3,90	0,00	€ 0,00	€ 365,60									
33	Calice Ligure	1	83	COMUNE DI CALICE LIGURE		Proprieta'	1000/1000	BOSCO CEDUO	€ 0,36	€ 0,12	0,00	€ 0,00	58,40	€ 6,96	0,00	€ 0,00	0,00	€ 0,00	€ 6,96									
34	Mallare	29	29	BERIZZI ANGIOLA MARIA nato/a a BERGAMO (BG) il 10/05/1925 MUSSO PIANTELLI GIOVANNA nata a GENOVA (GE) il 08/07/1955 MUSSO PIANTELLI GIUSEPPE nato a GENOVA (GE) il 28/06/1957	MSSGNN55L48D969B MSSGPP57H28D969Z	Proprieta' Proprieta' Proprieta'	1/3 1/3 1/3	BOSCO CEDUO	€ 0,36	€ 0,12	0,00	€ 0,00	2732,50	€ 325,56	4182,40	€ 755,00	0,00	€ 0,00	€ 1.080,56									
35	Mallare	25	27	BERIZZI ANGIOLA MARIA nato/a a BERGAMO (BG) il 10/05/1925 MUSSO PIANTELLI GIOVANNA nata a GENOVA (GE) il 08/07/1955 MUSSO PIANTELLI GIUSEPPE nato a GENOVA (GE) il 28/06/1957	MSSGNN55L48D969B MSSGPP57H28D969Z	Proprieta' Proprieta' Proprieta'	1/3 1/3 1/3	BOSCO CEDUO	€ 0,36	€ 0,12	484,00	€ 174,74	9493,90	€ 1.131,13	1567,60	€ 282,98	0,00	€ 0,00	€ 1.588,85	F07								
36	Mallare	32	15	COMUNE DI MALLARE con sede in MALLARE (SV)	00253630099	Proprieta'	1000/1000	PRATO	€ 0,69	€ 0,23	0,00	€ 0,00	0,00	€ 0,00	25,00	€ 8,58	0,00	€ 0,00	€ 8,58									
37	Mallare	32	18	COMUNE DI MALLARE con sede in MALLARE (SV) WIND FARM MALLARE S.R.L. con sede in PIANCOGNO (BS)	00253630099 03618990984	Proprieta' Superficie	100/100 1/1	PRATO	€ 0,69	€ 0,23	0,00	€ 0,00	0,00	€ 0,00	109,10	€ 37,43	0,00	€ 0,00	€ 37,43									

IMPIANTO EOLICO "CRAVAREZZA"

DATI CATASTALI																			DIRITTO DI SUPERFICIE PLINTO		ASSERVIMENTO PER SORVOLO		ASSERVIMENTO PER CAVIDOTTO E VIABILITA		AREE IN OCCUPAZIONE TEMPORANEA NON PREORDINATA ALL'ESPROPRIO			NOTE
N.O. DITTA	Comune	Foglio Catastale	Particella	NOMINATIVO O DENOMINAZIONE	COD. FISCALE	TITOLO	Quota	Coltura in Atto	Valore venale al mq.	Valore V 1/3	SUPERFICI (mq) - SE	INDENNITA' DI ESPROPRIO V.V. x SE	SUPERFICIE SERVITU' (mq) - SS	INDENNITA' SERVITU' V.V.x SS x 0,33	SUPERFICIE SERVITU' (mq) SS	INDENNITA' SERVITU' SS x V.V. x 0,50	SUPERFICI (mq) - S	INDENNITA' OCCUPAZIONE TEMPORANEA S x V.V./12	INDENNITA' TOTALE PER DITTA									
38	Mallare	30	175	COMUNE DI MALLARE con sede in MALLARE (SV)	00253630099	Proprieta'	1000/1000	PRATO	€ 0,69	€ 0,23	0,00	€ 0,00	0,00	€ 0,00	198,40	€ 68,07	0,00	€ 0,00	€ 68,07									
39	Mallare	30	155	COMUNE DI MALLARE con sede in MALLARE (SV)	00253630099	Proprieta'	1000/1000	BOSCO MISTO	€ 0,36	€ 0,12	0,00	€ 0,00	0,00	€ 0,00	167,10	€ 30,16	0,00	€ 0,00	€ 30,16									
40	Orco Feglino	2	84	COMUNE DI ORCO FEGLINO		Proprieta'	1000/1000	BOSCO CEDUO	€ 0,36	€ 0,12	0,00	€ 0,00	0,00	€ 0,00	1813,00	€ 327,28	0,00	€ 0,00	€ 327,28									
41	Orco Feglino	2	82	COMUNE DI ORCO FEGLINO WIND FARM MALLARE S.R.L. con sede in PIANCOGNO (BS)	03618990984	Proprieta' Superficie	1000/1000 1/1	BOSCO CEDUO	€ 0,36	€ 0,12	0,00	€ 0,00	0,00	€ 0,00	238,60	€ 43,07	0,00	€ 0,00	€ 43,07									
42	Orco Feglino	2	85	COMUNE DI ORCO FEGLINO		Proprieta'	1000/1000	BOSCO CEDUO	€ 0,36	€ 0,12	0,00	€ 0,00	0,00	€ 0,00	159,00	€ 28,70	0,00	€ 0,00	€ 28,70									
43	Orco Feglino	2	86	COMUNE DI ORCO FEGLINO		Proprieta'	1000/1000	BOSCO CEDUO	€ 0,36	€ 0,12	0,00	€ 0,00	0,00	€ 0,00	73,90	€ 13,34	0,00	€ 0,00	€ 13,34									
44	Orco Feglino	2	87	COMUNE DI ORCO FEGLINO		Proprieta'	1000/1000	BOSCO CEDUO	€ 0,36	€ 0,12	0,00	€ 0,00	0,00	€ 0,00	5,20	€ 0,94	0,00	€ 0,00	€ 0,94									
45	Mallare	30	177	COMUNE DI MALLARE con sede in MALLARE (SV) WIND FARM MALLARE S.R.L. con sede in PIANCOGNO (BS)	00253630099 03618990984	Proprieta' Superficie	1/1 1/1	BOSCO MISTO	€ 0,36	€ 0,12	0,00	€ 0,00	0,00	€ 0,00	43,90	€ 7,92	0,00	€ 0,00	€ 7,92									
46	Mallare	30	181	COMUNE DI MALLARE con sede in MALLARE (SV)	00253630099	Proprieta'	1/1	BOSCO MISTO	€ 0,36	€ 0,12	0,00	€ 0,00	0,00	€ 0,00	173,00	€ 31,23	0,00	€ 0,00	€ 31,23									
47	Mallare	22	28	AMADEI DAVIDE nato a CAIRO MONTENOTTE (SV) il 05/02/1972 DI DIO ANTONIO nato a SAVONA (SV) il 01/11/1953 DI DIO ANTONIO nato a SAVONA (SV) il 01/11/1953 DI DIO GIUSEPPE nato a NOVARA DI SICILIA (ME) il 18/05/1931	MDADV72B058369B DDINTN53S01480T DDINTN53S01480T DDIGPP31E18F951R	Proprieta' Nuda proprieta' Proprieta' Usufrutto	3/6 2/6 1/6 2/6	SEMINATIVO	€ 0,99	€ 0,33	0,00	€ 0,00	0,00	€ 0,00	0,00	€ 0,00	0,00	€ 0,00	€ 0,00									
48	Mallare	22	17	AMADEI DAVIDE nato a CAIRO MONTENOTTE (SV) il 05/02/1972 DI DIO ANTONIO nato a SAVONA (SV) il 01/11/1953 DI DIO ANTONIO nato a SAVONA (SV) il 01/11/1953 DI DIO GIUSEPPE nato a NOVARA DI SICILIA (ME) il 18/05/1931	MDADV72B058369B DDINTN53S01480T DDINTN53S01480T DDIGPP31E18F951R	Proprieta' Nuda proprieta' Proprieta' Usufrutto	3/6 2/6 1/6 2/6	PRATO	€ 0,69	€ 0,23	0,00	€ 0,00	0,00	€ 0,00	0,00	€ 0,00	0,00	€ 0,00	€ 0,00									
49	Mallare	5	261	ACCUSANI DAVIDE nato a SAVONA (SV) il 13/05/1989 ACCUSANI IRENE nata a SAVONA (SV) il 07/08/1993 OLIVERI MARTA nata a GENOVA (GE) il 10/04/1992 OLIVERI SARA nata a SAVONA (SV) il 03/08/1997	CCSDVD89E13I480C CCSRN93M47I480X LVRMRT92D50D969D LVRSA97M43I480M	Proprieta' Proprieta' Proprieta' Proprieta'	1/4 1/4 1/4 1/4	PRATO	€ 0,69	€ 0,23	0,00	€ 0,00	0,00	€ 0,00	0,00	€ 0,00	0,00	€ 0,00	€ 0,00									
50	Mallare	5	274	ACCUSANI DAVIDE nato a SAVONA (SV) il 13/05/1989 ACCUSANI IRENE nata a SAVONA (SV) il 07/08/1993 OLIVERI MARTA nata a GENOVA (GE) il 10/04/1992 OLIVERI SARA nata a SAVONA (SV) il 03/08/1997	CCSDVD89E13I480C CCSRN93M47I480X LVRMRT92D50D969D LVRSA97M43I480M	Proprieta' Proprieta' Proprieta' Proprieta'	1/4 1/4 1/4 1/4	PRATO	€ 0,69	€ 0,23	0,00	€ 0,00	0,00	€ 0,00	0,00	€ 0,00	0,00	€ 0,00	€ 0,00									
51	Mallare	5	51	MORAND FLORENTINE nata a FRANCIA (EE) il 20/06/1926	MRNFRN26H602110N	Proprieta'	1/1	PRATO	€ 0,69	€ 0,23	881,50	€ 604,87	0,00	€ 0,00	0,00	€ 0,00	0,00	€ 0,00	€ 604,87									
52	Mallare	5	52	MANGO SONIA MARIA nata a MILANO (MI) il 03/07/1964 ARCURI MATTIA EMANUELE MARI nato a MILANO (MI) il 16/01/1987 MANGO SONIA MARIA nata a MILANO (MI) il 03/07/1964	MNGSMR64L43F205A RCRMTM87A16F205S MNGSMR64L43F205A	Proprieta' Proprieta' Proprieta'	1/2 1/4 1/4	SEMIN. IRRIG.	€ 1,76	€ 0,59	909,00	€ 1.599,33	0,00	€ 0,00	0,00	€ 0,00	0,00	€ 0,00	€ 1.599,33									
53	Mallare	5	54	MORAND FLORENTINE nata a FRANCIA (EE) il 20/06/1926	MRNFRN26H602110N	Proprieta'	1/1	SEMIN. IRRIG.	€ 1,76	€ 0,59	13410,00	€ 23.594,12	0,00	€ 0,00	96,00	€ 84,45	0,00	€ 0,00	€ 23.678,57									
54	Mallare	30	151	COMUNE DI MALLARE con sede in MALLARE (SV)	00253630099	Proprieta'	1/1	PRATO	€ 0,69	€ 0,23	0,00	€ 0,00	0,00	€ 0,00	72,40	€ 24,84	0,00	€ 0,00	€ 24,84									
55	Mallare	30	143	COMUNE DI MALLARE con sede in MALLARE (SV)	00253630099	Proprieta'	1/1	PRATO	€ 0,69	€ 0,23	0,00	€ 0,00	0,00	€ 0,00	13,20	€ 4,53	0,00	€ 0,00	€ 4,53									
56	Mallare	30	142	BONORINO RENATA nata a MALLARE (SV) il 11/11/1954	BNRRNT54551E860L	Proprieta'	1/1	BOSCO CEDUO	€ 0,36	€ 0,12	0,00	€ 0,00	0,00	€ 0,00	282,50	€ 51,00	0,00	€ 0,00	€ 51,00									
57	Mallare	30	144	BONORINO RENATA nata a MALLARE (SV) il 11/11/1954	BNRRNT54551E860L	Proprieta'	1/1	PRATO	€ 0,69	€ 0,23	0,00	€ 0,00	0,00	€ 0,00	111,40	€ 38,22	0,00	€ 0,00	€ 38,22									
58	Mallare	30	134	BERIZZI ANGIOLA MARIA nata a BERGAMO (BG) il 10/05/1925 MUSSO PIANTELLI GIOVANNA nata a GENOVA (GE) il 08/07/1955 MUSSO PIANTELLI GIUSEPPE nato a GENOVA (GE) il 28/06/1957	BRZNL25E50A794Z MSSGNN55L48D969B MSSGPP57H28D969Z	Proprieta' Proprieta' Proprieta'	1/3 1/3 1/3	BOSCO CEDUO	€ 0,36	€ 0,12	0,00	€ 0,00	0,00	€ 0,00	47,50	€ 8,57	0,00	€ 0,00	€ 8,57									
59	Mallare	30	133	BERIZZI ANGIOLA MARIA nata a BERGAMO (BG) il 10/05/1925 MUSSO PIANTELLI GIOVANNA nata a GENOVA (GE) il 08/07/1955 MUSSO PIANTELLI GIUSEPPE nato a GENOVA (GE) il 28/06/1957	BRZNL25E50A794Z MSSGNN55L48D969B MSSGPP57H28D969Z	Proprieta' Proprieta' Proprieta'	1/3 1/3 1/3	PRATO	€ 0,69	€ 0,23	0,00	€ 0,00	0,00	€ 0,00	662,90	€ 227,44	0,00	€ 0,00	€ 227,44									
60	Mallare	30	129	SIRI GIUSEPPE nato a GENOVA (GE) il 20/10/1959 AVELLINO CARLO nato a SAVONA (SV) il 02/07/1967 AVELLINO ELVIRA nata a CALICE LIGURE (SV) il 25/10/1932 PICCARDI CLAUDIO nato a SAVONA (SV) il 07/05/1970 MONTICELLI IRENE nata a SAVONA (SV) il 24/07/1991	SRIGPP59R20D969A VLLCR167L02I480Z VLLVLR32R65B409A PCCCLD70E07I480K MNTRN91L64I480B	Proprieta' Proprieta' Proprieta' Proprieta' Proprieta'	3/6 4/108 4/108 4/108 7/18	PRATO	€ 0,69	€ 0,23	0,00	€ 0,00	0,00	€ 0,00	4,40	€ 1,51	0,00	€ 0,00	€ 1,51									
61	Mallare	30	125	PANELLI GIOVANNA nata a MALLARE (SV) il 22/09/1926 PANELLI OLGA nata a MALLARE (SV) il 21/04/1938 PANELLI RITA nata a MALLARE (SV) il 24/11/1933 ROLANDO MARIA nata a MALLARE (SV) il 04/06/1903 GALLELIO RICCARDO nato a SAVONA (SV) il 19/01/1960	PNLGN26P62E860C PNLLGO38D61E860O PNLRTI33S64E860W RLNMR03H44E860T GLLRCR60A19I480D	Proprieta' Proprieta' Proprieta' Proprieta' Proprieta'	20/100 20/100 20/100 20/100 20/100	BOSCO CEDUO	€ 0,36	€ 0,12	0,00	€ 0,00	0,00	€ 0,00	97,90	€ 17,67	0,00	€ 0,00	€ 17,67									

IMPIANTO EOLICO "CRAVAREZZA"

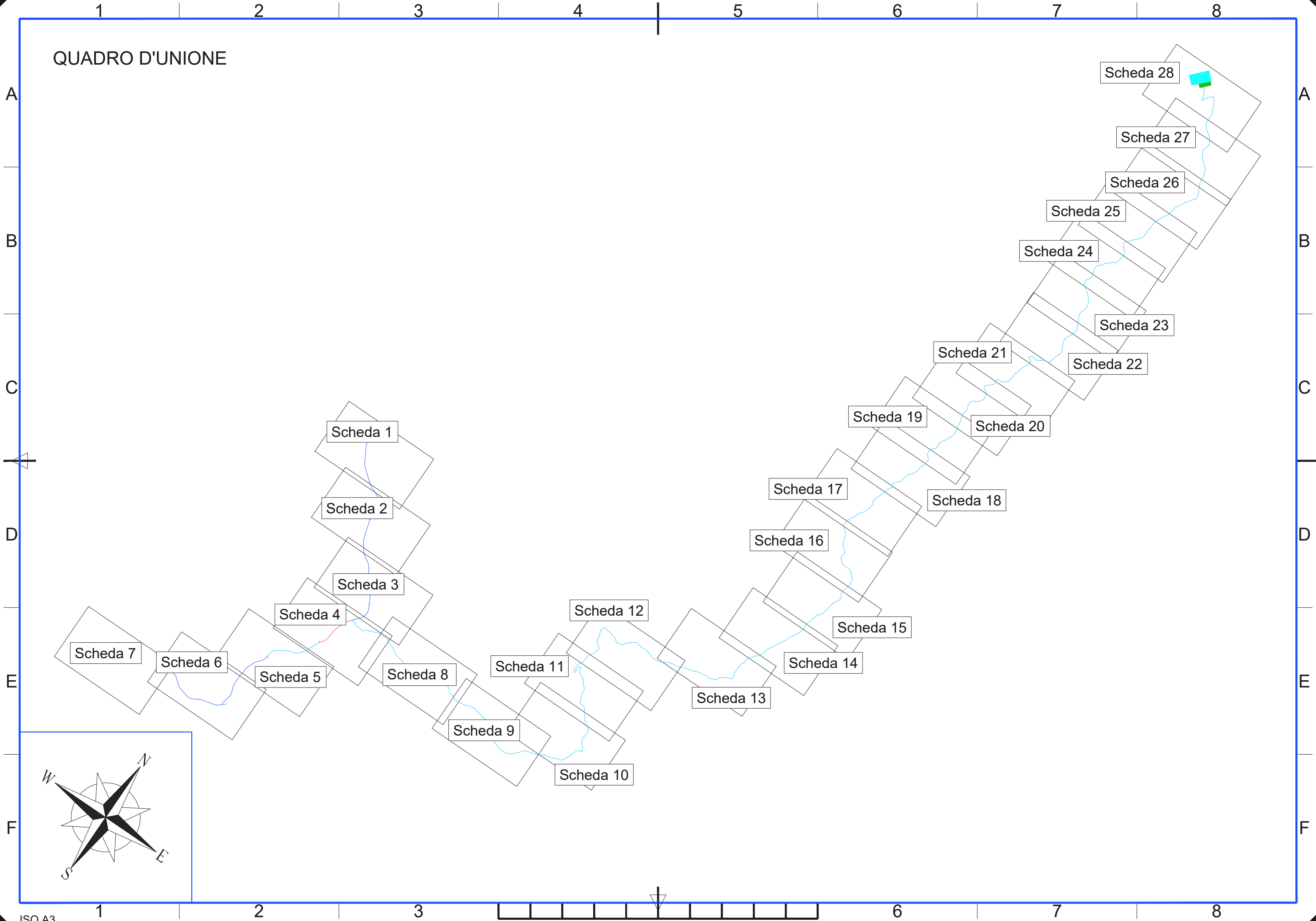
DATI CATASTALI											DIRITTO DI SUPERFICIE PLINTO		ASSERVIMENTO PER SORVOLO		ASSERVIMENTO PER CAVI DOTTO E VIABILITA		AREE IN OCCUPAZIONE TEMPORANEA NON PREORDINATA ALL'ESPROPRIO			NOTE
N.O. DITTA	Comune	Foglio Catastale	Particella	NOMINATIVO O DENOMINAZIONE	COD. FISCALE	TITOLO	Quota	Coltura in Atto	Valore venale al mq.	Valore V 1/3	SUPERFICI (mq) - SE	INDENNITA' DI ESPROPRIO V.V. x SE	SUPERFICIE SERVITU' (mq) - SS	INDENNITA' SERVITU' V.V.x SS x 0,33	SUPERFICIE SERVITU' (mq) SS	INDENNITA' SERVITU' SS x V.V. x 0,50	SUPERFICI (mq) - S	INDENNITA' OCCUPAZIONE TEMPORANEA S x V.V./12	INDENNITA' TOTALE PER DITTA	
62	Mallare	30	122	SILVESTRO GIUSEPPE nato a MALLARE (SV) il 04/10/1937	SLVGPP37R04E8600	Proprieta'		PRATO	€ 0,69	€ 0,23	0,00	€ 0,00	0,00	€ 0,00	102,65	€ 35,22	0,00	€ 0,00	€ 35,22	
63	Mallare	30	146	SILVESTRO GIUSEPPE nato a MALLARE (SV) il 04/10/1937	SLVGPP37R04E8600	Proprieta'		BOSCO CEDUO	€ 0,36	€ 0,12	0,00	€ 0,00	0,00	€ 0,00	35,90	€ 6,48	0,00	€ 0,00	€ 6,48	
64	Mallare	31	53	GIRIBONE ANGELA nata a SAVONA (SV) il 24/05/1978	GRBNGL78E64480Q	Proprieta'	1/1	BOSCO CEDUO	€ 0,36	€ 0,12	0,00	€ 0,00	0,00	€ 0,00	65,40	€ 11,81	0,00	€ 0,00	€ 11,81	
65	Mallare	31	52	BERIZZI ANGIOLA MARIA nata a BERGAMO (BG) il 10/05/1925 MUSO PIANTELLI GIOVANNA nata a GENOVA (GE) il 08/07/1955 MUSO PIANTELLI GIUSEPPE nato a GENOVA (GE) il 28/06/1957	BRZNL25E50A794Z MSSGNN55L48D969B MSSGPP57H28D969Z	Proprieta' Proprieta' Proprieta'	1/3 1/3 1/3	BOSCO CEDUO	€ 0,36	€ 0,12	0,00	€ 0,00	0,00	€ 0,00	81,70	€ 14,75	0,00	€ 0,00	€ 14,75	
66	Mallare	31	51	BERIZZI ANGIOLA MARIA nata a BERGAMO (BG) il 10/05/1925 MUSO PIANTELLI GIOVANNA nata a GENOVA (GE) il 08/07/1955 MUSO PIANTELLI GIUSEPPE nato a GENOVA (GE) il 28/06/1957	BRZNL25E50A794Z MSSGNN55L48D969B MSSGPP57H28D969Z	Proprieta' Proprieta' Proprieta'	1/3 1/3 1/3	PRATO	€ 0,69	€ 0,23	0,00	€ 0,00	0,00	€ 0,00	207,40	€ 71,16	0,00	€ 0,00	€ 71,16	
67	Mallare	31	50	COMUNE DI MALLARE con sede in MALLARE (SV)	00253630099	Proprieta'	1/1	BOSCO CEDUO	€ 0,36	€ 0,12	0,00	€ 0,00	0,00	€ 0,00	1589,60	€ 286,95	0,00	€ 0,00	€ 286,95	
68	Mallare	31	59	PARODI PIERINA nata a QUILIANO (SV) il 23/06/1942 SANTANTONIO LINO nato a SAN FIOR (TV) il 23/09/1941	PRDPRN42H63H126Y SNTLNI41P23H843H	Proprieta' Proprieta'	1/2 1/2	BOSCO CEDUO	€ 0,36	€ 0,12	0,00	€ 0,00	0,00	€ 0,00	292,67	€ 52,83	0,00	€ 0,00	€ 52,83	
69	Calice Ligure	3	35	COMUNE DI CALICE LIGURE		Proprieta'	1000/1000	BOSCO CEDUO	€ 0,36	€ 0,12	0,00	€ 0,00	0,00	€ 0,00	36,30	€ 6,55	0,00	€ 0,00	€ 6,55	
70	Mallare	22	111	ORSI ANNA nata a BORMIDA (SV) il 13/05/1951 ORSI GIOVANNI nato a BORMIDA (SV) il 24/10/1946	RSONNA51E53B048A RSOGNN46R24B048	Proprieta' Proprieta'	1/2 1/2	SEMINATIVO	€ 0,99	€ 0,33	0,00	€ 0,00	0,00	€ 0,00	56,40	€ 27,86	0,00	€ 0,00	€ 27,86	
71	Mallare	22	112	ORSI ANNA nata a BORMIDA (SV) il 13/05/1951 ORSI GIOVANNI nato a BORMIDA (SV) il 24/10/1946	RSONNA51E53B048A RSOGNN46R24B048	Proprieta' Proprieta'	1/2 1/2	SEMINATIVO	€ 0,99	€ 0,33	0,00	€ 0,00	0,00	€ 0,00	82,70	€ 40,86	0,00	€ 0,00	€ 40,86	
72	Mallare	22	110	ORSI ANNA nata a BORMIDA (SV) il 13/05/1951 ORSI GIOVANNI nato a BORMIDA (SV) il 24/10/1946	RSONNA51E53B048A RSOGNN46R24B048	Proprieta' Proprieta'	1/2 1/2	SEMINATIVO	€ 0,99	€ 0,33	0,00	€ 0,00	0,00	€ 0,00	119,20	€ 58,89	0,00	€ 0,00	€ 58,89	
73	Mallare	22	109	ORSI ANNA nata a BORMIDA (SV) il 13/05/1951 ORSI GIOVANNI nato a BORMIDA (SV) il 24/10/1946	RSONNA51E53B048A RSOGNN46R24B048	Proprieta' Proprieta'	1/2 1/2	BOSCO CEDUO	€ 0,36	€ 0,12	0,00	€ 0,00	0,00	€ 0,00	87,90	€ 15,87	0,00	€ 0,00	€ 15,87	
74	Mallare	22	108	DI DIO GIUSEPPE nato a NOVARA DI SICILIA (ME) il 18/05/1931	DDIGPP31E18F951R	Proprieta'	1000/1000	BOSCO CEDUO	€ 0,36	€ 0,12	0,00	€ 0,00	0,00	€ 0,00	44,00	€ 7,94	0,00	€ 0,00	€ 7,94	
75	Mallare	22	107	VICO LUIGI nato a MALLARE (SV) il 17/08/1950	VCILGU50M17E860A	Proprieta'	1/1	BOSCO CEDUO	€ 0,36	€ 0,12	0,00	€ 0,00	0,00	€ 0,00	20,10	€ 3,63	0,00	€ 0,00	€ 3,63	
76	Mallare	22	62	AMADEI DAVIDE nato a CAIRO MONTENOTTE (SV) il 05/02/1972 DI DIO ANTONIO nato a SAVONA (SV) il 01/11/1953 DI DIO ANTONIO nato a SAVONA (SV) il 01/11/1953 DI DIO GIUSEPPE nato a NOVARA DI SICILIA (ME) il 18/05/1931	MDADV72B058369B DDINTN53S01I480T DDINTN53S01I480T DDIGPP31E18F951R	Proprieta' Nuda proprieta' Proprieta' Usufrutto	3/6 2/6 1/6 2/6	PASCOLO	€ 0,11	€ 0,04	0,00	€ 0,00	0,00	€ 0,00	9,30	€ 0,52	0,00	€ 0,00	€ 0,52	
77	Mallare	22	63	AMADEI DAVIDE nato a CAIRO MONTENOTTE (SV) il 05/02/1972 DI DIO ANTONIO nato a SAVONA (SV) il 01/11/1953 DI DIO ANTONIO nato a SAVONA (SV) il 01/11/1953 DI DIO GIUSEPPE nato a NOVARA DI SICILIA (ME) il 18/05/1931	MDADV72B058369B DDINTN53S01I480T DDINTN53S01I480T DDIGPP31E18F951R	Proprieta' Nuda proprieta' Proprieta' Usufrutto	3/6 2/6 1/6 2/6	SEMIN. IRRIG.	€ 1,76	€ 0,59	0,00	€ 0,00	0,00	€ 0,00	79,10	€ 69,59	0,00	€ 0,00	€ 69,59	
78	Mallare	22	65	AMADEI DAVIDE nato a CAIRO MONTENOTTE (SV) il 05/02/1972 DI DIO ANTONIO nato a SAVONA (SV) il 01/11/1953 DI DIO ANTONIO nato a SAVONA (SV) il 01/11/1953 DI DIO GIUSEPPE nato a NOVARA DI SICILIA (ME) il 18/05/1931	MDADV72B058369B DDINTN53S01I480T DDINTN53S01I480T DDIGPP31E18F951R	Proprieta' Nuda proprieta' Proprieta' Usufrutto	3/6 2/6 1/6 2/6	PRATO	€ 0,69	€ 0,23	0,00	€ 0,00	0,00	€ 0,00	198,00	€ 67,93	0,00	€ 0,00	€ 67,93	
79	Mallare	22	47	DI DIO GIUSEPPE nato a NOVARA DI SICILIA (ME) il 18/05/1931	DDIGPP31E18F951R	Proprieta'	1000/1000	PRATO	€ 0,69	€ 0,23	0,00	€ 0,00	0,00	€ 0,00	85,60	€ 29,37	0,00	€ 0,00	€ 29,37	
80	Mallare	22	48	AMADEI DAVIDE nato a CAIRO MONTENOTTE (SV) il 05/02/1972 DI DIO ANTONIO nato a SAVONA (SV) il 01/11/1953 DI DIO ANTONIO nato a SAVONA (SV) il 01/11/1953 DI DIO GIUSEPPE nato a NOVARA DI SICILIA (ME) il 18/05/1931	MDADV72B058369B DDINTN53S01I480T DDINTN53S01I480T DDIGPP31E18F951R	Proprieta' Nuda proprieta' Proprieta' Usufrutto	3/6 2/6 1/6 2/6	PRATO	€ 0,69	€ 0,23	0,00	€ 0,00	0,00	€ 0,00	6,70	€ 2,30	0,00	€ 0,00	€ 2,30	
81	Mallare	22	29	AMADEI DAVIDE nato a CAIRO MONTENOTTE (SV) il 05/02/1972 DI DIO ANTONIO nato a SAVONA (SV) il 01/11/1953 DI DIO ANTONIO nato a SAVONA (SV) il 01/11/1953 DI DIO GIUSEPPE nato a NOVARA DI SICILIA (ME) il 18/05/1931	MDADV72B058369B DDINTN53S01I480T DDINTN53S01I480T DDIGPP31E18F951R	Proprieta' Nuda proprieta' Proprieta' Usufrutto	3/6 2/6 1/6 2/6	BOSCO CEDUO	€ 0,36	€ 0,12	0,00	€ 0,00	0,00	€ 0,00	72,20	€ 13,03	0,00	€ 0,00	€ 13,03	
82	Mallare	22	28	AMADEI DAVIDE nato a CAIRO MONTENOTTE (SV) il 05/02/1972 DI DIO ANTONIO nato a SAVONA (SV) il 01/11/1953 DI DIO ANTONIO nato a SAVONA (SV) il 01/11/1953 DI DIO GIUSEPPE nato a NOVARA DI SICILIA (ME) il 18/05/1931	MDADV72B058369B DDINTN53S01I480T DDINTN53S01I480T DDIGPP31E18F951R	Proprieta' Nuda proprieta' Proprieta' Usufrutto	3/6 2/6 1/6 2/6	SEMINATIVO	€ 0,99	€ 0,33	0,00	€ 0,00	0,00	€ 0,00	47,40	€ 23,42	0,00	€ 0,00	€ 23,42	
83	Mallare	22	17	AMADEI DAVIDE nato a CAIRO MONTENOTTE (SV) il 05/02/1972 DI DIO ANTONIO nato a SAVONA (SV) il 01/11/1953 DI DIO ANTONIO nato a SAVONA (SV) il 01/11/1953 DI DIO GIUSEPPE nato a NOVARA DI SICILIA (ME) il 18/05/1931	MDADV72B058369B DDINTN53S01I480T DDINTN53S01I480T DDIGPP31E18F951R	Proprieta' Nuda proprieta' Proprieta' Usufrutto	3/6 2/6 1/6 2/6	PRATO	€ 0,69	€ 0,23	0,00	€ 0,00	0,00	€ 0,00	46,50	€ 15,95	0,00	€ 0,00	€ 15,95	
84	Mallare	22	30	AMADEI DAVIDE nato a CAIRO MONTENOTTE (SV) il 05/02/1972 DI DIO ANTONIO nato a SAVONA (SV) il 01/11/1953 DI DIO ANTONIO nato a SAVONA (SV) il 01/11/1953 DI DIO GIUSEPPE nato a NOVARA DI SICILIA (ME) il 18/05/1931	MDADV72B058369B DDINTN53S01I480T DDINTN53S01I480T DDIGPP31E18F951R	Proprieta' Nuda proprieta' Proprieta' Usufrutto	3/6 2/6 1/6 2/6	BOSCO CEDUO	€ 0,36	€ 0,12	0,00	€ 0,00	0,00	€ 0,00	19,24	€ 3,47	0,00	€ 0,00	€ 3,47	
85	Mallare	22	130	AMADEI DAVIDE nato a CAIRO MONTENOTTE (SV) il 05/02/1972 DI DIO ANTONIO nato a SAVONA (SV) il 01/11/1953 DI DIO ANTONIO nato a SAVONA (SV) il 01/11/1953 DI DIO GIUSEPPE nato a NOVARA DI SICILIA (ME) il 18/05/1931	MDADV72B058369B DDINTN53S01I480T DDINTN53S01I480T DDIGPP31E18F951R	Proprieta' Nuda proprieta' Proprieta' Usufrutto	3/6 2/6 1/6 2/6	BOSCO CEDUO	€ 0,36	€ 0,12	0,00	€ 0,00	0,00	€ 0,00	151,40	€ 27,33	0,00	€ 0,00	€ 27,33	
86	Mallare	10	17	BONORINO ALESSANDRO nato a SAVONA (SV) il 31/08/1970 BONORINO GIORGIO nato a SAVONA (SV) il 23/08/1973 BONORINO MARCO nato a SAVONA (SV) il 04/08/1965 GHIGLIANO MARISA nata a MONFORTE D'ALBA (CN) il 14/10/1937	BNRSLN70M31I480R BNRGRG73M23I480K BNRMRG65M04I480M GHGMR537R54F358R	Proprieta' Proprieta' Proprieta' Proprieta'	1/4 1/4 1/4 1/4	BOSCO CEDUO	€ 0,36	€ 0,12	0,00	€ 0,00	0,00	€ 0,00	266,80	€ 48,16	0,00	€ 0,00	€ 48,16	

## **5. ALLEGATO 3**

### **5.1. PIANO PARTICELLARE DI ESPROPRIO**

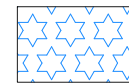


QUADRO D'UNIONE



REGIONE LIGURIA- PROVINCIA DI SAVONA  
COMUNI DI CALICE LIGURE (PARCO EOLICO), MALLARE (CAVIDOTTI E SSEU)ORCO FEGLINO E ALTARE (CAVIDOTTI)  
**IMPIANTO EOLICO "CRAVAREZZA"**  
PROGETTO DEFINITIVO

TAV. 1454\_R8 - Piano particellare  
scala 1:2.000

 Servitù di sorvolo

 Diritto di superficie

 Servitù di viabilità/cavidotto

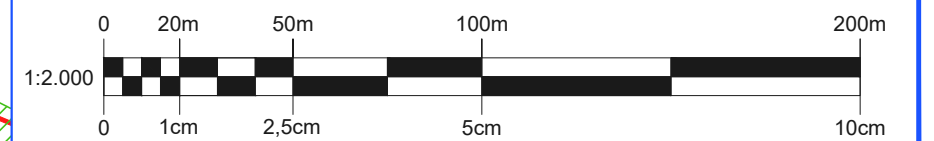
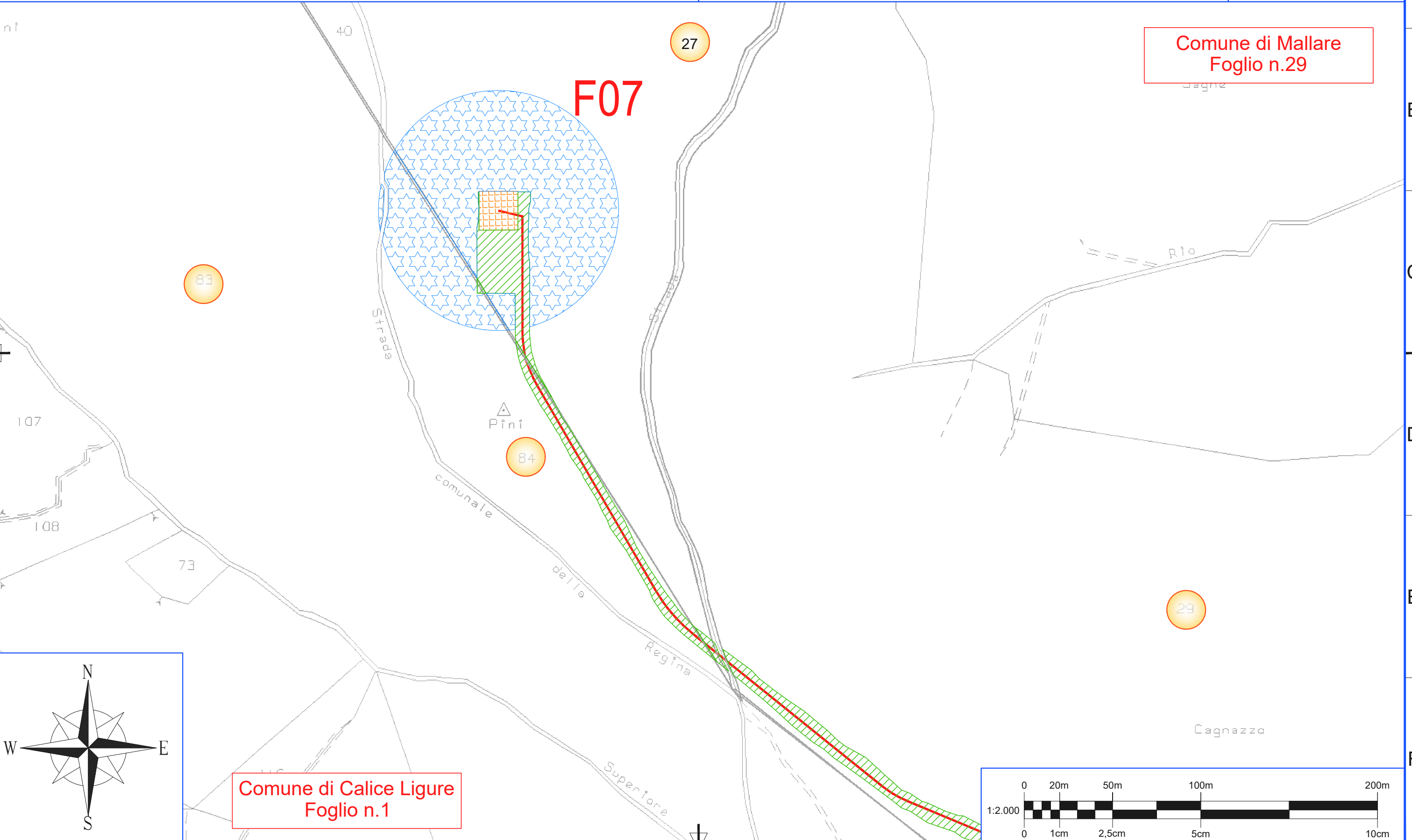
 Cavidotti

Scheda n.1

Comune di Mallare  
Foglio n.29

Comune di Calice Ligure  
Foglio n.1

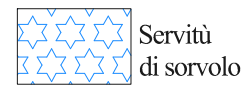
F07



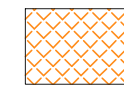
REGIONE LIGURIA- PROVINCIA DI SAVONA  
COMUNI DI CALICE LIGURE (PARCO EOLICO), MALLARE (CAVIDOTTI E SSEU)ORCO FEGLINO E ALTARE (CAVIDOTTI)  
**IMPIANTO EOLICO "CRAVAREZZA"**  
PROGETTO DEFINITIVO

TAV. 1454\_R8 - Piano particellare  
scala 1:2.000

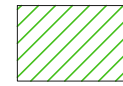
Scheda n.2



Servitù di sorvolo



Diritto di superficie



Servitù di viabilità/cavidotto



Cavidotti

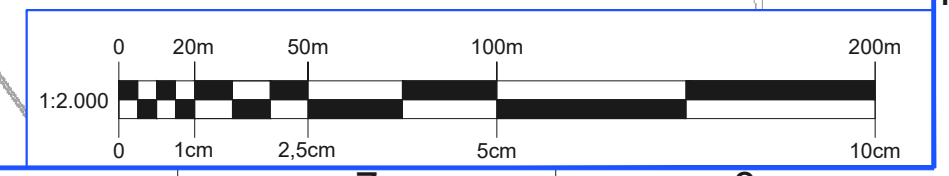
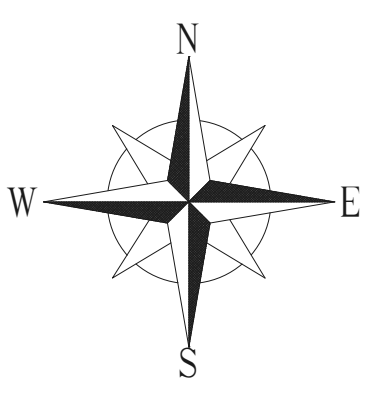
Comune di Calice Ligure  
Foglio n.1

Comune di Mallare  
Foglio n.29

F06

Comune di Mallare  
Foglio n.32

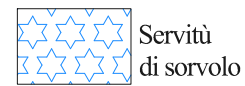
Comune di Calice Ligure  
Foglio n.3



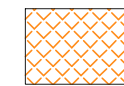
REGIONE LIGURIA- PROVINCIA DI SAVONA  
COMUNI DI CALICE LIGURE (PARCO EOLICO), MALLARE (CAVIDOTTI E SSEU)ORCO FEGLINO E ALTARE (CAVIDOTTI)  
**IMPIANTO EOLICO "CRAVAREZZA"**  
PROGETTO DEFINITIVO

TAV. 1454\_R8 - Piano particellare  
scala 1:2.000

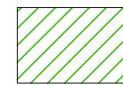
Scheda n.3



Servitù di sorvolo



Diritto di superficie



Servitù di viabilità/cavidotto



Cavidotti

Comune di Calice Ligure  
Foglio n.3

Comune di Mallare  
Foglio n.32

Comune di Orco Feglino  
Foglio n.1

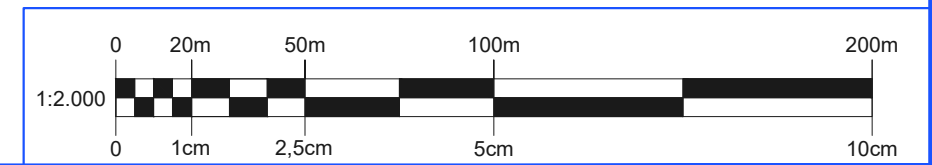
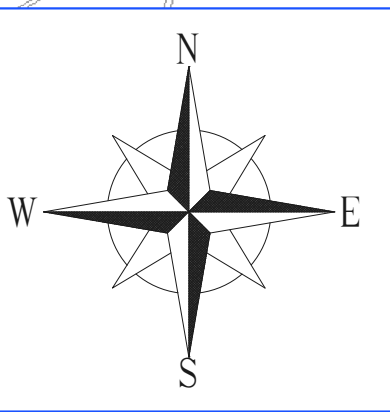
12

9

Barra  
10

**F05**





1



REGIONE LIGURIA- PROVINCIA DI SAVONA  
 COMUNI DI CALICE LIGURE (PARCO EOLICO), MALLARE (CAVIDOTTI E SSEU)ORCO FEGLINO E ALTARE (CAVIDOTTI)  
**IMPIANTO EOLICO "CRAVAREZZA"**  
 PROGETTO DEFINITIVO

TAV. 1454\_R8 - Piano particellare  
 scala 1:2.000

Scheda n.4

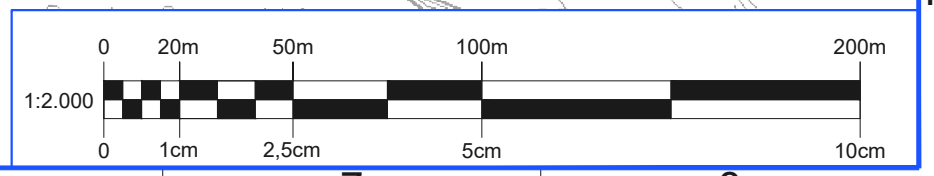
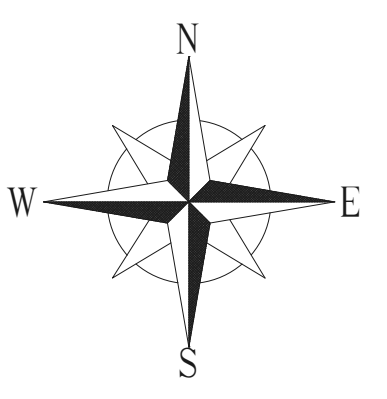
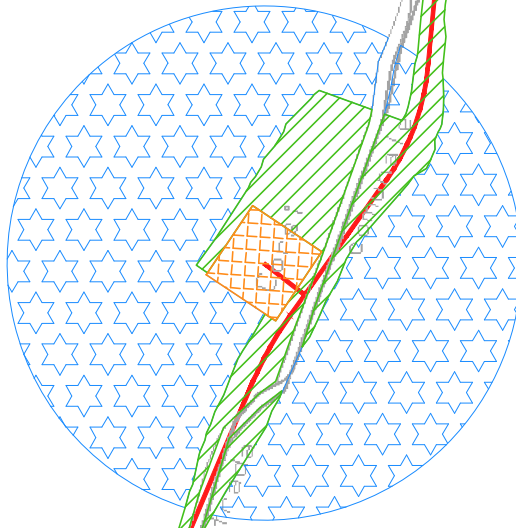
	Servitù di sorvolo		Diritto di superficie
	Servitù di viabilità/cavidotto		Cavidotti

Comune di Calice Ligure  
 Foglio n.3

Comune di Orco Feglino  
 Foglio n.1

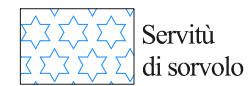
Comune di Calice Ligure  
 Foglio n.7

**F04**

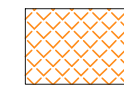


REGIONE LIGURIA- PROVINCIA DI SAVONA  
COMUNI DI CALICE LIGURE (PARCO EOLICO), MALLARE (CAVIDOTTI E SSEU)ORCO FEGLINO E ALTARE (CAVIDOTTI)  
**IMPIANTO EOLICO "CRAVAREZZA"**  
PROGETTO DEFINITIVO

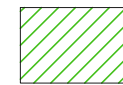
TAV. 1454\_R8 - Piano particellare  
scala 1:2.000



Servitù di sorvolo



Diritto di superficie



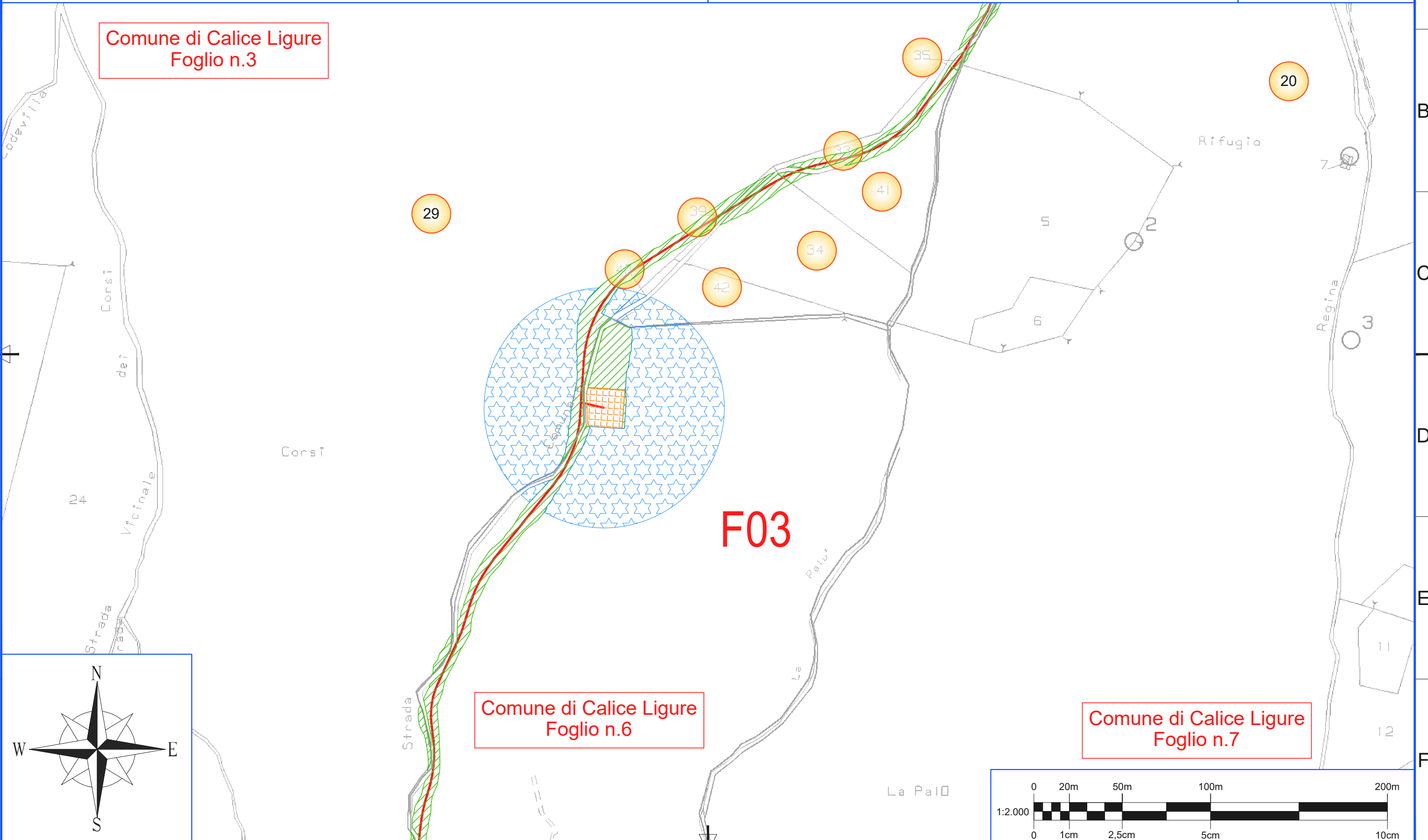
Servitù di viabilità/cavidotto



Cavidotti

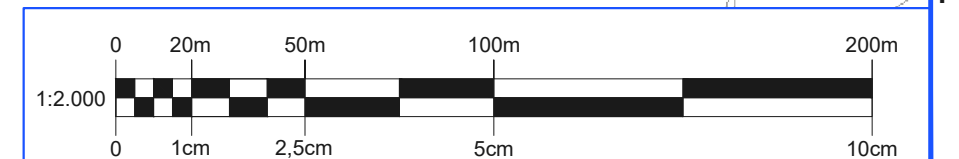
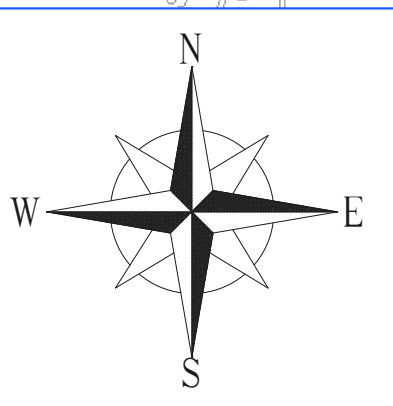
Scheda n.5

Comune di Calice Ligure  
Foglio n.3



Comune di Calice Ligure  
Foglio n.6

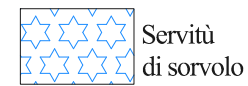
Comune di Calice Ligure  
Foglio n.7



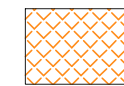


REGIONE LIGURIA- PROVINCIA DI SAVONA  
COMUNI DI CALICE LIGURE (PARCO EOLICO), MALLARE (CAVIDOTTI E SSEU)ORCO FEGLINO E ALTARE (CAVIDOTTI)  
**IMPIANTO EOLICO "CRAVAREZZA"**  
PROGETTO DEFINITIVO

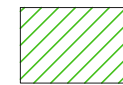
TAV. 1454\_R8 - Piano particellare  
scala 1:2.000



Servitù di sorvolo



Diritto di superficie



Servitù di viabilità/cavidotto



Cavidotti

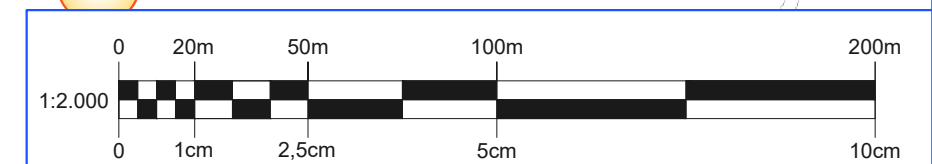
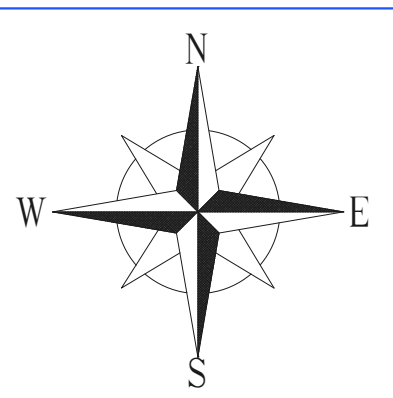
Scheda n.6

Comune di Calice Ligure  
Foglio n.3

F01

F02

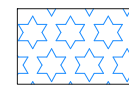
Comune di Calice Ligure  
Foglio n.6



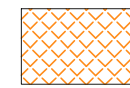
REGIONE LIGURIA- PROVINCIA DI SAVONA  
 COMUNI DI CALICE LIGURE (PARCO EOLICO), MALLARE (CAVIDOTTI E SSEU)ORCO FEGLINO E ALTARE (CAVIDOTTI)  
**IMPIANTO EOLICO "CRAVAREZZA"**  
 PROGETTO DEFINITIVO

TAV. 1454\_R8 - Piano particellare  
 scala 1:2.000

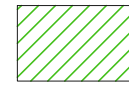
Scheda n.7



Servitù di sorvolo



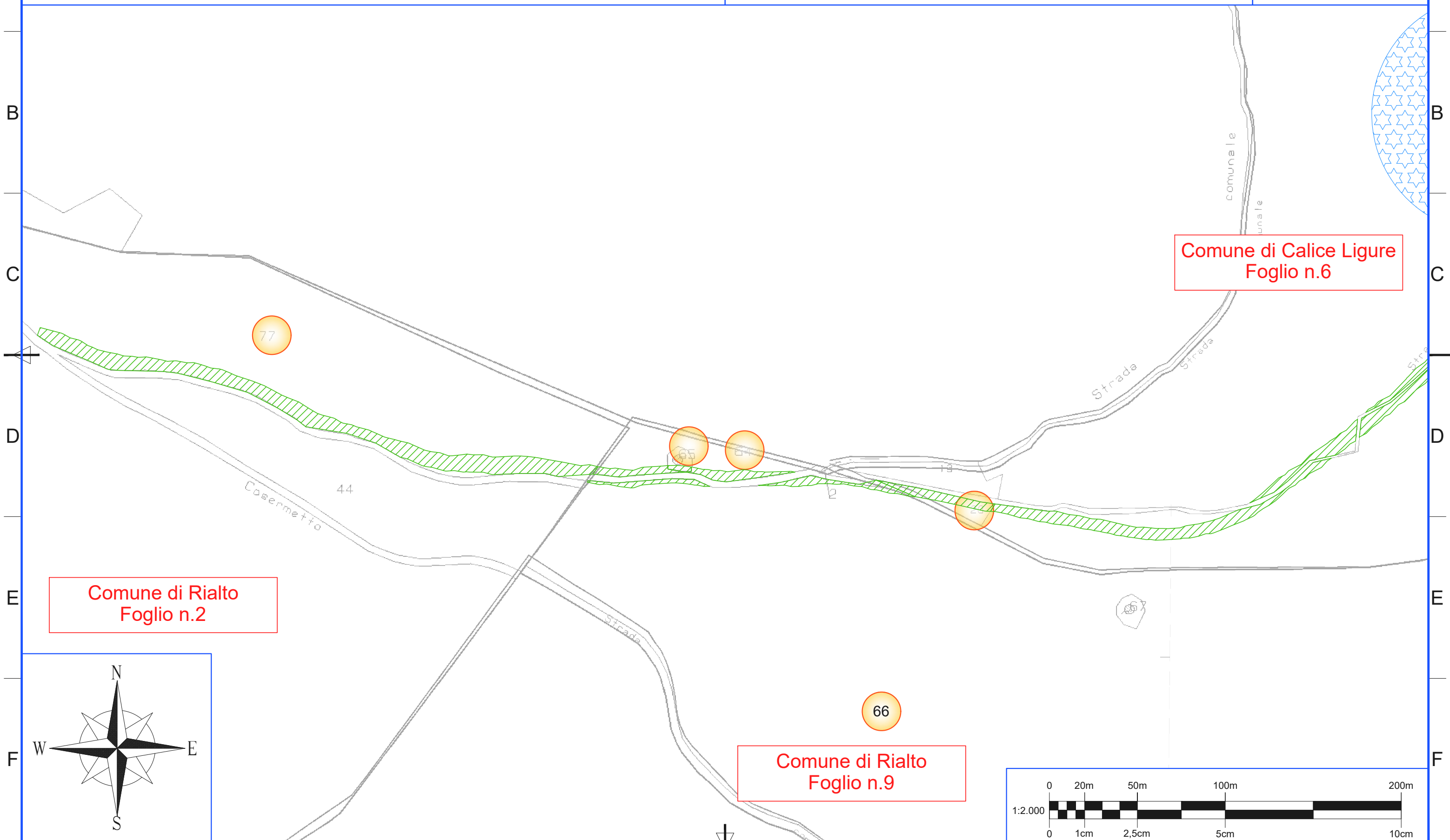
Diritto di superficie



Servitù di viabilità/cavidotto



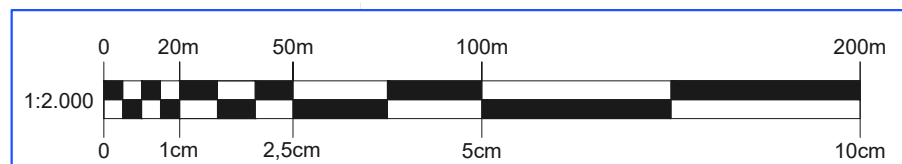
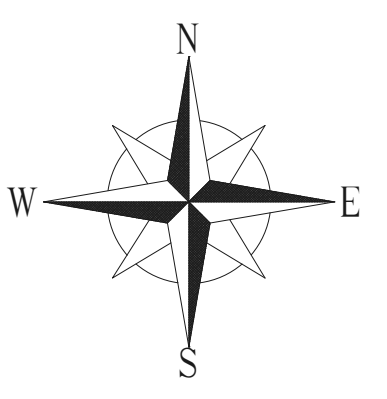
Cavidotti



Comune di Rialto  
 Foglio n.2

Comune di Calice Ligure  
 Foglio n.6

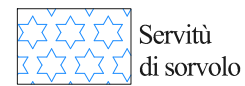
Comune di Rialto  
 Foglio n.9



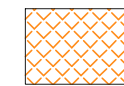


REGIONE LIGURIA- PROVINCIA DI SAVONA  
COMUNI DI CALICE LIGURE (PARCO EOLICO), MALLARE (CAVIDOTTI E SSEU)ORCO Feglino E ALTARE (CAVIDOTTI)  
**IMPIANTO EOLICO "CRAVAREZZA"**  
PROGETTO DEFINITIVO

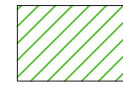
TAV. 1454\_R8 - Piano particellare  
scala 1:2.000



Servitù di sorvolo



Diritto di superficie



Servitù di viabilità/cavidotto



Cavidotti

Scheda n.8

Comune di Mallare  
Foglio n.32



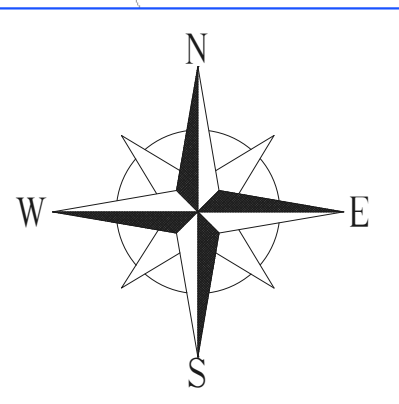
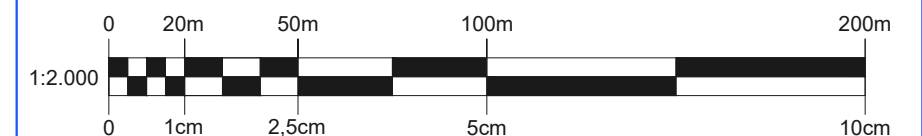
vicinale

Crocevia

Crocevia

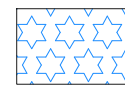


Comune di Orco Feglino  
Foglio n.1

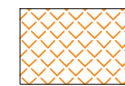


REGIONE LIGURIA- PROVINCIA DI SAVONA  
COMUNI DI CALICE LIGURE (PARCO EOLICO), MALLARE (CAVIDOTTI E SSEU)ORCO FEGLINO E ALTARE (CAVIDOTTI)  
**IMPIANTO EOLICO "CRAVAREZZA"**  
PROGETTO DEFINITIVO

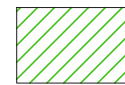
TAV. 1454\_R8 - Piano particellare  
scala 1:2.000



Servitù di sorvolo



Diritto di superficie



Servitù di viabilità/cavidotto



Cavidotti



Strada Pubblica non riportata nel catastrale

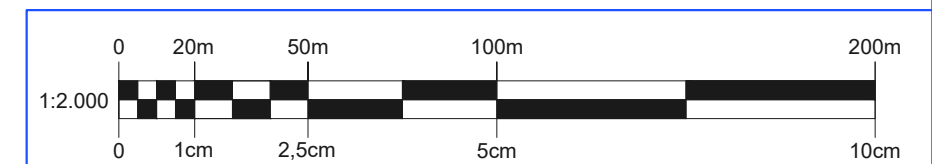
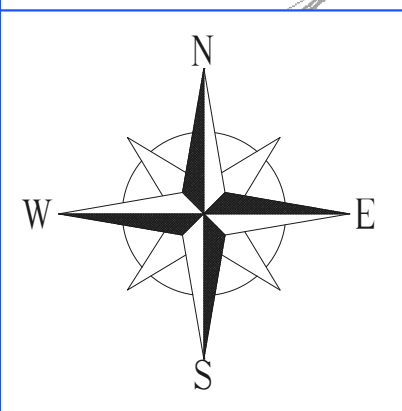
Scheda n.9

Comune di Mallare  
Foglio n.32

Comune di Mallare  
Foglio n.30





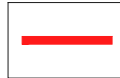
Comune di Orco Feglino  
Foglio n.1

Comune di Orco Feglino  
Foglio n.2



REGIONE LIGURIA- PROVINCIA DI SAVONA  
COMUNI DI CALICE LIGURE (PARCO EOLICO), MALLARE (CAVIDOTTI E SSEU)ORCO FEGGINO E ALTARE (CAVIDOTTI)  
**IMPIANTO EOLICO "CRAVAREZZA"**  
PROGETTO DEFINITIVO

TAV. 1454\_R8 - Piano particellare  
scala 1:2.000

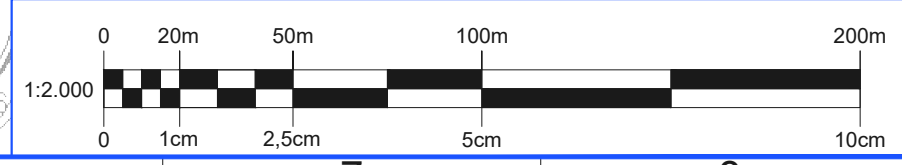
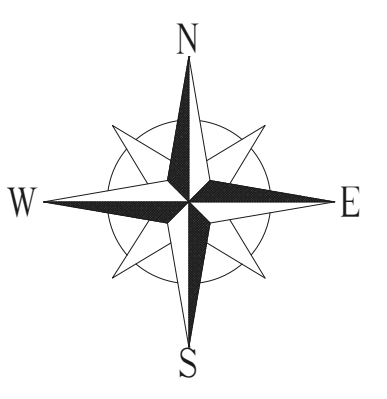
 Servitù di sorvolo	 Diritto di superficie	 Strada Pubblica non riportata nel catastrale
 Servitù di viabilità/cavidotto	 Cavidotti	

Scheda n.10

Comune di Mallare  
Foglio n.30





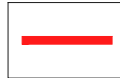
Comune di Mallare  
Foglio n.31

Comune di Orco Feglino  
Foglio n.2



REGIONE LIGURIA- PROVINCIA DI SAVONA  
COMUNI DI CALICE LIGURE (PARCO EOLICO), MALLARE (CAVIDOTTI E SSEU)ORCO FEGLINO E ALTARE (CAVIDOTTI)  
**IMPIANTO EOLICO "CRAVAREZZA"**  
PROGETTO DEFINITIVO

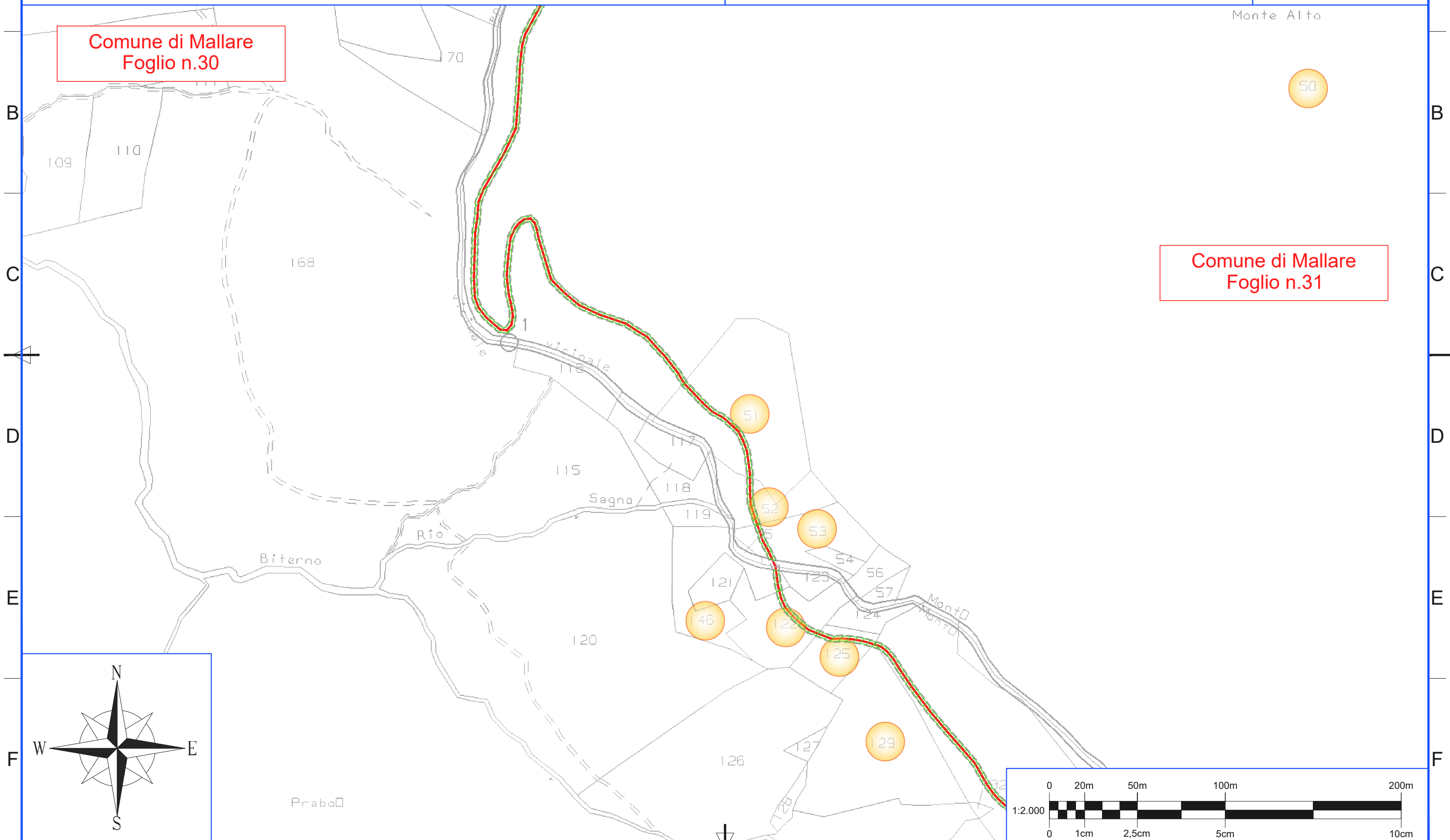
TAV. 1454\_R8 - Piano particellare  
scala 1:2.000

 Servitù di sorvolo	 Diritto di superficie	 Strada Pubblica non riportata nel catastrale
 Servitù di viabilità/cavidotto	 Cavidotti	

Scheda n.11

Comune di Mallare  
Foglio n.30

Comune di Mallare  
Foglio n.31

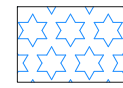




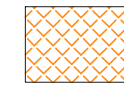
REGIONE LIGURIA- PROVINCIA DI SAVONA  
COMUNI DI CALICE LIGURE (PARCO EOLICO), MALLARE (CAVIDOTTI E SSEU)ORCO FEGLINO E ALTARE (CAVIDOTTI)  
**IMPIANTO EOLICO "CRAVAREZZA"**  
PROGETTO DEFINITIVO

TAV. 1454\_R8 - Piano particellare  
scala 1:2.000

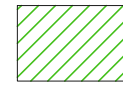
Scheda n.13



Servitù di sorvolo



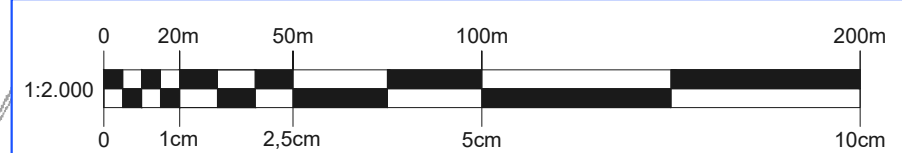
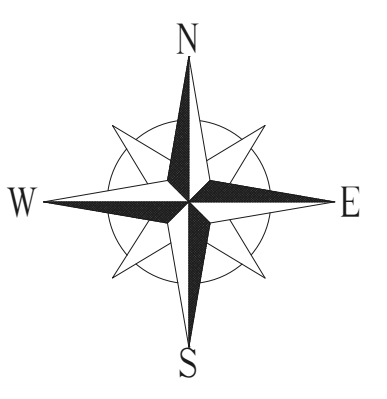
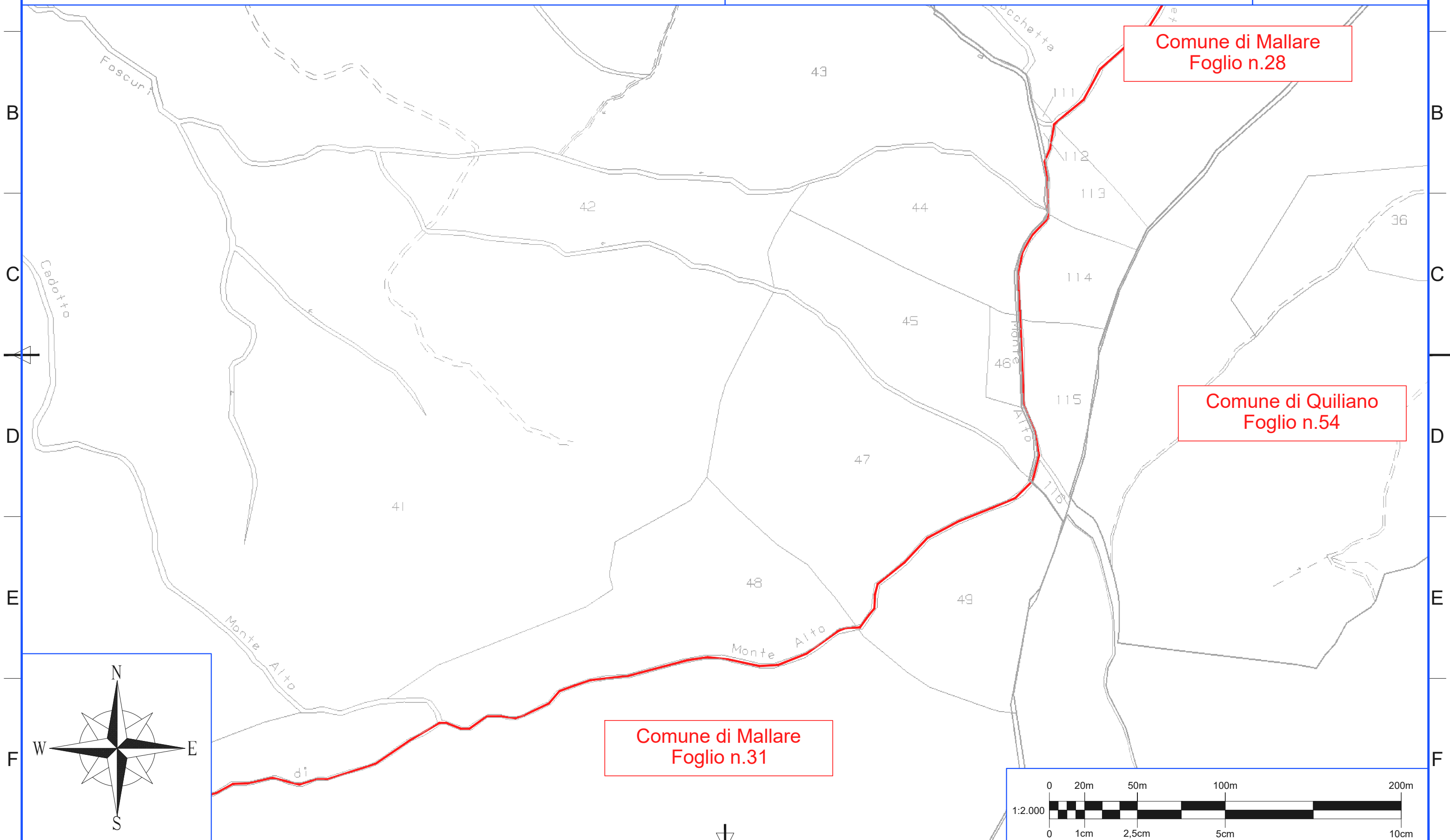
Diritto di superficie



Servitù di viabilità/cavidotto



Cavidotti

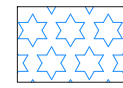




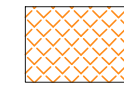
REGIONE LIGURIA- PROVINCIA DI SAVONA  
COMUNI DI CALICE LIGURE (PARCO EOLICO), MALLARE (CAVIDOTTI E SSEU)ORCO FEGLINO E ALTARE (CAVIDOTTI)  
**IMPIANTO EOLICO "CRAVAREZZA"**  
PROGETTO DEFINITIVO

TAV. 1454\_R8 - Piano particellare  
scala 1:2.000

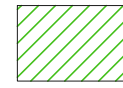
Scheda n.14



Servitù di sorvolo



Diritto di superficie



Servitù di viabilità/cavidotto

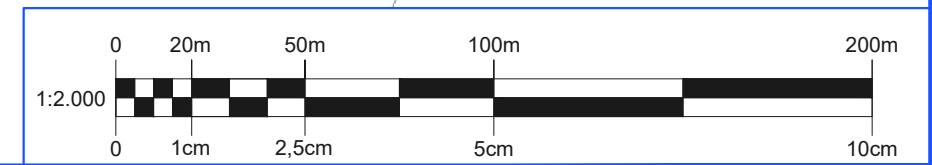
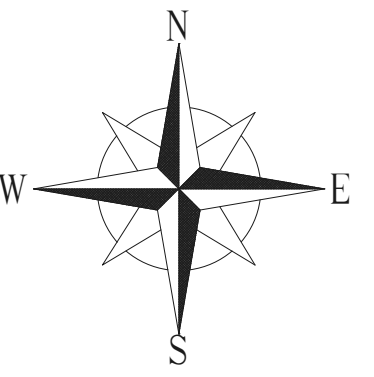


Cavidotti

Comune di Mallare  
Foglio n.28

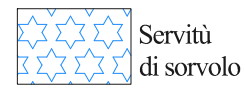
Comune di Mallare  
Foglio n.31

Comune di Quiliano  
Foglio n.54

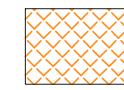


REGIONE LIGURIA- PROVINCIA DI SAVONA  
COMUNI DI CALICE LIGURE (PARCO EOLICO), MALLARE (CAVIDOTTI E SSEU)ORCO FEGLINO E ALTARE (CAVIDOTTI)  
**IMPIANTO EOLICO "CRAVAREZZA"**  
PROGETTO DEFINITIVO

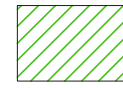
TAV. 1454\_R8 - Piano particellare  
scala 1:2.000



Servitù di sorvolo



Diritto di superficie

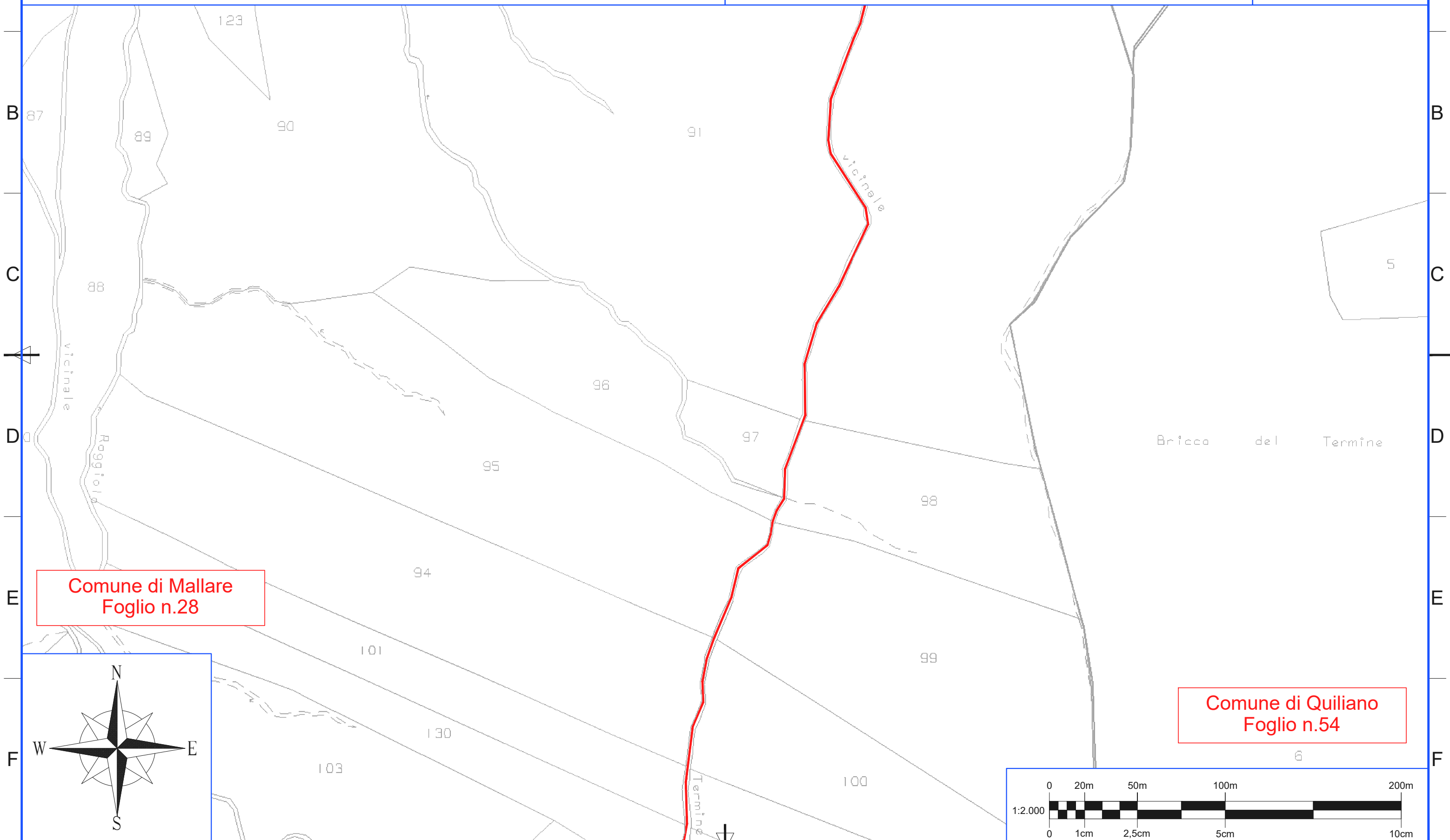


Servitù di viabilità/cavidotto



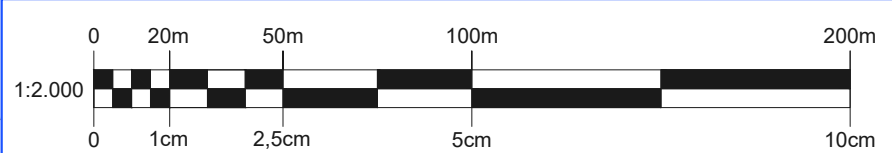
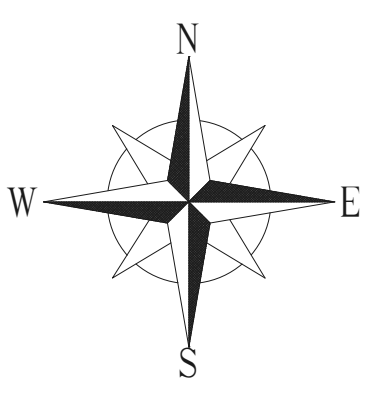
Cavidotti

Scheda n.15



Comune di Mallare  
Foglio n.28

Comune di Quiliano  
Foglio n.54





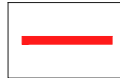


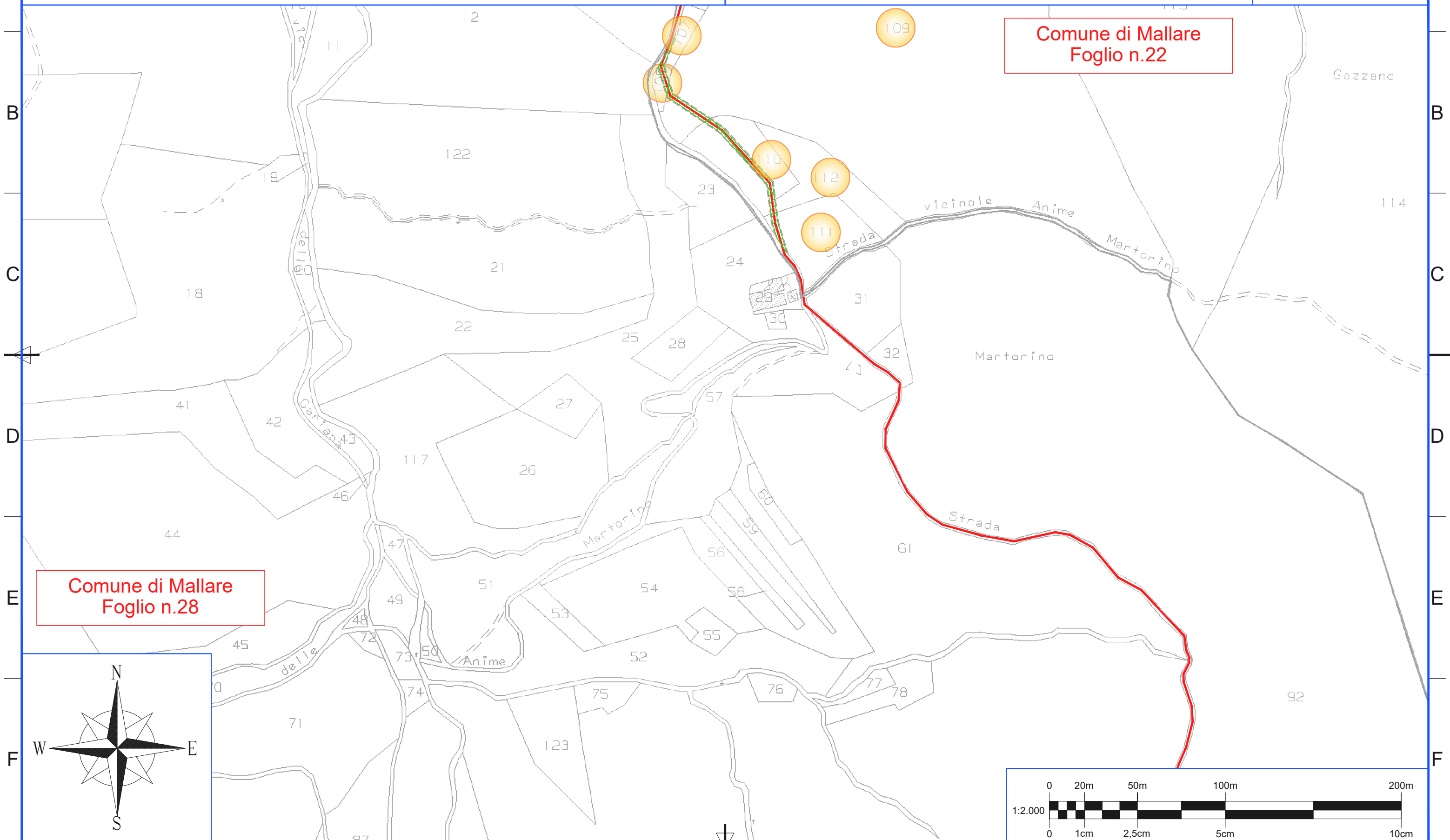


REGIONE LIGURIA- PROVINCIA DI SAVONA  
 COMUNI DI CALICE LIGURE (PARCO EOLICO), MALLARE (CAVIDOTTI E SSEU)ORCO FEGLINO E ALTARE (CAVIDOTTI)  
**IMPIANTO EOLICO "CRAVAREZZA"**  
 PROGETTO DEFINITIVO

TAV. 1454\_R8 - Piano particellare  
 scala 1:2.000

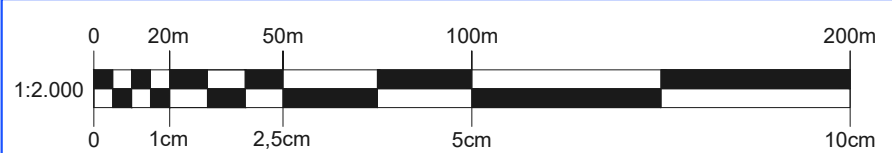
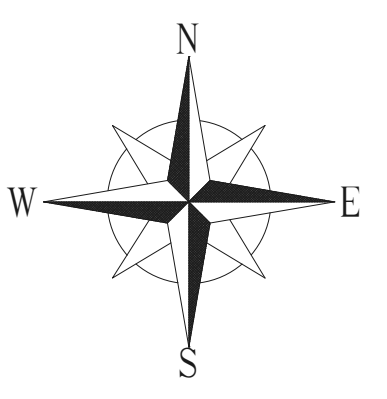
Scheda n.16

	Servitù di sorvolo		Diritto di superficie		Strada Pubblica non riportata nel catastrale
	Servitù di viabilità/cavidotto		CAVIDOTTI		







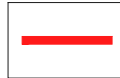
Comune di Mallare  
 Foglio n.28

Comune di Mallare  
 Foglio n.22

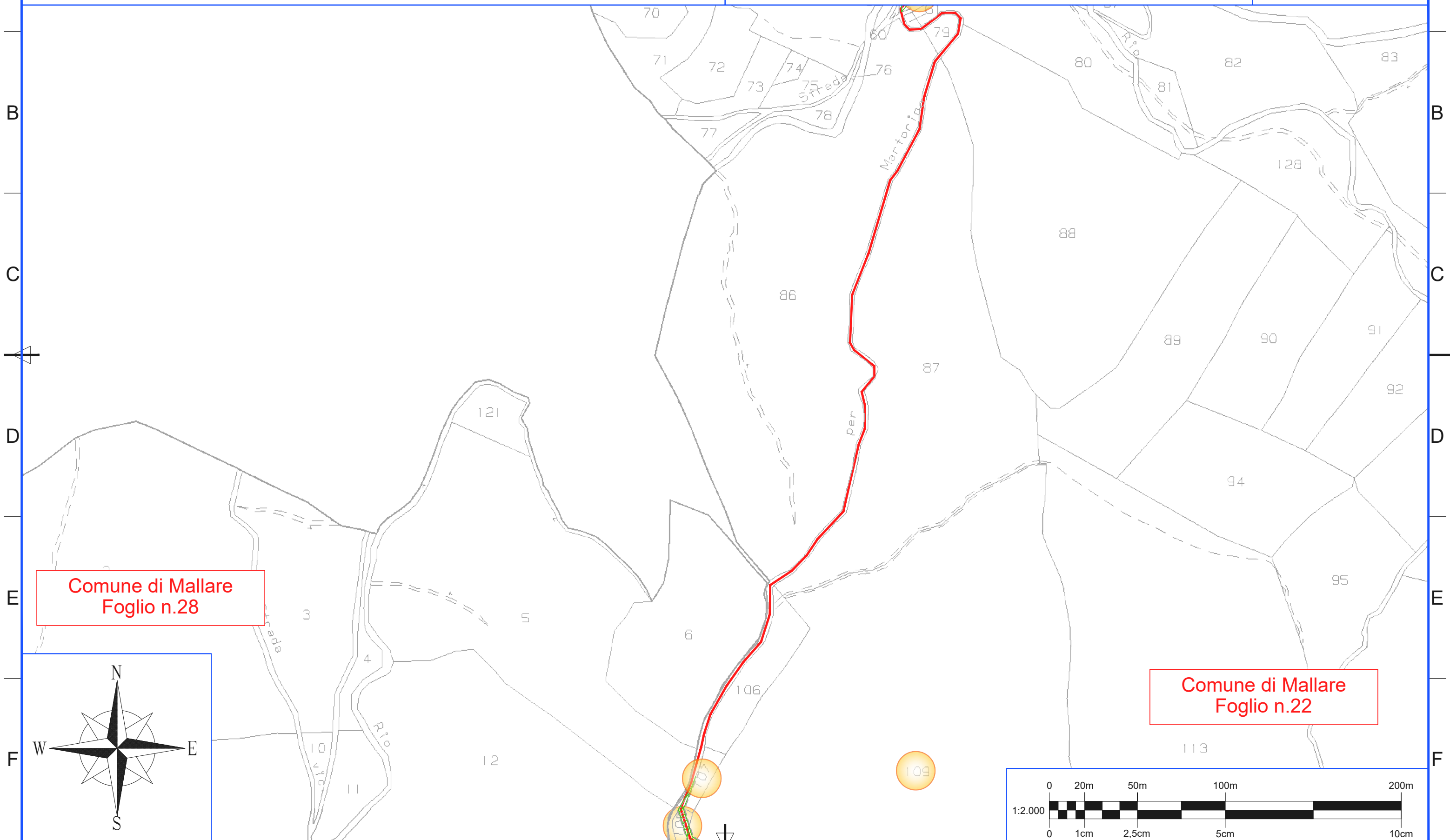


REGIONE LIGURIA- PROVINCIA DI SAVONA  
COMUNI DI CALICE LIGURE (PARCO EOLICO), MALLARE (CAVIDOTTI E SSEU)ORCO FEGLINO E ALTARE (CAVIDOTTI)  
**IMPIANTO EOLICO "CRAVAREZZA"**  
PROGETTO DEFINITIVO

TAV. 1454\_R8 - Piano particellare  
scala 1:2.000

 Servitù di sorvolo	 Diritto di superficie	 Strada Pubblica non riportata nel catastrale
 Servitù di viabilità/cavidotto	 Cavidotti	

Scheda n.17








Comune di Mallare  
Foglio n.28

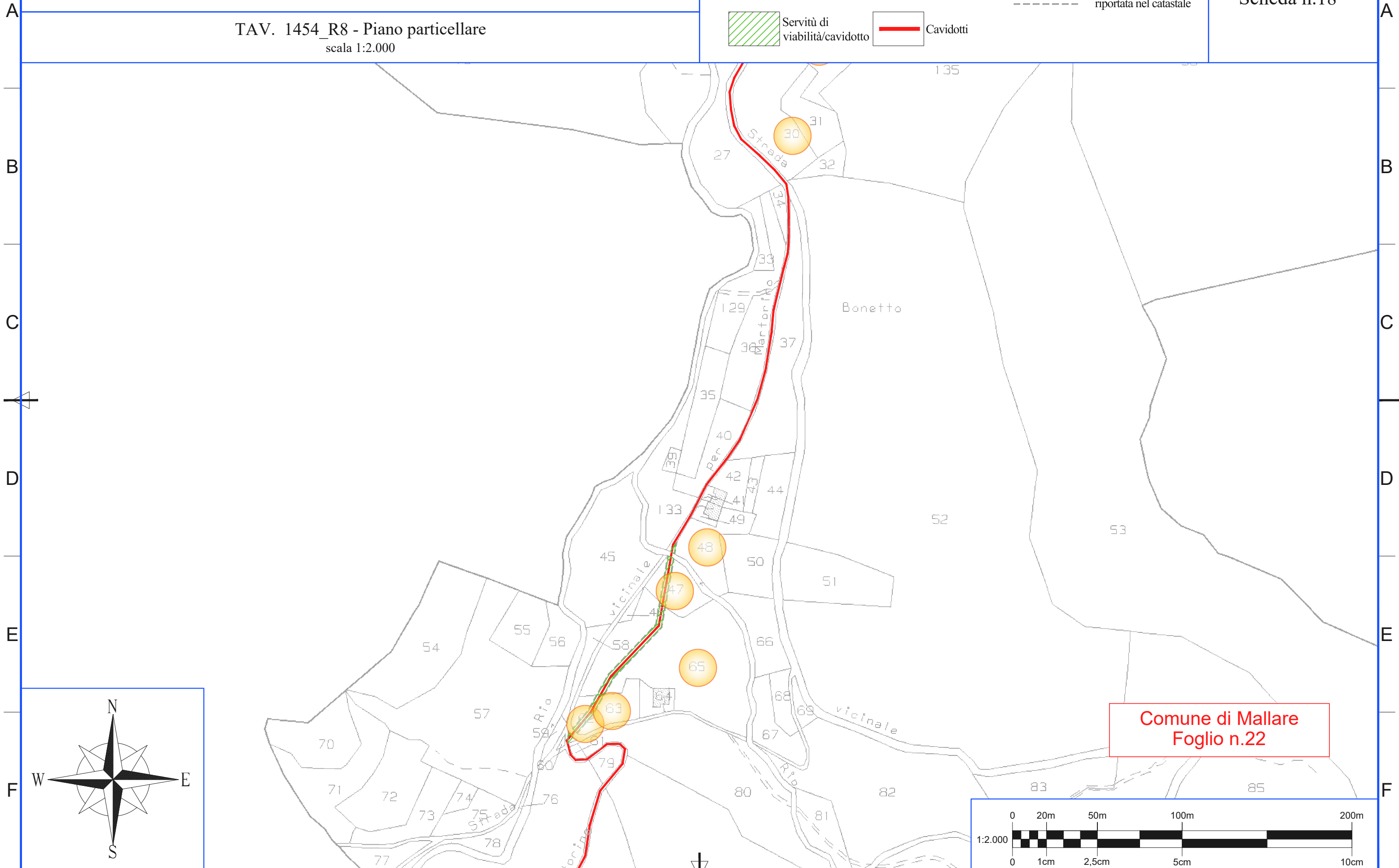
Comune di Mallare  
Foglio n.22

REGIONE LIGURIA- PROVINCIA DI SAVONA  
 COMUNI DI CALICE LIGURE (PARCO EOLICO), MALLARE (CAVIDOTTI E SSEU)ORCO FEGLINO E ALTARE (CAVIDOTTI)  
**IMPIANTO EOLICO "CRAVAREZZA"**  
 PROGETTO DEFINITIVO

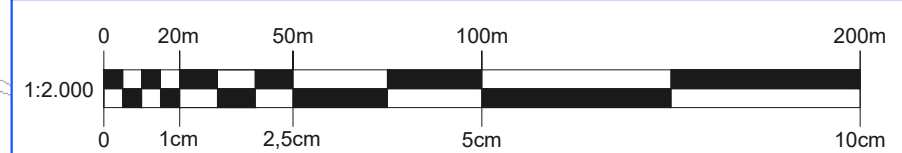
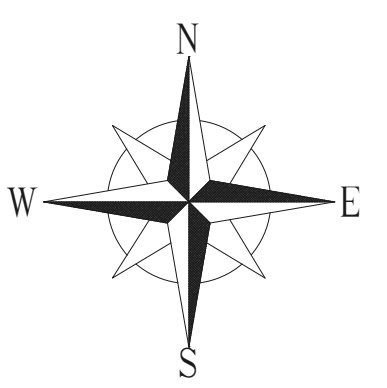
TAV. 1454\_R8 - Piano particellare  
 scala 1:2.000

	Servitù di sorvolo		Diritto di superficie		Strada Pubblica non riportata nel catastrale
	Servitù di viabilità/cavidotto		Cavidotti		

Scheda n.18

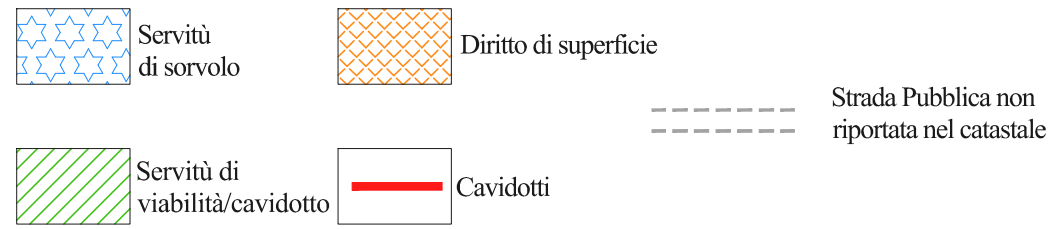


Comune di Mallare  
 Foglio n.22



REGIONE LIGURIA- PROVINCIA DI SAVONA  
COMUNI DI CALICE LIGURE (PARCO EOLICO), MALLARE (CAVIDOTTI E SSEU)ORCO FEGLINO E ALTARE (CAVIDOTTI)  
**IMPIANTO EOLICO "CRAVAREZZA"**  
PROGETTO DEFINITIVO

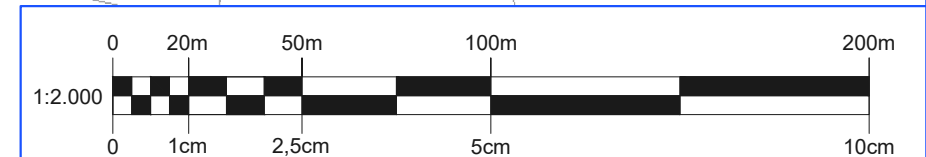
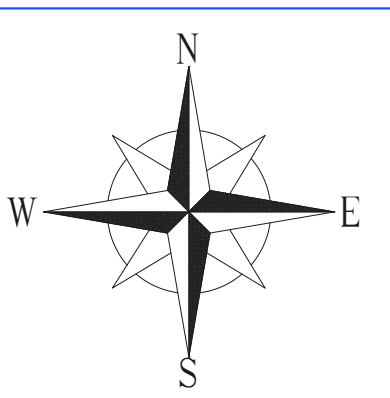
TAV. 1454\_R8 - Piano particellare  
scala 1:2.000



Scheda n.19

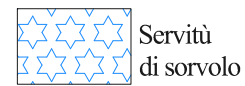
Comune di Mallare  
Foglio n.15

Comune di Mallare  
Foglio n.22

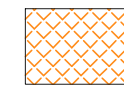


REGIONE LIGURIA- PROVINCIA DI SAVONA  
COMUNI DI CALICE LIGURE (PARCO EOLICO), MALLARE (CAVIDOTTI E SSEU)ORCO FEGLINO E ALTARE (CAVIDOTTI)  
**IMPIANTO EOLICO "CRAVAREZZA"**  
PROGETTO DEFINITIVO

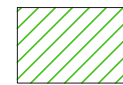
TAV. 1454\_R8 - Piano particellare  
scala 1:2.000



Servitù di sorvolo



Diritto di superficie



Servitù di viabilità/cavidotto

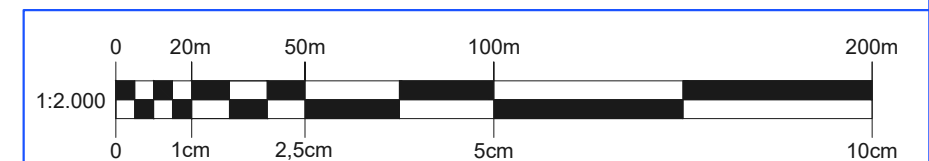
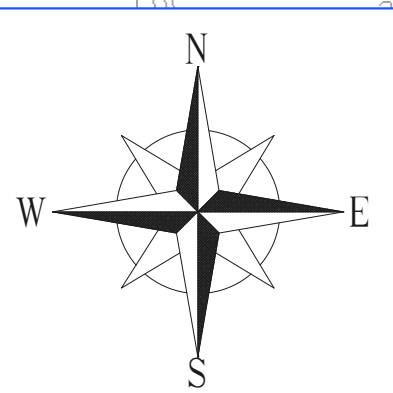


Cavidotti

Scheda n.20

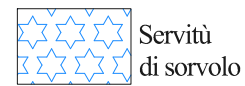
Comune di Mallare  
Foglio n.15

Comune di Mallare  
Foglio n.22

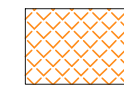


REGIONE LIGURIA- PROVINCIA DI SAVONA  
COMUNI DI CALICE LIGURE (PARCO EOLICO), MALLARE (CAVIDOTTI E SSEU)ORCO FEGLINO E ALTARE (CAVIDOTTI)  
**IMPIANTO EOLICO "CRAVAREZZA"**  
PROGETTO DEFINITIVO

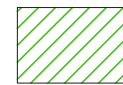
TAV. 1454\_R8 - Piano particellare  
scala 1:2.000



Servitù di sorvolo



Diritto di superficie

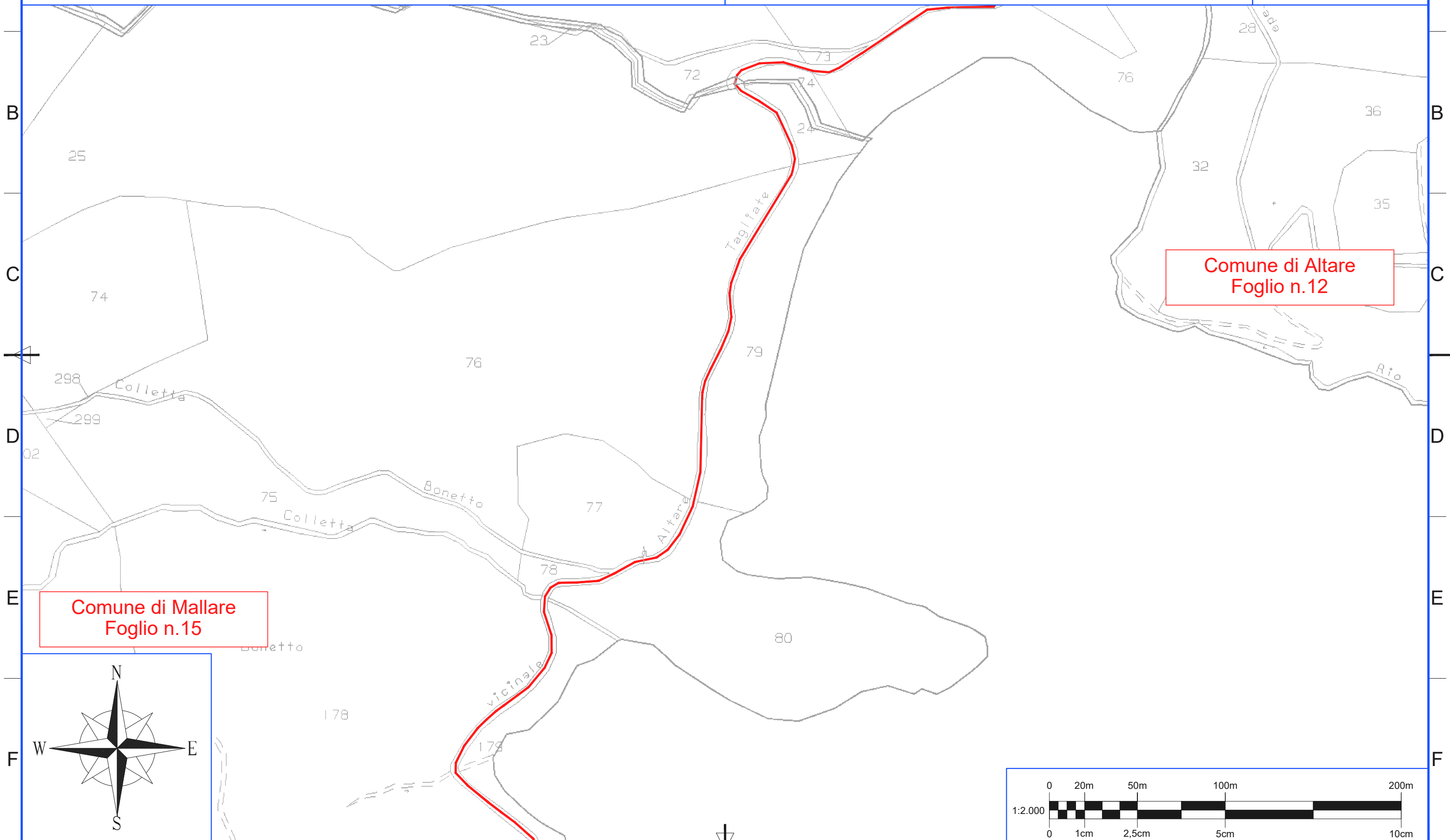


Servitù di viabilità/cavidotto



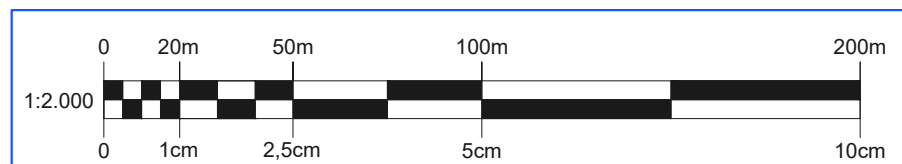
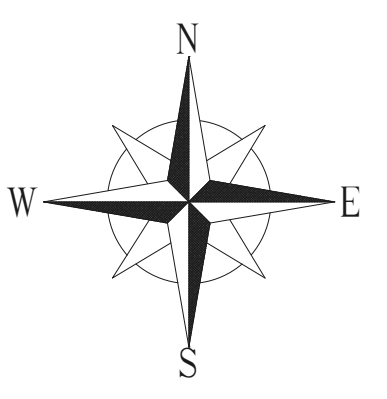
Cavidotti

Scheda n.21



Comune di Mallare  
Foglio n.15

Comune di Altare  
Foglio n.12

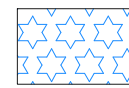




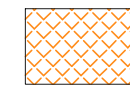
REGIONE LIGURIA- PROVINCIA DI SAVONA  
COMUNI DI CALICE LIGURE (PARCO EOLICO), MALLARE (CAVIDOTTI E SSEU)ORCO FEGLINO E ALTARE (CAVIDOTTI)  
**IMPIANTO EOLICO "CRAVAREZZA"**  
PROGETTO DEFINITIVO

TAV. 1454\_R8 - Piano particellare  
scala 1:2.000

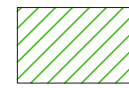
Scheda n.22



Servitù di sorvolo



Diritto di superficie



Servitù di viabilità/cavidotto

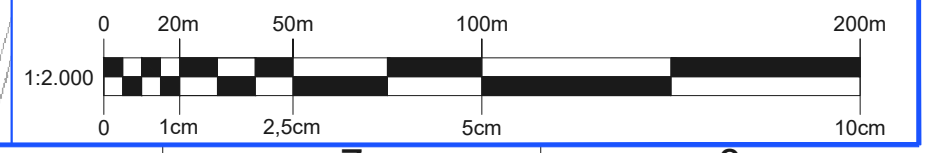
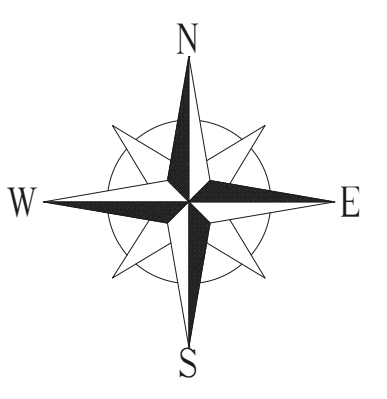


Cavidotti

Comune di Mallare  
Foglio n.10

Comune di Altare  
Foglio n.12

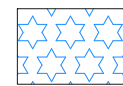
Comune di Mallare  
Foglio n.15



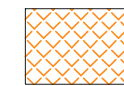
REGIONE LIGURIA- PROVINCIA DI SAVONA  
COMUNI DI CALICE LIGURE (PARCO EOLICO), MALLARE (CAVIDOTTI E SSEU)ORCO Feglino E ALTARE (CAVIDOTTI)  
**IMPIANTO EOLICO "CRAVAREZZA"**  
PROGETTO DEFINITIVO

TAV. 1454\_R8 - Piano particellare  
scala 1:2.000

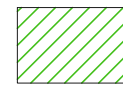
Scheda n.23



Servitù di sorvolo



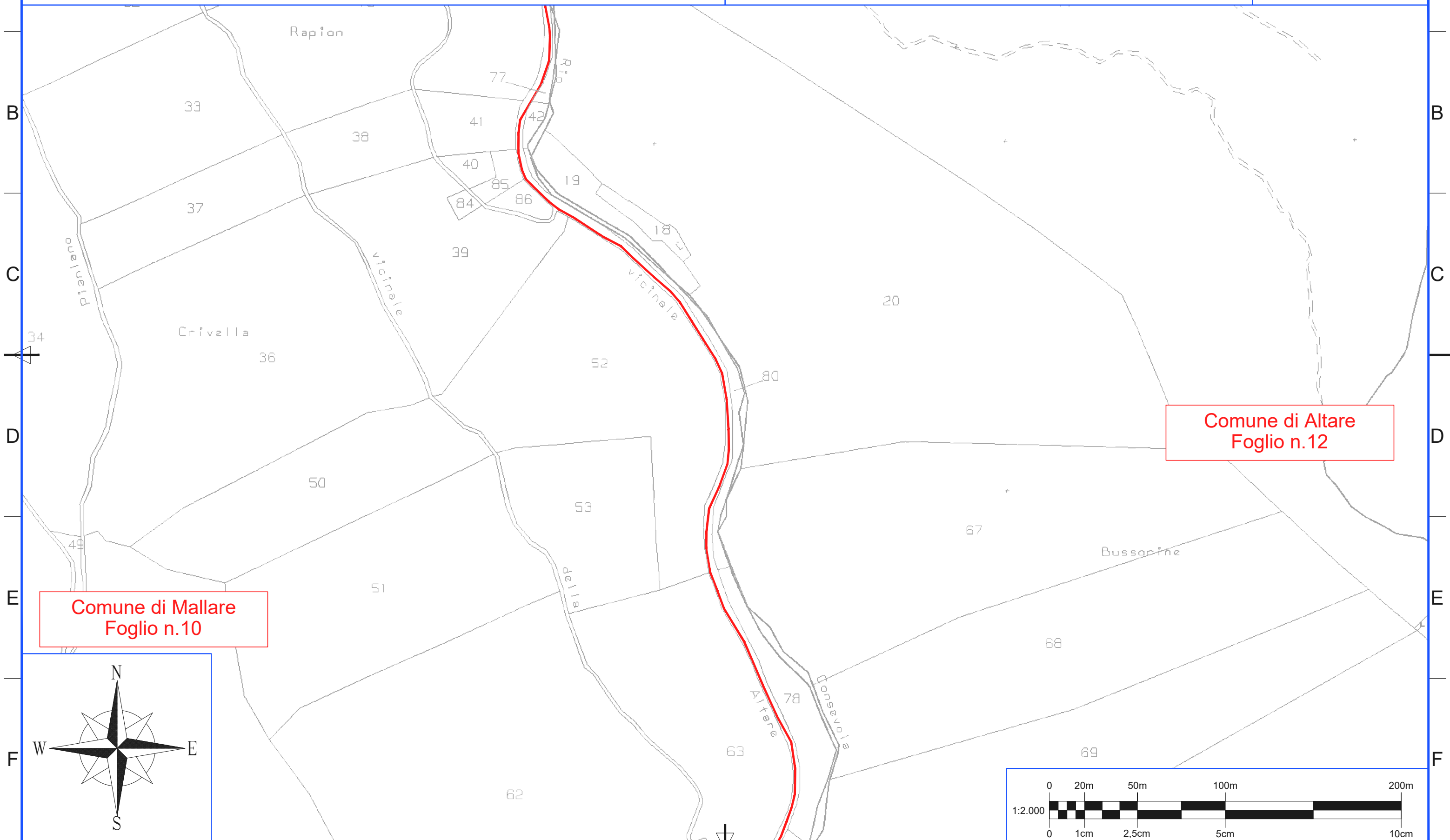
Diritto di superficie



Servitù di viabilità/cavidotto

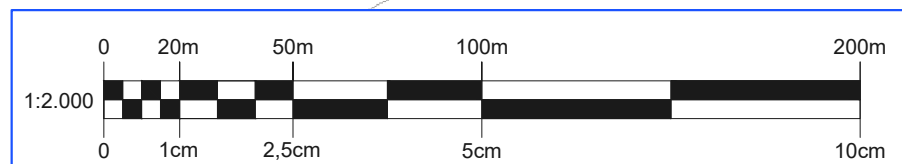
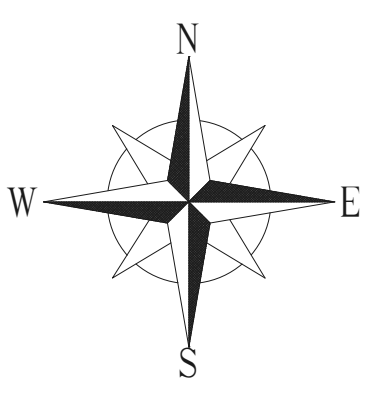


Cavidotti



Comune di Altare  
Foglio n.12





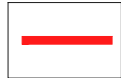
Comune di Mallare  
Foglio n.10





REGIONE LIGURIA- PROVINCIA DI SAVONA  
COMUNI DI CALICE LIGURE (PARCO EOLICO), MALLARE (CAVIDOTTI E SSEU)ORCO FEGLINO E ALTARE (CAVIDOTTI)  
**IMPIANTO EOLICO "CRAVAREZZA"**  
PROGETTO DEFINITIVO

TAV. 1454\_R8 - Piano particellare  
scala 1:2.000

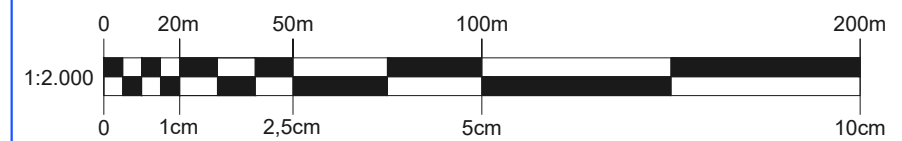
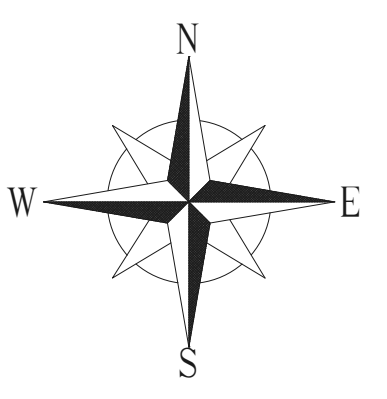
 Servitù di sorvolo	 Diritto di superficie	 Strada Pubblica non riportata nel catastrale
 Servitù di viabilità/cavidotto	 Cavidotti	

Scheda n.24

Comune di Mallare  
Foglio n.6

Comune di Mallare  
Foglio n.10

Comune di Altare  
Foglio n.12



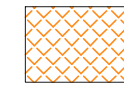


REGIONE LIGURIA- PROVINCIA DI SAVONA  
COMUNI DI CALICE LIGURE (PARCO EOLICO), MALLARE (CAVIDOTTI E SSEU)ORCO FEGLINO E ALTARE (CAVIDOTTI)  
**IMPIANTO EOLICO "CRAVAREZZA"**  
PROGETTO DEFINITIVO

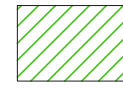
TAV. 1454\_R8 - Piano particellare  
scala 1:2.000



Servitù di sorvolo



Diritto di superficie



Servitù di viabilità/cavidotto



Cavidotti

Scheda n.26

Comune di Altare  
Foglio n.10

vicinale

Pianlana

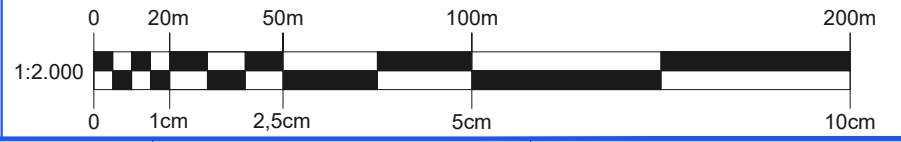
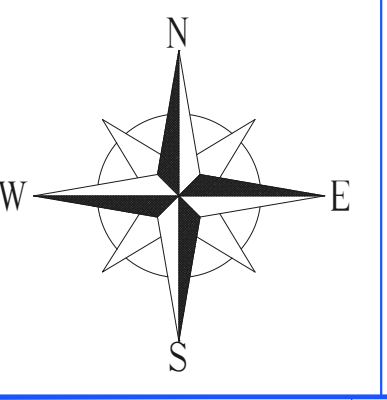
Tagliate

Strada

Consevala

Vic. le Tagliate

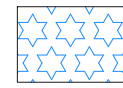
Comune di Mallare  
Foglio n.6



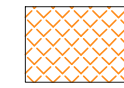
REGIONE LIGURIA- PROVINCIA DI SAVONA  
COMUNI DI CALICE LIGURE (PARCO EOLICO), MALLARE (CAVIDOTTI E SSEU)ORCO FEGLINO E ALTARE (CAVIDOTTI)  
**IMPIANTO EOLICO "CRAVAREZZA"**  
PROGETTO DEFINITIVO

TAV. 1454\_R8 - Piano particellare  
scala 1:2.000

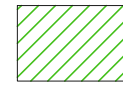
Scheda n.27



Servitù di sorvolo



Diritto di superficie



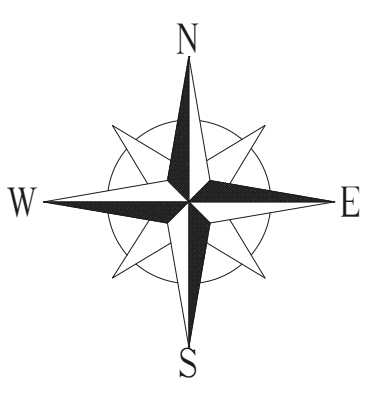
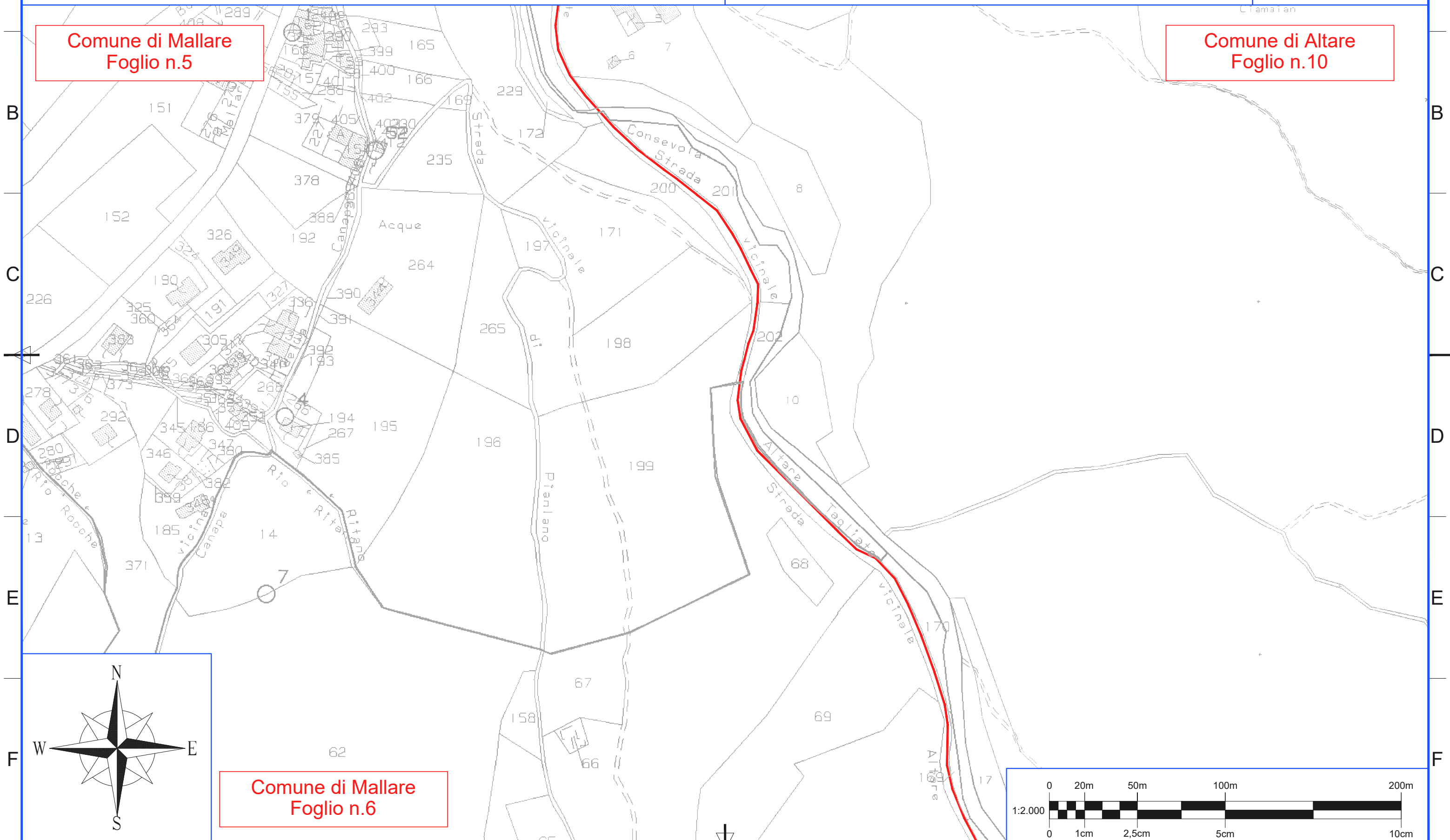
Servitù di viabilità/cavidotto



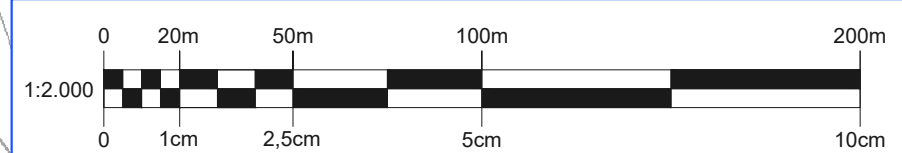
Cavidotti

Comune di Mallare  
Foglio n.5

Comune di Altare  
Foglio n.10



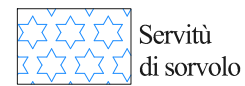
Comune di Mallare  
Foglio n.6



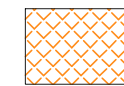
REGIONE LIGURIA- PROVINCIA DI SAVONA  
COMUNI DI CALICE LIGURE (PARCO EOLICO), MALLARE (CAVIDOTTI E SSEU)ORCO FEGLINO E ALTARE (CAVIDOTTI)  
**IMPIANTO EOLICO "CRAVAREZZA"**  
PROGETTO DEFINITIVO

TAV. 1454\_R8 - Piano particellare  
scala 1:2.000

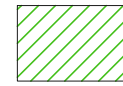
Scheda n.27



Servitù di sorvolo



Diritto di superficie



Servitù di viabilità/cavidotto



Cavidotti

Comune di Mallare  
Foglio n.5

linea TERNA 380 Kv

CP 380/32Kv

Comune di Altare  
Foglio n.10

