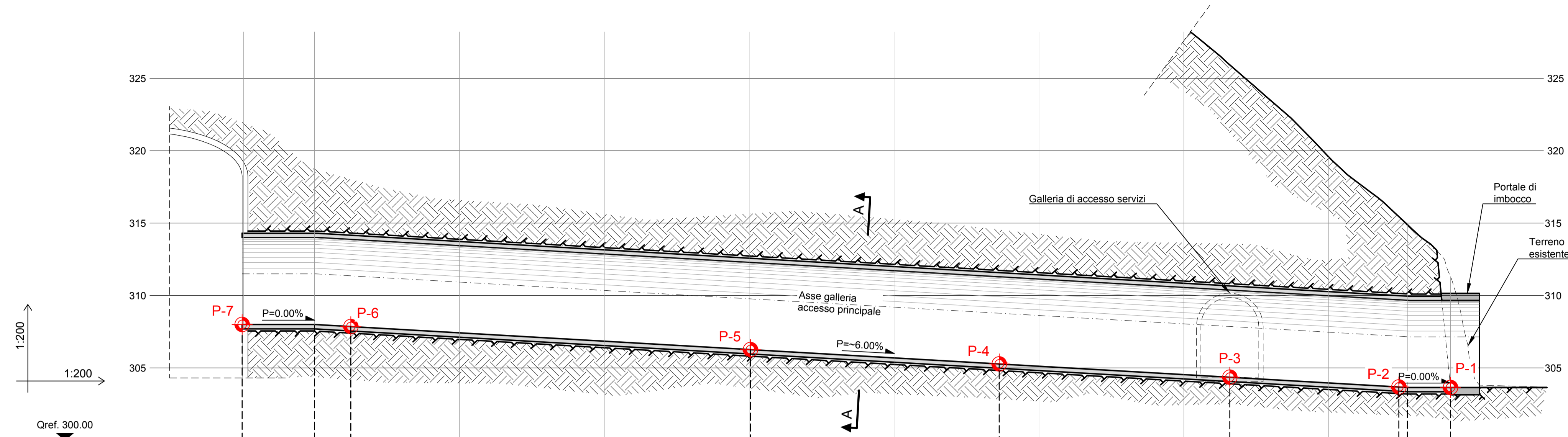


Profilo Longitudinale - Accesso Principale

(1:200)

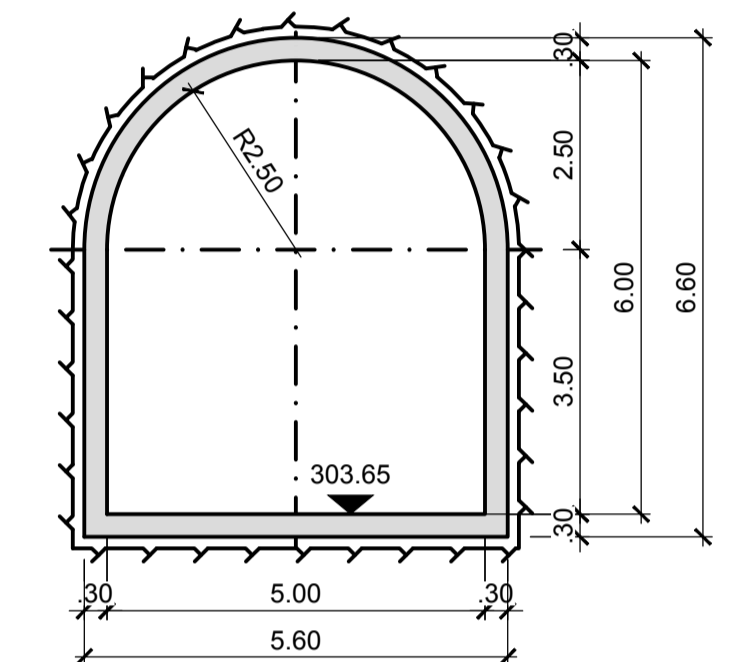


Quote Terreno [m s.l.m.]	0+083.40	0+075.90	0+074.01	368.53	359.08	350.71	342.27	336.24	326.59	319.57	314.89	311.31
Quote Progetto [m s.l.m.]	308.00	307.86	308.00			306.26	305.27		304.36		303.65	303.65
Progressive [m]	0+083.40	0+075.90	0+074.01			0+048.32	0+031.15		0+015.23		0+003.56	0+000.00
Distanze Parziali Altimetriche [m]		5.00				63.17			12.26		2.97	
Distanze Parziali planimetriche [m]		7.50			27.58		17.17		15.91		11.67	3.56

Coordinate		
Punto	Est [m]	Nord [m]
P-1	350899.28	4777658.85
P-2	350899.20	4777655.29
P-3	350897.55	4777643.77
V-1	350898.84	4777641.14
P-4	350891.12	4777629.28
P-5	350881.76	4777614.89
V-2	350874.05	4777603.02
P-6	350873.69	4777588.87
P-7	350873.50	4777581.37

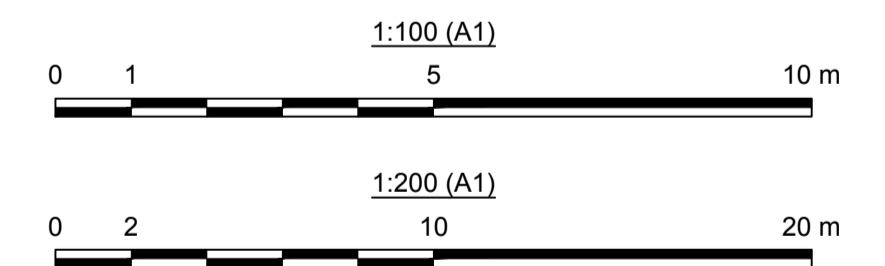
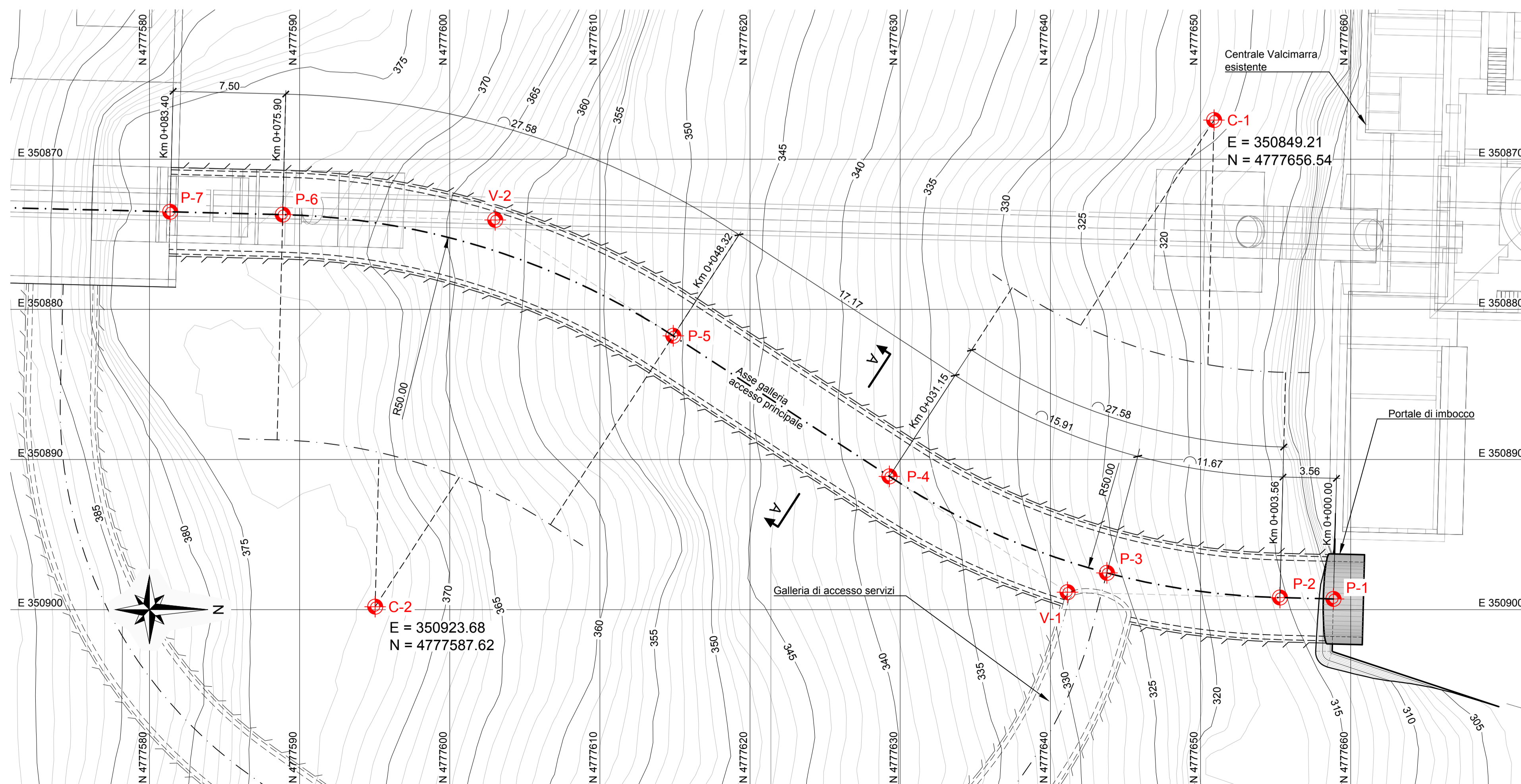
Sezione tipo - A-A

(1:100)



Planimetria Generale - Accesso Principale

(1:200)



REV.	DATE	DESCRIPTION	PREPARED	CHECKED	APPROVED
00	30/05/2022	Emissione per Revisione Cliente	L. Botiglieri	C. Pocrini / F. Maugliani	A. Balestra
IMPIANTO DI VALCIMARRA II INSTALLAZIONE DI NUOVO GRUPPO REVERSIBILE					
FILE NAME (EGP CODE): GRE.EEC.D.99.IT.H.17168.00.031.00 LOMBARDO CODE: 2021.0047.008-GC-PSP-DW-030					
CLASSIFICATION: Public UTILIZATION SCOPE: Progetto Definitivo per Autorizzazione		FORMAT: A1 SCALE: 1:100	PLOT SCALE: 1:1 TITLE: Stato di Progetto Galleria di accesso principale Pianta, Sezioni, Profili	SHEET: 1 di 1	
VALIDATED BY: G. Ripellino VERIFIED BY: Podio COLLABORATORS: GRE.EC					
EGP CODE: D99ITH171680003100					