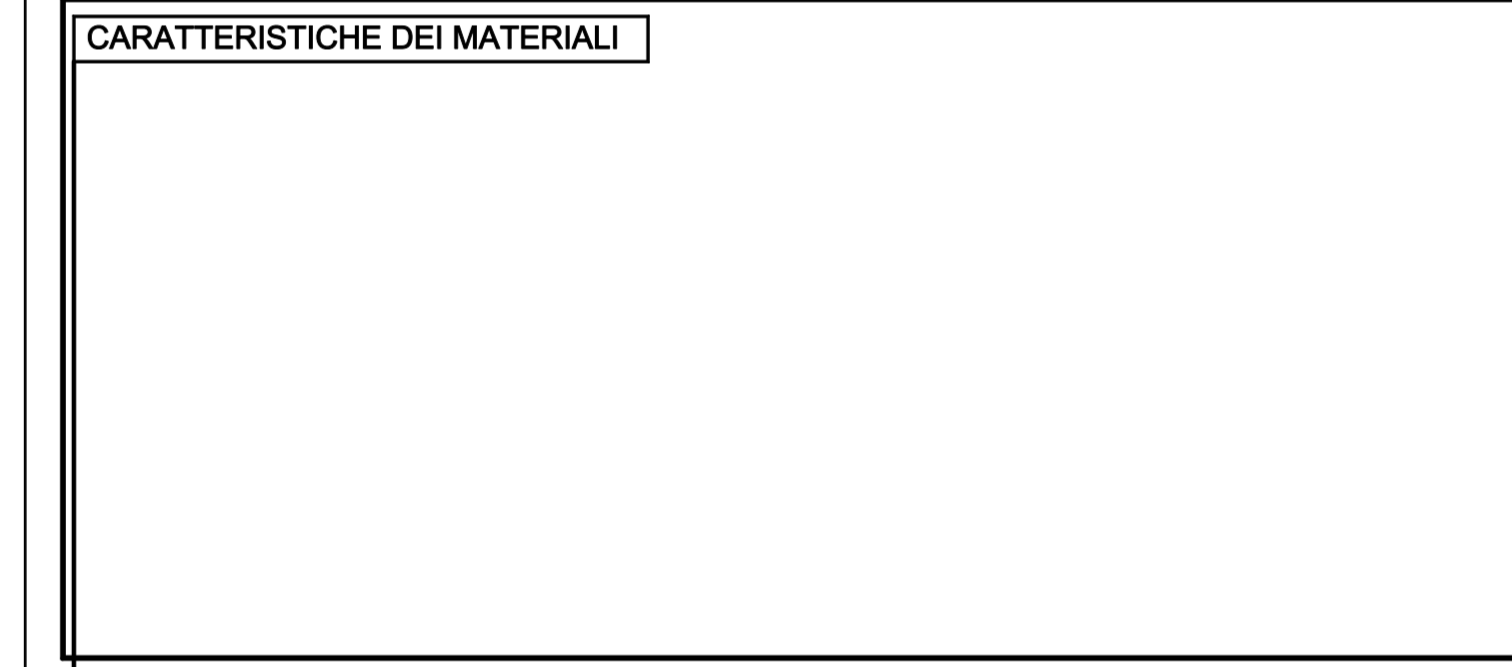


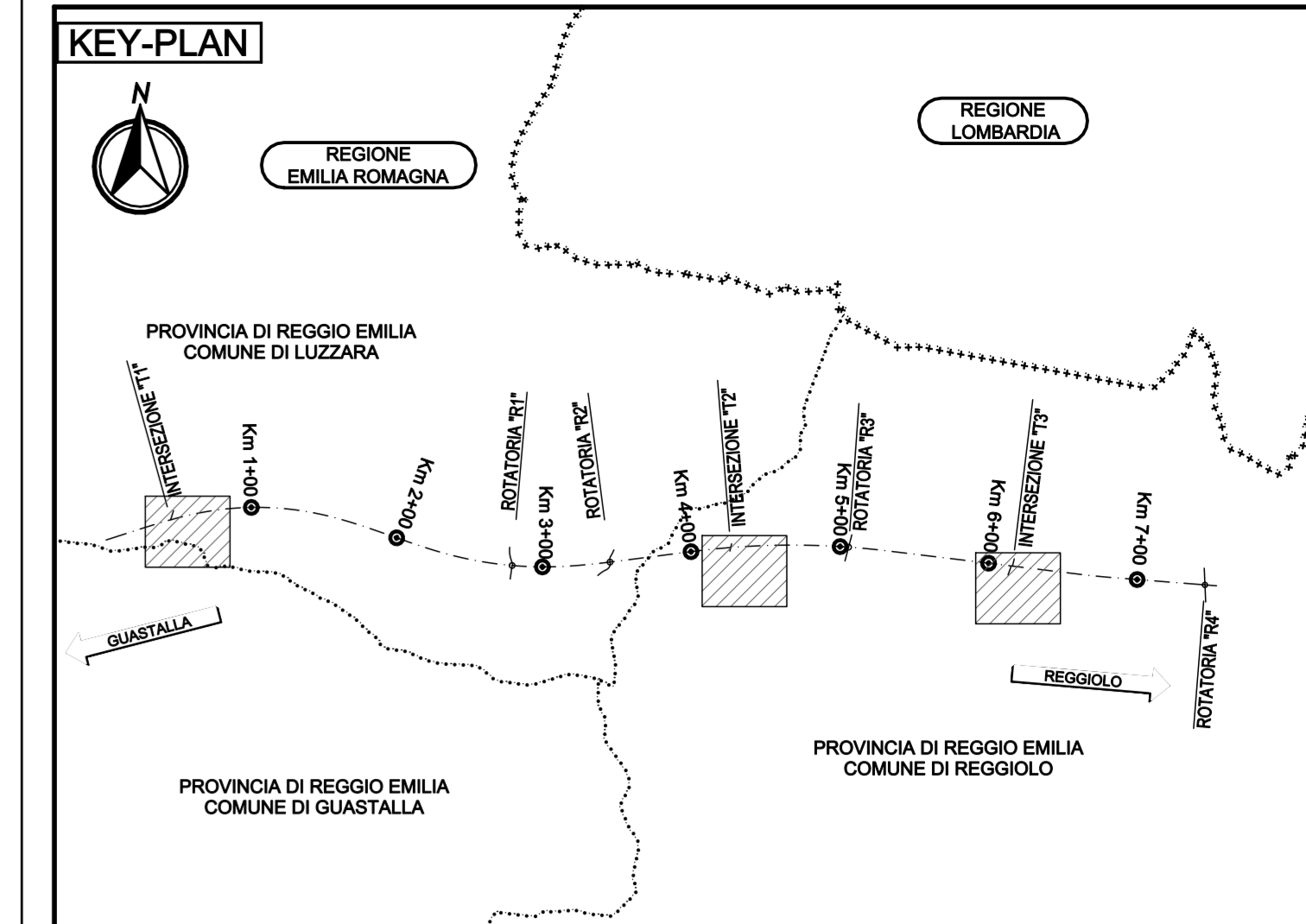


COMUNI E PROVINCE	COMUNE DI LUZZARA PROVINCIA DI REGGIO EMILIA		
SEZIONI	1	2	3
PROGRESSIVE	0.00	50.00	50.03
DISTANZE PARZIALI		50.00	42.53
QUOTE TERRENO	19.88	20.08	21.62
QUOTE PROGETTO	19.88	21.42	22.44
ANDAMENTO PLANIMETRICO	L=105.05		
ANDAMENTO CIGLI			
ETTOMETRI			
ALLARGAMENTO PER VISIBILITA'			

COMUNI E PROVINCE	COMUNE DI REGGIOLO PROVINCIA DI REGGIO EMILIA						
SEZIONI	1	2	3	4	5	6	7
PROGRESSIVE	0.00	20.00	38.30	62.22	60.00	60.00	68.76
DISTANZE PARZIALI		20.00	18.30	10.92	10.78	20.00	13.76
QUOTE TERRENO	19.02	19.00	19.02	18.85	18.74	18.49	18.29
QUOTE PROGETTO	19.02	19.25	19.87	19.87	19.46	18.57	18.29
ANDAMENTO PLANIMETRICO	L=93.76						
ANDAMENTO CIGLI							
ETTOMETRI							
ALLARGAMENTO PER VISIBILITA'							

COMUNI E PROVINCE	COMUNE DI REGGIOLO PROVINCIA DI REGGIO EMILIA					
SEZIONI	1	2	3	4	5	6
PROGRESSIVE	0.00	25.00	50.00	60.07	100.00	110.96
DISTANZE PARZIALI		25.00	25.00	10.07	39.03	10.96
QUOTE TERRENO	17.43	17.48	17.51	17.51	17.64	17.68
QUOTE PROGETTO	17.43	17.66	18.01	18.01	17.67	17.68
ANDAMENTO PLANIMETRICO	L=110.97					
ANDAMENTO CIGLI						
ETTOMETRI						
ALLARGAMENTO PER VISIBILITA'						



IL CONCESSIONARIO: **ARC** AUTOSTRADA REGIONALE CISPADANA

IL CONCESSIONARIO: **ARC** AUTOSTRADA REGIONALE CISPADANA

AUTOSTRADA REGIONALE CISPADANA
DAL CASELLO DI REGGIOLO-ROLO SULLA A22
AL CASELLO DI FERRARA SUD SULLA A13
CODICE C.U.P. E81B0800006009

PROGETTO DEFINITIVO

VIABILITA' DI ADDUZIONE AL SISTEMA AUTOSTRADALE D03 (ex 2RE)
Cispadana tra la SP n° 2 'Reggiolo-Gonzaga' e la ex SS n° 62 'della Cisa'
PROGETTAZIONE STRADALE

ASSE STRADALE
PROFILI LONGITUDINALI PROGETTO
PROFILO LONGITUDINALE INTERSEZIONI - Tav.3

IL PROGETTISTA: **Alpina** s.p.a.
Dot. Ing. Marco Bonfonti
Officine Ingegnerie di Milano
n. 4.23064

RESPONSABILE INTEGRAZIONE PRESTAZIONI SPECIALISTICHE
Ing. Emilio Salsi
Albo Ingeg. Reggio Emilia n° 945

IL CONCESSIONARIO: **ARC** AUTOSTRADA REGIONALE CISPADANA S.p.A.
Autostada Regionale Cispadana S.p.A.
Il Presidente: **Giuseppe Pizzardi**

17.04.2012 EMISSIONE

geom. Gheisa Ing. Bonfonti Ing. Salsi

IDENTIFICAZIONE ELABORATO

DATA: 17.04.2012

DESCRIZIONE: INTERSEZIONI TAV.3

REDAZIONE: DCS

PROIEZIONE: SD

SCALE: 1:1000/100

MAGGIO 2012