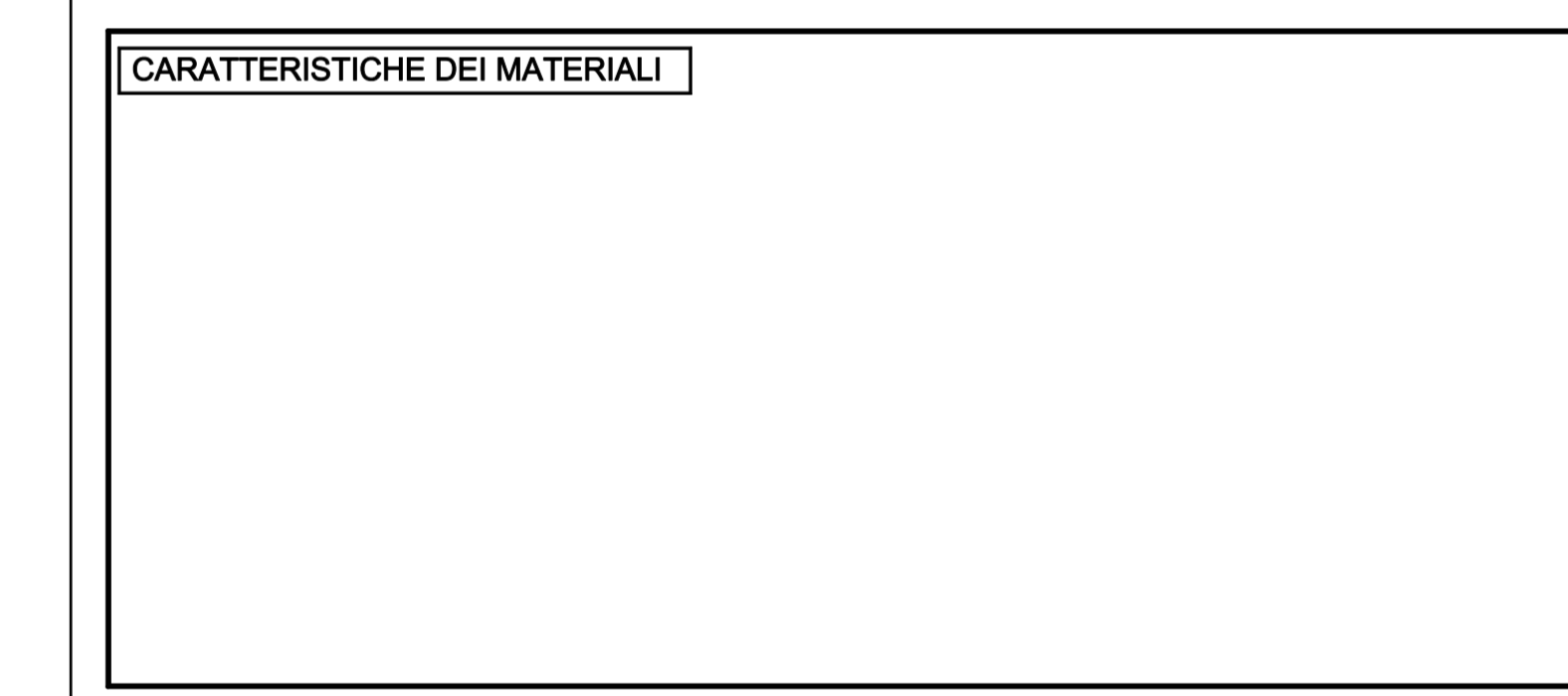


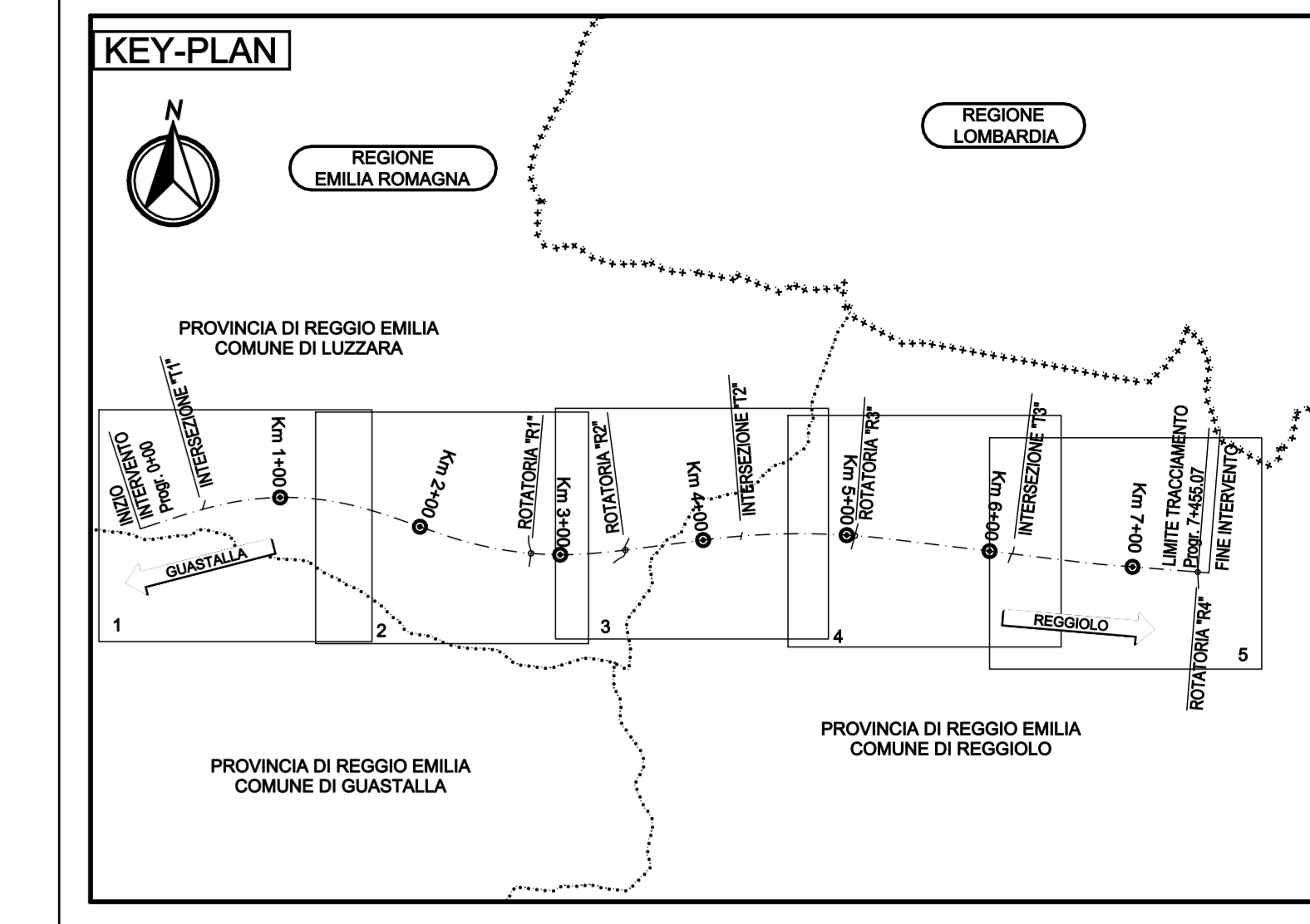

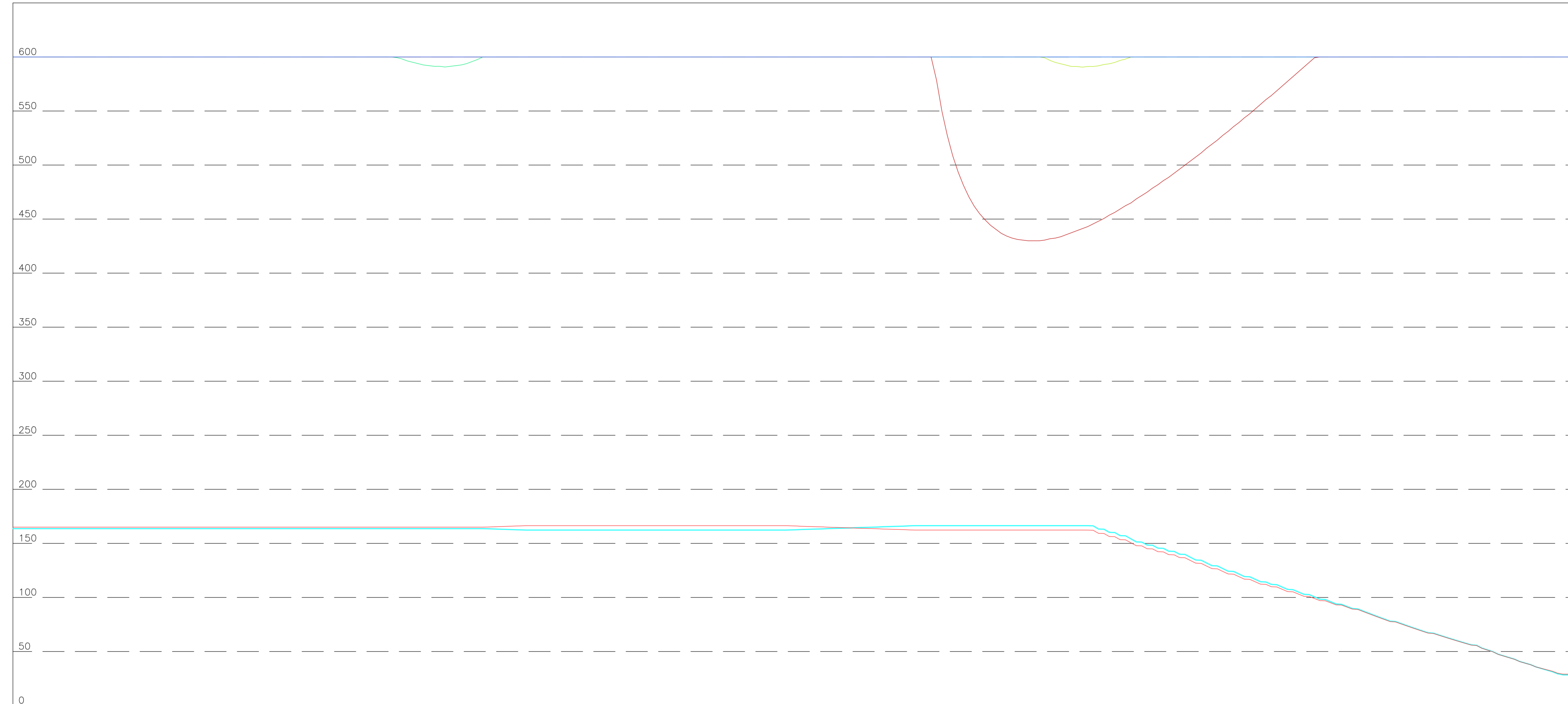


DIAGRAMMA DI VISIBILITA' Scala 1: 2000.000



IL CONCESSIONARIO: Regione Emilia-Romagna, ARCA

AUTOSTRADA REGIONALE CISPADANA DAL CASELLO DI REGGIOLO-ROLO SULLA A22 AL CASELLO DI FERRARA SUD SULLA A13

PROGETTO DEFINITIVO

VIABILITA' DI ADDUZIONE AL SISTEMA AUTOSTRADALE D03 (ex 2RE) Cispadana tra la SP n° 2 'Reggolo-Ganzaga' e la ex SS n° 62 'della Cisa'

ASSE STRADALE VERIFICHE DI TRACCIATO

DIAGRAMMI DI VELOCITA', VISIBILITA' E VERIFICHE DI RISPONDERENZA A NORMA - TAV. 5

IL PROGETTISTA: Alpina, Dott. Ing. Marco Bonfanti

RESPONSABILE INTEGRAZIONE PRESTAZIONI SPECIALISTICHE: Ing. Emilio Salvi

IL CONCESSIONARIO: Autostada Regionale Cispadana S.p.A.

DATA: 17.04.2012

EMISSIONE: ing. Gardani, ing. Bonfanti, ing. Salvi

IDENTIFICAZIONE ELABORATO: DATA: 17.04.2012, DESCRIZIONE: VERIFICHE DI TRACCIATO, AUTORE: ing. Gardani, ing. Bonfanti, ing. Salvi, SCALE: 1:2000