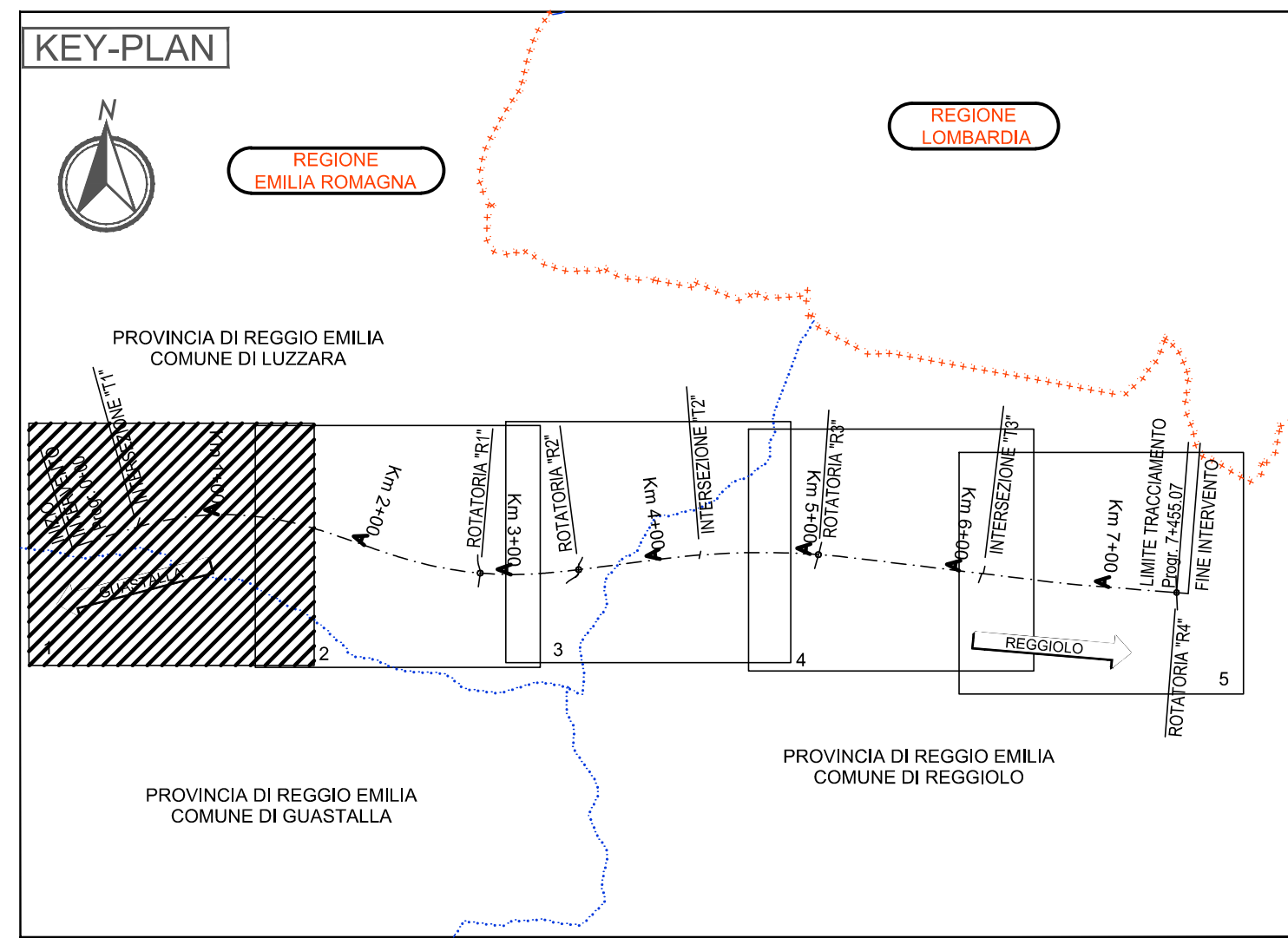
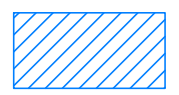
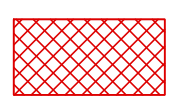



COMUNE: LUZZARA  
 PROVINCIA: REGGIO EMILIA

COMUNE: GUASTALLA  
 PROVINCIA: REGGIO EMILIA



- LEGENDA**
-  Bonifica superficiale e bonifica in profondità eseguita mediante trivellazioni spinte sino a mt. -3,00, con garanzia sino a mt. -4,00 dal p.c..
  -  Bonifica superficiale e bonifica in profondità eseguita mediante trivellazioni spinte sino a mt. -5,00, con garanzia sino a mt. -6,00 dal p.c..
  -  Bonifica superficiale e bonifica in profondità eseguita mediante trivellazioni spinte sino a mt. -7,00, con garanzia sino a mt. -8,00 dal p.c..

IL CONCEDENTE: Regione Emilia-Romagna

IL CONCESSIONARIO: ARC AUTOSTRADA REGIONALE CISPADANA

**AUTOSTRADA REGIONALE CISPADANA  
 DAL CASELLO DI REGGIOLO-ROLO SULLA A22  
 AL CASELLO DI FERRARA SUD SULLA A13**  
 CODICE C.U.P. E81808000000009

**PROGETTO DEFINITIVO**

VIABILITA' DI ADDUZIONE AL SISTEMA AUTOSTRADALE D03 (ex 2RE)  
 Cispadana tra la SP n° 2 "Reggiolo-Gonzaga" e la ex SS n° 62 "della Gioi"  
 PIANO DELLE INDAGINI PER LA BONIFICA ORDIGNI BELLI  
 LOCALIZZAZIONE INDAGINI

PLANIMETRIA DELLE INDAGINI - TAV. 1



IL PROGETTISTA: **W&P** (Ing. Emilio Salsi)

RESPONSABILE INTEGRAZIONE PRESTAZIONI SPECIALISTICHE: Ing. Emilio Salsi, Albo Ing. Reggionormita n° 945

IL CONCESSIONARIO: **Autosole Regionale Cispadana S.p.A. & PRESPICQUE** (Gruppo Pensa)

Stampa: **W&P** (Ing. Emilio Salsi)

G									
F									
E									
D									
C									
B									
A	17/04/2012	Emissione		Barbagallo	Barbagallo	Salsi			
IDENTIFICAZIONE ELABORATO		DESCRIZIONE	MISURAZIONE		CONTROLLI		APPROVAZIONE		
NUM. PROVA	FILE	LETTI	GRUPPI	CODICE SPINA	NUM. SPINA	NUM. SPINA	PROCESSIONE	DATA	SCALE
51134	P	0	0	0	0	0	P	0	1
									DATA: MAGGIO 2012
									SCALE: 1:2000