

LOCALIZZAZIONE

REGIONE SICILIA
 PROVINCE DI ENNA E CATANIA
 COMUNI DI ASSORO, RADDUSA E RAMACCA



TITOLO BREVE

AGRIVOLTAICO "ASSORO"
 ID_VIP 8034

SPAZIO PER ENTI (VISTI, PROTOCOLLI, APPROVAZIONI, ALTRO)

REVISIONI	REV	DATA	DESCRIZIONE	REDATTO	VERIFICATO	APPROVATO
	01	20/09/2022	RISCONTRO A RICHIESTA MITE/CTVA 5406/2022	Vincenzo Ruvolo	Vincenzo Ruvolo	Claudio Rizzo
	00	07/12/2021	PRIMA EMISSIONE ELABORATO	Vincenzo Ruvolo	Vincenzo Ruvolo	Claudio Rizzo

PROPONENTE

FRI-EL SOLAR

FRI-EL SOLAR S.r.l.
 Piazza del Grano 3 - 39100 Bolzano (BZ)
 P.IVA 02023090380
 +39 0471324210 - fri-elsolar@legalmail.it

PROGETTAZIONE E SERVIZI



ENVLAB s.r.l.s. - C.F./P. IVA 02920050842
 Via Smeraldo n. 39 - 92016 RIBERA (AG)
 0925 096280 - envlab@pec.it - www.envlab.it

CODICE ELABORATO

FR-ASSORO-AFV-PD-R-1.1.7.0-r0A-R01

FOGLIO

1/53

FORMATO

A4

SCALA



IL PROFESSIONISTA INCARICATO




PROGETTO

IMPIANTO AGRIVOLTAICO "ASSORO" - PROGETTO PER LA REALIZZAZIONE DI UN IMPIANTO AGRIVOLTAICO DELLA POTENZA DI 38,27 MWp (30 MW IN IMMISSIONE) CON SISTEMA DI ACCUMULO DA 10,00 MW E RELATIVE OPERE DI CONNESSIONE ALLA RTN RICADENTE NEI COMUNI DI ASSORO, RADDUSA E RAMACCA

OGGETTO ELABORATO

PROGETTO DEFINITIVO


RELAZIONE AGRONOMICA E PIANO COLTURALE

Progettazione e Consulenza Ambientale	ELABORATO	PROPONENTE
	RELAZIONE AGRONOMICA E PIANO CULTURALE	FRI-EL SOLAR Piazza del Grano 3 - 39100 Bolzano (BZ) P.IVA 02023090380 +39 0471324210 - fri-elsolar@legalmail.it

IMPIANTO AGRIVOLTAICO "ASSORO"
PROGETTO PER LA REALIZZAZIONE DI UN IMPIANTO AGRIVOLTAICO DELLA POTENZA DI 38,27 MWp (30 MW IN IMMISSIONE) CON SISTEMA DI ACCUMULO DA 10,00 MW E RELATIVE OPERE DI CONNESSIONE ALLA RTN RICADENTE NEI COMUNI DI ASSORO, RADDUSA E RAMACCA

Sommario

1. PREMESSA	4
2. IL CONTESTO NORMATIVO	4
3. DESCRIZIONE DEL SITO E DELLO STATO DEI LUOGHI	6
3.1 Inquadramento territoriale	6
3.2 Superficie Agricola Utilizzata	10
3.3 Ordinamenti colturali	11
3.4 Caratteristiche pedologiche e climatiche dell'area	12
3.4.1 <i>Morfologia</i>	12
3.4.2 <i>Idrografia</i>	13
3.4.3 <i>Assetto geologico-strutturale</i>	13
3.5 Colture attualmente presenti nelle aree di impianto (stato di fatto)	16
4. PIANO CULTURALE PROPOSTO	17
4.1 Aspetti generali	17
4.2 Principali aspetti considerati nella definizione del Piano Culturale	17
4.2.1 <i>Ingombri e caratteristiche degli impianti da installare</i>	18
4.2.2 <i>Gestione del suolo</i>	18
4.2.3 <i>Ombreggiamento</i>	19
4.2.4 <i>Meccanizzazione e spazi di manovra</i>	19
4.2.5 <i>Presenza di cavidotti interrati</i>	21
4.3 Definizione del piano colturale e delle attività agricole	21
4.3.1 Copertura con manto erboso	24
4.3.2 Colture per la fienagione	26
4.3.3 Piante aromatiche e officinali a raccolta meccanica	27
4.3.4 Coltivazione di cereali e leguminose da granella	33
4.3.5 Colture arboree ed aromatiche nella fascia perimetrale	34
4.3.6 Il prato pascolo	35
4.3.7 Apicoltura	36
4.3.8 Interventi di riforestazione	39
4.3.8.1 <i>Materiale vivaistico da impiegare</i>	42
4.3.8.2 <i>Zona fitoclimatica di provenienza delle forniture vivaistiche</i>	42
4.3.8.3 <i>Messa a dimora</i>	42

Progettazione e Consulenza Ambientale	ELABORATO	PROPONENTE
	RELAZIONE AGRONOMICA E PIANO COLTURALE	FRI-EL SOLAR Piazza del Grano 3 - 39100 Bolzano (BZ) P.IVA 02023090380 +39 0471324210 - fri-elsolar@legalmail.it

IMPIANTO AGRIVOLTAICO "ASSORO"
PROGETTO PER LA REALIZZAZIONE DI UN IMPIANTO AGRIVOLTAICO DELLA POTENZA DI 38,27 MWp (30 MW IN IMMISSIONE) CON SISTEMA DI ACCUMULO DA 10,00 MW E RELATIVE OPERE DI CONNESSIONE ALLA RTN RICADENTE NEI COMUNI DI ASSORO, RADDUSA E RAMACCA

4.3.8.4	<i>Tecniche agronomiche di impianto</i>	43
4.3.8.5	<i>Sesti di impianto</i>	44
4.3.8.6	<i>Squadro</i>	44
4.3.8.7	<i>Modalità e frequenza del controllo delle infestanti</i>	44
4.3.8.8	<i>Lavorazioni superficiali</i>	45
4.3.8.9	<i>Lotta fitosanitaria</i>	45
4.3.8.10	<i>Irrigazione di soccorso</i>	45
4.3.8.11	<i>Concimazioni</i>	45
4.3.8.12	<i>Concimazione annuale di allevamento</i>	46
4.3.8.13	<i>Sfolli e diradamenti</i>	46
4.4	Interazioni tra attività agricola e impianto fotovoltaico	47
4.4.1	<i>L'impianto non produce occupazione di suolo agricolo</i>	47
4.4.2	<i>L'impianto non sottrae porzioni di territorio all'uso agricolo</i>	48
4.4.3	<i>L'impianto non produce ombreggiamento statico</i>	48
4.4.4	<i>Inserimento nel contesto agricolo</i>	50
4.5	Bilancio agronomico e redditività	50
4.6	Attuazione degli interventi agricoli nelle aree di impianto	51
5.	CONCLUSIONI	52

Progettazione e Consulenza Ambientale	ELABORATO	PROPONENTE
	RELAZIONE AGRONOMICA E PIANO COLTURALE	FRI-EL SOLAR Piazza del Grano 3 - 39100 Bolzano (BZ) P.IVA 02023090380 +39 0471324210 - fri-elsolar@legalmail.it
IMPIANTO AGRIVOLTAICO "ASSORO" PROGETTO PER LA REALIZZAZIONE DI UN IMPIANTO AGRIVOLTAICO DELLA POTENZA DI 38,27 MWp (30 MW IN IMMISSIONE) CON SISTEMA DI ACCUMULO DA 10,00 MW E RELATIVE OPERE DI CONNESSIONE ALLA RTN RICADENTE NEI COMUNI DI ASSORO, RADDUSA E RAMACCA		

1. **PREMESSA**

La presente Relazione Specialistica è relativa al progetto per la realizzazione di un impianto agrovoltaico per la produzione di energia elettrica e la coltivazione agricola, da ubicarsi nel territorio del comune di Assoro (EN) con elettrodotto interrato che attraversa il Comune di Raddusa (CT) e Opere di Connessione alla RTN da realizzarsi nel Comune di Ramacca (CT).

Nella presente relazione sono esposti i risultati dello studio eseguito con lo scopo di definire le caratteristiche sia morfologiche, litologiche e agronomiche che faunistiche e vegetazionali dell'area in cui è prevista la realizzazione del parco agrovoltaico "Assoro".

L'elaborato è finalizzato:

- alla descrizione dello stato dei luoghi, in relazione alle attività agricole in esso praticate, focalizzandosi sulle aree di particolare pregio agricolo e/o paesaggistico;
- all'identificazione delle colture idonee ad essere coltivate nelle aree libere tra le strutture dell'impianto fotovoltaico e degli accorgimenti gestionali da adottare per le coltivazioni agricole, data la presenza dell'impianto fotovoltaico;
- alla definizione del piano colturale da attuarsi durante l'esercizio dell'impianto fotovoltaico con indicazione della redditività attesa.

Tale relazione di settore indica gli argomenti di studio e di analisi ritenuti significativi nel descrivere la valenza naturalistica – ambientale del territorio in esame al fine della conservazione degli habitat naturali e degli habitat di specie ed altresì la descrizione del sistema agricolo evidenziando le relazioni, le criticità e i processi che lo caratterizzano al fine di giungere alla definizione del paesaggio determinato dall'attività agricola.

2. **IL CONTESTO NORMATIVO**

Secondo i dati definitivi per l'anno 2016 diffusi dal GSE con il rapporto dal titolo "*Fonti rinnovabili in Italia e in Europa – Verso gli obiettivi al 2020*" pubblicato nel mese di marzo 2018, il nostro paese risulta essere ad oggi terzo nella classifica comunitaria dei consumi di energia rinnovabile, con 21,1 Mtep (Mega tonnellate equivalenti di petrolio) sui 195 Mtep complessivamente consumati all'interno del blocco da fonti verdi nel 2016.

Per gli esperti del settore o gli appassionati dell'argomento è oramai cosa nota che l'Italia abbia da tempo superato quanto chiesto dall'UE per la fine di questo decennio: con diversi anni di anticipo è stata portata la percentuale di energie rinnovabili sui consumi finali sopra la fatidica quota del 17% (*overall target*). Con 21,1 Mtep verdi il nostro paese rappresenta circa l'11% dei consumi di energia da fonte rinnovabile europei.

Ad oggi in Italia si consuma il 34,01% di rinnovabili nel mix elettrico e il 18,88% in quello termico. Inoltre, tra il 2005 al 2016 le fonti alternative in Europa sono aumentate di 85 Mtep. In termini assoluti, dopo la Germania, sono Italia e UK i paesi che hanno registrato l'incremento maggiore. Ed è sempre l'Italia ad occupare il secondo posto nella classifica europea di riduzione dei consumi energetici.

Progettazione e Consulenza Ambientale	ELABORATO	PROPONENTE
	<p align="center">RELAZIONE AGRONOMICA E PIANO CULTURALE</p>	<p align="center">FRI-EL SOLAR</p> <p>Piazza del Grano 3 - 39100 Bolzano (BZ) P.IVA 02023090380 +39 0471324210 - fri-elsolar@legalmail.it</p>
<p align="center"><i>IMPIANTO AGRIVOLTAICO "ASSORO"</i></p> <p align="center">PROGETTO PER LA REALIZZAZIONE DI UN IMPIANTO AGRIVOLTAICO DELLA POTENZA DI 38,27 MWp (30 MW IN IMMISSIONE) CON SISTEMA DI ACCUMULO DA 10,00 MW E RELATIVE OPERE DI CONNESSIONE ALLA RTN RICADENTE NEI COMUNI DI ASSORO, RADDUSA E RAMACCA</p>		

A questi dati nazionali, ogni regione ha contribuito in maniera differente. Ovviamente, ciò è causato dalla differenziazione geografica degli impianti: il 76% dell'energia elettrica prodotta da fonte idrica, ad esempio, si concentra in sole sei Regioni del Nord Italia. Allo stesso modo sei Regioni del Sud Italia possiedono il 90% dell'energia elettrica prodotta da eolico. Gli impianti geotermoelettrici si trovano esclusivamente nella Regione Toscana, gli impieghi di bioenergie e il solare termico si distribuiscono principalmente nel Nord Italia. Analizzando invece il peso delle singole Regioni nel 2016 in termini di quota FER regionale sul totale FER nazionale si nota che la Lombardia fornisce il contributo maggiore, seguita da Veneto, Piemonte, Emilia Romagna e Toscana.

Tuttavia, la produzione di energia da fonte rinnovabile non è esente da problematiche, anche di carattere ambientale. Per questo motivo l'attuale Strategia Energetica Nazionale, con testo approvato in data 10 novembre 2017, alle pagine 87-88-89 (*Focus Box: Fonti rinnovabili, consumo di suolo e tutela del paesaggio.*), descrive gli orientamenti in merito alla produzione da fonti rinnovabili e alle problematiche tipiche degli impianti e della loro collocazione. In particolare, per quanto concerne la produzione di energia elettrica da fotovoltaico, si fa riferimento alle caratteristiche seguenti:

Scarsa resa in energia delle fonti rinnovabili. “Le fonti rinnovabili sono, per loro natura, a bassa densità di energia prodotta per unità di superficie necessaria: ciò comporta inevitabilmente la necessità di individuare criteri che ne consentano la diffusione in coerenza con le esigenze di contenimento del consumo di suolo e di tutela del paesaggio.”

Consumo di suolo. “Quanto al consumo di suolo, il problema si pone in particolare per il fotovoltaico, mentre l'eolico presenta prevalentemente questioni di compatibilità con il paesaggio. Per i grandi impianti fotovoltaici, occorre regolamentare la possibilità di realizzare impianti a terra, oggi limitata quando collocati in aree agricole, **armonizzandola con gli obiettivi di contenimento dell'uso del suolo.** Sulla base della legislazione attuale, gli impianti fotovoltaici, come peraltro gli altri impianti di produzione elettrica da fonti rinnovabili, possono essere ubicati anche in zone classificate agricole, salvaguardando però tradizioni agroalimentari locali, biodiversità, patrimonio culturale e paesaggio rurale”.

Forte rilevanza del fotovoltaico tra le fonti rinnovabili. “Dato il rilievo del fotovoltaico per il raggiungimento degli obiettivi al 2030, e considerato che, in prospettiva, questa tecnologia ha il potenziale per una ancora più ampia diffusione, occorre individuare **modalità di installazione coerenti con i parimenti rilevanti obiettivi di riduzione del consumo di suolo [...]**”.

Necessità di coltivare le aree agricole occupate dagli impianti fotovoltaici al fine di non far perdere fertilità al suolo. “Potranno essere così circoscritti e regolati i casi in cui si potrà consentire l'utilizzo di terreni agricoli improduttivi a causa delle caratteristiche specifiche del suolo, ovvero individuare modalità che consentano la realizzazione degli impianti **senza precludere l'uso agricolo dei terreni [...]**”.

Progettazione e Consulenza Ambientale	ELABORATO	PROPONENTE
	RELAZIONE AGRONOMICA E PIANO COLTURALE	FRI-EL SOLAR Piazza del Grano 3 - 39100 Bolzano (BZ) P.IVA 02023090380 +39 0471324210 - fri-elsolar@legalmail.it
IMPIANTO AGRIVOLTAICO "ASSORO" PROGETTO PER LA REALIZZAZIONE DI UN IMPIANTO AGRIVOLTAICO DELLA POTENZA DI 38,27 MWp (30 MW IN IMMISSIONE) CON SISTEMA DI ACCUMULO DA 10,00 MW E RELATIVE OPERE DI CONNESSIONE ALLA RTN RICADENTE NEI COMUNI DI ASSORO, RADDUSA E RAMACCA		

3. **DESCRIZIONE DEL SITO E DELLO STATO DEI LUOGHI**

3.1 **Inquadramento territoriale**

Il nuovo impianto agrivoltaico in oggetto insisterà come prima riassunto su 2 distinti lotti posti in due distinte aree vicine tra loro (per convenzione identificate come Area Nord e Area Sud), posti entrambi nel Comune di Assoro (EN), come di seguito indicati:

- il primo lotto (Lotto A o Area Nord) esteso circa 52,06 ettari;
- il secondo lotto (Lotto B o Area Sud) esteso circa 33,49 ettari;

La Sottostazione elettrica utente di elevazione (SSEU) ed il Sistema di Accumulo (ESS) ricadono su un terreno esteso circa 8,08 ettari (di cui realmente utilizzati solo 1,35 ettari) posto nel territorio del Comune di Ramacca nelle immediate vicinanze della futura Stazione Elettrica di connessione alla RTN in previsione di realizzazione; la soluzione di connessione rilasciata da Terna prevede infatti che l'impianto venga collegato in antenna a 150 kV con la sezione a 150 kV di una nuova stazione elettrica (SE) RTN 380/150 kV da inserire in entra – esce sulla futura linea RTN a 380 kV "Chiaramonte Gulfi- Ciminna", di cui al Piano di Sviluppo Terna.

Dal punto di vista cartografico, le opere in progetto ricadono in agro dei Comuni di Assoro (per il Parco agrivoltaico), Raddusa (solo per attraversamento elettrodotto interrato) e Ramacca (per la Sottostazione Utente, il Sistema di Storage e le altre opere di connessione alla RTN) cartografati e mappati come di seguito indicato:

- Fogli I.G.M. in scala 1:25.000 WSG 84 Fuso 33, tavole 632-IV_Calderari, 632-I_Libertinia, 632-II_Raddusa
- Carta tecnica regionale CTR, scala 1:10.000, tavole nn° 632060, 632070, 632110, 632120;


In catasto le particelle interessate dalle opere relative al parco agrivoltaico sono così censite:

- *Area Nord* - Foglio di mappa catastale del Comune di Assoro n° 68, p.lle 111, 113, 92, 38, 93, 96;
- *Area Sud* - Foglio di mappa catastale del Comune di Assoro n° 68, p.lle 105, 34, 35, 36;

invece le particelle interessate dalle opere areali di connessione alla RTN sono così censite:

- *Area ESS (Storage)* - Foglio di mappa catastale del Comune di Ramacca n° 36, p.lle 76, 117, 79, 102, 118;
- *Area SSE (Sottostazione utente)* - Foglio di mappa catastale del Comune di Ramacca n° 36, p.la 76;
- *Area SE RTN (Stazione Terna)* - Foglio di mappa catastale del Comune di Ramacca n° 76, p.la 104, 103, 122, 84, 49, 91, 47, 48;

Di seguito la Tabella di riepilogo dei dati di inquadramento cartografico comprensiva delle coordinate assolute nel sistema UTM 33S WGS84 delle aree che saranno interessate dall'impianto agrivoltaico e dalle opere di connessione alla RTN.

Progettazione e Consulenza Ambientale	ELABORATO	PROPONENTE
	RELAZIONE AGRONOMICA E PIANO COLTURALE	FRI-EL SOLAR Piazza del Grano 3 - 39100 Bolzano (BZ) P.IVA 02023090380 +39 0471324210 - fri-elsolar@legalmail.it


IMPIANTO AGRIVOLTAICO "ASSORO"

PROGETTO PER LA REALIZZAZIONE DI UN IMPIANTO AGRIVOLTAICO DELLA POTENZA DI 38,27 MWp (30 MW IN IMMISSIONE) CON SISTEMA DI ACCUMULO DA 10,00 MW E RELATIVE OPERE DI CONNESSIONE ALLA RTN RICADENTE NEI COMUNI DI ASSORO, RADDUSA E RAMACCA

SITO DI INSTALLAZIONE E RIFERIMENTI CARTOGRAFICI							
DESCRIZIONE	SISTEMA UTM 33S WGS84			CATASTALI		CTR 1:10.000	IGM 1:25.000
	E	N	H (m)	Foglio	Particelle		
Lotto A Area Nord (Assoro)	456067	4152497	301	68	111, 113, 92, 38, 93, 96	632060 632070	632-IV_Calderari 632-I_Libertinia
Lotto B Area Sud (Assoro)	456135	4151840	290	68	105, 34, 35, 36	632070	632-I_Libertinia
ESS – Sistema di Storage Elettrico (Ramacca)	463711	4147684	244	36	76, 117, 79, 102, 118	632120	632-II_Raddusa
SSEU – Sottostazione Elettrica di Utenza (Ramacca)	463635	4147396	229	36	76	632120	632-II_Raddusa
Futura SE RTN Terna 380/150 kV (Ramacca)	463551	4146880	232	76	104, 103, 122, 84, 49, 91, 47, 48	632120	632-II_Raddusa
Elettrodotti di collegamento (Assoro, Raddusa, Ramacca)					Viabilità esistente	632070 632110 632120	632-I_Libertinia 632-II_Raddusa

In particolare le particelle catastali direttamente interessate dal parco agrivoltaico presentano le seguenti caratteristiche:

Comune	Foglio	Particella	ettari	are	ca	dest d'uso	stato di fatto
ASSORO (EN)	68	105	28	32	20	SEM	SEM
			0	20	00	ULIV	ULIV
	68	34	4	68	80	SEM	SEM
	68	35	0	10	40	SEM	SEM
	68	36	0	18	00	SEM	SEM

Progettazione e Consulenza Ambientale	ELABORATO	PROPONENTE
	RELAZIONE AGRONOMICA E PIANO CULTURALE	FRI-EL SOLAR Piazza del Grano 3 - 39100 Bolzano (BZ) P.IVA 02023090380 +39 0471324210 - fri-elsolar@legalmail.it


IMPIANTO AGRIVOLTAICO "ASSORO"

PROGETTO PER LA REALIZZAZIONE DI UN IMPIANTO AGRIVOLTAICO DELLA POTENZA DI 38,27 MWp (30 MW IN IMMISSIONE) CON SISTEMA DI ACCUMULO DA 10,00 MW E RELATIVE OPERE DI CONNESSIONE ALLA RTN RICADENTE NEI COMUNI DI ASSORO, RADDUSA E RAMACCA

ASSORO (EN)	68	111	12	93	66	SEMINATIVO	SEMINATIVO
			0	39	83	PASCOLO	PASCOLO
		113	10	65	97	SEMINATIVO	SEMINATIVO
			0	67	81	PASCOLO	PASCOLO
		92	0	29	13	SEMINATIVO	SEMINATIVO
		38	1	85	60	SEMINATIVO	SEMINATIVO
		93	19	96	94	SEM	SEM
		96	5	27	30	SEM	SEM

Per l'inquadramento grafico delle opere sono consultabili le seguenti tavole di progetto:

- FR-ASSORO-AFV-PD-D-1.1.0.0 "Corografia generale"
- FR-ASSORO-AFV-PD-D-1.2.0.0 "Inquadramento generale su IGM"
- FR-ASSORO-AFV-PD-D-1.3.0.0 "Inquadramento generale su CTR"
- FR-ASSORO-AFV-PD-D-1.4.0.0 "Inquadramento generale su Ortofoto"
- FR-ASSORO-AFV-PD-D-1.5.0.0 "Inquadramento generale su Catastale"

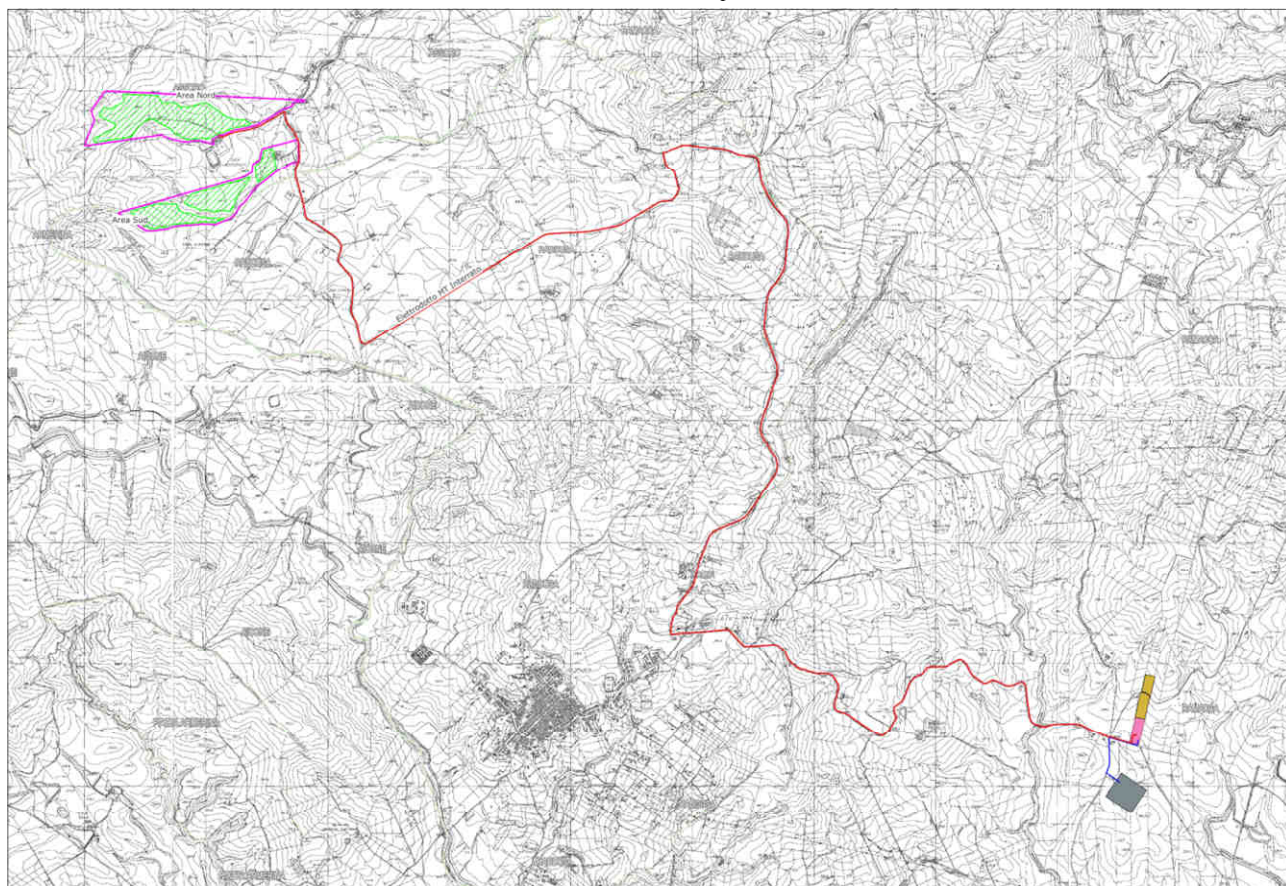
Progettazione e Consulenza Ambientale	ELABORATO	PROPONENTE
	RELAZIONE AGRONOMICA E PIANO CULTURALE	FRI-EL SOLAR Piazza del Grano 3 - 39100 Bolzano (BZ) P.IVA 02023090380 +39 0471324210 - fri-elsolar@legalmail.it

IMPIANTO AGRIVOLTAICO "ASSORO"


PROGETTO PER LA REALIZZAZIONE DI UN IMPIANTO AGRIVOLTAICO DELLA POTENZA DI 38,27 MWp (30 MW IN IMMISSIONE) CON SISTEMA DI ACCUMULO DA 10,00 MW E RELATIVE OPERE DI CONNESSIONE ALLA RTN RICADENTE NEI COMUNI DI ASSORO, RADDUSA E RAMACCA



Ubicazione aree di impianto

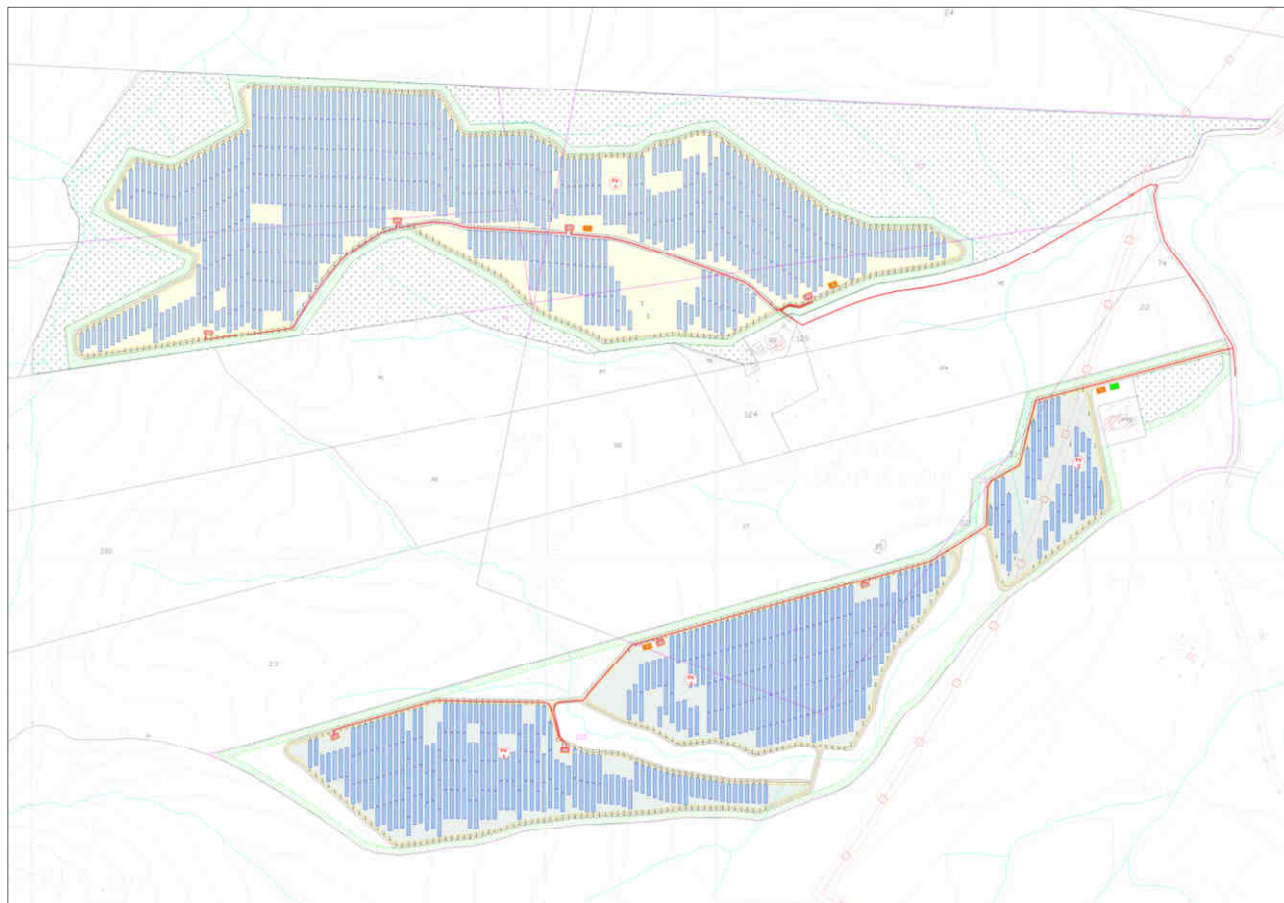


Inquadramento opere su C.T.R.

Progettazione e Consulenza Ambientale	ELABORATO	PROPONENTE
	RELAZIONE AGRONOMICA E PIANO CULTURALE	FRI-EL SOLAR Piazza del Grano 3 - 39100 Bolzano (BZ) P.IVA 02023090380 +39 0471324210 - fri-elsolar@legalmail.it

IMPIANTO AGRIVOLTAICO "ASSORO"

PROGETTO PER LA REALIZZAZIONE DI UN IMPIANTO AGRIVOLTAICO DELLA POTENZA DI 38,27 MWp (30 MW IN IMMISSIONE) CON SISTEMA DI ACCUMULO DA 10,00 MW E RELATIVE OPERE DI CONNESSIONE ALLA RTN RICADENTE NEI COMUNI DI ASSORO, RADDUSA E RAMACCA



Lay-out generale dell'impianto agrivoltaico (FR-ASSORO-AFV-PD-D-1.6.0.0-r0A-R00)


3.2 Superficie Agricola Utilizzata

Per il calcolo della superficie agricola utilizzata (SAU) sono stati consultati i dati disponibili per il territorio comunale di Assoro. Non si è tenuto conto del Comune di Raddusa perché attraversato solo da cavidotti interrati lungo la viabilità e del territorio di Ramacca poiché interessato dalle sole opere di rete.

Sono state messe in relazione, dunque, le intere superfici comunali con i dati dell'ultimo censimento ISTAT sull'agricoltura (anno 2010), sono state esaminate le ortofoto digitali, la Carta della Natura, e la carta sull'Uso del suolo con i tematismi del *Corine Land Cover*, inoltre per la verifica di tali dati sono stati compiuti dei rilievi sul territorio.

Secondo gli atti di indirizzo sono stati localizzati i seminativi, le colture orticole, i prati e gli erbai, gli incolti agronomici, i vigneti, i frutteti, i vivai ecc.. Gli elementi che non sono stati inseriti nella SAU sono: i boschi e i boschetti marginali e le superfici lasciate alla libera evoluzione.

Da quest'analisi territoriale è emersa per il Comune di Assoro una SAU complessiva di 8.639,07 ettari pari al 95,90% della superficie comunale. Un dato piuttosto elevato che conferma la vocazione agricola del territorio analizzato.

Progettazione e Consulenza Ambientale	ELABORATO	PROPONENTE
	RELAZIONE AGRONOMICA E PIANO CULTURALE	FRI-EL SOLAR Piazza del Grano 3 - 39100 Bolzano (BZ) P.IVA 02023090380 +39 0471324210 - fri-elsolar@legalmail.it

IMPIANTO AGRIVOLTAICO "ASSORO"
 PROGETTO PER LA REALIZZAZIONE DI UN IMPIANTO AGRIVOLTAICO DELLA POTENZA DI 38,27 MWp (30 MW IN IMMISSIONE) CON SISTEMA DI ACCUMULO DA 10,00 MW E RELATIVE OPERE DI CONNESSIONE ALLA RTN RICADENTE NEI COMUNI DI ASSORO, RADDUSA E RAMACCA

3.3 Ordinamenti culturali

Per avere un quadro generale degli ordinamenti culturali praticati nei Comune di Assoro si sono reperiti ed elaborati i dati forniti dell'ISTAT relativi all'ultimo censimento dell'Agricoltura (2010) disponibile; i nuovi dati del 7° censimento dell'Agricoltura saranno pubblicati nel giugno del 2022.

Anche se gli ordinamenti culturali potrebbero aver subito qualche modifica nel corso degli ultimi anni, i dati raccolti consentono di caratterizzare in modo soddisfacente l'attività agricola in entrambi i territori; inoltre, sono le uniche informazioni ufficiali a livello comunale.

Nel complesso, quindi, questi dati possono fornire un'indicazione sulla vocazionalità agricola del Comune.

Superficie per utilizzazione dei terreni agricola (Dati ISTAT Censimenti Agricoltura 2010)	Comune di Assoro	
	Sup. (ha)	% S.A.U.
SAU	8.639,07	100%
Seminativi	6.798,45	78,69%
Vite	18,51	0,21%
Coltivazioni Legnose	574,85	6,65%
Orti Familiari*	17,07	0,20%
Prati permanenti e pascoli	1230,19	14,24%
<i>*Piccole superfici utilizzate prevalentemente per la coltivazione di ortaggi e piante arboree (vite, olivo, fruttiferi) sparse, anche in consociazione tra loro, la cui produzione è destinata esclusivamente al consumo del conduttore e della sua famiglia</i>		


Come è possibile evincere dalla Tabella relativa al Comune di Assoro, il 78,69% della superficie agricola utilizzata per la coltivazione di seminativi, il 14,24% è ad uso Prati permanenti e pascoli, il 6,65% per le coltivazioni legnose; pertanto l'area in esame è vocata prevalentemente al Seminativo e secondariamente al Pascolo.

Gran parte dei moduli fotovoltaici saranno ubicati all'interno di aree attualmente ad uso seminativo, le aree utilizzate per le coltivazioni legnose non vengono espantate ma utilizzate, in unione alle zone perimetrali dell'impianto, come fasce di mitigazione mantenendo la coltivazione degli uliveti.

La realizzazione dell'impianto agrovoltaiico in oggetto, prevede la realizzazione di nuovi tratti stradali che interesseranno sempre terreni agricoli e presenteranno una larghezza media di circa 5,00 m.

Nell'area che costituisce l'intorno al sito interessato dalla costruzione dell'impianto non si rinvennero formazioni naturali complesse, si tratta infatti come specificato sopra, di un'area prettamente agricola.

Inoltre, l'analisi floristico-vegetazionale condotta sul sito, ha escluso la presenza, nell'area di impianto strettamente interessata da costruzioni ed installazioni, di specie vegetali protette dalla legislazione nazionale e comunitaria e inoltre le tipologie di habitat che sono stati rilevati non sono presenti in Direttiva Habitat 92/43 CEE.

Progettazione e Consulenza Ambientale	ELABORATO	PROPONENTE
	RELAZIONE AGRONOMICA E PIANO CULTURALE	FRI-EL SOLAR Piazza del Grano 3 - 39100 Bolzano (BZ) P.IVA 02023090380 +39 0471324210 - fri-elsolar@legalmail.it

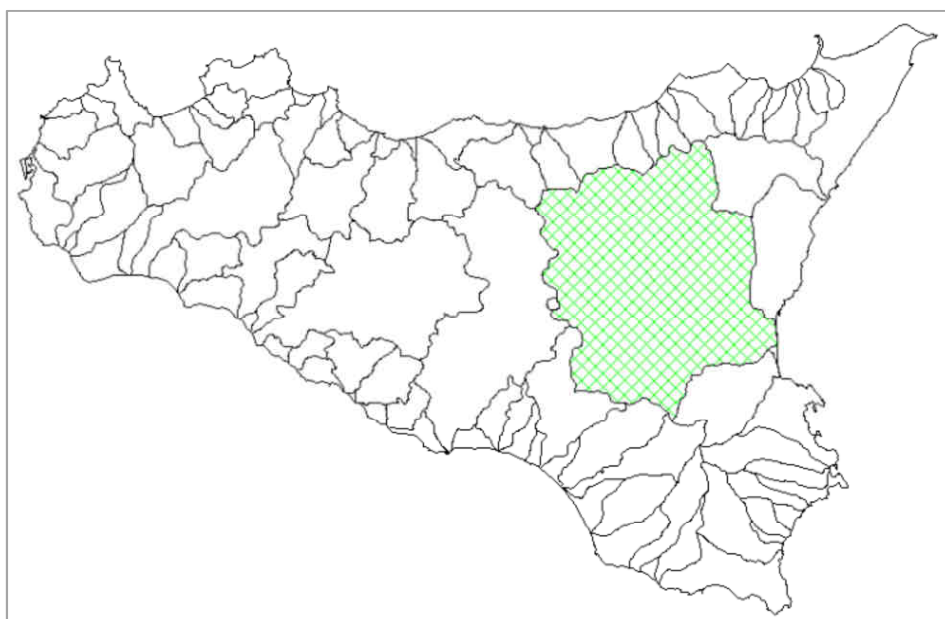
IMPIANTO AGRIVOLTAICO "ASSORO"

PROGETTO PER LA REALIZZAZIONE DI UN IMPIANTO AGRIVOLTAICO DELLA POTENZA DI 38,27 MWp (30 MW IN IMMISSIONE) CON SISTEMA DI ACCUMULO DA 10,00 MW E RELATIVE OPERE DI CONNESSIONE ALLA RTN RICADENTE NEI COMUNI DI ASSORO, RADDUSA E RAMACCA

3.4 Caratteristiche pedologiche e climatiche dell'area

L'area di studio ricade all'interno del "Bacino Idrografico del Fiume Simeto (094)", in particolare nel territorio dei comuni di Assoro, Raddusa e Ramacca.

Il bacino del Fiume Simeto, l'area compresa tra il bacino del Fiume Simeto e il bacino del Fiume San Leonardo (094A) e i bacini endoreici dei Laghi di Maletto (094B) e Pergusa (094C) ricadono nel versante orientale dell'Isola, sviluppandosi, principalmente, nei territori delle province di Catania, Enna, Messina e marginalmente nei territori delle province di Siracusa e Palermo e ricoprendo in totale una estensione di circa 4.168,93 Km².



Bacino idrografico del Fiume Simeto

In particolare, il bacino del Fiume Simeto occupa un'area complessiva di 4.029 Km², l'area intermedia tra il bacino del Fiume Simeto e il bacino del Fiume San Leonardo insiste su una superficie complessiva di circa 110,80 Km², mentre il Lago di Maletto ricopre circa 21,17 Km² e il Lago di Pergusa 7,96 Km².

3.4.1 Morfologia

Nell'area vasta oggetto di studio è possibile distinguere settori a diversa configurazione morfologica.

Nel settore settentrionale prevalgono le forme aspre ed accidentate, dovute alla presenza di affioramenti arenaceo-conglomeratici e quarzarenitici che costituiscono, in gran parte, il gruppo montuoso dei Nebrodi.

Ad Ovest ed a Sud-Ovest sono presenti i Monti Erei, di natura arenacea e calcareniticosabbiosa, isolati e a morfologia collinare; qui l'erosione, controllata dall'assetto strutturale ha dato luogo a rilievi tabulari (mesas) o monoclinali (cuestas).

Nella porzione centro-meridionale dell'area in esame, invece, i terreni postorogeni plastici ed arenacei, facilmente erodibili, così come quelli della "Serie gessososolfifera", danno luogo ad un paesaggio collinare dalle forme molto addolcite, interrotto localmente da piccoli rilievi isolati, guglie e pinnacoli costituiti da litotipi più resistenti all'erosione.

Progettazione e Consulenza Ambientale	ELABORATO	PROPONENTE
	RELAZIONE AGRONOMICA E PIANO COLTURALE	FRI-EL SOLAR Piazza del Grano 3 - 39100 Bolzano (BZ) P.IVA 02023090380 +39 0471324210 - fri-elsolar@legalmail.it
<i>IMPIANTO AGRIVOLTAICO "ASSORO"</i> PROGETTO PER LA REALIZZAZIONE DI UN IMPIANTO AGRIVOLTAICO DELLA POTENZA DI 38,27 MWp (30 MW IN IMMISSIONE) CON SISTEMA DI ACCUMULO DA 10,00 MW E RELATIVE OPERE DI CONNESSIONE ALLA RTN RICADENTE NEI COMUNI DI ASSORO, RADDUSA E RAMACCA		

L'altopiano solfifero, infatti, è dominato da forme ondulate, legate alla presenza di gessi e di calcari evaporitici e, in alcuni casi, anche da affioramenti di arenarie e conglomerati miocenici. I gessi rappresentano il litotipo più diffuso della Serie Evaporitica Messiniana e, a causa della loro elevata solubilità, sono interessati da fenomeni carsici.

Il settore orientale è interessato dalla presenza del rilievo vulcanico dell'Etna; la morfologia è caratterizzata da pendii non molto accentuati che, in presenza di colate recenti, assumono un aspetto più aspro.

Infine il settore sud-orientale presenta una morfologia pianeggiante in corrispondenza della "Piana di Catania".

L'altitudine media del bacino del fiume Simeto è di 531 m.s.l.m. con un valore minimo di 0 m.s.l.m. e massimo di 3.274 m.s.l.m.

3.4.2 Idrografia

Il bacino imbrifero del Fiume Simeto si estende complessivamente su una superficie di circa 4030 Km².

Il Fiume Simeto, propriamente detto, nasce dalla confluenza tra il Torrente Cutò, il Fiume Martello e il Torrente Saracena, nella pianura di Maniace. I suddetti corsi d'acqua si originano dai rilievi dei Monti Nebrodi, nella parte settentrionale del bacino. Il limite del bacino interessa gran parte dei rilievi montuosi della Sicilia centro-orientale ricadenti nelle province di Catania, Enna, Messina, Palermo e Siracusa.

In particolare, lo spartiacque del bacino corre ad est in corrispondenza dei terreni vulcanici fortemente permeabili dell'Etna; a nord la displuviale si localizza sui Monti Nebrodi; ad ovest essa separa il bacino del Simeto da quello del Fiume Imera Meridionale; infine a sud-est ed a sud lo spartiacque corre lungo i monti che costituiscono il displuvio tra il bacino del Simeto e quello dei fiumi Gela, Ficuzza e San Leonardo.

Gli affluenti principali del Fiume Simeto sono il Torrente Cutò, il Torrente Martello, il Fiume Salso, il Fiume Troina, il Fiume Gornalunga e il Fiume Dittaino.

3.4.3 Assetto geologico-strutturale

Una dettagliata conoscenza della geologia del territorio rappresenta la base per lo studio delle dinamiche che influenzano l'assetto territoriale. Infatti la natura litologica delle formazioni affioranti nel bacino idrografico e nelle aree attigue concorre, unitamente a fattori morfologici, climatici ed antropici, a determinare l'andamento dei deflussi idrici nonché tutto il complesso delle azioni modellatrici della superficie comprendenti movimenti gravitativi, disgregazione del terreno, dilavamento, convogliamento e deposito dei materiali erosi.

Il bacino del Simeto, l'area territoriale tra il bacino del fiume Simeto e quello del fiume San Leonardo, il Lago di Maletto e il Lago di Pergusa presentano una conformazione geologica e strutturale estremamente complessa, determinata da sovrascorrimenti tettonici che, nel corso dell'evoluzione oro-epirogenetica della zona, hanno interessato la maggior parte delle formazioni geologiche affioranti.

Nell'area centro-settentrionale è presente un tratto della catena appenninicomaghrebide, costituita da diverse unità tettoniche in falda, vergenti verso Sud, impostatesi durante le fasi orogenetiche del Miocene inferiore (Grasso et Alii, 1978; Catalano e Montanari, 1979; Abate et Alii, 1982; Abate et Alii, 1988; Abate et Alii, 1988) e successivamente coinvolte da una seconda fase tettonica nel Pliocene medio (Abate et Alii, 1991), con differenti assi compressivi.

Progettazione e Consulenza Ambientale	ELABORATO	PROPONENTE
	RELAZIONE AGRONOMICA E PIANO CULTURALE	FRI-EL SOLAR Piazza del Grano 3 - 39100 Bolzano (BZ) P.IVA 02023090380 +39 0471324210 - fri-elsolar@legalmail.it
<i>IMPIANTO AGRIVOLTAICO "ASSORO"</i> PROGETTO PER LA REALIZZAZIONE DI UN IMPIANTO AGRIVOLTAICO DELLA POTENZA DI 38,27 MWp (30 MW IN IMMISSIONE) CON SISTEMA DI ACCUMULO DA 10,00 MW E RELATIVE OPERE DI CONNESSIONE ALLA RTN RICADENTE NEI COMUNI DI ASSORO, RADDUSA E RAMACCA		

L'area sud-orientale risulta, invece, caratterizzata dalla presenza della fossa "geosinclinale" di accumulo dei terreni plio-quadernari (Fossa di Gela e Bacino di Caltanissetta) impostata tra la Catena e l'Avampese Ibleo.

Senza entrare nel merito dei numerosi modelli interpretativi che analizzano i rapporti giaciturali tra le varie unità stratigrafico-strutturali, si sottolineano, di seguito, gli aspetti geostutturali che maggiormente influenzano le dinamiche geomorfologiche.

Si riconoscono essenzialmente le seguenti "zone geologico-strutturali" con geometrie alquanto complesse e ancora oggi poco definite nel dettaglio:

Dorsale argillo-sabbiosa ed arenacea plio-quadernaria, che attraversa l'intero bacino in senso E-O nel settore centrale, tra gli assi idrografici del Fiume di Sperlinga e della valle del Dittaino.

La dorsale è caratterizzata da depositi prevalentemente argillo-sabbiosi a morfologia collinare, passanti verso l'alto ad arenarie e calcareniti con intercalazioni marno-siltose.

In corrispondenza degli alti morfologici, determinati dai processi erosivi, sono ubicati i centri abitati di Leonforte, Agira, Assoro, Nissoria, Regalbuto e Centuripe.

L'area risulta particolarmente vulnerabile ai processi erosivi diffusi, con ampie zone interamente a calanchi (Contrada Valanghe, territorio di Centuripe). In corrispondenza delle scarpate che delimitano gli affioramenti arenaceo-calcarenitici, si osservano numerosi fenomeni di crollo che interessano le bancate maggiormente cementate poste in risalto dall'erosione selettiva.

Alto strutturale di Monte Iudica, posizionato al centro dell'area collinare del bacino idrografico, tra le vallate del Dittaino e del Gornalunga, vi affiorano terreni ascrivibili alle sequenze fliscioidi mesocenozoiche, ovvero il complesso carbonatico mesozoico e le "argille brecciate" con intercalazioni di vasti corpi litologici alloctoni per frane sottomarine (trubi, depositi evaporatici messiniani e sequenze fliscioidi).


Dal punto di vista geomorfologico predominano i processi erosivi e di alterazione dei litotipi argillo-sabbiosi, soggetti a limitati fenomeni franosi le cui cause il più delle volte sono da ricercare oltre che nella natura litologica dei terreni, anche in una antropizzazione poco attenta al corretto inserimento territoriale delle opere ed infrastrutture. Fenomeni di crollo interessano le balze rocciose sovrastanti pendii argillosi in erosione.

Altopiano calcarenitico dei Monti Erei meridionali, che interessa la porzione sud-occidentale del bacino del Fiume Simeto, costituito da calcareniti, sabbie ed arenarie e, subordinatamente, da marne sabbiose del Pliocene superiore-Quaternario inferiore.

Anche se litologicamente simile alla dorsale pliocenica precedentemente descritta, qui l'assetto strutturale risulta più omogeneo e meno disturbato tettonicamente. La morfologia risulta sub-pianeggiante ma interrotta frequentemente da valli strette molto simili alle "cave" degli Iblei, testimonianza di fenomeni erosivi, particolarmente intensi, verificatisi durante le prime fasi di emersione, nel Quaternario medio e superiore.

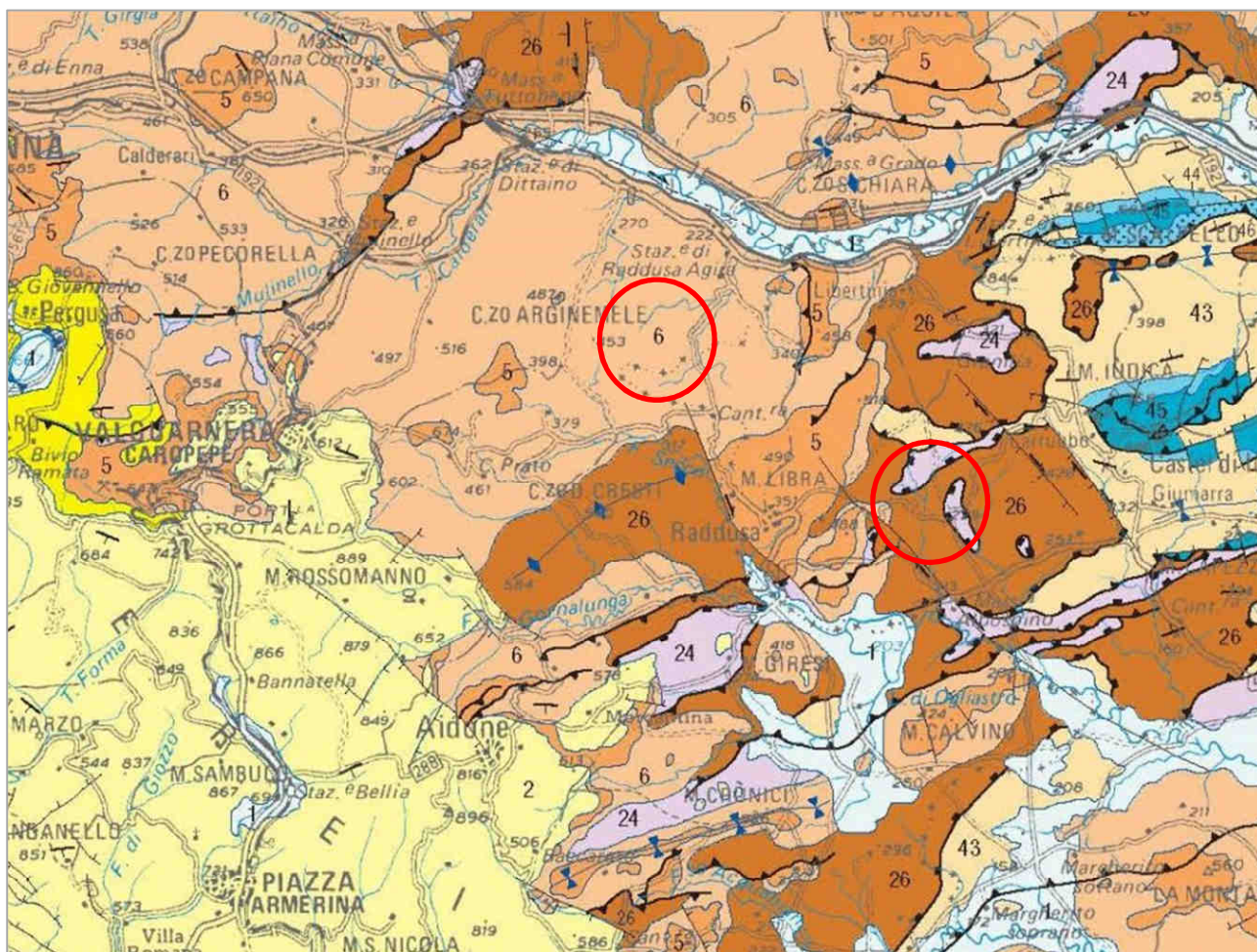
Laddove le coperture vegetali, naturali o artificiali (riforestazioni ad eucalipto e pini), risultano adeguate e soprattutto in presenza di terrazzamenti antropici, anche i versanti più acclivi risultano sufficientemente stabili ed i processi erosivi appaiono limitati o nulli. In assenza dei suddetti fattori positivi, l'assetto idrogeologico risulta in rapida evoluzione verso la desertificazione a causa dell'erosione accelerata dei suoli.

Le frane di colamento o scorrimento sono limitate ai versanti di collegamento tra l'altopiano e i fondovalle delle porzioni superiori dei bacini idrografici dei fiumi Gornalunga, Pietra Rossa e di Caltagirone.

Progettazione e Consulenza Ambientale 	ELABORATO RELAZIONE AGRONOMICA E PIANO CULTURALE	PROPONENTE FRI-EL SOLAR Piazza del Grano 3 - 39100 Bolzano (BZ) P.IVA 02023090380 +39 0471324210 - fri-elsolar@legalmail.it
--	--	--

IMPIANTO AGRIVOLTAICO "ASSORO"

PROGETTO PER LA REALIZZAZIONE DI UN IMPIANTO AGRIVOLTAICO DELLA POTENZA DI 38,27 MWp (30 MW IN IMMISSIONE) CON SISTEMA DI ACCUMULO DA 10,00 MW E RELATIVE OPERE DI CONNESSIONE ALLA RTN RICADENTE NEI COMUNI DI ASSORO, RADDUSA E RAMACCA




Carta Geologica nell'intorno dell'opera

Nell'area di progetto dove verranno posti i moduli fotovoltaici il substrato è costituito prevalentemente da:

- 6  **Argille marnose grigio-azzurre (f.ne Licata) LANGHIANO INFERIORE-TORTONIANO SUPERIORE.** Argille, sabbie e conglomerati, bioherme a coralli (membro del Landro) (f.ne Terravecchia); biolititi a coralli (f.ne Baucina); olistostromi a vari livelli (argille brecciate). TORTONIANO SUPERIORE-MESSINIANO INFERIORE
Grey-blue marly clays (Licata fm.). EARLY LANGHIAN-LATE TORTONIAN. Clays, sands and conglomerates, reef limestones (Landro member) (Terravecchia fm.); coral biolithites (Baucina fm.); olistostromes ("argille brecciate") intercalations. LATE TORTONIAN-EARLY MESSINIAN

Nell'area di progetto dove verranno realizzate le opere di rete (SSE, ESS ed RTN) il substrato è costituito prevalentemente da:

- 24  **Argille varicolori inferiori, formazione Polizzi e argille varicolori superiori: argille variegatae caotiche con calcilutiti e calcareniti gradate; blocchi di vulcaniti basiche. CRETACICO-OLIGOCENE**
"Argille varicolori inferiori", Polizzi formation and "argille varicolori superiori"; chaotic variegated shales with calcilutites and graded calcarenites; mafic blocks. CRETACEOUS-OLIGOCENE
- 26  **Flysch numidico "alloctono" (Sottunità di Nicosia e di M. Salici): alternanza caotica di quarzareniti giallastre, argille brune; argille varicolori e marne alla base. OLIGOCENE SUPERIORE-BURDIGALIANO**
"Far travelled" numidian flysch (Nicosia and M. Salici Subunits): chaotic yellowish quartzarenites and brown clays; basal levels of varicoloured clays and marls. LATE OLIGOCENE-BURDIGALIAN

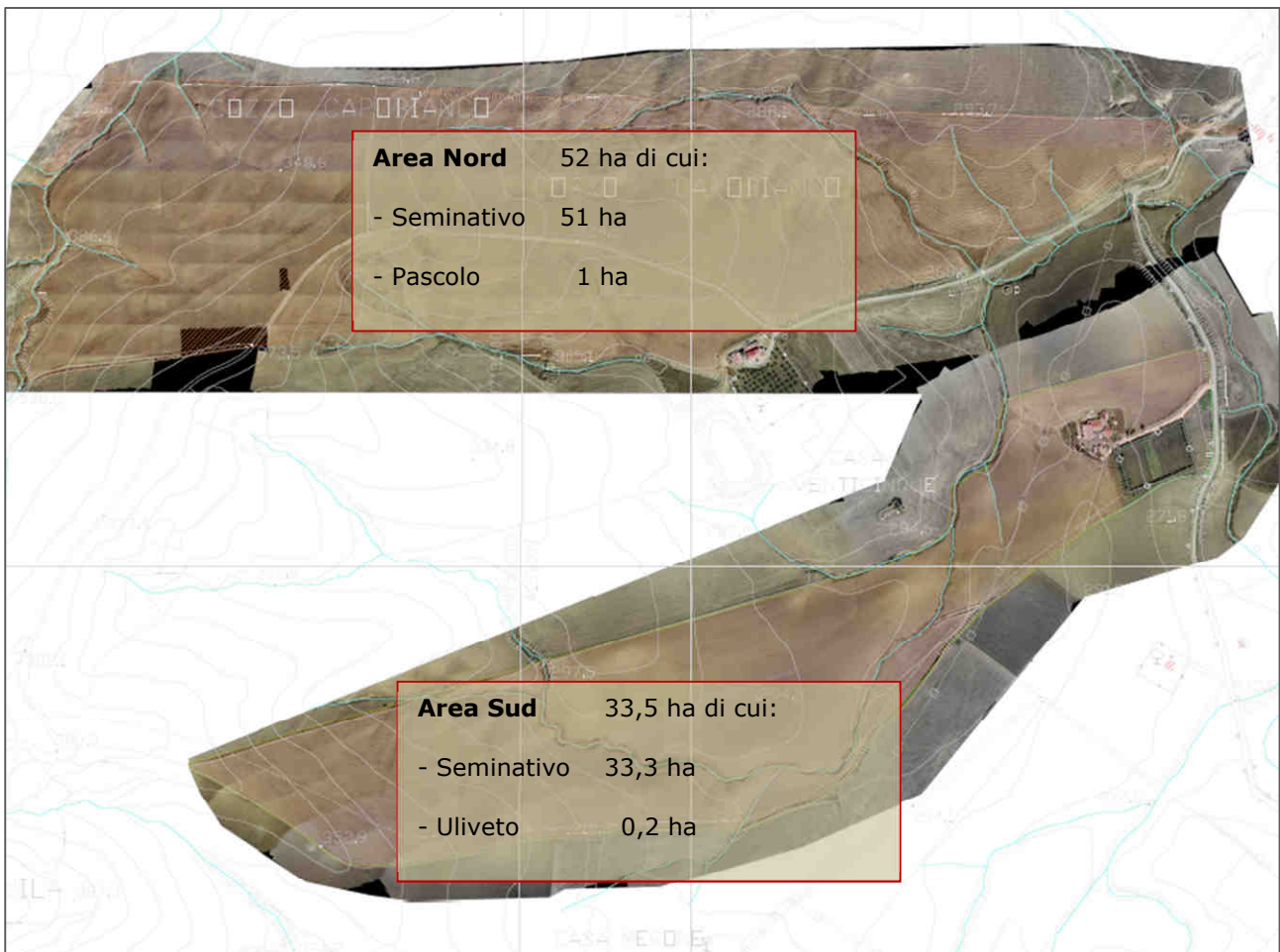
Progettazione e Consulenza Ambientale	ELABORATO	PROPONENTE
	RELAZIONE AGRONOMICA E PIANO CULTURALE	FRI-EL SOLAR Piazza del Grano 3 - 39100 Bolzano (BZ) P.IVA 02023090380 +39 0471324210 - fri-elsolar@legalmail.it

IMPIANTO AGRIVOLTAICO "ASSORO"
 PROGETTO PER LA REALIZZAZIONE DI UN IMPIANTO AGRIVOLTAICO DELLA POTENZA DI 38,27 MWp (30 MW IN IMMISSIONE) CON SISTEMA DI ACCUMULO DA 10,00 MW E RELATIVE OPERE DI CONNESSIONE ALLA RTN RICADENTE NEI COMUNI DI ASSORO, RADDUSA E RAMACCA

3.5 Colture attualmente presenti nelle aree di impianto (stato di fatto)

Le aree entro cui sorgerà l'impianto sono caratterizzate dalla dominanza di seminativi (circa 84 ettari – 98,5%), dalla presenza residuale di pascolo (circa 1,07 ettari) ed uliveti (circa 0,20 ettari), come desunto dai dati castali e verificato con un rilievo aereo delle aree di impianto.

Graficamente lo *stato di fatto* con le colture attualmente praticate nelle aree di progetto è rappresentato nella tavola *FR-ASSORO-AFV-PD-D-4.1.1.0-r0A-R00 "STATO DI FATTO DELLA COMPONENTE AGRICOLA"* di seguito riportato per estratto.



FR-ASSORO-AFV-PD-D-4.1.1.0-r0A-R00 "STATO DI FATTO DELLA COMPONENTE AGRICOLA"

ORDINAMENTO CULTURALE ATTUALE	Zona Nord	Zona Sud	TOTALE [ettari]
Seminativo	50,99	33,29	84,28
Uliveto	--	0,20	0,20
Pascolo	1,07		1,07
TOTALE [ettari]	52,06	33,49	85,55

Progettazione e Consulenza Ambientale	ELABORATO	PROPONENTE
	RELAZIONE AGRONOMICA E PIANO CULTURALE	FRI-EL SOLAR Piazza del Grano 3 - 39100 Bolzano (BZ) P.IVA 02023090380 +39 0471324210 - fri-elsolar@legalmail.it
IMPIANTO AGRIVOLTAICO "ASSORO" PROGETTO PER LA REALIZZAZIONE DI UN IMPIANTO AGRIVOLTAICO DELLA POTENZA DI 38,27 MWp (30 MW IN IMMISSIONE) CON SISTEMA DI ACCUMULO DA 10,00 MW E RELATIVE OPERE DI CONNESSIONE ALLA RTN RICADENTE NEI COMUNI DI ASSORO, RADDUSA E RAMACCA		

4. PIANO CULTURALE PROPOSTO

4.1 Aspetti generali

Come più volte specificato in precedenza, la definizione della soluzione impiantistica per la produzione di energia elettrica con tecnologia fotovoltaica è stata guidata dalla volontà, della Società Proponente, di perseguire la tutela, la salvaguardia e la valorizzazione del contesto agricolo di inserimento dell'impianto, stesso.

La gestione della componente agricola sarà affidata alla Società FRI-EL GREEN HOUSE SRL Società Agricola con la quale il Proponente ha sottoscritto uno specifico accordo che prevede le seguenti attività: individuazione caso per caso della giusta produzione agricola da realizzare come Progetto Agricolo, realizzazione e cura del Progetto Agricolo individuato, mantenimento del progetto Agricolo per almeno 5 anni, manutenzione e cura di tutti i Terreni su cui insisterà il comune Progetto Agrivoltaico.

Nella progettazione dell'impianto è stato pertanto incluso, come parte integrante e inderogabile, dell'iniziativa in progetto stessa, la definizione di un piano di dettaglio di interventi agronomici.

Più precisamente il presente studio agronomico è finalizzato alla:

- *descrizione dello stato dei luoghi*, in relazione alle attività agricole in esso praticate, focalizzandosi sulle aree di particolare pregio agricolo e/o paesaggistico;
- *identificazione delle colture idonee* ad essere coltivate nelle aree libere tra le strutture dell'impianto fotovoltaico e degli accorgimenti gestionali da adottare per le coltivazioni agricole, data la presenza dell'impianto fotovoltaico;
- definizione del *piano colturale e silvo-pastorale a regime* da attuarsi.

In funzione degli esiti di tale studio, sono state previste le seguenti attività con finalità agricole:


- esecuzione di specifiche attività preparatorie del sito, al fine di agevolare l'attività di coltivazione;
- mantenimento e potenziamento delle attività agricole esistenti;
- acquisto dei mezzi agricoli per lo svolgimento delle attività di coltivazione.
- implementazione di nuove attività silvo-pastorali.

4.2 Principali aspetti considerati nella definizione del Piano Colturale

Coltivare in spazi limitati è sempre stata una problematica da affrontare in agricoltura: tutte le colture arboree, ortive ed arbustive sono sempre state praticate seguendo schemi volti all'ottimizzazione della produzione sugli spazi a disposizione, indipendentemente dall'estensione degli appezzamenti; in altri casi, le forti pendenze costringono a realizzare terrazzamenti anche piuttosto stretti per impiantare colture arboree.

Di conseguenza, sono sempre stati compiuti (e si continuano a compiere tutt'ora) studi sui migliori sesti d'impianto e sulla progettazione e lo sviluppo di mezzi meccanici che vi possano accedere agevolmente.

Le problematiche relative alla pratica agricola negli spazi lasciati liberi dall'impianto fotovoltaico si avvicinano, di fatto, a quelle che si potrebbero riscontrare sulla fila e tra le file di un moderno arboreto.

Progettazione e Consulenza Ambientale	ELABORATO	PROPONENTE
	RELAZIONE AGRONOMICA E PIANO COLTURALE	FRI-EL SOLAR Piazza del Grano 3 - 39100 Bolzano (BZ) P.IVA 02023090380 +39 0471324210 - fri-elsolar@legalmail.it

<i>IMPIANTO AGRIVOLTAICO "ASSORO"</i> PROGETTO PER LA REALIZZAZIONE DI UN IMPIANTO AGRIVOLTAICO DELLA POTENZA DI 38,27 MWp (30 MW IN IMMISSIONE) CON SISTEMA DI ACCUMULO DA 10,00 MW E RELATIVE OPERE DI CONNESSIONE ALLA RTN RICADENTE NEI COMUNI DI ASSORO, RADDUSA E RAMACCA
--

4.2.1 Ingombri e caratteristiche degli impianti da installare

Secondo le informazioni fornite dal committente, l'impianto in progetto, del tipo ad inseguimento monoassiale (inseguitori di rollio E-O), prevede l'installazione di strutture di supporto dei moduli fotovoltaici (realizzate in materiale metallico), disposte in direzione Nord-Sud su file parallele ed opportunamente spaziate tra loro (interasse di 9,00 m), per ridurre gli effetti degli ombreggiamenti.

I moduli ruotano sull'asse da Est a Ovest, seguendo l'andamento giornaliero del sole. L'angolo massimo di rotazione dei moduli di progetto è di +/- 55°.

L'altezza dell'asse di rotazione dal suolo è pari ad almeno 2,50 m e può anche raggiungere i 4,00 m.

L'impianto sarà costituito da moduli fotovoltaici posizionati su strutture ad inseguimento monoassiale con inseguimento E-O, ancorate a terra attraverso apposite fondazioni, e connessi elettricamente in stringhe serie/parallelo su inverter centralizzati in bassa tensione.

La struttura degli inseguitori monoassiali di rollio è formata da 3 o 7 campate sulle quali sono adagiati i pannelli disposti su due file.

Grazie a questo sistema la parte mobile è in grado di ruotare intorno ad un asse orizzontale posto ad una altezza da 2,5 a 4,0 m fuori terra, con un angolo di rotazione fino a +/- 60°, garantendo l'ottimizzazione dell'assorbimento dell'energia solare e pertanto una minore occupazione di suolo a parità di energia prodotta.



Rappresentazione grafica del complesso tracker/moduli fotovoltaici

4.2.2 Gestione del suolo

Per il progetto dell'impianto agrovoltaico in esame, considerate le dimensioni relativamente ampie dell'interfila tra le strutture, tutte le lavorazioni del suolo, nella parte centrale dell'interfila, possono essere compiute tramite macchine operatrici convenzionali senza particolari problemi.

A ridosso delle strutture di sostegno saranno coltivate con cotico erboso, costituite da leguminose annuali autoriseminanti, anche in miscuglio con graminacee, i cui benefici indotti sono descritti nel seguito di relazione al paragrafo "Cotico erboso".

Progettazione e Consulenza Ambientale	ELABORATO	PROPONENTE
	RELAZIONE AGRONOMICA E PIANO CULTURALE	FRI-EL SOLAR Piazza del Grano 3 - 39100 Bolzano (BZ) P.IVA 02023090380 +39 0471324210 - fri-elsolar@legalmail.it
<i>IMPIANTO AGRIVOLTAICO "ASSORO"</i> PROGETTO PER LA REALIZZAZIONE DI UN IMPIANTO AGRIVOLTAICO DELLA POTENZA DI 38,27 MWp (30 MW IN IMMISSIONE) CON SISTEMA DI ACCUMULO DA 10,00 MW E RELATIVE OPERE DI CONNESSIONE ALLA RTN RICADENTE NEI COMUNI DI ASSORO, RADDUSA E RAMACCA		

Per rendere i terreni in cui è prevista la realizzazione dell'impianto fotovoltaico idonei alla coltivazione, prima dell'inizio delle attività di installazione delle strutture di sostegno, si effettuerà su di essi un'operazione di scasso a media profondità (0,60-0,70 m) mediante ripper più rapido e molto meno dispendioso rispetto all'aratro da scasso - e concimazione di fondo, con stallatico pellettato in quantità comprese tra i 30,00 e i 40,00 q/ha, per poi procedere all'amminutamento del terreno con frangizolle ed al livellamento mediante livellatrice a controllo laser o satellitare.

Questo potrà garantire un notevole apporto di sostanza organica al suolo che influirà sulla buona riuscita delle coltivazioni che si intendono praticare in futuro. Tale operazione, se fosse effettuata ad impianto già installato, sarebbe incompleta in quanto sarebbe possibile praticarla solo nelle interfile.

Per quanto concerne le lavorazioni periodiche del terreno dell'interfila, quali aratura, erpicatura o rullatura, queste vengono generalmente effettuate con mezzi che presentano un'altezza da terra molto ridotta, pertanto potranno essere utilizzate varie macchine operatrici presenti in commercio senza particolari difficoltà, in quanto ne esistono di tutte le larghezze e per tutte le potenze meccaniche.

Le lavorazioni periodiche del suolo, in base agli attuali orientamenti, è consigliabile che si effettuino a profondità non superiori a 40,00 cm.

4.2.3 Ombreggiamento

L'esposizione diretta ai raggi del sole è fondamentale per la buona riuscita di qualsiasi produzione agricola. L'impianto in progetto, ad inseguimento mono-assiale, di fatto mantiene l'orientamento dei moduli in posizione perpendicolare a quella dei raggi solari, proiettando delle ombre sull'interfila che saranno tanto più ampie quanto più basso sarà il sole all'orizzonte.

Sulla base delle simulazioni degli ombreggiamenti per tutti i mesi dell'anno, elaborate dalla Società, si è potuto constatare che la porzione centrale dell'interfila, nei mesi da maggio ad agosto, presenta tra le 7 e le 8 ore di piena esposizione al sole.

Naturalmente nel periodo autunno-vernino, in considerazione della minor altezza del sole all'orizzonte e della brevità del periodo di illuminazione, le ore luce risulteranno inferiori.

A questo bisogna aggiungere anche una minore quantità di radiazione diretta per via della maggiore nuvolosità media che si manifesta (ipotizzando andamenti climatici regolari per l'area in esame) nel periodo invernale.


Pertanto è opportuno praticare prevalentemente colture che svolgano il ciclo riproduttivo e la maturazione nel periodo primaverile/estivo.

Bene però considerare che l'ombreggiamento creato dai moduli fotovoltaici non crea soltanto svantaggi alle colture: si rivela infatti eccellente per quanto riguarda la riduzione dell'evapotraspirazione, considerando che nei periodi più caldi dell'anno le precipitazioni avranno una maggiore efficacia.

4.2.4 Meccanizzazione e spazi di manovra

Date le dimensioni e le caratteristiche dell'appezzamento, non si può di fatto prescindere da una totale o quasi totale meccanizzazione delle operazioni agricole, che permette una maggiore rapidità ed efficacia degli interventi ed a costi minori.

Come già esposto prima, l'interasse tra una struttura e l'altra di moduli è pari a 10 m, e lo spazio libero tra una schiera e l'altra di moduli fotovoltaici varia da un minimo di 4,16 m (quando i moduli sono disposti in

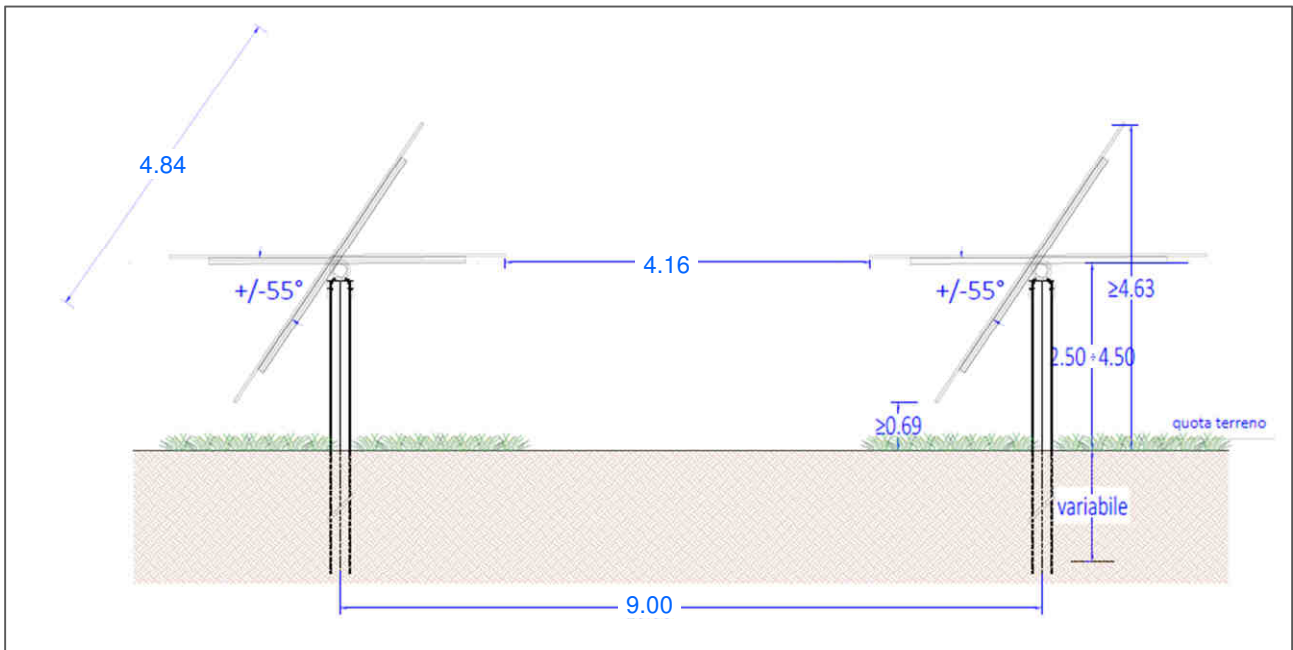
Progettazione e Consulenza Ambientale	ELABORATO	PROPONENTE
	RELAZIONE AGRONOMICA E PIANO CULTURALE	FRI-EL SOLAR Piazza del Grano 3 - 39100 Bolzano (BZ) P.IVA 02023090380 +39 0471324210 - fri-elsolar@legalmail.it

IMPIANTO AGRIVOLTAICO "ASSORO"

PROGETTO PER LA REALIZZAZIONE DI UN IMPIANTO AGRIVOLTAICO DELLA POTENZA DI 38,27 MWp (30 MW IN IMMISSIONE) CON SISTEMA DI ACCUMULO DA 10,00 MW E RELATIVE OPERE DI CONNESSIONE ALLA RTN RICADENTE NEI COMUNI DI ASSORO, RADDUSA E RAMACCA

posizione parallela al suolo, – tilt pari a 0° - ovvero nelle ore centrali della giornata) ad un massimo di 6,25 m (quando i moduli hanno un tilt pari a 55°, ovvero nelle primissime ore della giornata o al tramonto).

L'ampiezza dell'interfila consente pertanto un facile passaggio delle macchine trattrici, considerato che le più grandi in commercio, non possono avere una carreggiata più elevata di 2,50 m, per via della necessità di percorrere tragitti anche su strade pubbliche.



Strutture sostegno moduli – sezione schematica

5GN




DIMENSIONI E PESI	UNITÀ	5GV	5GN	5GF	5GF VERSIONE LARGA
Passo 4 ruote motrici	mm			2.148	
Lunghezza totale con barra di traino senza portazavorre anteriore	mm			3.857	
Lunghezza totale con portazavorre anteriore, zavorre anteriori e barra di traino	mm			4.283	
Altezza dal centro dell'assale posteriore al tetto della cabina	mm			1.830	
Altezza centrale dall'assale posteriore alla sommità della struttura di protezione (ROPS)	mm			1.952	
Distanza dal suolo con 4 ruote motrici, min - max	mm	207 - 324	239 - 326	243 - 330	236 - 336
Larghezza totale posteriore con 4 ruote motrici, min - max	mm	991 - 1.676	1.257 - 1.822	1.303 - 1.951	Fino a 2.194
Peso totale con 2 ruote motrici e senza cabina	kg	n.d.	n.d.	2.675	n.d.
Peso totale con 2 ruote motrici e cabina	kg	2.655	2.715	2.775	n.d.
Peso totale con 4 ruote motrici e senza cabina	kg	n.d.	n.d.	2.935	3.025
Peso totale con 4 ruote motrici e cabina	kg	2.915	2.975	3.035	3.125
Carico massimo consentito (2 ruote motrici/4 ruote motrici)	kg	4.100/4.100	4.200/4.400	4.200/4.400	-/4.400

Dimensioni e caratteristiche delle trattrici in commercio

Qualche problematica potrebbe essere associata alle macchine operatrici (trainate o portate), che hanno delle dimensioni maggiori, ma come analizzato nei paragrafi seguenti, esistono in commercio macchine di dimensioni idonee ad operare negli spazi liberi tra le interfile.

Per quanto riguarda gli spazi di manovra a fine corsa (le c.d. capezzagne), questi devono essere sempre non inferiori ai 8,00 m tra la fine delle interfile e la recinzione perimetrale del terreno.

Progettazione e Consulenza Ambientale	ELABORATO	PROPONENTE
	RELAZIONE AGRONOMICA E PIANO CULTURALE	FRI-EL SOLAR Piazza del Grano 3 - 39100 Bolzano (BZ) P.IVA 02023090380 +39 0471324210 - fri-elsolar@legalmail.it

IMPIANTO AGRIVOLTAICO "ASSORO"

PROGETTO PER LA REALIZZAZIONE DI UN IMPIANTO AGRIVOLTAICO DELLA POTENZA DI 38,27 MWp (30 MW IN IMMISSIONE) CON SISTEMA DI ACCUMULO DA 10,00 MW E RELATIVE OPERE DI CONNESSIONE ALLA RTN RICADENTE NEI COMUNI DI ASSORO, RADDUSA E RAMACCA

4.2.5 *Presenza di cavidotti interrati*

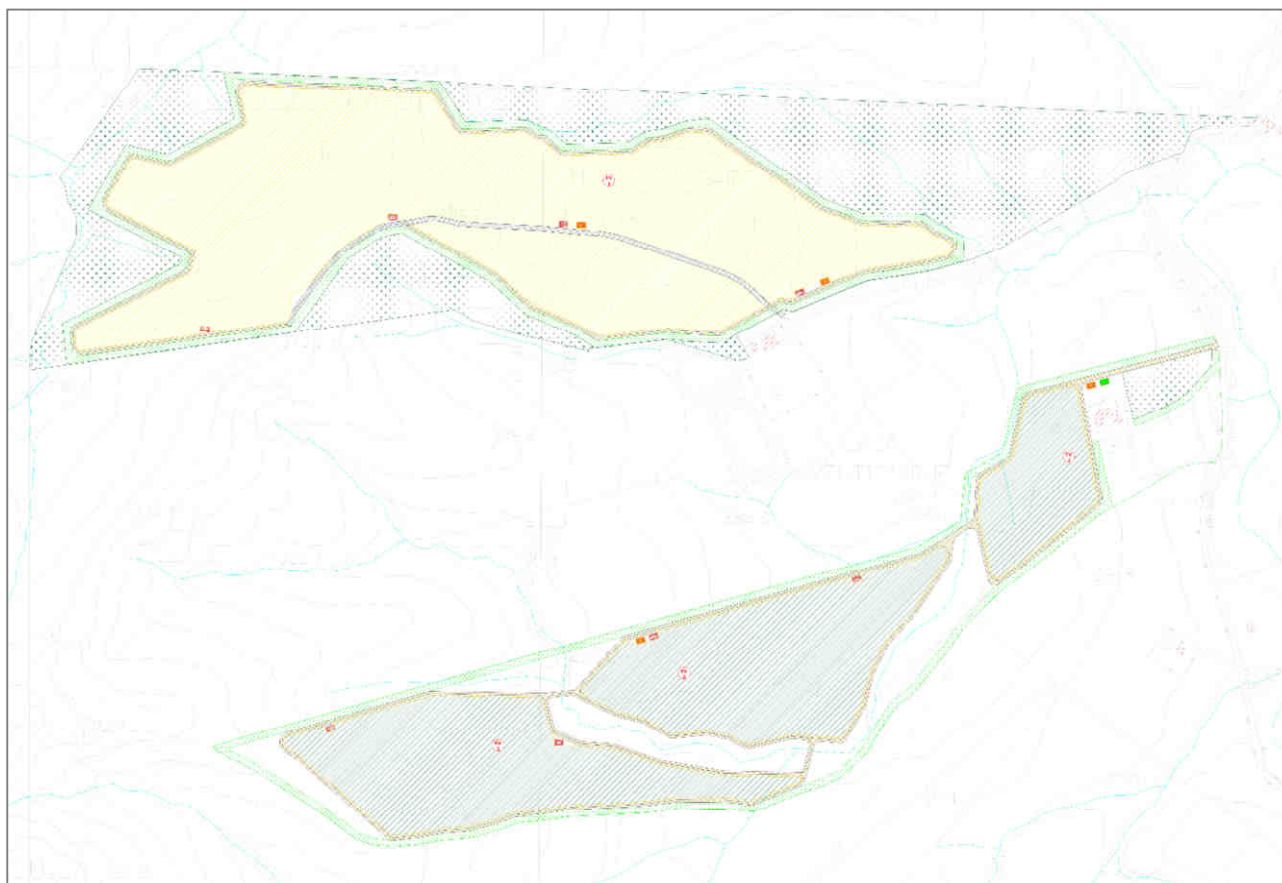
La presenza dei cavi interrati nell'area dell'impianto fotovoltaico non rappresenta una problematica per l'effettuazione delle lavorazioni periodiche del terreno durante la fase di esercizio dell'impianto fotovoltaico. Infatti queste lavorazioni non raggiungono mai profondità superiori a 40 cm, mentre i cavi interrati saranno posati ad una profondità minima di 80 cm.

4.3 **Definizione del piano culturale e delle attività agricole**


Per la definizione del piano culturale sono state valutate diverse tipologie di colture potenzialmente coltivabili, facendo una distinzione tra:

- *aree coltivabili tra le strutture di sostegno (interfile);*
- *aree della fascia arborea perimetrale;*
- *aree che verranno utilizzate solo per scopo agricolo, silvo-pastorale e assimilabile;*
- *aree che saranno destinate ad interventi di forestazione.*

Sono state analizzate le soluzioni culturali praticabili, identificando per ciascuna i pro e i contro. Al termine della fase di valutazione sono state identificate le colture che potenzialmente potranno essere praticate tra le interfile (e le relative estensioni) e sotto i moduli fotovoltaici nonché la tipologia di essenze che saranno impiantate per la fascia arborea perimetrale di mitigazione nonché le attività necessarie alla realizzazione delle aree destinate all'apicoltura.

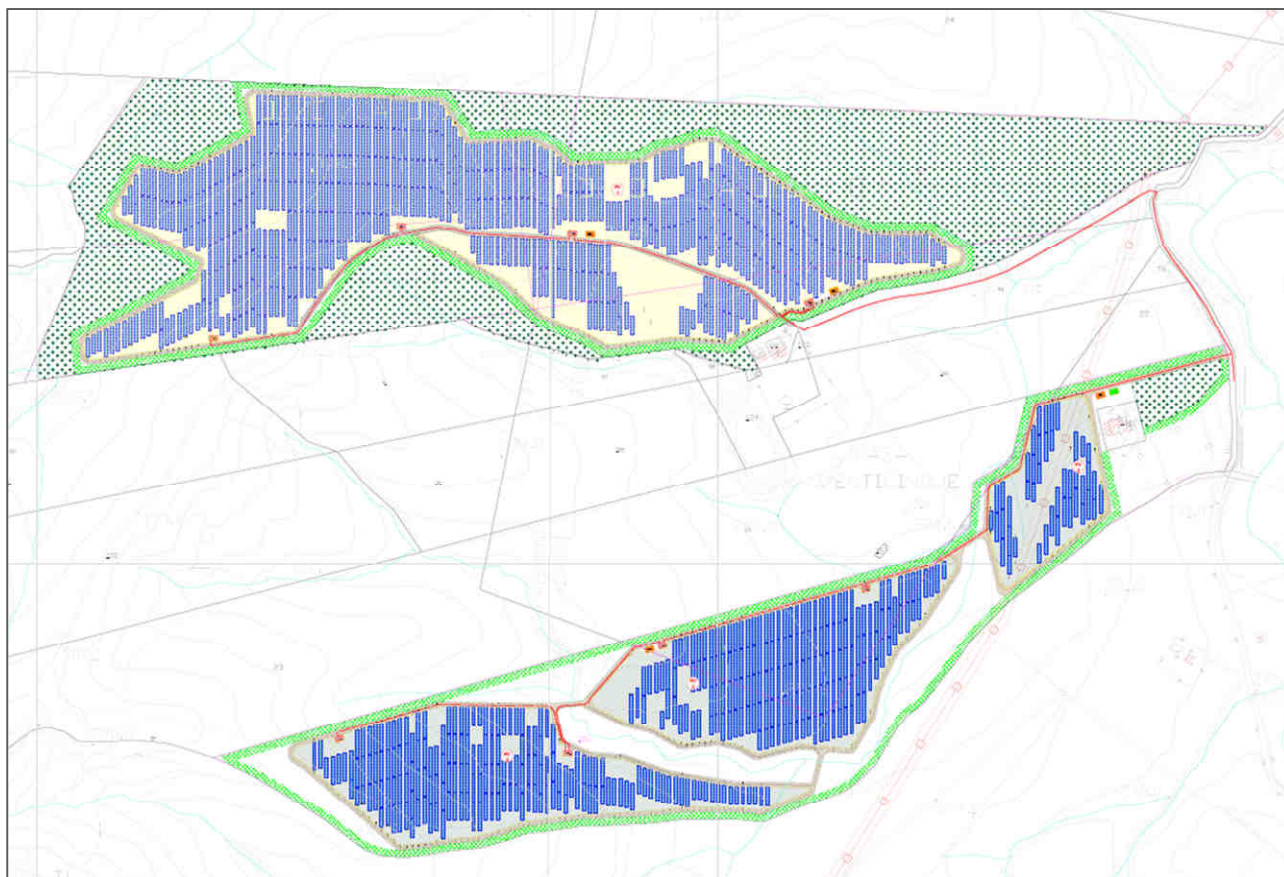


*Rappresentazione grafica del piano culturale e delle attività agricole
(Tavola FR-ASSORO-AFV-PD-D-4.1.2.0-r0A-R00-STATO FUTURO DELLA COMPONENTE AGRICOLA)*

Progettazione e Consulenza Ambientale	ELABORATO	PROPONENTE
	RELAZIONE AGRONOMICA E PIANO CULTURALE	FRI-EL SOLAR Piazza del Grano 3 - 39100 Bolzano (BZ) P.IVA 02023090380 +39 0471324210 - fri-elsolar@legalmail.it

IMPIANTO AGRIVOLTAICO "ASSORO"
 PROGETTO PER LA REALIZZAZIONE DI UN IMPIANTO AGRIVOLTAICO DELLA POTENZA DI 38,27 MWp (30 MW IN IMMISSIONE) CON SISTEMA DI ACCUMULO DA 10,00 MW E RELATIVE OPERE DI CONNESSIONE ALLA RTN RICADENTE NEI COMUNI DI ASSORO, RADDUSA E RAMACCA


Nella precedente figura sono rappresentate le aree presso cui sarà data attuazione al piano culturale e che caratterizzano la componente agricola del presente progetto.



*Lay-out generale con rappresentazione dei campi fotovoltaici e del piano culturale
 (Tavola FR-ASSORO-AFV-PD-D-1.6.0.0-r0A-R00- LAY-OUT GENERALE DELL'IMPIANTO AGROVOLTAICO)*

Le tabelle ed i grafici seguenti mostrano le superfici che saranno interessate a regime dai vari interventi agricoli previsti in progetto e le relative percentuali di incidenza rispetto alla superficie catastale disponibile.

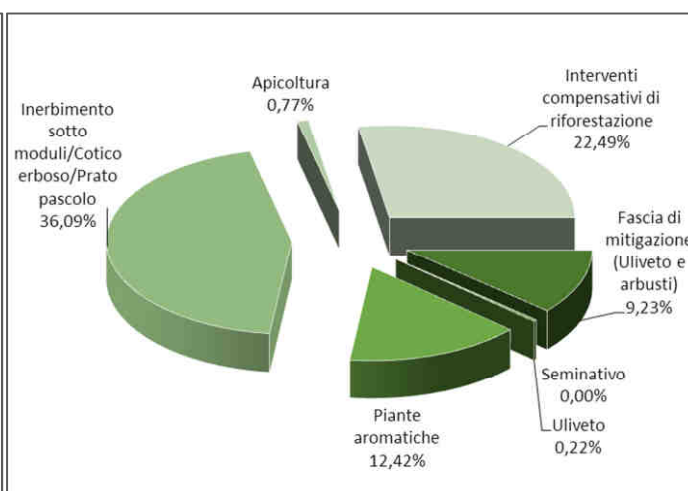
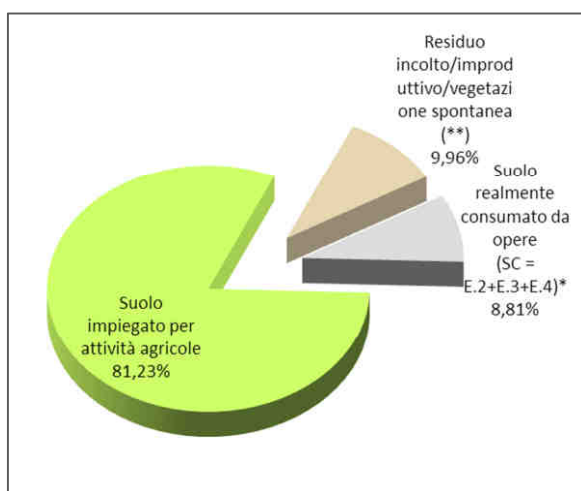
Descrizione	AREE IMPIANTO			TOTALI [ettari]	Incidenza [%]
	Area Nord	Area Sud	SSE+ESS		
SD Superficie disponibile	52,06	33,49	4,84	90,40	
SC Suolo realmente consumato da opere (SC = E.2+E.3+E.4)*	2,83	3,05	2,09	7,97	8,81%
SA Suolo impiegato per attività agricole	48,35	23,64	1,44	73,43	81,23%
R Residuo incolto/improduttivo/vegetazione spontanea (**)	0,88	6,80	1,32	9,00	9,96%

Progettazione e Consulenza Ambientale	ELABORATO	PROPONENTE
 EnvLab <small>Environment Engineering Ltd.</small>	RELAZIONE AGRONOMICA E PIANO CULTURALE	FRI-EL SOLAR Piazza del Grano 3 - 39100 Bolzano (BZ) P.IVA 02023090380 +39 0471324210 - fri-elsolar@legalmail.it

IMPIANTO AGRIVOLTAICO "ASSORO"

PROGETTO PER LA REALIZZAZIONE DI UN IMPIANTO AGRIVOLTAICO DELLA POTENZA DI 38,27 MWp (30 MW IN IMMISSIONE) CON SISTEMA DI ACCUMULO DA 10,00 MW E RELATIVE OPERE DI CONNESSIONE ALLA RTN RICADENTE NEI COMUNI DI ASSORO, RADDUSA E RAMACCA

Descrizione		AREE IMPIANTO			TOTALI [ettari]	Incidenza [%]
		Area Nord	Area Sud	SSE+ESS		
SD Superficie disponibile		52,06	33,49	4,84	90,40	
COMPONENTE ENERGETICA	E.1 Massima proiezione dei moduli fotovoltaici sul piano di campagna	10,88	7,31	0,00	18,19	20,12%
	E.2 Viabilità interna e piazzali (*)	2,74	2,95	0,00	5,69	6,29%
	E.3 SSE - Sottostazione elettrica + ESS - Sistema di storage (*)	0,00	0,00	2,09	2,09	2,31%
	E.4 Altre componenti (Power Station, Control Room, MTR, Cabine)*	0,09	0,11	0,00	0,20	0,22%
	SE Superfici Componente energetica	13,71	10,36	2,09	26,15	28,93%
	SC Suolo realmente consumato da opere (SC = E.2+E.3+E.4)*	2,83	3,05	2,09	7,97	8,81%
COMPONENTE AGRICOLA	A.1 Fascia di mitigazione (Uliveto e arbusti)	3,43	3,47	1,44	8,34	9,23%
	A.2 Seminativo				0,00	0,00%
	A.3 Uliveto		0,20		0,20	0,22%
	A.4 Piante aromatiche		11,23		11,23	12,42%
	A.5 Inerbimento sotto moduli/Cotico erboso/Prato pascolo	25,32	7,31		32,63	36,09%
	A.6 Apicoltura		0,70		0,70	0,77%
	A.7 Interventi compensativi di riforestazione	19,60	0,73		20,33	22,49%
	SA Suolo impiegato per attività agricole	48,35	23,64	1,44	73,43	81,23%



In particolare si evidenzia che l'81,23% della superficie catastale sarà interessata da attività agricole.

Di seguito sono trattati gli aspetti salienti di ogni singola tipologia culturale indicata nel piano culturale da attuarsi nelle aree di impianto in sinergia con la componente energetica.

Progettazione e Consulenza Ambientale	ELABORATO	PROPONENTE
	RELAZIONE AGRONOMICA E PIANO CULTURALE	FRI-EL SOLAR Piazza del Grano 3 - 39100 Bolzano (BZ) P.IVA 02023090380 +39 0471324210 - fri-elsolar@legalmail.it
IMPIANTO AGRIVOLTAICO "ASSORO" PROGETTO PER LA REALIZZAZIONE DI UN IMPIANTO AGRIVOLTAICO DELLA POTENZA DI 38,27 MWp (30 MW IN IMMISSIONE) CON SISTEMA DI ACCUMULO DA 10,00 MW E RELATIVE OPERE DI CONNESSIONE ALLA RTN RICADENTE NEI COMUNI DI ASSORO, RADDUSA E RAMACCA		

4.3.1 Copertura con manto erboso

La coltivazione tra filari con essenze da manto erboso è da sempre praticata in arboricoltura e in viticoltura, al fine di compiere una gestione del terreno che riduca al minimo il depauperamento di questa risorsa “non rinnovabile” e, al tempo stesso, offre alcuni vantaggi per l’allevamento degli ovini.

Una delle tecniche di gestione del suolo ecocompatibile è rappresentata dall’inerbimento, che consiste nella semplice copertura del terreno con un cotico erboso.

La coltivazione del manto erboso può essere praticata con successo non solo in arboricoltura, ma anche tra le interfile dell’impianto fotovoltaico; anzi, la coltivazione tra le interfile è meno condizionata da alcuni fattori (come ad esempio non vi è la competizione idrica-nutrizionale con l’albero) e potrebbe avere uno sviluppo ideale.

Considerate le caratteristiche tecniche dell’impianto fotovoltaico (ampi spazi tra le interfile, ma maggiore ombreggiamento in prossimità delle strutture di sostegno, con limitazione per gli spazi di manovra), si opterà per un tipo di **inerbimento totale**, ovvero il cotico erboso si manterrà su tutta la superficie, per aumentare l’infiltrazione dell’acqua piovana ed evitare lo scorrimento superficiale.


L’inerbimento tra le interfile sarà di tipo **artificiale** (non naturale, costituito da specie spontanee), ottenuto dalla semina di miscugli di 2-3 specie ben selezionate, che richiedono pochi interventi per la gestione. In particolare si opterà per le seguenti specie:

- *Trifolium subterraneum* (comunemente detto trifoglio) o *Vicia sativa* (veccia) per quanto riguarda le leguminose;
- *Hordeum vulgare L. (orzo)* e *Avena sativa L.* per quanto riguarda le graminacee.

Il ciclo di lavorazione del manto erboso tra le interfile prevede pertanto le seguenti fasi:

- In tarda primavera/inizio estate si praticheranno una o due lavorazioni a profondità ordinaria del suolo. Questa operazione, compiuta con piante ancora allo stato fresco, viene detta “sovescio” ed è di fondamentale importanza per l’apporto di sostanza organica al suolo; grazie alla presenza del pascolo tale operazione è svolta in modo naturale, attraverso lo sterco degli ovini.
- Semina, eseguita con macchine agricole convenzionali, nel periodo invernale. Per la semina si utilizzerà una seminatrice di precisione avente una larghezza di massimo 4,0 m, dotata di un serbatoio per il concime che viene distribuito in fase di semina.
- Fase di sviluppo del cotico erboso nel periodo autunnale/invernale. La crescita del manto erboso permette di beneficiare del suo effetto protettivo nei confronti dell’azione battente della pioggia e dei processi erosivi e nel contempo consente la transitabilità nell’impianto anche in caso di pioggia (nel caso vi fosse necessità del passaggio di mezzi per lo svolgimento delle attività di manutenzione dell’impianto fotovoltaico e di pulitura dei moduli);
- Ad inizio primavera non è opportuno procedere con la trinciatura del cotico erboso poiché l’area è destinata al pascolo.

Le coperture con manto erboso, come dice la parola stessa, sono delle colture di copertura, generalmente si utilizzano due o più specie, le cui principali caratteristiche non sono quelle di dare dei benefici economici direttamente e nell’immediato, bensì indirettamente ed in un lasso di tempo più ampio, attraverso il

Progettazione e Consulenza Ambientale	ELABORATO	PROPONENTE
	RELAZIONE AGRONOMICA E PIANO CULTURALE	FRI-EL SOLAR Piazza del Grano 3 - 39100 Bolzano (BZ) P.IVA 02023090380 +39 0471324210 - fri-elsolar@legalmail.it

<p>IMPIANTO AGRIVOLTAICO "ASSORO"</p> <p>PROGETTO PER LA REALIZZAZIONE DI UN IMPIANTO AGRIVOLTAICO DELLA POTENZA DI 38,27 MWp (30 MW IN IMMISSIONE) CON SISTEMA DI ACCUMULO DA 10,00 MW E RELATIVE OPERE DI CONNESSIONE ALLA RTN RICADENTE NEI COMUNI DI ASSORO, RADDUSA E RAMACCA</p>
--


miglioramento ed il riequilibrio delle caratteristiche del terreno, condizioni mediante le quali risulta possibile l'ottenimento di produzioni più elevate e di qualità superiore.

I vantaggi sono i seguenti:

- Aumento della sostanza organica: salvaguardano ed aumentano il contenuto della sostanza organica e di composti umici stabili del terreno, grazie alla riduzione delle lavorazioni ed alla biomassa formata, accrescono la disponibilità degli elementi nutritivi delle piante le quali se opportunamente micorrizzate saranno in grado di assorbire l'alimento direttamente dalla sostanza organica invece che solo dalla soluzione circolante.
- Fissazione dell'azoto: in presenza di leguminose opportunamente inoculate, e attraverso il pascolo viene favorita la creazione e la disponibilità di riserve di azoto a lenta cessione, nonché di fosforo e potassio assimilabile.
- Maggior resistenza del terreno: proteggono il suolo dalle piogge battenti che tendono a peggiorarne la struttura e riducono nelle aree collinari i fenomeni di ruscellamento e di erosione; tra l'altro, rallentano la velocità dell'acqua meteorica, permettendone una maggiore infiltrazione e quindi la costituzione di una maggiore riserva idrica.
- Maggior composizione nella flora batterica e fungina: contribuiscono alla formazione di un terreno sano e più vivo, in virtù della composizione di una flora batterica e fungina più equilibrate, in cui risultano aumentati gli organismi antagonisti e predatori a scapito di quelli dannosi.
- Ostacolo e competizione delle malerbe: Un più basso sviluppo delle malerbe, rispetto ad un terreno nudo; in particolare, le radici di alcune cover crops, come la Senape e la Faceliatanacetifolia, liberano sostanze che inibiscono fortemente la crescita delle infestanti.
- Recupero elementi nutritivi: minore lisciviazione degli elementi nutritivi durante i mesi piovosi, specie l'azoto, in quanto assorbiti dalle cover crops che successivamente con il loro interrimento li rimetteranno in circolo sotto forma organica.

Di seguito valori di biomassa aerea, azoto e lunghezza del periodo di crescita per alcune fra le più comuni specie leguminose coltivate:

Specie	Biomassa (t ha ⁻¹ s.s).	Contenuto di azoto (Kg ha ⁻¹)	Periodo di crescita (mesi)
Trifolium subterraneum L var Daliak	5.6	140	6
Trifolium subterraneum L var . Nuba	6.8	206	6
Trifolium subterraneum L var . Clare	6.3	209	6
Medicago rugosa Desr.	4.5	136	6
Medicago truncatella Gaer. var Sephi	10.6	327	6
Medicago scutellata Mill. var. Kelson.	9.5	282	6
Medicago scutellata Mill.var. Sava.	13.6	376	6
Vicia villosa Roth.	6.6	203	6
Lolium multiflorum L. Lam	5.7	196	6
Vicia sativa L.	5.6	142	6

Progettazione e Consulenza Ambientale	ELABORATO	PROPONENTE
	RELAZIONE AGRONOMICA E PIANO COLTURALE	FRI-EL SOLAR Piazza del Grano 3 - 39100 Bolzano (BZ) P.IVA 02023090380 +39 0471324210 - fri-elsolar@legalmail.it

<p>IMPIANTO AGRIVOLTAICO "ASSORO"</p> <p>PROGETTO PER LA REALIZZAZIONE DI UN IMPIANTO AGRIVOLTAICO DELLA POTENZA DI 38,27 MWp (30 MW IN IMMISSIONE) CON SISTEMA DI ACCUMULO DA 10,00 MW E RELATIVE OPERE DI CONNESSIONE ALLA RTN RICADENTE NEI COMUNI DI ASSORO, RADDUSA E RAMACCA</p>
--

4.3.2 Colture per la fienagione

Questa opzione è di fatto un complemento di quella analizzata al paragrafo precedente: è infatti possibile utilizzare le stesse colture seminate per l'erbaio al fine di praticare la fienagione. In buona sostanza, al posto della trinciatura verranno praticati lo sfalcio, l'asciugatura e l'imballatura del prodotto.

Si farà pertanto ricorso ad un mezzo meccanico, la falciacondizionatrice, che effettuerà lo sfalcio, convogliando il prodotto tra due rulli in gomma sagomati che ne effettuano lo schiacciamento e disponendolo poi, grazie a due semplici alette, in andane (striscie di fieno disposte ordinatamente sul terreno). In commercio vi sono falciacondizionatrici con larghezza di taglio da 3,50 m che sono perfettamente utilizzabili tra le interfile dell'impianto fotovoltaico.

Completate queste operazioni e terminata la fase di asciugatura, si procederà con l'imballatura del fieno, che verrà effettuata circa 7-10 giorni dopo lo sfalcio, utilizzando una rotoimballatrice (macchina che lavora in asse con la macchina trattrice e pertanto idonea per muoversi tra le interfile).

Questa macchina imballerà il prodotto in balle cilindriche (rotoballe), da 1,50-1,80 m di diametro e 1,00 m di altezza. Si sceglierà in un secondo momento se utilizzare una rotoimballatrice a camera fissa o a camera variabile.

La differenza consiste nel fatto che quella a camera fissa imballa il prodotto sempre con le stesse modalità, mentre quella a camera variabile consente di produrre balle con dimensioni, pesi e densità variabili in funzione del prodotto raccolto.



Rotopresse a camera variabile




Rotopresse a camera fissa

Dato il peso delle rotoballe (in genere pari a 250 kg), per la rimozione e la movimentazione sarà necessario utilizzare un trattore dotato di sollevatore anteriore a forche e, visti gli spazi a disposizione tra le interfile la rimozione del fieno imballato non richiederà particolari manovre per essere caricato su un camion o rimorchio che verrà posizionato alla fine dell'interfila.

Il prezzo di vendita del fieno di prima scelta si aggira attualmente su cifre comprese tra 0,10 e 0,20 €/kg, che, con una produzione per ettaro pari a 25-30 t (su superficie libera), equivarrebbe ad una PLV (Produzione Lorda Vendibile) pari a 2.500-3.000 €/ha. Parte del fieno viene destinato all'allevamento di ovini presente in tale impianto e una parte viene venduta.

Con la presenza dell'impianto fotovoltaico, la superficie disponibile è nell'ordine del 60% rispetto alla superficie completamente libera, che equivale ad una PLV di circa 1.900-2.300 €/ha; si tratta di una cifra non elevata ma, considerata la bassa complessità della coltura e l'estensione agricola disponibile, determinerà una redditività accettabile.

Progettazione e Consulenza Ambientale	ELABORATO	PROPONENTE
	RELAZIONE AGRONOMICA E PIANO CULTURALE	FRI-EL SOLAR Piazza del Grano 3 - 39100 Bolzano (BZ) P.IVA 02023090380 +39 0471324210 - fri-elsolar@legalmail.it

IMPIANTO AGRIVOLTAICO "ASSORO"
 PROGETTO PER LA REALIZZAZIONE DI UN IMPIANTO AGRIVOLTAICO DELLA POTENZA DI 38,27 MWp (30 MW IN IMMISSIONE) CON SISTEMA DI ACCUMULO DA 10,00 MW E RELATIVE OPERE DI CONNESSIONE ALLA RTN RICADENTE NEI COMUNI DI ASSORO, RADDUSA E RAMACCA

4.3.3 Piante aromatiche e officinali a raccolta meccanica

Rosmarino

Una coltura interessante che potrà essere praticata sia tra le interfile dell'oliveto posto nella fascia perimetrale dell'impianto che tra i filari di moduli fotovoltaici è il *Rosmarinus officinalis*. Si tratta di un arbusto perenne sempreverde e cespuglioso, unico rappresentante del suo genere nella famiglia delle *Labiatae*.

Il *Rosmarinus officinalis* è originario di tutto il bacino del Mediterraneo, in particolare delle zone costiere. Lo si ritrova, allo stato spontaneo, principalmente su terreni aridi e soleggati. Entra a far parte della macchia mediterranea, colonizzando scogliere e anfratti tra le rocce. È diffuso dal livello del mare fino a 650 metri di altitudine. L'impollinazione avviene quasi sempre ad opera di insetti. In particolare le api e i bombi vengono fortemente attirati dai fiori e dal profumo emanato da questa pianta.


L'apparato radicale è molto sviluppato, fibroso e resistente, e consente alla pianta di vivere in terreni aridi, poveri e siccitosi. È molto utile per rendere più compatti i terreni e evitare le frane.



Un tipico campo di rosmarino

Per quanto riguarda l'esposizione, il rosmarino è una pianta che sta bene al sole o a mezz'ombra. Si tratta di una pianta mediterranea che ha bisogno di caldo, secco e sole ma anche in mezz'ombra cresce senza problemi se almeno le temperature sono buone ed il suolo non eccessivamente umido. Il *Rosmarinus officinalis* non necessita di terreni particolarmente ricchi, crescendo bene anche in terreni poveri e calcarei. Si mette a dimora nel mese di marzo aprile. Il rosmarino non è sotto questo aspetto una pianta esigente. Vive molto bene nei substrati sciolti e ben drenati, anche sabbiosi. Predilige un pH alcalino e terreni caratterizzati dalla presenza di buone quantità di calcio.

Un arbusto in salute può rimanere fiorito per buona parte dell'anno, specialmente dove gli inverni non sono particolarmente freddi. Teniamo presente però che sotto l'aspetto della stagionalità il rosmarino si comporta

Progettazione e Consulenza Ambientale	ELABORATO	PROPONENTE
	RELAZIONE AGRONOMICA E PIANO CULTURALE	FRI-EL SOLAR Piazza del Grano 3 - 39100 Bolzano (BZ) P.IVA 02023090380 +39 0471324210 - fri-elsolar@legalmail.it

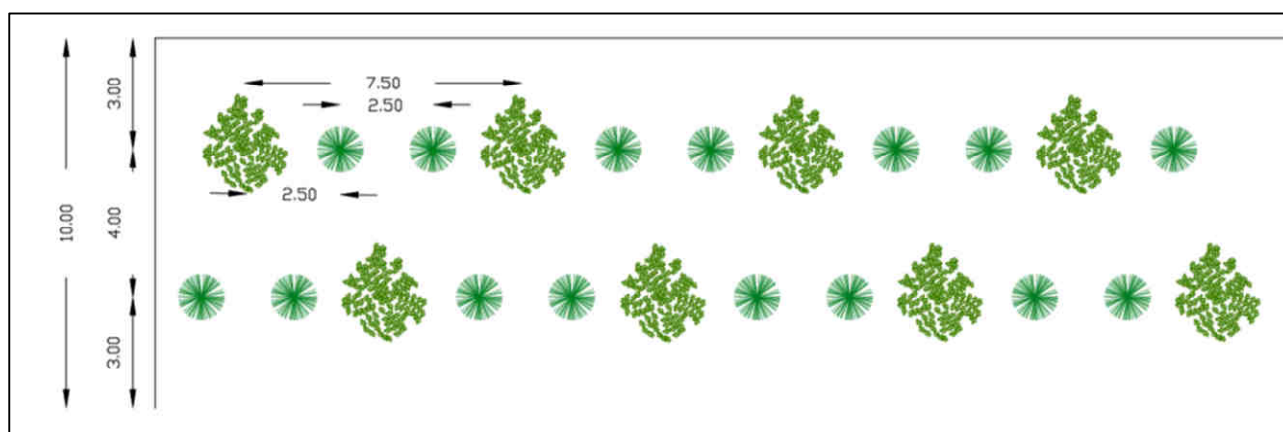
IMPIANTO AGRIVOLTAICO "ASSORO"

PROGETTO PER LA REALIZZAZIONE DI UN IMPIANTO AGRIVOLTAICO DELLA POTENZA DI 38,27 MWp (30 MW IN IMMISSIONE) CON SISTEMA DI ACCUMULO DA 10,00 MW E RELATIVE OPERE DI CONNESSIONE ALLA RTN RICADENTE NEI COMUNI DI ASSORO, RADDUSA E RAMACCA

in maniera particolare. Dove gli inverni risultano miti e le estati invece molto calde la pianta presenta il fenomeno della estivazione. Questo significa che durante i mesi di luglio e agosto entra in un periodo di riposo vegetativo. Smette di crescere e di fiorire per conservare le forze per stagioni meno estreme. È invece capace di rimanere attivo e fiorito per tutto il resto dell'anno. In aree con estati meno arroventate il riposo vegetativo si ha invece durante i mesi invernali.

Il rosmarino è capace di resistere bene all'aridità e, come nel suo ambiente naturale, spesso per sopravvivere gli è sufficiente l'umidità presente nell'aria. In linea generale, per piante in piena terra, dovremo ricorrere ad irrigazioni solo durante il primo anno dalla messa a dimora distribuendo abbondante acqua ogni circa 15 giorni, in mancanza di precipitazioni. Passato questo periodo interverremo solo in caso di siccità molto prolungate durante i mesi caldi, senza tenere presente i brevi scrosci di pioggia, anche abbondanti (che spesso non riescono a penetrare in profondità, venendo quasi completamente dilavati).

Il periodo migliore per la messa a dimora è l'autunno, per il Centro-Sud e le zone costiere. La distanza ideale tra una pianta e l'altra è di 70-100 cm, nell'impianto vengono poste ad una distanza di 2,5m tra loro e dagli olivi ad una distanza di 2,5m per facilitare la raccolta delle olive. Se invece si vuole ottenere una siepe e vederla fitta in breve tempo si potranno distanziare anche solo di 50 cm.



Disposizione delle file di rosmarino tra i filari di olivo nella fascia di mitigazione


Questo arbusto non necessita strettamente di essere potato ma nel nostro caso per mantenere la pianta tra i filari verranno effettuate delle potature già dal primo anno e tagliare i rami a metà. In questa maniera rinforzeremo la pianta e, cimandola, la stimoleremo a creare numerosi rametti secondari che daranno un aspetto più pieno e compatto all'insieme. Questo procedimento andrà ripetuto tutti gli anni. Ricordiamoci, inoltre, che la pianta fiorisce prevalentemente sulle nuove branche.

La potatura quindi stimola anche questo aspetto decorativo. In fase di potatura bisogna solo prestare attenzione a non scendere troppo in basso lasciando solo la parte legnosa alla base. Il rosmarino infatti non è capace di ricacciare dalle radici o dal legno e la pianta resterebbe quindi irrimediabilmente danneggiata.

La raccolta dei rami del rosmarino può essere effettuata durante tutto il periodo dell'anno. La raccolta si effettua tagliando porzioni apicali dei rami. La raccolta permette di contenere la crescita del rosmarino stimolandolo a produrre nuovi getti.

Lavanda

Altra coltura interessante che potrà essere praticata nelle interfile dell'impianto fotovoltaico è la lavanda (*Lavandula sp.pl.*).

Progettazione e Consulenza Ambientale	ELABORATO	PROPONENTE
	RELAZIONE AGRONOMICA E PIANO CULTURALE	FRI-EL SOLAR Piazza del Grano 3 - 39100 Bolzano (BZ) P.IVA 02023090380 +39 0471324210 - fri-elsolar@legalmail.it

IMPIANTO AGRIVOLTAICO "ASSORO"

PROGETTO PER LA REALIZZAZIONE DI UN IMPIANTO AGRIVOLTAICO DELLA POTENZA DI 38,27 MWp (30 MW IN IMMISSIONE) CON SISTEMA DI ACCUMULO DA 10,00 MW E RELATIVE OPERE DI CONNESSIONE ALLA RTN RICADENTE NEI COMUNI DI ASSORO, RADDUSA E RAMACCA

Si tratta di una pianta perenne, piuttosto bassa, che può essere utilizzata anche per molti anni (fino a 12-15); in natura cresce spontaneamente in luoghi declivi, su terreni pietrosi, calcarei, con piena insolazione. In Italia la lavanda è spontanea in diverse regioni, ma è particolarmente diffusa in Piemonte, Liguria, Campania, Basilicata e Calabria.

La coltura viene anche coltivata con successo da diversi anni, fino ad un'altitudine di 800 m s.l.m., anche se i migliori risultati si ottengono intorno ai 300 m.

Oggi la coltura della lavanda è stata quasi del tutto soppiantata da quella del lavandino (ibrido di *L. officinalis* x *L. latifolia*), che fornisce una resa in essenza lievemente inferiore, ma è una pianta più rustica e più produttiva.


Si moltiplica facilmente per seme e per talee di un anno, che vengono in genere asportate dal tronco con una linguetta del legno più vecchio.



Un tipico campo di lavanda

La lavanda (o il lavandino) presenta una serie di caratteristiche tali da renderla particolarmente adatta per essere coltivata tra le interfile dell'impianto fotovoltaico, come di seguito elencato:

- ridotte dimensioni della pianta;
- disposizione in file strette;
- gestione del suolo relativamente semplice;
- ridottissime esigenze idriche;

Progettazione e Consulenza Ambientale	ELABORATO	PROPONENTE
	RELAZIONE AGRONOMICA E PIANO COLTURALE	FRI-EL SOLAR Piazza del Grano 3 - 39100 Bolzano (BZ) P.IVA 02023090380 +39 0471324210 - fri-elsolar@legalmail.it

<p>IMPIANTO AGRIVOLTAICO "ASSORO"</p> <p>PROGETTO PER LA REALIZZAZIONE DI UN IMPIANTO AGRIVOLTAICO DELLA POTENZA DI 38,27 MWp (30 MW IN IMMISSIONE) CON SISTEMA DI ACCUMULO DA 10,00 MW E RELATIVE OPERE DI CONNESSIONE ALLA RTN RICADENTE NEI COMUNI DI ASSORO, RADDUSA E RAMACCA</p>
--

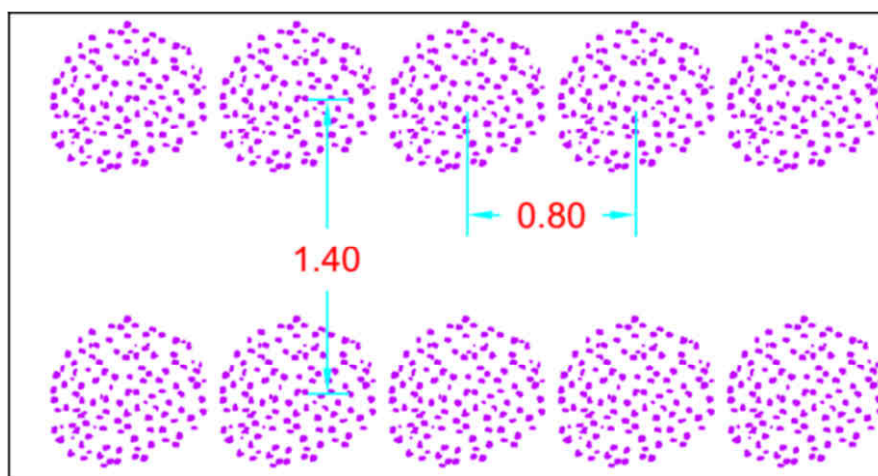
- svolgimento del ciclo riproduttivo e maturazione nel periodo tardo primaverile-estivo;
- possibilità di praticare con facilità la raccolta meccanica.

La coltivazione della lavanda è relativamente semplice. Tuttavia, è di fondamentale importanza la scelta del terreno, che deve essere asciutto, magro, argilloso e ricco di calcio.

I ristagni d'acqua sono dannosi: occorre perciò fare particolare attenzione alla presenza di ristagni o a fuoriuscite d'acqua sotterranea, pertanto, della parte centrale dell'appezzamento, si prevede di risolvere con drenaggi, fossi e scoline. È buona norma, visto che le scoline non precludono alcuna lavorazione agricola, prevedere saltuarie opere di regimazione delle acque superficiali rapportate al grado di pendenza del terreno.

Per questo motivo, oltre al fatto della ridotta diffusione in Sicilia, si procederà con una fase sperimentale, in modo da riscontrare al meglio il comportamento a livello fitopatologico che potrà avere la coltura nell'area. La sperimentazione sarà effettuata con piantine di un anno acquistate da vivai certificati; l'impianto verrà effettuato con trapiantatrice meccanica, analoga a quella che si impiega per le ortive o in viticoltura. La lavanda sarà disposta con un sesto di m 0,80 x 1,40.

Questo schema consentirà di ottenere tre file per ogni interfila di pannelli, lasciando che le piante non si limitino in dimensioni, il tutto senza la necessità di utilizzare trattrici speciali a ruote strette, usate di solito in orticoltura.



Sesto di impianto per lavandeto meccanizzabile

Nel primo anno le piante verranno potate, per impedire che fioriscano e per favorire l'irrobustimento del fusto; già dal secondo-terzo anno dovrebbero raggiungere un'altezza e un diametro compresi tra i m 0,60 e i m 1,50.

Per quanto l'impianto abbia una durata fisiologica di oltre dieci anni, superati gli otto anni di produzione si procederà alla sua estirpazione ed all'impianto di nuove piantine.

La lavanda si presta ad essere trasformata anche in azienda agricola, e tali trasformazioni determinano un reddito aggiuntivo all'azienda, ma richiedono maggior manodopera. Va considerato che la trasformazione della lavanda non è da considerare un'attività di nicchia, perché l'industria dei cosmetici e dei profumi (a cui la lavanda si può collegare), in Italia e nel mondo, è tra le più floride, paragonabile all'industria alimentare. Inoltre il mercato dei prodotti (convenzionali e biologici) per uso cosmetico, negli ultimi anni, vede crescita rilevanti: produrre lavanda (sia in biologico che in convenzionale) è diventato estremamente più redditizio e fa bene all'ambiente.

Progettazione e Consulenza Ambientale	ELABORATO	PROPONENTE
	RELAZIONE AGRONOMICA E PIANO CULTURALE	FRI-EL SOLAR Piazza del Grano 3 - 39100 Bolzano (BZ) P.IVA 02023090380 +39 0471324210 - fri-elsolar@legalmail.it
<i>IMPIANTO AGRIVOLTAICO "ASSORO"</i> PROGETTO PER LA REALIZZAZIONE DI UN IMPIANTO AGRIVOLTAICO DELLA POTENZA DI 38,27 MWp (30 MW IN IMMISSIONE) CON SISTEMA DI ACCUMULO DA 10,00 MW E RELATIVE OPERE DI CONNESSIONE ALLA RTN RICADENTE NEI COMUNI DI ASSORO, RADDUSA E RAMACCA		

Molti sono i prodotti trasformati della Lavanda ed i possibili usi spaziano dal settore dei cosmetici, agli utilizzi alimentari, erboristici e ornamentali. Alcune lavorazioni possono essere fatte direttamente in azienda e possono offrire una buona integrazione al reddito agricolo, tra l'altro sono adatte all'imprenditorialità e al lavoro femminile.

La lavanda può essere utilizzata, da sola o in mescolanza con altre spezie, come aromatizzante nella preparazione di alimenti, in cui si possono utilizzare anche altri ingredienti, quali olio, aceto, senape, precedentemente profumati con la lavanda, senza dimenticare l'uso del miele monoflora che può essere prodotto accanto alle coltivazioni.

Le qualità estetiche ed olfattive del fiore di lavanda si prestano facilmente alla creazione di oggetti per l'arredo ornamentale e la profumazione di ambienti: profuma biancheria, lampade ad olio, pot-pourri, centrotavola, sacchetti profumati, candele di cera o gelatina, diffusori, profumatori, ecc.

Tra i diversi prodotti trasformati ve ne sono alcuni, che, finiti, conservano fiscalmente il requisito di prodotto agricolo o derivante da attività connessa, altri diventano prodotti prettamente commerciali, che richiedono una contabilità separata; da ciò conseguono costi e un'organizzazione più complessa. La redditività della coltivazione della lavanda è proporzionata alle capacità tecniche e all'esperienza dell'agricoltore, nonché al tipo di lavorazione post raccolta che si riesce ad effettuare in azienda (essiccazione, distillazione, ecc.).

Trattandosi di una coltura non molto diffusa per via degli impieghi molto specialistici che se ne possono fare (estrazione oli essenziali per profumeria e cosmetica), la produzione di lavanda presenta un mercato di nicchia. La percentuale di oli essenziali che si può estrarre varia da 0,8 a 1,0% in peso di prodotto grezzo.

Origano

L'origano è una pianta aromatica molto diffusa e popolare nel nostro paese. Entra infatti a far parte di un gran numero di ricette, in particolare in abbinamento al pomodoro, alla mozzarella, al pesce e alle verdure. Viene comunemente venduto secco, visto che riesce a conservare ottimamente il suo sapore e profumo (e, anzi, viene esaltato). Può però anche essere utilizzato fresco, specialmente in abbinamento a piatti freddi.


È una erbacea coltivata molto comunemente perché oltre ad essere molto semplice da mantenere, risulta incredibilmente utile e eclettica. È inoltre molto amata dalle api entrando a far parte di molti mieli millefiori o, in casi particolari, in special modo in ambiente montano e nella macchia mediterranea, diventa protagonista assoluto della bottinatura.

È sempre stata considerata pianta medicinale grazie alle sue proprietà antisettiche, antispasmodiche, digestive, diuretiche e toniche.

Si tratta di una erbacea perenne cespitosa, la cui altezza può andare da 30 fino ad 80 cm a seconda della varietà (generalmente si ferma a circa 50 cm). È dotata di rizoma legnoso e produce steli rossastri. Le foglie sono opposte, ovate, arrotondate, con differente colorazione sulle due pagine. I fiori, rosati o bianchi, sono riuniti in spighe che formano pannocchie apicali. Compiono a metà estate e maturano producendo piccole capsule contenenti i semi. Si possono distinguere diverse varietà, caratterizzate ognuna da un aroma specifico. È quindi possibile, per l'appassionato, creare un piccolo angolo con una bella collezione.

Il nome origano deriva dal greco e letteralmente significa "gioia della montagna" o anche "bellezza dei monti".

La coltivazione dell'origano è molto semplice e si adatta a praticamente tutte le regioni italiane, con l'eccezione delle aree montane al di sopra dei 1000 metri.

Progettazione e Consulenza Ambientale	ELABORATO	PROPONENTE
	RELAZIONE AGRONOMICA E PIANO COLTURALE	FRI-EL SOLAR Piazza del Grano 3 - 39100 Bolzano (BZ) P.IVA 02023090380 +39 0471324210 - fri-elsolar@legalmail.it

<p>IMPIANTO AGRIVOLTAICO "ASSORO"</p> <p>PROGETTO PER LA REALIZZAZIONE DI UN IMPIANTO AGRIVOLTAICO DELLA POTENZA DI 38,27 MWp (30 MW IN IMMISSIONE) CON SISTEMA DI ACCUMULO DA 10,00 MW E RELATIVE OPERE DI CONNESSIONE ALLA RTN RICADENTE NEI COMUNI DI ASSORO, RADDUSA E RAMACCA</p>
--

Richiede poche cure, è piuttosto resistente al freddo e ai parassiti. Può essere coltivata sia in piena terra sia in vaso.

Questa aromatica predilige esposizioni ben soleggiate e calde. In queste condizioni cresce vigorosamente e risulta sensibilmente più profumata.

Il suolo deve essere leggero, fertile, aerato e ricco di materia organica. Non deve assolutamente risultare pesante, anzi, l'ideale è che risulti piuttosto secco e ottimamente drenato.

L'origano ha bisogno della luce del sole, e non teme la siccità. Per questo è bene annaffiarlo poco, avendo cura di non lasciare acqua stagnante alla base del cespuglio. Le annaffiature devono continuare per il periodo estivo, mentre in autunno e in inverno sono di solito sufficienti le piogge naturali. Una volta cresciuto, l'origano si presenta come una pianta cespugliosa, alta circa cinquanta centimetri, con rami pieni di foglioline aromatiche: sulla cima dei rami, si sviluppano i fiori.

L'origano è una pianta perenne, e gli esemplari adulti forniranno due raccolti all'anno, nel periodo della fioritura: è essenziale che la pianta venga curata e che vengano eliminati i rametti malati o rotti, via via che si presentano.


Quando si sviluppano i fiori, è arrivato il momento di raccogliarli: lo si può fare con un paio di forbici da giardinaggio, avendo cura di staccare solo le punte dei rami. I fiori dovranno poi essere essiccati: è importante che questa procedura venga fatta seguendo alcuni accorgimenti, allo scopo di preservare la fragranza e l'aroma dell'origano.

I fiori devono infatti essere posti a essiccare all'ombra, e non alla luce diretta del sole. Una volta secchi, i fiori possono essere sbriciolati e conservati in barattoli alimentari in vetro. Ma è anche possibile usare le foglioline fresche, direttamente sui nostri piatti: la raccolta delle foglie si può fare durante tutto l'anno, semplicemente staccando le foglie che ci servono per cucinare.

Nel periodo autunnale e invernale, ci si continua a prendere cura delle piante di origano estirpando le eventuali erbacce che saranno cresciute alla base dei cespugli, e controllando che non ci siano rami secchi o malati da tagliare.

Di seguito le varietà che si possono trovare più facilmente in commercio:

Origanum vulgare	Origano comune	Fogliame verde vivace Fiori dal rosa al lilla	Circa 60 cm	È la varietà più comune
	'Aureum'	In primavera il fogliame risulta giallo, per poi virare al verde acido. I fiori sono rosa	30 cm	Ideale come coprisuolo Sapore che richiama leggermente il limone
	'Polyphant'	Foglie spruzzate di crema e di color verde chiaro, Fiori rosa pallido con brattee rosse.	Circa 50 cm	Richiama leggermente il sapore del timo
	'Compactum'	Foglie verde vivace e fiori bianchi	15 cm	Compatta e bassa, adatta come coprisuolo

Progettazione e Consulenza Ambientale	ELABORATO	PROPONENTE
	RELAZIONE AGRONOMICA E PIANO CULTURALE	FRI-EL SOLAR Piazza del Grano 3 - 39100 Bolzano (BZ) P.IVA 02023090380 +39 0471324210 - fri-elsolar@legalmail.it

IMPIANTO AGRIVOLTAICO "ASSORO"

PROGETTO PER LA REALIZZAZIONE DI UN IMPIANTO AGRIVOLTAICO DELLA POTENZA DI 38,27 MWp (30 MW IN IMMISSIONE) CON SISTEMA DI ACCUMULO DA 10,00 MW E RELATIVE OPERE DI CONNESSIONE ALLA RTN RICADENTE NEI COMUNI DI ASSORO, RADDUSA E RAMACCA

L'origano non ha bisogno di particolari cure, perché è una pianta resistente alle malattie e agli attacchi di funghi e parassiti. A volte si verificano però attacchi di afidi: in questo caso, è possibile intervenire con dei prodotti per la cura delle piante aromatiche. Il pericolo più grande per le piante d'origano è costituito dal ristagno dell'acqua dopo l'annaffiatura o dopo la pioggia: per questo motivo è bene accertarsi che il terreno sia drenante al punto giusto.

Nel caso in cui l'acqua ristagni, infatti, le radici potrebbero marcire, portando alla morte tutta la pianta. Essendo tipica di ambienti caldi, l'origano è sensibile alle temperature fredde: la sua resistenza però è tale che si rivela necessario proteggere le piante dal freddo solo nel caso in cui le temperature calino bruscamente.



Un tipico campo di origano

La raccolta dell'origano si effettua in maniera scalare lungo il corso dell'anno utilizzando le foglioline e le sommità fiorite (raccolte possibilmente di primo mattino) secondo necessità.

Per conservarlo si tagliano i rametti prima che i fiori si schiudano, si riuniscono in mazzetti e si fanno seccare all'ombra appendendoli a testa in giù.

4.3.4 Coltivazione di cereali e leguminose da granella

E' stata valutata la possibilità di coltivare tra le interfile dell'impianto fotovoltaico cereali e leguminose da granella. I legumi hanno una spiccata capacità di adattamento alle condizioni pedo-climatiche, tuttavia, si adattano meglio nei terreni di medio impasto, freschi, profondi, relativamente poveri in calcio e con pH prossimo alla neutralità; prediligono una posizione luminosa e irrigazioni regolari, temono le gelate tardive e i ristagni d'acqua.

Ma la caratteristica principale ed esclusiva di tutte le leguminose è che presentano il fenomeno dell'azotofissazione, hanno cioè la prerogativa di poter stabilire un rapporto di simbiosi con un batterio

Progettazione e Consulenza Ambientale	ELABORATO	PROPONENTE
	RELAZIONE AGRONOMICA E PIANO CULTURALE	FRI-EL SOLAR Piazza del Grano 3 - 39100 Bolzano (BZ) P.IVA 02023090380 +39 0471324210 - fri-elsolar@legalmail.it
IMPIANTO AGRIVOLTAICO "ASSORO" PROGETTO PER LA REALIZZAZIONE DI UN IMPIANTO AGRIVOLTAICO DELLA POTENZA DI 38,27 MWp (30 MW IN IMMISSIONE) CON SISTEMA DI ACCUMULO DA 10,00 MW E RELATIVE OPERE DI CONNESSIONE ALLA RTN RICADENTE NEI COMUNI DI ASSORO, RADDUSA E RAMACCA		

azotofissatore (*Bacillus radicola* e similari); il microrganismo si insedia sulle radici e vi forma dei tubercoli nei quali fissa l'azoto dell'aria assorbito dalla pianta ospite.

Il risultato è che le leguminose sono autosufficienti per l'azoto (elemento indispensabile per l'accrescimento) e presentano nei loro tessuti un'alta concentrazione di sostanze azotate essenziali per la costituzione degli amminoacidi proteici.

La caratteristica delle leguminose di fissare l'azoto atmosferico e di trasferirlo al suolo, si traduce in una serie di benefici per il terreno, l'ambiente e i costi di produzione:

- riduzione dell'impiego di fertilizzanti di sintesi e degli agrofarmaci (una delle maggiori cause d'inquinamento da nitrati delle falde acquifere dipende dall'eccessivo uso di concimi azotati in agricoltura, l'utilizzo delle piante azotofissatrici può costituire una valida soluzione per ridurre tale inquinamento);
- miglioramento della struttura e della fertilità del terreno mediante il pascolo, e concimazione attraverso lo sterco degli ovini;
- riduzione del rischio d'impoverimento organico dei terreni attuando una rotazione colturale con piante depauperanti(cereali);
- risparmio di risorse idriche (Secondo i dati della FAO, la produzione di piselli o lenticchie richiede un consumo di 50 litri di acqua per chilo, per produrre la stessa quantità di carne di manzo ne servono 13.000 litri);
- minori costi di concimazione estesi anche alle coltivazioni successive (l'azoto fissato biologicamente si lega alla materia organica e per questo è meno suscettibile alla trasformazione chimica ed ai fattori fisici che portano alla sua volatilizzazione e dispersione).


4.3.5 Colture arboree ed aromatiche nella fascia perimetrale

E' stata condotta una valutazione preliminare su quali colture impiantare lungo la fascia arborea perimetrale. In particolare sono state prese in considerazione le seguenti colture:

- *ogliastro* (o olivo selvatico), tradizionalmente utilizzato in Sicilia come pianta perimetrale, ma di dimensioni ridotte e del tutto improduttivo;
- *olivo*, certamente adatto all'area di indagine, ma dalla crescita troppo lenta, pertanto poco produttivo nei primi 8 anni dall'impianto; la coltura, inoltre, richiederebbe sesti di impianto di m 6,0 x 6,0, pertanto si avrebbero per un lungo periodo ampi spazi aperti lungo la fascia arborea perimetrale, venendo meno la sua funzione di mitigazione paesaggistica.
- *conifere* (pini e cipressi), molto belle esteticamente ed ampiamente utilizzate come piante perimetrali in tutta Italia, ma poco adatte all'areale di riferimento, troppo alte (presenterebbero pertanto vari problemi di ombreggiamento dell'impianto) e anch'esse del tutto improduttive.

La scelta è quindi ricaduta sull'impianto di ulivi; tra i sesti degli ulivi verranno coltivate delle piante aromatiche (rosmarino), per velocizzare i tempi di crescita vegetativa. Queste piante saranno collocate nella fascia perimetrale dell'impianto, utilizzate sia a scopo decorativo che agricolo.

Sull'impianto dell'oliveto le piante sono disposte su due file distanti 4,00 m, le distanze tra gli alberi posti sulla stessa fila è pari a 7.5 m. Le due file saranno disposte con uno sfalsamento di 3,75 m, per facilitare l'impiego della raccogliatrice meccanica anteriore, in modo da farle compiere un percorso "a zig zag", riducendo così al minimo il numero di manovre in retromarcia.

Progettazione e Consulenza Ambientale	ELABORATO	PROPONENTE
	RELAZIONE AGRONOMICA E PIANO CULTURALE	FRI-EL SOLAR Piazza del Grano 3 - 39100 Bolzano (BZ) P.IVA 02023090380 +39 0471324210 - fri-elsolar@legalmail.it

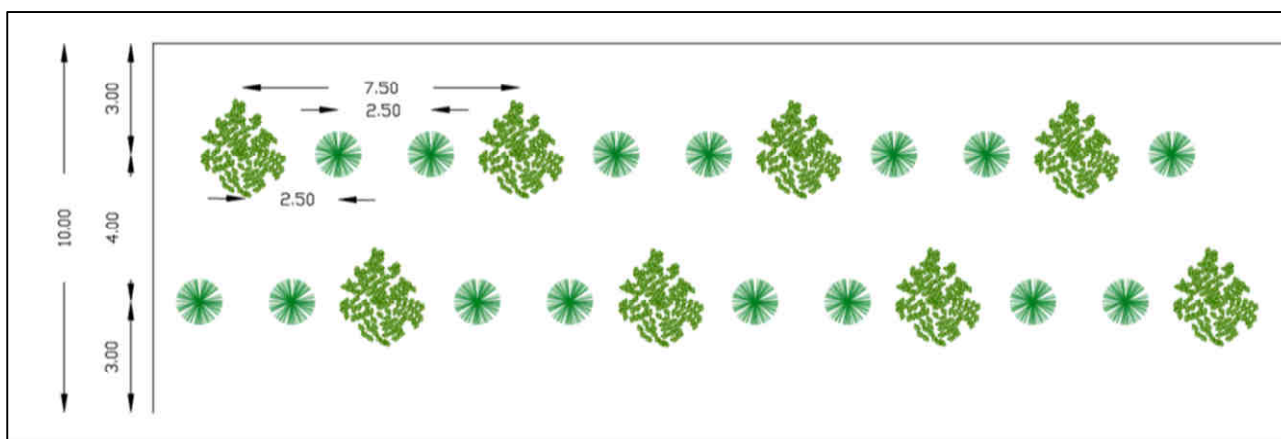
IMPIANTO AGRIVOLTAICO "ASSORO"

PROGETTO PER LA REALIZZAZIONE DI UN IMPIANTO AGRIVOLTAICO DELLA POTENZA DI 38,27 MWp (30 MW IN IMMISSIONE) CON SISTEMA DI ACCUMULO DA 10,00 MW E RELATIVE OPERE DI CONNESSIONE ALLA RTN RICADENTE NEI COMUNI DI ASSORO, RADDUSA E RAMACCA


Tra gli olivi posti sulla stessa fila vengono impiantate le piante aromatiche di rosmarino ogni 2,5 metri, è stata scelta questa distanza dagli alberi di olive al fine di garantire la raccolta delle olive. Ogni anno le piante di rosmarino vengono potate per mantenere una forma arbustiva bassa di circa 1 metro dal suolo.

Per tutte le lavorazioni ordinarie si potrà utilizzare il trattore convenzionale che la società acquisirà per lo svolgimento delle attività agricole; si suggerisce comunque di valutare eventualmente anche un trattore specifico da frutteto, avente dimensioni più contenute rispetto al trattore convenzionale. Per quanto concerne l'operazione di potatura, durante il periodo di accrescimento degli olivi, le operazioni saranno eseguite a mano, anche con l'ausilio del compressore portato. Successivamente si utilizzeranno specifiche macchine a doppia barra di taglio (verticale e orizzontale per regolarne l'altezza), installate anteriormente alla trattore, per poi essere rifinite con un passaggio a mano. Per la concimazione si utilizzerà uno spandiconcime localizzato mono/bilaterale per frutteti, per distribuire le sostanze nutritive in prossimità dei ceppi.

Per quanto l'olivo sia una pianta perfettamente adatta alla coltivazione in regime asciutto, quantomeno per le prime fasi di crescita, è previsto l'impiego di un carro botte per l'irrigazione delle piantine nel periodo estivo.



Disposizione delle file di olivi e rosmarino nella fascia perimetrale – pianta



Disposizione delle file di olivi e rosmarino nella fascia perimetrale – prospettiva

4.3.6 Il prato pascolo

Quale innovazione ed elemento di valorizzazione del progetto, oltre alla realizzazione del campo fotovoltaico è previsto il pascolo di ovini per la produzione di latte.

Il prato pascolo infatti oltre che elemento di valorizzazione del progetto, è una parte integrante e tecnicamente connessa all'impianto fotovoltaico. Esso è infatti funzionale al campo fotovoltaico in quanto contribuisce al mantenimento delle aree agricole e ne mitiga un aspetto importante come quello della manutenzione per la rimozione dell'erba che altrimenti deve essere asportata in maniera meccanica.

Gli ovini pascolando anche sotto i pannelli solari, contribuiscono al mantenimento delle aree agricole e del

Progettazione e Consulenza Ambientale	ELABORATO	PROPONENTE
	RELAZIONE AGRONOMICA E PIANO CULTURALE	FRI-EL SOLAR Piazza del Grano 3 - 39100 Bolzano (BZ) P.IVA 02023090380 +39 0471324210 - fri-elsolar@legalmail.it
IMPIANTO AGRIVOLTAICO "ASSORO" PROGETTO PER LA REALIZZAZIONE DI UN IMPIANTO AGRIVOLTAICO DELLA POTENZA DI 38,27 MWp (30 MW IN IMMISSIONE) CON SISTEMA DI ACCUMULO DA 10,00 MW E RELATIVE OPERE DI CONNESSIONE ALLA RTN RICADENTE NEI COMUNI DI ASSORO, RADDUSA E RAMACCA		

manto erboso.

Le strutture dei pannelli fotovoltaici sono state concepite e installate in maniera tale da non ostacolare il passaggio e il pascolo degli animali. Dal punto di vista prettamente agronomico la scelta del prato pascolo, oltre a consentire una completa bonifica del terreno da pesticidi e fitofarmaci, ne migliora le caratteristiche pedologiche, grazie ad un'accurata selezione delle sementi impiegate, tra le quali la presenza di leguminose, fissatrici di azoto, in grado di svolgere un'importante funzione fertilizzante del suolo.

Uno dei concetti cardine del prato pascolo è infatti quello della conservazione e del miglioramento dell'humus, con l'obiettivo di determinare una completa decontaminazione del terreno dai fitofarmaci, antiparassitari e fertilizzanti di sintesi impiegati nelle precedenti coltivazioni intensive praticate.

La realizzazione di un ambiente non contaminato da diserbanti, pesticidi e l'impiego di sementi selezionate di prato pascolo, minimizza l'impatto ambientale delle opere, consentendo una completa reversibilità del sito al termine del ciclo di vita dell'impianto (stimato intorno ai 30 anni).

Dal punto di vista agronomico, la scelta di conduzione, dalla semina del prato pascolo al mantenimento senza l'utilizzo di fertilizzanti chimici, anticrittogamici e antiparassitari, dà la possibilità di aderire a disciplinari biologici di produzione.

La peculiarità della situazione agronomica dell'area interessata dall'impianto fotovoltaico, ha richiesto un'accurata selezione del miscuglio di sementi del prato pascolo in modo da assicurare:

- durabilità del pascolo: la miscela di specie erbacee individuate consente al pascolo il suo periodo massimo di durabilità fino a 4 anni senza necessità di dissemina in condizioni di campo aperto;
- qualità del foraggio: le sementi individuate garantiscono agli ovini una razione alimentare ottimale. In tal modo il latte prodotto e i suoi derivati mantengono caratteristiche organolettiche e proprietà nutritive dagli elevati standard qualitativi;
- resistenza del prato alla siccità, al ristagno idrico e al calpestio, per le caratteristiche pedoclimatiche complesse del sito e per l'assenza di un impianto di irrigazione;
- crescita del prato anche nelle zone ombreggiate dai pannelli. Allo stesso tempo la vegetazione ha una crescita tale da non coprire o ombreggiare i pannelli, preservandone la producibilità.

4.3.7 Apicoltura

Più del 40% delle specie di invertebrati, in particolare api e farfalle, che garantiscono l'impollinazione, rischiano di scomparire; in particolare in Europa il 9,2% delle specie di api europee sono attualmente minacciate di estinzione (IUCN, 2015). Senza di esse molte specie di piante si estinguerebbero e gli attuali livelli di produttività potrebbero essere mantenuti solamente ad altissimi costi attraverso l'impollinazione artificiale. Le api domestiche e selvatiche sono responsabili di circa il 70% dell'impollinazione di tutte le specie vegetali viventi sul pianeta e garantiscono circa il 35% della produzione globale di cibo. Negli ultimi 50 anni la produzione agricola ha avuto un incremento di circa il 30% grazie al contributo diretto degli insetti impollinatori.

A scala globale, più del 90% dei principali tipi di colture sono visitati dagli Apoidei e circa il 30% dai ditteri (tra cui le mosche), mentre ciascuno degli altri gruppi tassonomici visita meno del 6% delle colture. Alcune specie di api, come l'ape occidentale (*Apis mellifera*) e l'ape orientale del miele (*Apis cerana*), alcuni calabroni, alcune api senza pungiglione e alcune api solitarie sono allevate (domesticate); tuttavia, la stragrande maggioranza delle 20.077 specie di apoidei conosciute al mondo sono selvatiche.

Progettazione e Consulenza Ambientale	ELABORATO	PROPONENTE
	RELAZIONE AGRONOMICA E PIANO CULTURALE	FRI-EL SOLAR Piazza del Grano 3 - 39100 Bolzano (BZ) P.IVA 02023090380 +39 0471324210 - fri-elsolar@legalmail.it
IMPIANTO AGRIVOLTAICO "ASSORO" PROGETTO PER LA REALIZZAZIONE DI UN IMPIANTO AGRIVOLTAICO DELLA POTENZA DI 38,27 MWp (30 MW IN IMMISSIONE) CON SISTEMA DI ACCUMULO DA 10,00 MW E RELATIVE OPERE DI CONNESSIONE ALLA RTN RICADENTE NEI COMUNI DI ASSORO, RADDUSA E RAMACCA		

Gli impollinatori svolgono in natura un ruolo vitale come servizio di regolazione dell'ecosistema. Si stima che l'87,5% (circa 308.000 specie) delle piante selvatiche in fiore del mondo dipendono, almeno in parte, dall'impollinazione animale per la riproduzione sessuale, e questo varia dal 94% nelle comunità vegetali tropicali al 78% in quelle delle zone temperate (IPBES, 2017). E' stato dimostrato che il 70% delle 115 colture agrarie di rilevanza mondiale beneficiano dell'impollinazione animale (Klein et al., 2007).

La protezione degli insetti impollinatori, in particolare apoidei e farfalle è quindi di fondamentale rilevanza, poiché essi svolgono un importante ruolo nell'impollinazione di una vasta gamma di colture e piante selvatiche. La maggior parte delle piante di interesse agricolo necessita degli insetti pronubi per l'impollinazione. A causa di alcune scelte della moderna agricoltura come la monocoltura, l'eliminazione delle siepi e l'impiego dei fitofarmaci, nonché l'alterazione e la frammentazione delle aree naturali, l'ambiente è divenuto inospitale per la maggior parte degli insetti pronubi.

Il declino della presenza dei pronubi selvatici ha fatto sì che l'importanza delle *Apis mellifera* sia diventata fondamentale per alcune colture.

In Europa, quasi metà delle specie di insetti è in grave declino e un terzo è in pericolo di estinzione. Il cambiamento dell'habitat e l'inquinamento ambientale sono tra le principali cause di questo declino. In particolare, l'intensificazione dell'agricoltura negli ultimi sei decenni e l'uso diffuso e inarrestabile dei pesticidi sintetici rappresenta uno dei principali fattori di decremento delle popolazioni e di perdita di biodiversità degli insetti pronubi negli ultimi tempi.

Per tale motivo si è deciso di introdurre all'interno del parco agrivoltaico delle zone adibite all'ubicazione delle arnie di api come indicato nel lay-out d'impianto.


L'ubicazione dell'apiario è una componente fondamentale per un'apicoltura di successo, assicurando che nella zona deputata per costituire la postazione produttiva ci siano le condizioni per permettere la permanenza delle colonie nel migliore dei modi possibili.

Fondamentale è che ci sia un pascolo abbondante con fonti di polline per i periodi primaverile ed autunnale, importanti per lo sviluppo delle colonie e per la creazione della popolazione invernale di "api grasse". Altra cosa non indifferente è l'orientamento che dovrà consentire un buon soleggiamento invernale.

Dobbiamo proteggerle dai venti, inoltre le api hanno bisogno di punti di riferimento per limitare la deriva e bisogna stabilire quanti alveari mettere in ogni apiario, tenendo conto del fatto che meno alveari ci sono, migliori saranno i risultati che otterremo. La distanza da fonti di inquinamento potenziali, da colture trattate ed una flora composta da colture arboree selvatiche o coltivazioni biologiche diventano requisito ideale.

La scelta dell'ubicazione dell'apiario ha una importanza enorme e contribuisce in percentuali altissime ai risultati del nostro lavoro, molto più di quanto non si pensi. In forza di quanto previsto dal regolamento dell'Anagrafe Apistica, può essere utilizzata, a supporto, cartografia stampata derivata anche da supporti informatici. I requisiti degli apiari sono differenti in base al sistema di conduzione che si intende applicare. Per gli apicoltori stanziali le cose si complicano in quanto il dover pensare ad una collocazione permanente ci impone di far fronte a tutte le criticità che potrebbero interferire con il benessere delle famiglie.

L'esperienza sul campo ci insegna che apiari apparentemente molto simili possono portare risultati diametralmente opposti sulla produttività e la salute delle api; fattori quali: le correnti del vento, l'umidità ambientale, l'approvvigionamento idrico, la saturazione dell'area ecc. possono dare adito a problematiche sia sanitarie che produttive.

Progettazione e Consulenza Ambientale	ELABORATO	PROPONENTE
	RELAZIONE AGRONOMICA E PIANO CULTURALE	FRI-EL SOLAR Piazza del Grano 3 - 39100 Bolzano (BZ) P.IVA 02023090380 +39 0471324210 - fri-elsolar@legalmail.it

<p>IMPIANTO AGRIVOLTAICO "ASSORO"</p> <p>PROGETTO PER LA REALIZZAZIONE DI UN IMPIANTO AGRIVOLTAICO DELLA POTENZA DI 38,27 MWp (30 MW IN IMMISSIONE) CON SISTEMA DI ACCUMULO DA 10,00 MW E RELATIVE OPERE DI CONNESSIONE ALLA RTN RICADENTE NEI COMUNI DI ASSORO, RADDUSA E RAMACCA</p>
--

Il posizionamento degli apiari è regolato dall' art. 8 della Legge Nazionale 313/2004, che stabilisce le distanze minime da confini, strade, ferrovie, abitazioni ed edifici.

Gli apiari devono essere collocati a non meno di 10 metri da strade di pubblico transito e a non meno di 5 metri dai confini di proprietà pubbliche o private.

Tali distanze non sono obbligatorie qualora tra gli apiari ed i suddetti luoghi esistono dislivelli di almeno 2 metri o se sono interposti, senza interruzioni, muri, siepi o altri ripari idonei a non consentire il passaggio delle api. I ripari devono avere una altezza minima di 2 metri.

L'ubicazione degli apiari deve essere tale che, nel raggio di 3 km dal luogo in cui si trovano, le fonti di nettare e polline siano costituite essenzialmente da coltivazioni ottenute con il metodo di produzione biologico e/o da flora spontanea e/o da coltivazioni sottoposte a cure colturali di basso impatto ambientale.,

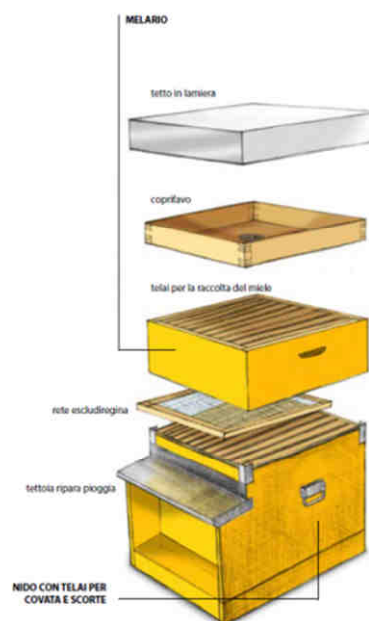
Per le arnie si utilizza il legno che deve rappresentare il materiale prevalente, sono tollerate le arnie in polistirolo per la produzione di sciami o regine.

La verniciatura deve essere effettuata con prodotti all'acqua senza solventi chimici, è possibile impermeabilizzare gli alveari con la cera (biologica), passata calda a pennello o per immersione. I telai devono essere in legno ed i favi in cera bio certificata.

Il fatto di non poter ricorrere a materiali sintetici o a vernici a composizione chimica dall'alto potere protettivo richiede una frequente manutenzione alle arnie per mantenerle in perfetta efficienza.

L'**Arnia** è una vera e propria abitazione costituita dalle seguenti parti:

- **Fondo antivarroa**, composto da una rete sostituibile e da un cassetto estraibile posteriormente per osservare la caduta dell'acaro *VARROA* dopo il relativo trattamento biologico o chimico; è fondamentale per una maggiore areazione dell' arnia e soprattutto per la diagnostica veterinaria, se ne serve tutta la moderna apicoltura;
- **Nido**, composto da una entrata per le api (*porticina*) con relativo *predellino di volo* e *portichetto* spiovente per il riparo dalle intemperie e dall' entrata di acqua piovana nel nido che può creare condizioni di umidità. Il corpo vero e proprio del nido è costituito da una specie di cassa dalle dimensioni di circa 45 x 50 x 45 cm. contenente i distanziatori in ferro acciaioso che separano 12 *telaini* se si tratta di *arnie stanziali* o 10 se *standard da nomadismo*. Nel nostro caso sono tutte arnie da nomadismo standard con allevamento stanziale ovvero senza essere mai spostate durante l' anno con miele prodotto dalle api in loco. I telaini ospitano tutta la vita della famiglia, costituendo un quadro la cui cornice sono delle stecchette di legno, vi sono fili di ferro distanziati su cui è saldato il foglio cereo tramite l' *inserifilo* (sorta di carica-batteria a poli che al contatto del ferro lo scaldano e la cera scaldandosi leggermente si attacca al filo stesso). Il *foglio cereo* è stampato in esagoni tutti uguali che ricalcano quelli naturali dei favi spontanei di api selvatiche. Ogni singolo telaino viene ispessito dalle api nelle due facciate destra e sinistra in modo da ricreare i *favi* ovvero le superfici ceree necessarie alla vita della famiglia con accumulo di scorte e individui dall'uovo all'adulto;
- **Coprifavo**, è un vero e proprio sottotetto costituito da una tavola bordata con un foro al centro su cui è collocato un disco girevole con aperture a forellini piccoli per il trasporto delle arnie, aperture lineari più



Progettazione e Consulenza Ambientale	ELABORATO	PROPONENTE
	RELAZIONE AGRONOMICA E PIANO CULTURALE	FRI-EL SOLAR Piazza del Grano 3 - 39100 Bolzano (BZ) P.IVA 02023090380 +39 0471324210 - fri-elsolar@legalmail.it
IMPIANTO AGRIVOLTAICO "ASSORO" PROGETTO PER LA REALIZZAZIONE DI UN IMPIANTO AGRIVOLTAICO DELLA POTENZA DI 38,27 MWp (30 MW IN IMMISSIONE) CON SISTEMA DI ACCUMULO DA 10,00 MW E RELATIVE OPERE DI CONNESSIONE ALLA RTN RICADENTE NEI COMUNI DI ASSORO, RADDUSA E RAMACCA		

grandi per ridurre l'entrata di aria e un'apertura rotonda grande quanto il foro suddetto che serve per la circolazione massima di aria da scambiare tra sottotetto, nido e porticina nonché per la nutrizione invernale, in caso di troppo freddo, neve o piogge ripetute che impediscono l'uscita delle api per giorni interi, durante i quali esse consumano tutte le scorte di miele o buona parte di esse rischiando di non sopravvivere soprattutto se già di per se stessa debole. Allora si deve porre sul foro stesso il nutrittore, contenitore forato in cui si pone una soluzione di acqua e zucchero che va riempito giornalmente da cui le api attingono nutrimento senza annegare; più razionalmente si pone un pacco di candipolline ovvero un alimento solido che le api sciolgono tramite enzimi pectolitici contenuti nella saliva, trovando sostentamento per circa dieci giorni con 1 Kg di alimento circa;

- **Tetto**, impedisce l'entrata di acqua in caso di pioggia, ripara dal sole, ha superficie piatta facilitando l'appoggio dei vari attrezzi di lavoro, melari, ecc. sia le arnie stanziali che quella da nomadismo la forma del tetto può avere la doppia spiovenza assumendo l'arnia la forma di una vera e propria casetta, più tradizionale ma sicuramente meno razionale.

Le arnie sono circa 20 per ogni campo di cui 15 in produzione e le altre occupate da famiglie di api in crescita. Sono poste tutte in fila poggiate su sostegni che le rialzano da terra circa 50 cm. Le porticine delle arnie sono orientate verso sud-est, posizione che permette la migliore captazione della luce dall'alba al tramonto.

La parte tecnica riguardante la smielatura e la lavorazione del prodotto finale verrà affidata ad una ditta esterna specializzata.

4.3.8 Interventi di riforestazione

Quale principale misura di compensazione legata essenzialmente al consumo di suolo precedentemente stimato la società Proponente ha valutato la realizzazione di un vasto intervento di riforestazione, quale intervento di compensazione alla sottrazione di suolo, con un piano di manutenzione pluriennale dello stesso.

Tale intervento sarà realizzato entro le aree di impianto così come riportato nel piano culturale.


L'intervento di riforestazione sarà coerente con il "Piano Forestale Regionale" vigente (D.P. n. 158 del 10.4.2012 e con il "Piano Antincendi Boschivo".

In particolare per l'intervento di riforestazione si adotteranno specie coerenti con la "Carta delle aree ecologicamente omogenee" ed indicate nel "Piano Forestale Regionale" al "Documento di indirizzo 'A' Priorità di intervento e criteri per la realizzazione di impianti di riforestazione ed afforestazione, modelli di arboricoltura da legno per l'ambiente siciliano".

La distribuzione delle aree ecologicamente omogenee rispecchia quella dei substrati litologici e risulta fortemente legata ai principali rilievi regionali.

La combinazione delle 8 classi di substrati litologici e delle 5 classi di termotipi presenti nel territorio regionale ha permesso di individuare un totale di 23 aree ecologicamente omogenee.

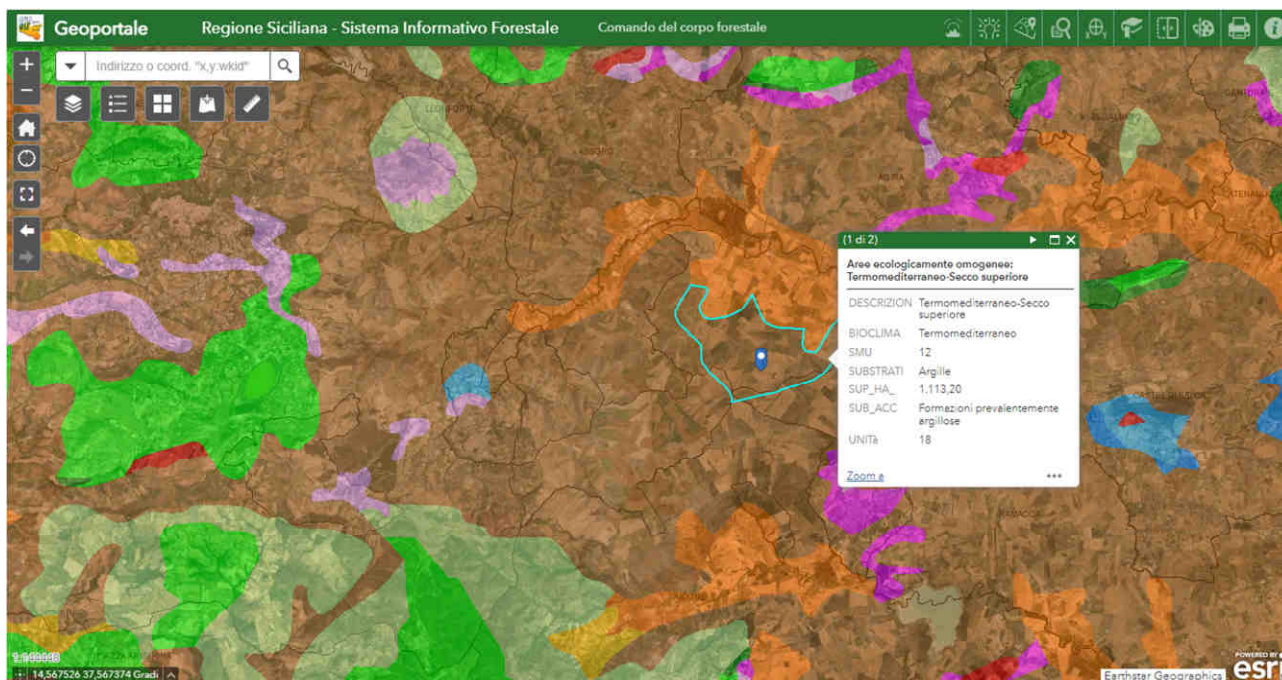
Le aree ecologicamente omogenee più rappresentate nel territorio siciliano risultano le formazioni prevalentemente argillose della fascia termomediterranea (21.37%) e mesomediterranea (13.77%) e i depositi alluvionali della fascia termomediterranea (10.07%).

Progettazione e Consulenza Ambientale	ELABORATO	PROPONENTE
	RELAZIONE AGRONOMICA E PIANO CULTURALE	FRI-EL SOLAR Piazza del Grano 3 - 39100 Bolzano (BZ) P.IVA 02023090380 +39 0471324210 - fri-elsolar@legalmail.it

IMPIANTO AGRIVOLTAICO "ASSORO"

PROGETTO PER LA REALIZZAZIONE DI UN IMPIANTO AGRIVOLTAICO DELLA POTENZA DI 38,27 MWp (30 MW IN IMMISSIONE) CON SISTEMA DI ACCUMULO DA 10,00 MW E RELATIVE OPERE DI CONNESSIONE ALLA RTN RICADENTE NEI COMUNI DI ASSORO, RADDUSA E RAMACCA

Dalla *mappa delle aree ecologicamente omogenee della regione sicilia* è possibile osservare che l'area d'impianto ricade entro l'area caratterizzata da "18 - Formazioni prevalentemente argillose della fascia Termomediterranea".




Mappa delle aree ecologicamente omogenee relativa alle aree di impianto

Incrociando l'area ecologicamente omogenea entro cui ricade l'impianto con l'elenco delle specie di seguito riportato è possibile desumere le specie idonee per l'intervento di rimboschimento che dovrà attuarsi (vedasi tabella alla pagina successiva).

Il materiale di propagazione dovrà provenire da vivai autorizzati ai sensi del D.Lgs. 10 novembre 2003, n. 386 e del D.D.G. n. 711 del 19/10/2011, pubblicato nella GURS n. 48 del 18/11/2011, e sarà provvisto di certificato di provenienza.

Il progetto esecutivo dell'intervento di forestazione, la relativa localizzazione previa valutazione agronomica ed il piano manutenzione esecutivo saranno depositati ed autorizzati dagli Enti preposti prima dell'avvio dei lavori di costruzione del parco agrivoltaico e trasmessi all'Autorità competente per la verifica di ottemperanza delle prescrizioni contenute nel futuro provvedimento di VIA.

Si prevede la piantumazione di postime forestale per la ricostituzione di ecosistemi assimilabili a boschi plurispecifici caratterizzati da alternanza di specie principali, secondarie ed accessorie in modo ripetitivo al fine di ricreare (dopo l'affermazione del materiale vivaistico) delle competizioni e delle sinergie tipiche dei boschi ad alto fusto dove si possono osservare un elevato numero di elementi arborei di una o più specie caratteristiche (specie principali) mantenendo comunque una consistente diversificazione specifica (specie secondarie e accessorie).

Progettazione e Consulenza Ambientale	ELABORATO	PROPONENTE
	RELAZIONE AGRONOMICA E PIANO COLTURALE	FRI-EL SOLAR Piazza del Grano 3 - 39100 Bolzano (BZ) P.IVA 02023090380 +39 0471324210 - fri-elsolar@legalmail.it

IMPIANTO AGRIVOLTAICO "ASSORO"

PROGETTO PER LA REALIZZAZIONE DI UN IMPIANTO AGRIVOLTAICO DELLA POTENZA DI 38,27 MWp (30 MW IN IMMISSIONE) CON SISTEMA DI ACCUMULO DA 10,00 MW E RELATIVE OPERE DI CONNESSIONE ALLA RTN RICADENTE NEI COMUNI DI ASSORO, RADDUSA E RAMACCA

Tab. 5 - Elenco delle specie di conifere (a), latifoglie (b) e delle specie accessorie ed arbustive (c) idonee in interventi di rimboschimento e imboschimento (R), arboricoltura da legno (A) o in entrambi (A/R) per le aree ecologicamente omogenee individuate.

Specie	Aree ecologicamente omogenee																						
(a) Conifere	1	2	3	4	5	6	7	8	9	10	11	12	13	14	15	16	17	18	19	20	21	22	23
<i>Abies nebrodensis</i>	-	-	-	-	-	-	-	-	-	-	-	-	-	R	-	-	-	-	-	-	-	-	-
<i>Cedrus atlantica</i>	-	-	-	A/R	A/R	-	-	-	A/R	-	-	-	-	A/R	A/R	-	A/R	A/R	-	A/R	A/R	A/R	A/R
<i>Cupressus arizonica</i>	-	-	A/R	-	-	-	-	A/R	A/R	A/R	A/R	A/R	A/R	-	A/R	A/R	-	A/R	A/R	-	A/R	A/R	-
<i>Cupressus sempervirens</i>	-	-	A/R	-	-	-	-	A/R	A/R	A/R	A/R	A/R	A/R	-	A/R	A/R	-	A/R	A/R	-	A/R	A/R	-
<i>Cupressus macrocarpa</i>	-	-	A/R	-	-	-	-	A/R	A/R	A/R	A/R	A/R	A/R	-	A/R	A/R	-	A/R	A/R	-	A/R	A/R	-
<i>Pinus halepensis</i>	A/R	A/R	A/R	A/R	-	-	-	A/R	A/R	A/R	A/R	A/R	A/R	-	A/R	A/R	-	A/R	A/R	-	A/R	A/R	-
<i>Pinus pinea</i>	A/R	A/R	A/R	A/R	-	-	-	A/R	A/R	-	-	A/R	A/R	-	A/R	A/R	-	-	-	-	A/R	A/R	-
<i>Pinus pinaster</i>	A/R	A/R	R	R	-	-	-	-	-	-	-	-	-	R	-	-	-	-	-	-	A/R	A/R	-
<i>Taxus baccata</i>	-	-	-	-	-	-	-	-	-	-	-	-	-	R	-	-	-	R	-	-	-	-	-
<i>Pinus laricio</i> Loudon	-	-	-	-	-	-	-	-	-	-	-	-	-	-	-	-	-	-	-	-	-	-	-
<i>subsp. calabrica</i>	-	-	-	A/R	A/R	-	-	-	-	-	-	-	-	A/R	-	-	A/R	-	-	A/R	-	-	A/R
(b) Latifoglie																							
<i>Acer campestre</i>	-	-	A/R	A/R	A/R	-	-	-	A/R	-	-	-	A/R	A/R	-	A/R	A/R	-	A/R	A/R	-	-	-
<i>Acer pseudoplatanus</i>	-	-	-	A/R	A/R	-	-	-	A/R	-	-	-	-	A/R	-	A/R	A/R	-	A/R	A/R	-	-	-
<i>Acer monspessulanum</i>	-	-	-	R	R	-	-	-	-	-	-	-	-	R	R	-	-	-	-	-	-	-	-
<i>Acer obtusatum</i>	-	-	-	R	R	-	-	-	-	-	-	-	-	-	-	-	-	-	-	-	R	R	-
<i>Castanea sativa</i>	-	-	-	A/R	A/R	-	-	-	A/R	-	-	-	A/R	A/R	-	A/R	A/R	-	-	-	-	A/R	A/R
<i>Celtis australis</i>	R	R	-	-	-	-	-	R	R	-	-	-	-	R	R	R	R	-	R	R	-	-	-
<i>Celtis tourneforti</i>	R	R	-	-	-	-	-	-	-	-	-	-	-	-	-	-	-	-	-	-	-	-	-
<i>Ceratonia siliqua</i>	R	R	R	-	-	-	-	R	R	-	R	R	R	R	R	-	-	-	-	R	-	-	-
<i>Fagus sylvatica</i>	-	-	-	R	-	-	-	-	-	-	-	-	-	-	R	-	-	R	-	-	R	-	-
<i>Fraxinus excelsior</i>	-	-	-	-	-	-	-	-	-	-	-	-	-	A/R	-	A/R	A/R	-	-	-	-	-	-
<i>Fraxinus ornus</i>	-	-	A/R	A/R	A/R	-	-	A/R	A/R	-	-	R	R	-	R	R	-	R	R	-	R	-	-
<i>Fraxinus oxycarpa</i>	-	-	-	-	-	-	-	-	-	-	-	-	A/R	A/R	-	A/R	A/R	-	-	-	-	-	-
<i>Ilex aquifolium</i>	-	-	-	-	-	-	-	-	-	-	-	-	-	R	-	R	R	-	-	-	-	-	-
<i>Juglans regia</i>	-	-	-	A/R	A/R	-	-	-	A/R	-	-	-	A/R	-	R	R	-	-	-	-	A/R	-	A/R
<i>Platanus orientalis</i>	-	-	-	-	-	-	-	-	-	-	-	-	-	-	-	-	-	-	-	-	-	R	R
<i>Populus tremula</i>	-	-	-	A/R	-	-	-	A/R	A/R	-	-	-	-	-	-	-	-	A/R	-	-	-	-	R
<i>Populus nigra</i>	-	A/R	-	A/R	-	-	-	A/R	A/R	-	-	-	A/R	A/R	-	A/R	A/R	-	-	A/R	-	A/R	A/R
<i>Prunus avium</i>	-	-	-	A/R	-	-	-	-	-	-	-	-	A/R	-	-	A/R	-	-	-	-	-	A/R	-
<i>Quercus cerris</i>	-	-	-	R	-	-	-	R	-	-	-	-	R	R	-	R	R	-	R	R	-	R	R
<i>Quercus cocifera</i>	-	-	-	-	-	-	-	R	-	-	-	R	R	R	-	-	-	-	-	-	-	-	-
<i>Quercus ilex</i>	-	-	R	R	R	-	-	R	-	R	R	R	R	R	R	R	-	-	R	R	-	R	R
<i>Quercus pubescens</i>	-	-	R	R	R	-	-	R	R	-	-	R	R	R	R	R	-	-	R	R	-	R	R
<i>Quercus suber</i>	-	-	R	R	R	-	-	A/R	A/R	-	-	-	-	-	A/R	A/R	-	-	-	-	A/R	A/R	-
<i>Salix alba</i>	-	A/R	R	-	-	-	-	-	-	A/R	-	-	-	-	-	-	-	R	R	-	-	-	-
<i>Salix gussonei</i>	-	A/R	R	-	-	-	-	-	-	-	-	-	-	-	A/R	A/R	-	R	R	-	-	-	-
<i>Salix pedicellata</i>	A/R	A/R	-	-	-	-	-	-	A/R	-	-	-	-	-	A/R	A/R	-	-	-	-	-	-	-
<i>Tilia platyphyllos</i>	-	-	-	-	-	-	-	-	-	-	-	-	-	-	-	-	A/R	-	-	-	-	-	-
<i>Zelkova sicula</i>	-	-	R	R	-	-	-	-	-	-	-	-	-	-	-	-	-	-	-	-	-	-	-
(c) Specie accessorie ed arbustive																							
<i>Alnus glutinosa</i>	-	-	-	-	-	-	-	-	-	-	-	-	-	R	-	R	R	-	-	-	R	-	R
<i>Betula aetnensis</i>	-	-	-	-	R	-	-	-	-	-	-	-	-	-	-	-	-	-	-	-	-	-	-
<i>Celtis australis</i>	R	R	R	R	-	-	-	-	-	-	R	R	R	-	-	-	-	-	-	-	-	-	-
<i>Chamaerops humilis</i>	-	-	-	-	-	-	-	R	-	R	R	R	-	-	-	-	-	-	-	-	-	-	-
<i>Crataegus azarolus</i>	-	-	-	-	-	-	-	-	-	-	-	-	-	R	R	-	R	-	R	-	-	-	-
<i>Crataegus laciniata</i>	-	-	-	-	-	-	-	-	-	-	-	-	-	R	R	-	-	R	-	-	-	-	-
<i>Crataegus monogyna</i>	-	-	R	R	R	-	-	R	-	R	R	R	R	R	R	-	-	R	R	R	R	R	R
<i>Genista aetnensis</i>	-	-	-	R	R	-	-	-	-	-	-	-	-	-	-	-	-	-	-	-	-	-	-
<i>Genista aspalathoides</i>	-	-	R	-	-	-	-	-	-	-	-	-	-	-	-	-	-	-	-	-	-	-	-
<i>Genista thyrrena</i>	-	-	R	-	-	-	-	-	-	-	-	-	-	-	-	-	-	-	-	-	-	-	-
<i>Juniperus communis</i>	-	-	-	-	R	R	-	-	-	-	-	-	-	R	-	-	R	-	-	-	-	-	-
<i>Juniperus macrocarpa</i>	R	-	-	-	-	-	-	-	-	-	-	-	-	-	-	-	-	-	-	-	-	-	-
<i>Juniperus phoenicea</i>	R	-	-	-	-	-	-	-	-	-	-	-	-	-	-	-	-	-	-	-	-	-	-
<i>Laurus nobilis</i>	R	R	-	-	-	-	-	R	R	-	-	R	R	-	-	R	-	-	-	-	R	R	-
<i>Malus sylvestris</i>	-	-	-	R	R	-	-	-	-	-	-	-	-	R	R	-	R	R	-	-	-	-	R
<i>Myrtus communis</i>	-	-	R	R	-	-	-	R	R	-	-	-	-	-	-	R	R	-	-	-	-	R	-
<i>Morus alba</i>	R	R	R	-	-	-	-	R	-	R	-	R	R	R	R	-	-	R	-	-	-	R	-
<i>Morus nigra</i>	R	R	R	-	-	-	-	R	-	R	-	R	R	R	R	-	-	R	-	-	-	R	-
<i>Nerium oleander</i>	R	R	R	-	-	-	-	R	-	R	-	R	R	R	R	-	-	R	-	-	-	-	-
<i>Olea europea var. sylvestris</i>	R	R	R	R	-	-	-	R	R	R	R	R	R	R	R	-	-	R	-	-	-	-	-
<i>Pistacia lentiscus</i>	R	-	R	-	-	-	-	R	-	R	-	R	R	R	-	-	-	R	-	-	-	-	-
<i>Pistacia terebinthus</i>	R	R	R	R	-	-	-	R	R	-	R	R	R	R	R	-	-	R	-	-	-	-	-
<i>Prunus spinosa</i>	-	-	-	-	-	-	-	R	R	-	R	R	R	R	-	R	-	-	-	-	-	R	R
<i>Pyrus amygdaliformis</i>	-	R	-	-	-	-	-	R	R	-	R	R	R	-	R	-	-	-	-	-	R	R	-
<i>Pyrus pyramidalis</i>	-	R	R	R	-	-	-	R	R	-	-	-	-	R	-	-	-	R	-	-	-	-	-
<i>Rhamnus alaternus</i>	-	-	-	-	-	-	-	R	R	-	-	R	R	-	R	-	R	-	-	-	-	-	-
<i>Rosa sp.p.</i>	-	-	R	R	R	-	-	R	-	-	-	-	-	R	R	-	R	-	-	-	-	-	-
<i>Sorbus domestica</i>	-	-	-	-	-	-	-	-	R	-	-	-	-	R	-	-	R	-	-	-	-	-	-
<i>Sorbus torminalis</i>	-	-	-	-	-	-	-	-	-	-	-	-	-	R	R	-	-	-	-	-	-	-	-
<i>Spartium junceum</i>	R	R	R	R	-	-	-	R	-	R	R	R	R	-	-	-	-	-	-	-	-	-	-
<i>Tamarix africana</i>	R	R	-	-	-	-	-	R	R	R	R	-	-	-	-	-	-	-	-	-	-	-	-
<i>Tamarix gallica</i>	R	R	-	-	-	-	-	R	R	-	-	-	-	-	-	-	-	-	-	-	-	-	-
<i>Ulmus minor</i>	-	R	-	-	-	-	-	-	-	-	-	-	R	-	-	-	R	-	-	-	-	-	-

Progettazione e Consulenza Ambientale	ELABORATO	PROPONENTE
	RELAZIONE AGRONOMICA E PIANO CULTURALE	FRI-EL SOLAR Piazza del Grano 3 - 39100 Bolzano (BZ) P.IVA 02023090380 +39 0471324210 - fri-elsolar@legalmail.it
<i>IMPIANTO AGRIVOLTAICO "ASSORO"</i> PROGETTO PER LA REALIZZAZIONE DI UN IMPIANTO AGRIVOLTAICO DELLA POTENZA DI 38,27 MWp (30 MW IN IMMISSIONE) CON SISTEMA DI ACCUMULO DA 10,00 MW E RELATIVE OPERE DI CONNESSIONE ALLA RTN RICADENTE NEI COMUNI DI ASSORO, RADDUSA E RAMACCA		

Di seguito sono descritte le operazioni che precedono la messa a dimora delle piante, le modalità di impianto e di gestione delle stesse.

4.3.8.1 *Materiale vivaistico da impiegare*

Nella realizzazione di impianti di afforestazione, per ricreare boschi, riveste una particolare importanza la scelta del materiale vivaistico da utilizzare. Per la ricostituzione della configurazione vegetazionale in modo rapido e conforme alle potenzialità ecologiche dell'area e per facilitare l'innescò delle dinamiche naturali che permettono la rigenerazione degli ecosistemi potenziali, verranno impiegate solamente specie erbacee, arboree ed arbustive tipiche ed autoctone.

Tali piante dovranno essere prodotte in vivai specializzati che propagano materiale autoctono certificato (come da DLgs n°386 del 10 novembre 2003 di attuazione della Direttiva 1999/105/CE). La certificazione di provenienza dovrà essere presentata prima dell'impianto del postime e tutto il materiale privo di questa certificazione non potrà essere impiegato.

Inoltre, tutto il materiale dovrà essere esente da danneggiamenti ai fusti e dotato di un apparato radicale ben sviluppato e privo di lacerazioni sulle radici principali con buon equilibrio tra le strutture epigee e quelle ipogee. Non dovranno essere presenti attacchi da parte di agenti patogeni o da parte di insetti fitofagi.

Il postime prodotto in vaso o contenitore dovrà essere esente da gravi deformazioni dell'apparato radicale come attorcigliamenti e anastomosi radicali dovute alle ridotte dimensioni dei contenitori.

Per evitare le deformazioni dell'apparato radicale è preferibile l'utilizzo di vasi a rete con maglie larghe, in modo da consentire l'iniziale orientamento delle radici.

Le piantine da utilizzare per gli interventi di mitigazione dovranno essere di età di 3 anni (1S+2T) con caratteristiche dimensionali congrue con le tipologie di mercato sia in relazione al vigore giovanile che alla biologia della specie.

A tal fine si indica come parametro dimensionale l'altezza della pianta (dal colletto alla gemma apicale) che dovrà essere compresa per le specie arbustive tra 70 e 100 cm e per le specie arboree tra 100 e 150 cm.

4.3.8.2 *Zona fitoclimatica di provenienza delle forniture vivaistiche*

Se la scelta delle specie autoctone è ormai un criterio ampiamente adottato nelle opere di ripristino e mitigazione ambientale, spesso la buona riuscita degli interventi è favorita dall'utilizzo di forniture vivaistiche di postime forestale proveniente da vivai prossimi alla zona climatica di riferimento che utilizzano materiale di propagazione locale.

Ciò infatti consente sia di evitare fenomeni di inquinamento genetico, sia di utilizzare gli ecotipi che meglio si sono adattati, nel corso del tempo, alle particolari caratteristiche pedoclimatiche dell'area di studio.

4.3.8.3 *Messa a dimora*

Preliminarmente alla messa a dimora delle piante si dovrà effettuare l'apertura delle buche aventi dimensioni indicativamente 40 x 40 x 40 cm.

L'epoca d'impianto coincide con il riposo vegetativo e va da novembre ad aprile. La messa a dimora non sarà effettuata in condizioni di terreno eccessivamente bagnato o quando le temperature sono troppo basse; è molto importante che le radici vengano sistemate con cura nelle buche. Nella buca va posta terra fine per consentire alle radici di esplorare con facilità il suolo; l'interramento delle piantine deve avvenire fino al colletto.

Progettazione e Consulenza Ambientale	ELABORATO	PROPONENTE
	RELAZIONE AGRONOMICA E PIANO CULTURALE	FRI-EL SOLAR Piazza del Grano 3 - 39100 Bolzano (BZ) P.IVA 02023090380 +39 0471324210 - fri-elsolar@legalmail.it
<i>IMPIANTO AGRIVOLTAICO "ASSORO"</i> PROGETTO PER LA REALIZZAZIONE DI UN IMPIANTO AGRIVOLTAICO DELLA POTENZA DI 38,27 MWp (30 MW IN IMMISSIONE) CON SISTEMA DI ACCUMULO DA 10,00 MW E RELATIVE OPERE DI CONNESSIONE ALLA RTN RICADENTE NEI COMUNI DI ASSORO, RADDUSA E RAMACCA		

La messa a dimora degli alberi dovrà avvenire in relazione alle quote finite, avendo cura che le piante non presentino radici allo scoperte né risultino, una volta assestatosi il terreno, interrate oltre il livello del colletto.

L'imballo della zolla costituito da materiale degradabile (juta, canapa ecc...) dovrà essere tagliato al colletto, aperto sui fianchi, senza rimuoverlo da sotto la zolla, che dovrà essere integra, sufficientemente umida e aderente alle radici.

Prima del riempimento delle buche, gli alberi dovranno essere resi stabili per mezzo sostegni idonei alla grandezza della pianta (canne di bambù e/o pali tutori) e legature, al fine di limitare lo scalzamento ad opera del vento.

A riempimento ultimato, dopo aver costipato con cura la terra in maniera tale che non rimangano vuoti attorno alla zolla, attorno alle piante dovrà essere formata una conca per la ritenzione dell'acqua. Le piante andranno irrigate subito dopo l'impianto per facilitare il costipamento e l'assestamento della terra attorno alle radici e alla zolla.

Onde prevenire sui fusti gravi danni di rosura da parte della fauna selvatica, intorno ad ogni piantina verrà installato uno shelter costituito da un involucro di plastica del diametro di circa 9 – 10 cm (cilindrico, quadrato, triangolare), fissato da 2 picchetti sostenitori.

Il materiale vivaistico utilizzato sarà costituito da piantine in fitocella di 1-2 anni.

4.3.8.4 *Tecniche agronomiche di impianto*

Il successo degli impianti di afforestazione dipende in larghissima parte dalla fase di impianto e dalla manutenzione prestata, soprattutto negli anni immediatamente successivi alla messa a dimora. Si consideri anche che la massima efficacia mitigativa degli impatti ambientali viene raggiunta dagli alberi solo dopo alcuni anni dall'impianto, ovvero dopo che si sono affermati ed hanno raggiunto livelli dimensionali adeguati.

Nei primi anni, mentre le giovani piante si sviluppano, gli effetti ambientali sono invece molto tenui. Quindi anche sotto il profilo della mitigazione ambientale la precocità dello sviluppo delle aree forestate, nel rispetto dei tempi biologici necessari, ma evitando inutili tempi morti (sostituzione di fallanze), è un'esigenza imprescindibile.

Pertanto, nell'individuazione degli schemi tipologici di impianto si sono individuate soluzioni e disposizioni che garantiscano l'efficienza degli interventi manutentivi sia di irrigazione che di sfalcio della vegetazione infestante. Infatti, si deve considerare che, a differenza di quanto viene convenzionalmente proposto, l'irrigazione non dovrebbe essere effettuata come operazione di soccorso durante la stagione secca (quando le piante hanno già subito danni), bensì dovrebbe essere eseguita al fine di prevenire gli stress idrici. Ne consegue che l'irrigazione deve essere effettuata costantemente nella stagione arida cercando di prevenire l'asciugatura del terreno nell'area di competenza delle giovani radici delle piantine.

Gli ingenti costi per garantire il buon grado di umidità alla pianta possono essere diminuiti solamente facilitando l'esecuzione delle cure colturali garantendo un accesso agevole dei mezzi in modo da evitare operazioni manuali e prevedendo accorgimenti che prevengono il disseccamento del terreno, quale un efficiente sistema di pacciamatura della superficie. Per quanto riguarda lo sfalcio della vegetazione infestante, si sono individuati sesti di tipo regolare, che seppur in prima fase non conferiscono alle opere di mitigazione un aspetto naturaliforme, garantiscono la possibilità di effettuare agevoli interventi di sfalcio. Infatti, i minori costi si ottengono con sfalci meccanici eseguiti con attrezzatura (decespugliatore o

Progettazione e Consulenza Ambientale	ELABORATO	PROPONENTE
	RELAZIONE AGRONOMICA E PIANO COLTURALE	FRI-EL SOLAR Piazza del Grano 3 - 39100 Bolzano (BZ) P.IVA 02023090380 +39 0471324210 - fri-elsolar@legalmail.it
<i>IMPIANTO AGRIVOLTAICO "ASSORO"</i> PROGETTO PER LA REALIZZAZIONE DI UN IMPIANTO AGRIVOLTAICO DELLA POTENZA DI 38,27 MWp (30 MW IN IMMISSIONE) CON SISTEMA DI ACCUMULO DA 10,00 MW E RELATIVE OPERE DI CONNESSIONE ALLA RTN RICADENTE NEI COMUNI DI ASSORO, RADDUSA E RAMACCA		

falciatrice) portata da trattrice rispetto a sfalci manuali che, invece, richiedono costi altissimi soprattutto in caso di aree di grande estensione.

4.3.8.5 *Sesti di impianto*

La necessità di individuare, per la messa a dimora delle specie arboree sesti di impianto regolari rispetto a soluzioni con forme casuali nasce da fatto di voler mettere in atto una serie precisa e mirata di azioni che razionalizzino e velocizzino la successione naturale della vegetazione, ricreando situazioni assimilabili ad ambienti boschivi ed ecotonali.

Nella definizione di un sesto di impianto è fondamentale la scelta delle specie e l'alternanza delle stesse all'interno della tipologia proposta. L'elevata densità utilizzata nella prima fase di impianto costituisce un ottimo aiuto alle giovani piante per l'instaurarsi, nel minor tempo possibile, delle dinamiche e delle sinergie presenti all'interno dell'ecosistema che si intende ricreare. Il postime messo a dimora, solamente se ha una buona densità di impianto, si svilupperà nelle tipologie naturaliformi proposte evidenziando le tipiche conformazioni delle chiome, le simbiosi a livello radicale, la trasformazione del terreno di riporto in terreno tipico degli ecosistemi naturali, la tipologia dell'humus che andrà a formarsi, la concorrenza per la luce a livello del suolo. Di contro la forte semplificazione già nella fase iniziale dell'impianto dovuta ad un sesto particolarmente rado determinerebbe un lento instaurarsi delle dinamiche naturali che si vogliono invece velocizzare.

Dal punto di vista della gestione post-impianto la realizzazione di soluzioni con sesti "casuali" che visivamente danno un effetto "più naturaliforme" rendono particolarmente difficili e onerosi gli interventi di piantumazione e soprattutto di manutenzione degli stessi. Per questo si ritiene che l'utilizzo di geometrie di impianto che permettano di meccanizzare gli interventi di manutenzione in modo efficace e tempestivo garantiscono il massimo grado di sicurezza per l'effetto finale che si andrà a raggiungere nel minor tempo possibile. Nelle fasi successive all'affermazione dell'impianto, si potrà poi procedere alla conversione del sesto geometrico ad uno più naturale, tramite tagli intercalari volti a regolare la densità in relazione all'età di impianto e abbattimenti mirati per favorire le piante più vigorose. Inoltre la competizione che si instaurerà in modo progressivo tra il piano dominante e quello dominato e lo strato arboreo e quello arbustivo consentirà di mitigare l'effetto visivo delle file. Nella scelta delle geometria di impianto si apporteranno degli accorgimenti puntuali per ovviare il più efficacemente possibile all'effetto di allineamento dei soggetti arborei.

4.3.8.6 *Squadro*

L'operazione dello squadra nel terreno in oggetto è la prima fase di progettazione; essa è di rilevante importanza per agevolare le successive operazioni colturali post-impianto fino al completamento della fase di affrancamento.

Si presume un sesto d'impianto di 5 x 5 metri con un investimento quindi di 400 piante/ha, mentre la disposizione sarà a forma quadrata.

4.3.8.7 *Modalità e frequenza del controllo delle infestanti*

Il controllo delle infestanti è limitato alla striscia di terreno lungo il filare mentre, qualora l'acqua non costituisca un fattore limitante, l'interfilare viene inerbito.

Consiste nel mantenere a prato l'interfila con flora spontanea, che non creino fenomeni allelopatici. L'erba viene sfalciata periodicamente a 5 cm, a partire da aprile - maggio a fine estate quando la cotica erbosa raggiunge i 15- 20 cm di altezza e lasciata trinciata sul terreno a costituire sostanza organica.

Progettazione e Consulenza Ambientale	ELABORATO	PROPONENTE
	RELAZIONE AGRONOMICA E PIANO CULTURALE	FRI-EL SOLAR Piazza del Grano 3 - 39100 Bolzano (BZ) P.IVA 02023090380 +39 0471324210 - fri-elsolar@legalmail.it
<i>IMPIANTO AGRIVOLTAICO "ASSORO"</i> PROGETTO PER LA REALIZZAZIONE DI UN IMPIANTO AGRIVOLTAICO DELLA POTENZA DI 38,27 MWp (30 MW IN IMMISSIONE) CON SISTEMA DI ACCUMULO DA 10,00 MW E RELATIVE OPERE DI CONNESSIONE ALLA RTN RICADENTE NEI COMUNI DI ASSORO, RADDUSA E RAMACCA		

Nei imboschimenti posti in pendio attenua i danni da erosione e dilavamento, migliora l'aerazione mentre la maggior portanza del terreno inerbito agevola il transito dei mezzi meccanici anche dopo prolungati periodi di pioggia perché riduce il costipamento (ad 1/3 rispetto al lavorato).

L'inerbimento è solitamente limitato ai primi 8-10 anni, in seguito, l'ombreggiamento esercitato dalle chiome impedisce la crescita dell'erba.

4.3.8.8 Lavorazioni superficiali

Le lavorazioni meccaniche superficiali (5-10 cm di profondità), consentono di eliminare le infestanti, favorire la costituzione ed il mantenimento delle riserve idriche, riducendo le perdite di acqua per evaporazione, interrare i fertilizzanti. Con le lavorazioni migliorano le condizioni generali di aerazione del suolo che favoriscono la mineralizzazione della sostanza organica, rendendo disponibile l'azoto nitrico. E' una tecnica di gestione indicata per gli impianti localizzati in aree dove la disponibilità idrica è limitata, onde evitare la competizione idrica da parte delle infestanti. In questi suoli è importante ridurre il numero di passaggi a due o tre al massimo durante l'anno, posticipando la prima lavorazione a primavera avanzata e non effettuando interventi oltre il mese di agosto e per tutto l'inverno.

Per le lavorazioni è preferibile impiegare erpici (a dischi, a denti, rotativi) che, non sminuzzando troppo finemente il terreno non danneggiano la struttura. Le fresatrici al contrario favoriscono la formazione della "suola di lavorazione" e i conseguenti fenomeni di asfissia radicale.

Le lavorazioni sono sconsigliabili nei terreni declivi dove il suolo nudo può favorire il ruscellamento dell'acqua e l'erosione durante prolungati periodi di pioggia.

4.3.8.9 Lotta fitosanitaria

La flora erbacea può inoltre creare un ambiente adatto all'insediamento di parassiti fungini e favorire le gelate primaverili tardive per irraggiamento: la presenza di erba aumenta la superficie irradiante e di conseguenza aumentano le perdite di calore per irraggiamento con relativa diminuzione delle temperature.

Nella valutazione dello stato fitosanitario è opportuno verificare la presenza di danni causati da avversità di varia origine, sia abiotica che biotica, responsabili dell'eventuale stato di sofferenza del popolamento.

4.3.8.10 Irrigazione di soccorso


L'irrigazione è pratica poco diffusa, tuttavia, dove l'acqua è un fattore limitante, essa apporta notevoli benefici. La tecnica irrigua, coordinata con gli altri interventi agronomici, modifica lo sviluppo vegetativo e riproduttivo delle piante, condiziona lo sviluppo dei diversi organi, la qualità dei raccolti e rende disponibili gli elementi minerali presenti nel suolo.

I sistemi di irrigazione da preferirsi sono quelli localizzati (goccia) che consentono un razionale impiego delle risorse idriche, perché consentono di minimizzare gli apporti energetici esterni al sistema, nel quadro di una gestione razionale e sostenibile delle risorse naturali. Si consiglia di iniziare immediatamente dopo che gli apporti delle precipitazioni sono insufficienti a soddisfare le esigenze idriche delle piante.

Stimando un fabbisogno medio di 20/60 l/pianta per ogni adacquamento, si ipotizza che saranno necessari da 4 a 8 interventi d'irrigazione d'emergenza, a seconda dell'andamento stagionale e della grandezza delle piante.

4.3.8.11 Concimazioni

Tutti gli interventi di agrotecnica devono mirare al minimo impatto ambientale, pur garantendo un'elevata efficienza economica dell'impianto. In quest'ottica anche la fertilizzazione deve essere attuata evitando

Progettazione e Consulenza Ambientale	ELABORATO	PROPONENTE
	RELAZIONE AGRONOMICA E PIANO COLTURALE	FRI-EL SOLAR Piazza del Grano 3 - 39100 Bolzano (BZ) P.IVA 02023090380 +39 0471324210 - fri-elsolar@legalmail.it

IMPIANTO AGRIVOLTAICO "ASSORO"
 PROGETTO PER LA REALIZZAZIONE DI UN IMPIANTO AGRIVOLTAICO DELLA POTENZA DI 38,27 MWp (30 MW IN IMMISSIONE) CON SISTEMA DI ACCUMULO DA 10,00 MW E RELATIVE OPERE DI CONNESSIONE ALLA RTN RICADENTE NEI COMUNI DI ASSORO, RADDUSA E RAMACCA

l'inutile dispersione di elementi nutritivi nel terreno, tenendo in debita considerazione gli equilibri suolo-pianta- atmosfera per migliorare l'efficienza dei fertilizzanti.

4.3.8.12 Concimazione annuale di allevamento

Nei terreni di medio impasto e durante i primi anni di inerbimento è consigliabile aumentare i quantitativi somministrati per far fronte agli asporti del manto erboso. Contrariamente all'azoto, fosforo e potassio vengono fissati dal potere assorbente del terreno e possono essere somministrati, anziché annualmente, ad intervalli più lunghi, sulla base delle asportazioni delle piante e delle disponibilità nel terreno.

E' importante la disponibilità di fosforo, che viene assorbito in quantità molto inferiori rispetto a azoto e potassio. Spesso è sufficiente la dotazione naturale del suolo o quanto somministrato con la concimazione di fondo, pertanto in copertura non è più necessario intervenire prima del 10° anno. In seguito, se vi sono carenze, si interviene ogni 3-4 anni con modesti quantitativi (30-40 kg/ha). Il potassio svolge un importante ruolo nella regolazione degli scambi gassosi della pianta, ne condiziona la resistenza agli stress idrici e termici.

Per quanto riguarda il piano di concimazione nei primi 5 anni gli interventi azotati sono di 50 g/pianta nel primo anno e aumentano fino a 250 g/pianta nel quinto, mentre nello stesso intervallo di tempo per il potassio vengono suggerite dosi crescenti a partire da 80 g/pianta.

Dal sesto anno in poi conviene apportare il fertilizzante su tutto l'appezzamento alle seguenti dosi orientative ad ettaro: N 60-80 kg; P2O5 20-30 kg; K2O 80-120 kg, corrispondenti a 0,3÷0,4 t/ha di nitrato ammonico, 0,2 t/ha di perfosfato minerale e 0,2 t/ha di solfato potassico. Dosi di elementi nutritivi in rapporto all'età dell'impianto:

Anni	Azoto	Potassio	Sottofila concimata
1	50 g/pianta	80 g/pianta	1,00 m
2	100 g/pianta	160 g/pianta	1,50 m
3	150 g/pianta	240 g/pianta	2,00 m
4	200 g/pianta	320 g/pianta	2,50 m
5	250 g/pianta	400 g/pianta	3,00 m
successivi	60-80 kg/ha/anno	80-120 kg /ha/anno	su tutta la superficie

Se la dotazione all'analisi risulta elevata la concimazione minerale non è necessaria in fase di impianto; se la dotazione è media si consigliano somministrazioni di 200 kg/ha di P2O5 e di 180 kg/ha di K2O sotto forma rispettivamente di perfosfato minerale (1 t/ha) e di solfato potassico (0,4-t/ha); se la dotazione è bassa le dosi consigliate sono di 300 kg/ha di P2O5 e di 300 kg/ha di K2O. L'apporto di azoto, elemento facilmente dilavabile, va riservato alla fase di messa a dimora.

4.3.8.13 Sfolli e diradamenti

Per essere sicuri che la chioma si possa sviluppare liberamente e che, di conseguenza, gli anelli di accrescimento siano mediamente i più ampi che è possibile ottenere per quella specie nell'appezzamento in esame, è importante evitare che i rami arrivino a toccarsi. L'ideale sarebbe riuscire ad anticipare tale evento di 1 anno.

Si provvederà ad un unico sfollo dei polloni entro i primi cinque anni dal taglio ripulitura dal piano dominante se invasivo, potatura sotto il crociale delle matricine in occasione dei tagli di utilizzazione,

Progettazione e Consulenza Ambientale	ELABORATO	PROPONENTE
	RELAZIONE AGRONOMICA E PIANO CULTURALE	FRI-EL SOLAR Piazza del Grano 3 - 39100 Bolzano (BZ) P.IVA 02023090380 +39 0471324210 - fri-elsolar@legalmail.it
IMPIANTO AGRIVOLTAICO "ASSORO" PROGETTO PER LA REALIZZAZIONE DI UN IMPIANTO AGRIVOLTAICO DELLA POTENZA DI 38,27 MWp (30 MW IN IMMISSIONE) CON SISTEMA DI ACCUMULO DA 10,00 MW E RELATIVE OPERE DI CONNESSIONE ALLA RTN RICADENTE NEI COMUNI DI ASSORO, RADDUSA E RAMACCA		

diradamento in più occasioni (ogni 20/30 anni) negli altofusti, esbosco del materiale commerciabile, cippatura lungo le vie di penetrazione e nel perimetro della tagliata dei residui di lavorazione, accordonamento lungo le curve di livello del materiale residuo nei soprassuoli vegetanti in terreni con pendenze superiori ai 25°-30°, su pendenze inferiori materiale residuo uniformemente distribuito all'interno della tagliata evitando pericolosi accumuli, matricinatura per piccoli gruppi di polloni sviluppati e piante da seme di specie accessorie.

La potatura "progressiva" si distingue dalle altre tecniche utilizzate in arboricoltura da legno (AdL) prevalentemente per il suo tipico approccio a posteriori. Infatti, mentre applicando altre tecniche i rami da tagliare sono scelti in base all'età e/o alla posizione che essi occupano lungo il tronco, cercando sempre di condizionare a priori la struttura architettonica della pianta fino al raggiungimento dell'obiettivo voluto, nella potatura "progressiva" i rami sono eliminati quando questi, per dimensione e/o portamento, ne limitano il potenziale produttivo. In pratica il potatore interviene solo se la pianta, nel suo evolversi, si discosta dagli obiettivi ricercati (un tronco che alla fine della potatura di formazione sia: dritto, cilindrico e privo di rami per un'altezza maggiore di 2,5 m).

Dal momento che la selezione dei rami da tagliare richiede un'analisi individuale degli stessi e che i tagli interessano diametri relativamente importanti, per facilitare una corretta attuazione della potatura e una pronta chiusura delle ferite la tecnica progressiva si svolgerà preferibilmente in secco, cioè durante il riposo vegetativo. Normalmente è richiesto un solo intervento l'anno.


Si procede eliminando i rami che presentano una o più delle seguenti caratteristiche:

- hanno un portamento quasi verticale, specialmente se inseriti in prossimità dell'apice vegetativo. Questi rami, infatti, tendono a essere dominanti, e dirottano molte delle risorse destinate allo sviluppo del fusto e possono talvolta sostituirsi ad esso; hanno un forte accrescimento diametrico rispetto alla media degli altri rami presenti. Devono essere eliminati poiché sono spesso causa della formazione di un "collo di bottiglia" (brusca riduzione del diametro del fusto tra la porzione a valle del ramo in questione e la porzione a monte che deprezza il futuro tronco) e perché tendono a superare rapidamente la dimensione limite di 2,5-3 cm, oltre la quale il nodo provocato dalla presenza del ramo sarebbe troppo grande e potrebbe portare a patologie e colorazioni anomale del legno. È anche utile ricordare che maggiore è il diametro del ramo tagliato, maggiore sarà la possibilità di avere un'emissione di ricacci in prossimità del taglio alla ripresa della stagione attiva che dovranno essere prontamente eliminati in un successivo passaggio;
- disturbano in modo evidente la simmetria della chioma, per conferire alla pianta maggiore stabilità meccanica e supportare un equilibrato sviluppo del fusto;
- sono inseriti in una porzione di fusto che supera 8-10 cm di diametro. La loro immediata eliminazione ha lo scopo di concentrare i difetti causati dai tagli (nodi, cicatrici e colorazioni anomale) in un cilindro centrale, del futuro tronco da lavoro, che sia il più piccolo possibile.

4.4 Interazioni tra attività agricola e impianto fotovoltaico

4.4.1 *L'impianto non produce occupazione di suolo agricolo*

Come illustrato nei paragrafi precedenti, grazie alla tecnologia a tracker, l'impianto fotovoltaico non consuma suolo e di fatto non cambia l'uso dello stesso che rimane così a vocazione agricola e coltivato.

Progettazione e Consulenza Ambientale	ELABORATO	PROPONENTE
	RELAZIONE AGRONOMICA E PIANO CULTURALE	FRI-EL SOLAR Piazza del Grano 3 - 39100 Bolzano (BZ) P.IVA 02023090380 +39 0471324210 - fri-elsolar@legalmail.it

IMPIANTO AGRIVOLTAICO "ASSORO"
 PROGETTO PER LA REALIZZAZIONE DI UN IMPIANTO AGRIVOLTAICO DELLA POTENZA DI 38,27 MWp (30 MW IN IMMISSIONE) CON SISTEMA DI ACCUMULO DA 10,00 MW E RELATIVE OPERE DI CONNESSIONE ALLA RTN RICADENTE NEI COMUNI DI ASSORO, RADDUSA E RAMACCA

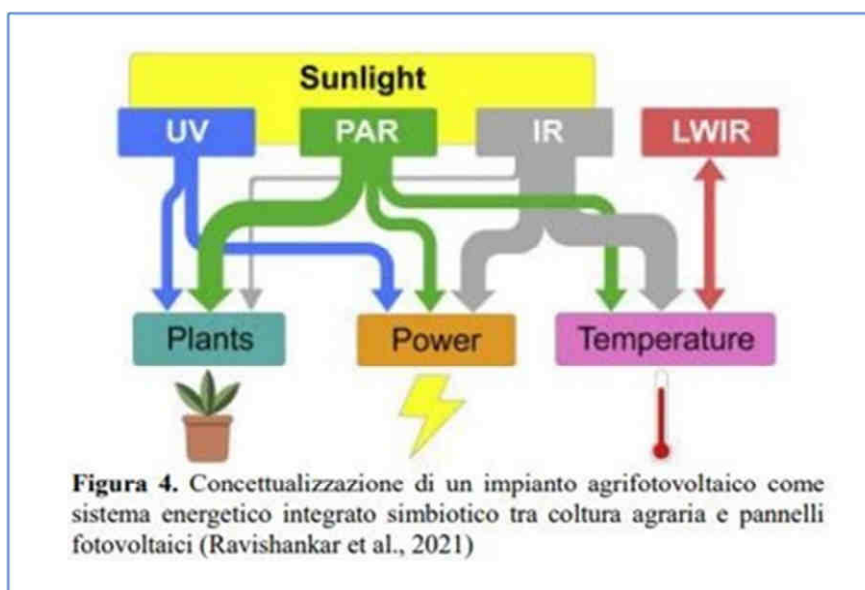
A sostegno di ciò, si riporta uno studio recentissimo effettuato in Italia dall'Università Cattolica del Sacro Cuore in collaborazione con l'ENEA (Agostini et al., 2021 - <https://doi.org/10.1016/j.apenergy.2020.116102>), che ha dimostrato come il landrequirement dei tradizionali impianti fotovoltaici si annulla quando si consocia con una coltura.

Sempre gli stessi già citati Autori (Agostini et al., 2021) hanno, inoltre, dimostrato che la consociazione della coltura con le stringhe di pannelli fotovoltaici, rispetto ai tradizionali impianti fotovoltaici non consociate, riduce di 30 volte l'emissione di gas-serra (g CO₂eq/MJ) e quindi, diminuisce proporzionalmente sia l'impatto sugli ecosistemi che il consumo di combustibili fossili; riduce di 7 volte l'eutrofizzazione terrestre, marina e delle acque dolci e di 4 volte l'acidificazione delle piogge; riduce di 35 volte l'emissione di gas nocivi alla salute umana e di 22 volte l'emissione di ozono fotochimico.

4.4.2 L'impianto non sottrae porzioni di territorio all'uso agricolo

Per quanto finora esposto ai punti precedenti, di fatto non vi è sottrazione per l'arco di vita utile dell'impianto, di una porzione di territorio all'uso strettamente agricolo.

Infatti, in base a dati scientifici recentissimi riportati dalla migliore bibliografia internazionale, si può affermare che l'impianto agro/orto-fotovoltaico è un sistema agrario simbiotico di tipo mutualistico, in cui entrambi gli elementi consociati, tracker inseguitori e piante coltivate, ricevono un significativo reciproco vantaggio.




Concettualizzazione di un impianto agrifotovoltaico come sistema energetico integrato simbiotico tra coltura agraria e pannelli fotovoltaici (Ravishankar et al., 2021)

Sono state analizzate, quantificate e documentate in dettaglio le numerose relazioni funzionali tra i due elementi consociati, dimostrando le interazioni positive, e non già additive, in cui, cioè, gli effetti totali del sistema sono maggiori della somma dei singoli effetti dei due componenti isolati.

Pertanto l'impianto fotovoltaico e la produzione agricola, sono funzionalmente interdipendenti e quindi, la condivisione fisica dello spazio agricolo degli inseguitori fotovoltaici e delle piante coltivate determina una fusione tanto perfetta, che di due si propone di fare una cosa sola: il sistema agrivoltaico.

4.4.3 L'impianto non produce ombreggiamento statico

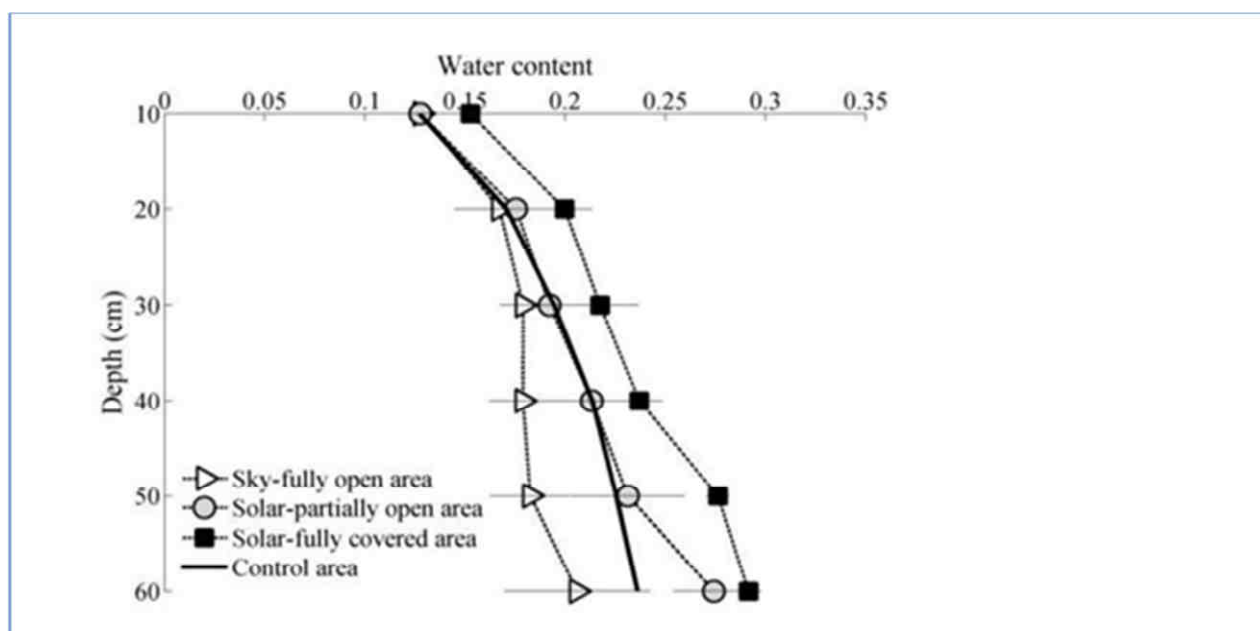
Progettazione e Consulenza Ambientale	ELABORATO	PROPONENTE
	RELAZIONE AGRONOMICA E PIANO CULTURALE	FRI-EL SOLAR Piazza del Grano 3 - 39100 Bolzano (BZ) P.IVA 02023090380 +39 0471324210 - fri-elsolar@legalmail.it

IMPIANTO AGRIVOLTAICO "ASSORO"
 PROGETTO PER LA REALIZZAZIONE DI UN IMPIANTO AGRIVOLTAICO DELLA POTENZA DI 38,27 MWp (30 MW IN IMMISSIONE) CON SISTEMA DI ACCUMULO DA 10,00 MW E RELATIVE OPERE DI CONNESSIONE ALLA RTN RICADENTE NEI COMUNI DI ASSORO, RADDUSA E RAMACCA


L'effetto dovuto all'ombreggiamento dinamico dei tracker costantemente in movimento (solo di notte si fermano in posizione orizzontale) **NON impedisce di mantenere condizioni pari a quelle dei fondi circostanti.**

La numerosa bibliografia internazionale sull'argomento ha dimostrato, al contrario, che l'effetto dovuto all'ombreggiamento dei pannelli fotovoltaici non solo consente pienamente di mantenere condizioni almeno pari a quelle dei suoli agricoli circostanti, ma anche di:

- modificare significativamente e positivamente la temperatura media e l'umidità relativa dell'aria, la velocità e la direzione del vento ai fini delle esigenze delle specie agrarie impiantate (Adeh et al., 2018 - <https://doi.org/10.1371/journal.pone.0203256>; Dupraz et al., 2011 - <https://doi.org/10.1016/j.renene.2011.03.005>);
- migliorare le condizioni microclimatiche della coltura (Marrou et al., 2013 a - <http://dx.doi.org/10.1016/j.agrformet.2013.04.012>);
- costituire una maggiore riserva idrica (cm³/cm³) nello strato colonizzato dalle radici, proprio nei mesi di massima richiesta evapotraspirativa (luglio-agosto), disponibile per le piante (Adeh et al., 2018);
- incrementare la biomassa colturale prodotta dalle cover crops (kg/m²) del 90% (Valle et al., 2017 - <http://dx.doi.org/10.1016/j.apenergy.2017.09.113>; (Marrou et al., 2013 b - <http://dx.doi.org/10.1016/j.eja.2012.08.003>);
- aumentare l'efficienza produttiva dell'acqua (kg/m³) del 328% (Adeh et al., 2018).

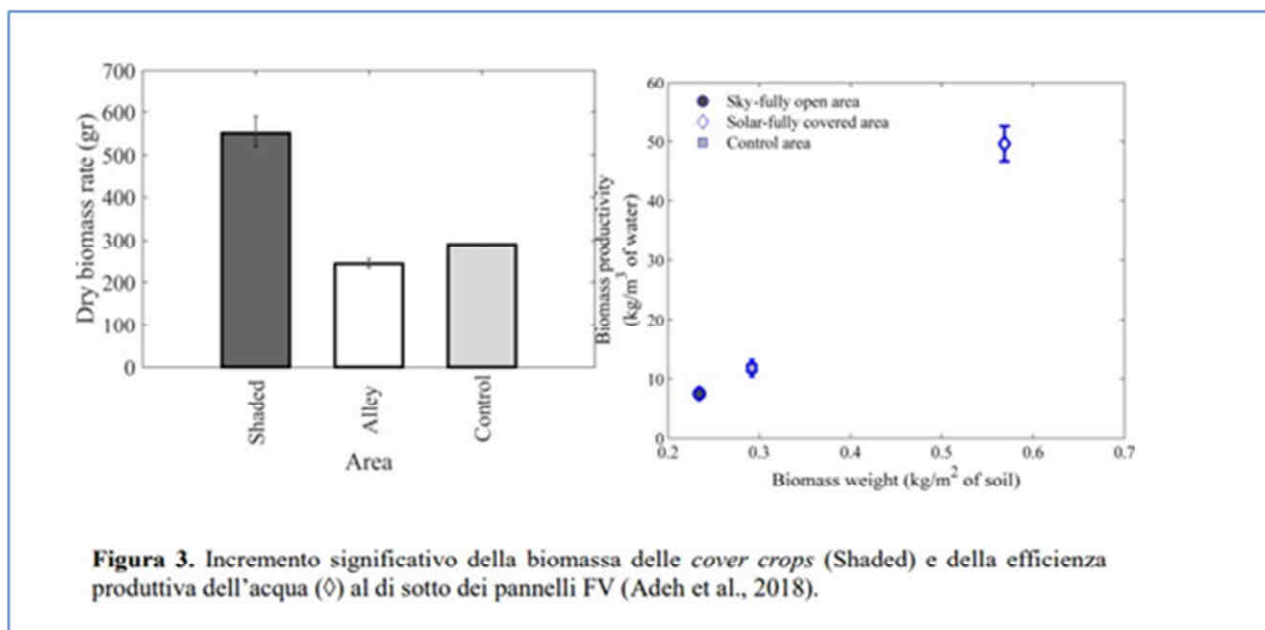


Incremento significativo della disponibilità idrica nello strato di suolo colonizzato dalle radici della coltura al di sotto dei pannelli FV (■) nel mese di agosto (Adeh et al., 2018)

Progettazione e Consulenza Ambientale	ELABORATO	PROPONENTE
	RELAZIONE AGRONOMICA E PIANO COLTURALE	FRI-EL SOLAR Piazza del Grano 3 - 39100 Bolzano (BZ) P.IVA 02023090380 +39 0471324210 - fri-elsolar@legalmail.it

IMPIANTO AGRIVOLTAICO "ASSORO"

PROGETTO PER LA REALIZZAZIONE DI UN IMPIANTO AGRIVOLTAICO DELLA POTENZA DI 38,27 MWp (30 MW IN IMMISSIONE) CON SISTEMA DI ACCUMULO DA 10,00 MW E RELATIVE OPERE DI CONNESSIONE ALLA RTN RICADENTE NEI COMUNI DI ASSORO, RADDUSA E RAMACCA



Incremento significativo della biomassa delle cover crops (Shaded) e della efficienza produttiva dell'acqua (◇) al di sotto dei pannelli FV (Adeh et al., 2018)

4.4.4 Inserimento nel contesto agricolo

Per quanto finora esposto la Società proponente assicura nella continuità la tradizione e vocazione agricola locale, garantendo altresì il corretto inserimento nella trama agricola di paesaggio. Peraltro, la bordura ulivettata di perimetro alle aree di impianto costituisce ulteriore raccordo nel contesto, coerentemente con la tradizione e prassi agronomica del territorio di porre filare di ulivo “a corona” dei fondi rustici.

4.5 Bilancio agronomico e redditività

In ragione delle considerazioni esplicitate nei paragrafi precedenti è stato elaborato il bilancio indicativo delle superfici agricole utilizzate *ante e post opera* ed è stata determinata la redditività annua delle superfici agricole utilizzate ante e post opera come di seguito rappresentato:

COMPONENTE AGRICOLA	ORDINAMENTO COLTURALE	ANTE	POST	Rendita	Ricavi	Ricavi
		[ettari]	[ettari]	unitaria [€/ettaro]	ANTE [€]	POST [€]
A.1	Fascia di mitigazione (Uliveto e arbusti)	0,00	8,34	5.880,00	-	49.050
A.2	Seminativo	84,28	0,00	990,00	83.437	-
A.3	Uliveto	0,20	0,20	5.880,00	1.176	1.176
A.4	Piante aromatiche		11,23	7.000,00	-	78.595
A.5	Inerbimento sotto moduli/Cotico erboso/Prato pascolo	1,08	32,63	75,00	-	2.447
A.6	Apicoltura		0,70	7,00 €/kg	-	10.500
A.7	Interventi compensativi di riforestazione		20,33	1.200,00	-	24.396
RT	Ricavi totali per attività agricola				84.613	166.164
					SALDO +	81.550
					Increment. %	96,4%

Tabella di confronto della redditività della componente agricola ante e post opera

Progettazione e Consulenza Ambientale	ELABORATO	PROPONENTE
	RELAZIONE AGRONOMICA E PIANO COLTURALE	FRI-EL SOLAR Piazza del Grano 3 - 39100 Bolzano (BZ) P.IVA 02023090380 +39 0471324210 - fri-elsolar@legalmail.it
<p style="text-align: center;"><i>IMPIANTO AGRIVOLTAICO "ASSORO"</i></p> <p style="text-align: center;">PROGETTO PER LA REALIZZAZIONE DI UN IMPIANTO AGRIVOLTAICO DELLA POTENZA DI 38,27 MWp (30 MW IN IMMISSIONE) CON SISTEMA DI ACCUMULO DA 10,00 MW E RELATIVE OPERE DI CONNESSIONE ALLA RTN RICADENTE NEI COMUNI DI ASSORO, RADDUSA E RAMACCA</p>		

Si può pertanto osservare un **considerevole incremento della Redditività** agricola stimata dell'area di progetto **di circa 81.550 euro/anno** (circa il 96,4% in più) ad integrazione dei ricavi della componente energetica.

4.6 Attuazione degli interventi agricoli nelle aree di impianto

Nel primo periodo della durata di tre anni dalla messa in esercizio dell'impianto sarà condotta la sperimentazione delle colture prima dettagliate su porzioni limitate dell'impianto.

Conclusa la fase di sperimentazione e valutati i risultati si procederà a confermare le colture che avranno dato i migliori risultati (specie nelle aree coperte dai moduli fotovoltaici) anche in ragione della possibile e migliore integrazione con l'aspetto produttivo elettrico e compatibilmente con la sicurezza di gestione della componente fotovoltaica.

In fase di progettazione esecutiva si procederà all'elaborazione del *Piano colturale esecutivo* che terrà conto delle considerazioni prima esposte.

L'attuazione e gestione della componente agricola sarà affidata alla Società FRI-EL GREEN HOUSE SRL Società Agricola con la quale il Proponente ha sottoscritto uno specifico accordo che prevede le seguenti attività: individuazione caso per caso della giusta produzione agricola da realizzare come Progetto Agricolo, realizzazione e cura del Progetto Agricolo individuato, mantenimento del progetto Agricolo per almeno 5 anni, manutenzione e cura di tutti i Terreni su cui insisterà il comune Progetto Agrivoltaico.

Progettazione e Consulenza Ambientale	ELABORATO	PROPONENTE
	RELAZIONE AGRONOMICA E PIANO COLTURALE	FRI-EL SOLAR Piazza del Grano 3 - 39100 Bolzano (BZ) P.IVA 02023090380 +39 0471324210 - fri-elsolar@legalmail.it
<i>IMPIANTO AGRIVOLTAICO "ASSORO"</i> PROGETTO PER LA REALIZZAZIONE DI UN IMPIANTO AGRIVOLTAICO DELLA POTENZA DI 38,27 MWp (30 MW IN IMMISSIONE) CON SISTEMA DI ACCUMULO DA 10,00 MW E RELATIVE OPERE DI CONNESSIONE ALLA RTN RICADENTE NEI COMUNI DI ASSORO, RADDUSA E RAMACCA		

5. CONCLUSIONI

Nei paragrafi precedenti si è dimostrata la possibilità di poter far convivere e cooperare due attività imprenditoriali di carattere molto diverso: l'impresa agricola-silvo-pastorale e l'impresa fotovoltaica di stampo industriale.

Tale contaminazione imprenditoriale è sicuramente di stampo innovativo, anche se come citato nella relazione, tale via è già stata percorsa negli ultimi anni con risultati soddisfacenti in tutto il Mondo. Sono state prodotte anche delle pubblicazioni scientifiche in merito e ogni anno se ne aggiungono di nuove.

Si è visto che l'impresa agricola proponente su terreni con presenza di impianti fotovoltaici con tracker ad inseguimento monoassiale, non solo è possibile, ma se ne avvantaggia, dovendo come nel presente caso incrementare anche la manodopera.

Questo risultato va e deve essere letto in modo positivo: tranne gli impianti eolici, non esistono altre attività industriali che permettono di continuare ad usare il suolo agricolo anche dopo la loro realizzazione. Gli indiscussi vantaggi ambientali arrecati dagli impianti fotovoltaici che con la riduzione dei gas serra contribuiscono a contrastare il fenomeno devastante del riscaldamento globale, non sottraggono manodopera e terreni alle attività agricole.

La commistione agro-energetica, ne siamo certi, diverrà un nuovo paradigma e nei prossimi anni non stupirà più vedere pannelli fotovoltaici e coltivazioni agricole convivere sullo stesso terreno.

Anche a livello legislativo italiano l'agro-voltaico inizia a comparire: vedasi il recente il Decreto Legge 31 maggio 2021 pubblicato sulla Gazzetta Ufficiale n. 129 del 31 maggio 2021, a riprova che i tempi sono maturi per questa nuova avventura imprenditoriale, dagli interessantissimi risvolti ambientali, culturali e sociali.


Nel presente caso, inoltre, si è scelta a priori una zona nella quale l'impianto fotovoltaico potesse inserirsi armonicamente nel paesaggio, mascherandolo ove necessario, con filari di uliveto come da prassi della zona che usa delimitare i campi proprio con alberi di olivo. Gli alberi di ulivo impiantati costituiscono di per se un miglioramento fondiario degli appezzamenti in oggetto.

Infine, si rimarca che si è cercato deliberatamente di utilizzare colture tradizionali della zona e di incrementare l'allevamento degli ovini autoctoni del territorio, proprio per dare anche una precisa e forte connotazione culturale oltre che imprenditoriale alla iniziativa, mantenendo e sviluppando le tradizioni agroalimentari della zona.

Nella progettazione dell'impianto è stato quindi incluso, come parte integrante e inderogabile, dell'iniziativa, la definizione di un piano di dettaglio di interventi agronomici.

Pertanto nel progetto coabitano due macro-componenti quali:

- *la Componente energetica costituita dal generatore fotovoltaico e dalle opere di connessione alla rete di trasmissione;*
- *la Componente agricola con le relative attività di coltivazione agricola e zootecnica.*

Progettazione e Consulenza Ambientale	ELABORATO	PROPONENTE
	RELAZIONE AGRONOMICA E PIANO COLTURALE	FRI-EL SOLAR Piazza del Grano 3 - 39100 Bolzano (BZ) P.IVA 02023090380 +39 0471324210 - fri-elsolar@legalmail.it

IMPIANTO AGRIVOLTAICO "ASSORO"

PROGETTO PER LA REALIZZAZIONE DI UN IMPIANTO AGRIVOLTAICO DELLA POTENZA DI 38,27 MWp (30 MW IN IMMISSIONE) CON SISTEMA DI ACCUMULO DA 10,00 MW E RELATIVE OPERE DI CONNESSIONE ALLA RTN RICADENTE NEI COMUNI DI ASSORO, RADDUSA E RAMACCA

Concludendo, si può affermare ed asseverare che non sarà persa superficie destinata alla agricoltura ed alla zootecnia e che il progetto integra l'aspetto produttivo agricolo con la produzione energetica da fonte rinnovabile al fine di fonderli in una iniziativa unitaria ecosostenibile.

La definizione della soluzione impiantistica per la produzione di energia elettrica con tecnologia fotovoltaica è stata guidata dalla volontà della Società Proponente di perseguire la tutela, la salvaguardia e la valorizzazione del contesto agricolo di inserimento dell'impianto.

Il tecnico

