

E78 GROSSETO - FANO
Tratto Nodo di Arezzo – Selci – Lama (E45) –
Palazzo del Pero – Completamento

PROGETTO DEFINITIVO

FI 509

ANAS - DIREZIONE PROGETTAZIONE E REALIZZAZIONE LAVORI

<p>IL GEOLOGO</p> <p><i>Dott. Geol. Marco Leonardi</i> Ordine dei geologi della Regione Lazio n. 1541</p>	<p>I PROGETTISTI SPECIALISTI</p> <p><i>Ing. Ambrogio Signorelli</i> Ordine Ingegneri n. A3511 Provincia di Roma n. A3511 settore a-b-c</p>	<p>PROGETTAZIONE ATI: (Mandataria)</p> <p>GPI INGEGNERIA GESTIONE PROGETTI INGEGNERIA srl</p>
<p>COORDINATORE PER LA SICUREZZA IN FASE DI PROGETTAZIONE</p> <p><i>Arch. Santo Salvatore Vermiglio</i> Ordine Architetti Provincia di Reggio Calabria n. 1270</p>	<p><i>Ing. Moreno Panfilì</i> Ordine Ingegneri Provincia di Perugia n. A2657</p> <p><i>Ing. Matteo Bordugo</i> Ordine Ingegneri Provincia di Pordenone al n. 790A</p>	<p>(Mandante)</p> <p>(Mandante)</p> <p>cooprogetti</p> <p>engeko</p> <p>AIM Studio di Architettura e Ingegneria Moderna</p>
<p>VISTO: IL RESP. DEL PROCEDIMENTO</p> <p><i>Ing. Francesco Pisani</i></p>	<p><i>Ing. Giuseppe Resta</i> Ordine Ingegneri Provincia di Roma n. 20629</p>	<p>IL PROGETTISTA RESPONSABILE DELL'INTEGRAZIONE DELLE PRESTAZIONI SPECIALISTICHE. (DPR207/10 ART 15 COMMA 12):</p> <p><i>Dott. Ing. GIORGIO GUIDUCCI</i> ORDINE INGEGNERI ROMA N° 14035</p>

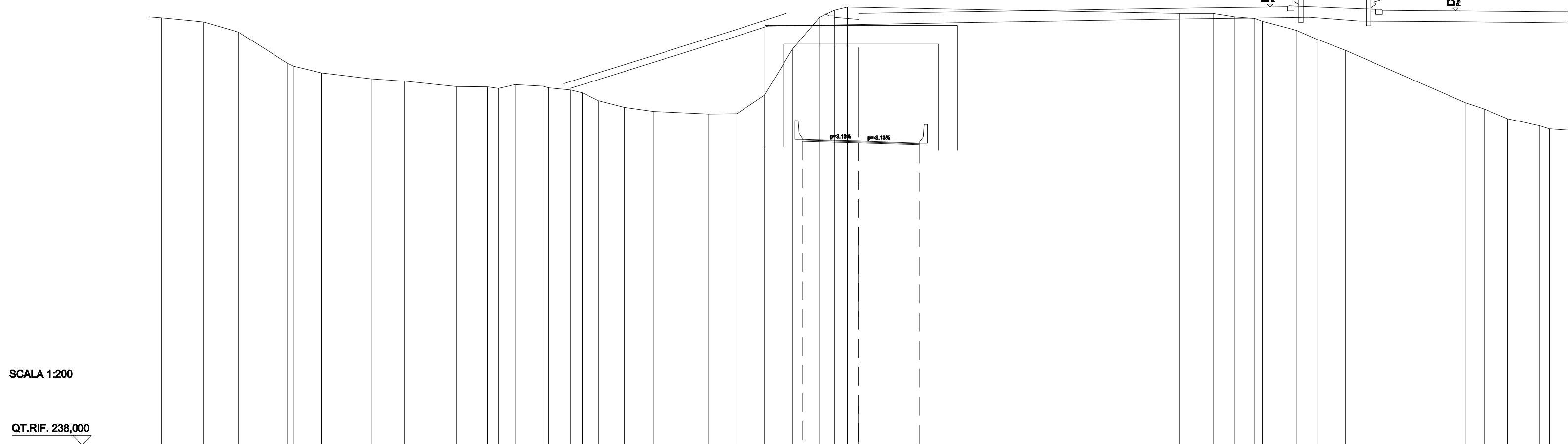
PROGETTO DELL'INFRASTRUTTURA
Viabilità secondarie e locali –VS04
Deviazione strada locale "Sec_03", "Sec_03_bis" e "Sec_03_ter"
Sezioni trasversali

CODICE PROGETTO		NOME FILE		REVISIONE	SCALA
PROGETTO	LIV.PROG ANNO	S00PS04TRASZ01_A		A	1:200
DPAN259	D 21	CODICE ELAB. S00PS04TRASZ01			
D					
C					
B					
A	Emissione	Maggio '22	Alfieri	Signorelli	Guiducci
REV.	DESCRIZIONE	DATA	REDATTO	VERIFICATO	APPROVATO

Sezioni_ SEC_03

SOVRASTRUTTURA STRADALE	
STRATO DI USURA	6,300 m
STRATO DI BINDER	6,300 m

SEZIONE N.: 11
 QT. PROGETTO: 254,263
 DIST.PROG.: 70,448
 DIST.PREC.: 6,763
 DIST.SUCC.: 4,626



SCALA 1:200

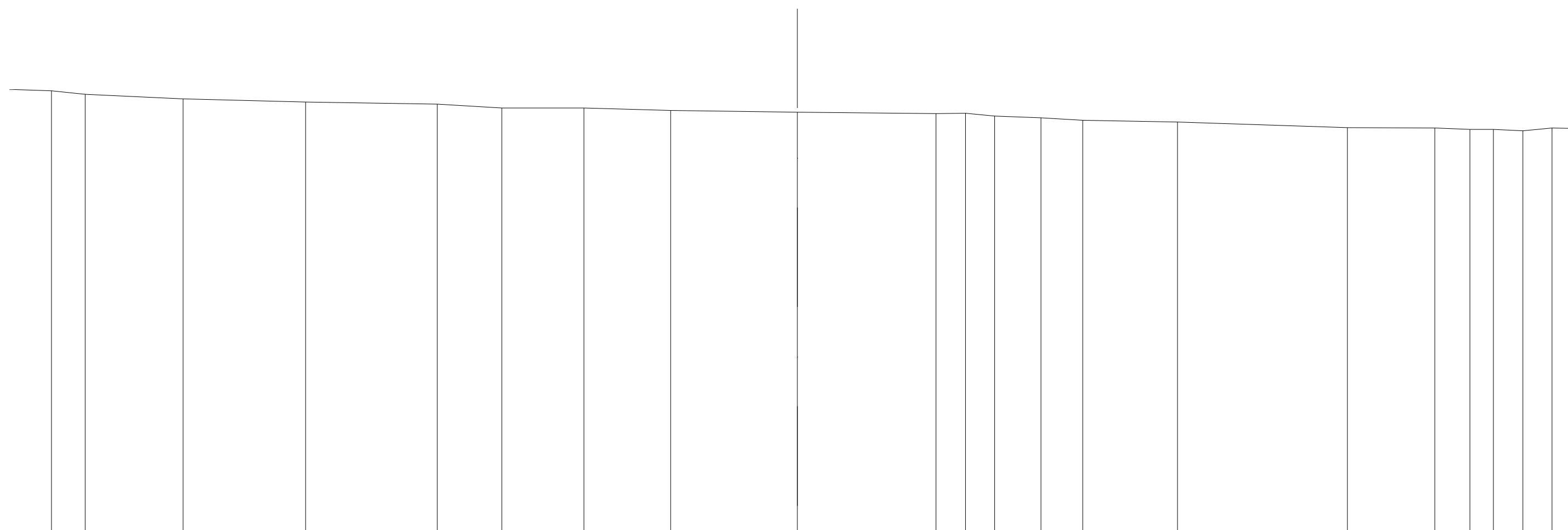
QT.RIF. 238,000

QUOTE TERRENO	260,639	260,093	258,416 258,273	257,914	257,597	257,463	257,190	257,163 257,081	257,290	257,201 257,122	257,005 256,841	256,419	256,068	255,849	255,715	255,724	256,703	259,182	260,888 261,261	261,432 261,421	261,093	261,095	260,900	260,826 260,674	260,185	259,687	259,106	256,312	255,986	255,457	255,090	
DIST.PARZIALI TERRENO	1,857	2,650	1,483	2,707	1,743	2,763	1,687	0,667 0,917	1,483	1,201	0,623 0,860	1,393	1,573	2,934	1,517	1,483	1,507	1,480	0,794 0,690	0,584	17,217	1,791	1,176	1,077	1,847	1,119	1,483	6,411	1,006	1,248	1,719	
QUOTE PROGETTO																		254,257		254,163					254,175 254,159							
DIST.PARZIALI PROGETTO																			3,000		3,300											
QUOTE USURA																			254,357 254,341		254,263				254,175 254,159							
DIST.PARZIALI USURA																			0,500		2,500				2,800		0,500					

Dir. Fano
 Proj. 3-022/18 - Quota: 261,426

Dir. Grosseto
 Proj. 3-022/18 - Quota: 261,226

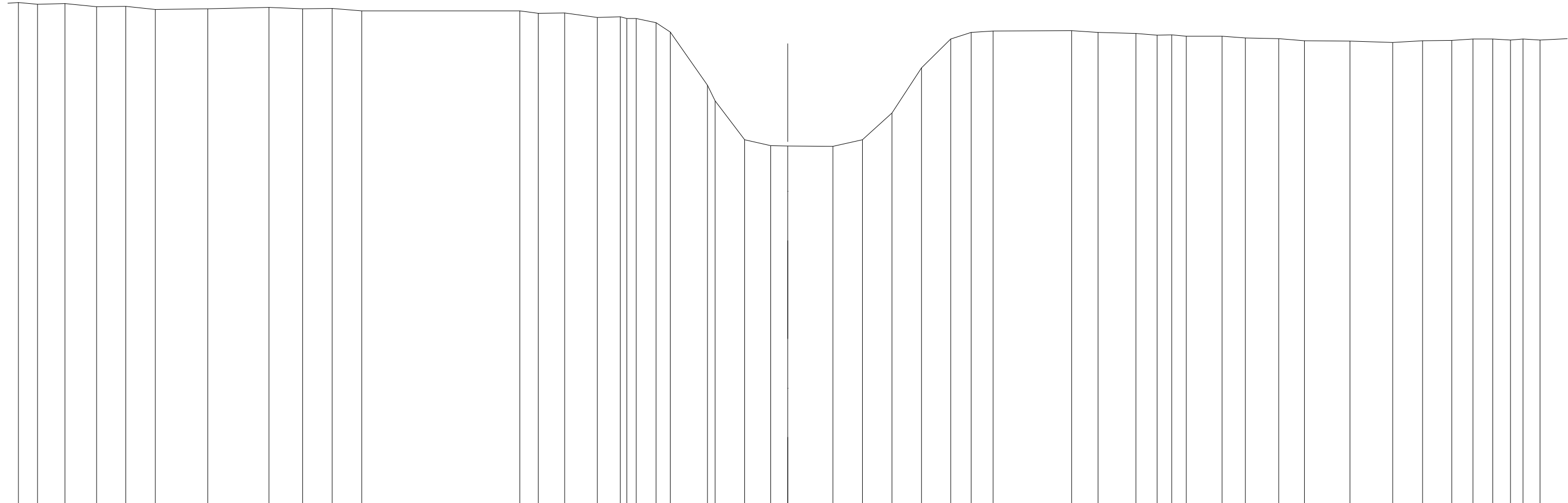
SEZIONE N.: 16
 QT. PROGETTO: 256,201
 DIST.PROG.: 125,000
 DIST.PREC.: 2,813
 DIST.SUCC.: 15,670



SCALA 1:200

QT.RIF. 236,000

QUOTE TERRENO	257,230	257,068	256,843	256,691	256,586	256,407	256,409	256,289	256,206	256,127	256,144	256,021	255,929	255,810	255,727	255,447	255,441	255,372	255,377	255,308	255,429
DIST.PARZIALI TERRENO	1,622	4,722	5,913	6,351	3,118	3,959	4,188	6,102	6,696	1,415	1,415	2,232	2,014	4,566	8,202	4,218	1,695	1,136	1,415	1,415	
QUOTE PROGETTO																					
DIST.PARZIALI PROGETTO																					
QUOTE USURA																					
DIST.PARZIALI USURA																					



SCALA 1:200

QT.RIF. 239,000

QUOTE TERRENO	263,348	263,381	263,224	263,241	263,100	263,130	263,201	263,120	263,142	263,019		263,021	262,906	262,927	262,702	262,737	262,654	262,451	261,995	259,399	258,643	256,751	256,447	256,441	256,418	256,743	258,051	260,250	261,652	261,981	262,048		262,065	261,981	261,932	261,839	261,853	261,798	261,786	261,706	261,673	261,571	261,557	261,490	261,575	261,586	261,660	261,660	261,596	261,647	
DIST.PARZIALI TERRENO	1,334	1,537	1,436	1,436	2,550	2,991	1,637	1,436	1,436		7,712	0,901	1,283	1,588	1,116		0,980	0,688	1,811		1,436	1,270	0,826	2,211	1,436	1,436	1,452	1,418	0,997	1,063		3,826	1,288	1,840	1,031	0,724	0,711	1,733	1,138	1,621	1,251	2,229	2,078	1,460	1,411	1,033	0,976	0,862	0,606		
QUOTE PROGETTO																																																			
DIST.PARZIALI PROGETTO																																																			
QUOTE USURA																																																			
DIST.PARZIALI USURA																																																			

Sezioni_ SEC_03_BIS

SCAVI E BONIFICHE	
STERRO	20,915 m ²
RILEVATI	
TERRENO VEGETALE	9,895 m
SOVRASTRUTTURA STRADALE	
STRATO DI USURA	4,504 m
STRATO DI BINDER	4,504 m
STRATO DI FONDAZIONE	0,901 m ²
COMPATTAZIONE PIANO DI POSA	6,234 m

SEZIONE N.: 3
 QT. PROGETTO: 254,862
 DIST.PROG.: 25,000
 DIST.PREC.: 2,565
 DIST.SUCC.: 12,778



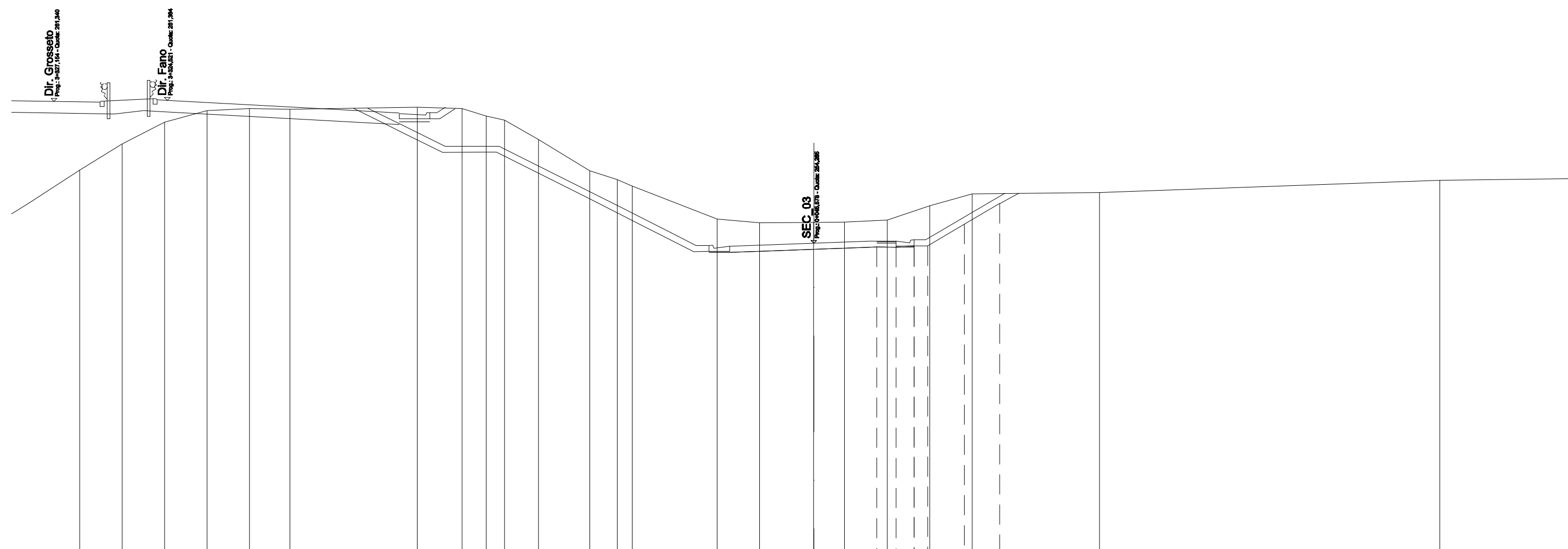
SCALA 1:200

QT.RIF. 239,000

QUOTE TERRENO	256,499	258,100	259,517	260,620	260,945	261,229	261,287		261,377	261,206	260,745	259,919	259,092	257,190	255,946	255,701	255,621		255,639	255,708	255,741	256,303	256,979	257,106		257,228		257,719		258,432			
DIST.PARZIALI TERRENO	2,119	2,119	2,119	1,326	0,783	1,470		9,126	2,119	0,849	1,271	0,685	1,434	1,829	2,119	4,116	2,242	2,002	2,164	2,074	4,451			13,051				12,168					
QUOTE PROGETTO															254,089	254,408	254,564	254,608	254,504	254,365	254,360	254,250	254,305	254,326	254,384	254,430		254,562	254,512	254,512	254,562		257,134
DIST.PARZIALI PROGETTO																								0,499	0,511	1,993	2,000	0,800	0,591	3,856			
QUOTE USURA																									254,684	254,734		254,862	254,812				
DIST.PARZIALI USURA																									0,556	1,947	2,000						

SCAVI E BONIFICHE	
STERRO	8,879 m ²
RILEVATI	
TERRENO VEGETALE	4,856 m
SOVRASTRUTTURA STRADALE	
STRATO DI USURA	0,967 m
STRATO DI BINDER	0,967 m
STRATO DI FONDAZIONE	0,193 m ²
COMPATTAZIONE PIANO DI POSA	1,863 m

SEZIONE N.: 5
 QT. PROGETTO: 254,265
 DIST.PROG.: 41,821
 DIST.PREC.: 4,042



SCALA 1:200

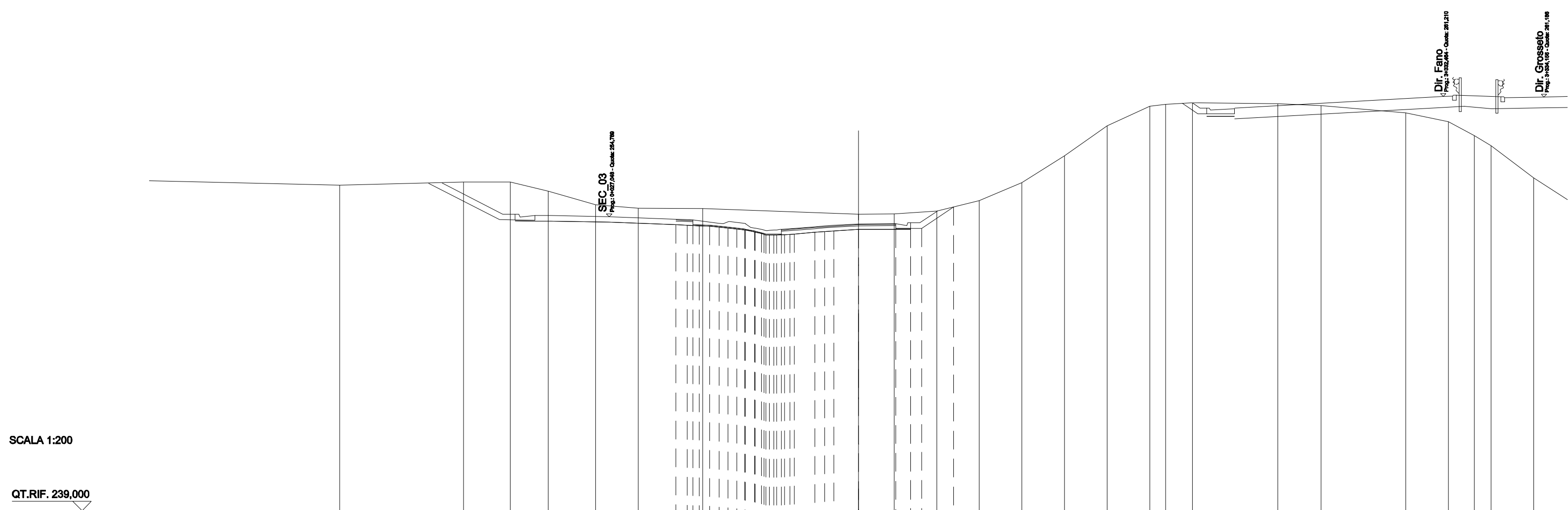
QT.RIF. 239,000

QUOTE TERRENO	259,213	260,296	260,874	260,975	260,941		261,045	260,965	260,608	260,401	259,433	257,886	257,432	257,122		255,474	255,280	255,301	255,301	255,322	255,429	256,134	256,732		256,801		257,401
DIST.PARZIALI TERRENO	2,119	2,119	2,119	2,014		6,347	2,235	1,206	0,913	1,693	2,546	1,373	0,748		4,239	2,119	2,684	1,639	2,119	2,119	2,119		6,358			16,954	
QUOTE PROGETTO																					254,080	254,073	254,084	254,143	255,221	256,254	
DIST.PARZIALI PROGETTO																					0,967	0,986	0,873	1,827	1,765		
QUOTE USURA																					254,380	254,373					
DIST.PARZIALI USURA																					0,967						

Sezioni_ SEC_03_TER

SCAVI E BONIFICHE	
STERRO	13,668 m ²
RILEVATI	
TERRENO VEGETALE	1,639 m
SOVRASTRUTTURA STRADALE	
STRATO DI USURA	7,054 m
STRATO DI BINDER	7,054 m
STRATO DI FONDAZIONE	1,411 m ²
COMPATTAZIONE PIANO DI POSA	12,584 m

SEZIONE N.: 3
 QT. PROGETTO: 254,377
 DIST.PROG.: 17,066
 DIST.PREC.: 4,324
 DIST.SUCC.: 5,843



SCALA 1:200

QT.RIF. 239,000

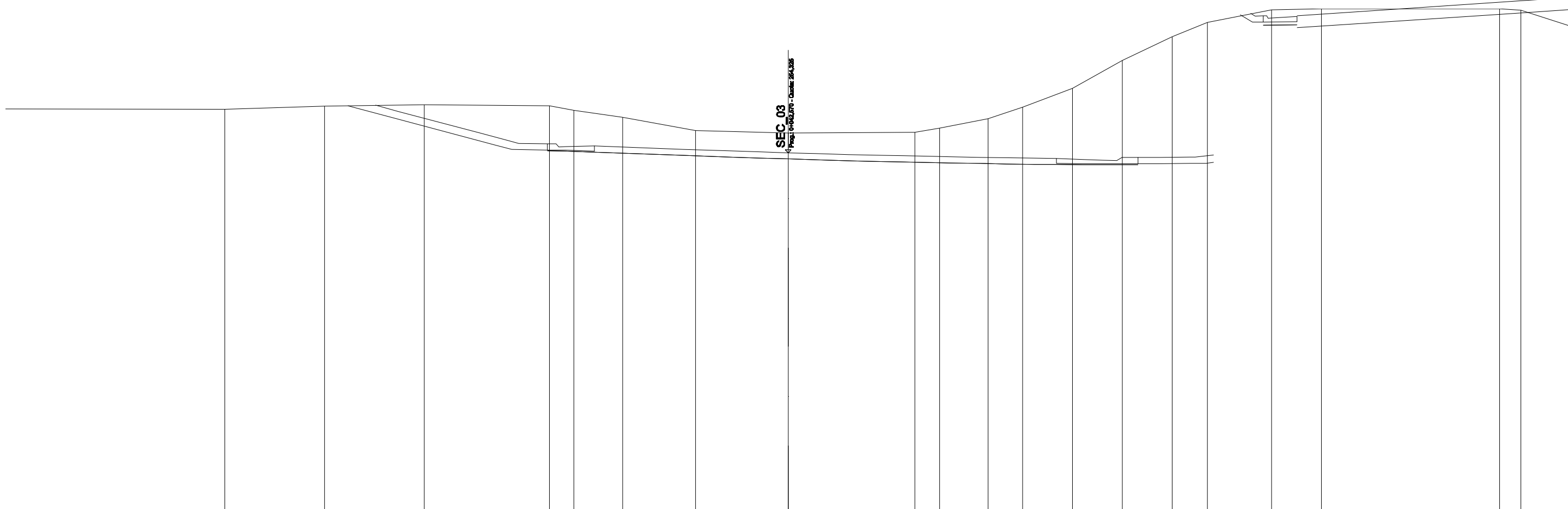
QUOTE TERRENO	256,457	256,617	256,622	256,140	255,404	255,218	255,198	254,900	254,911	255,062	255,630	256,598	258,037	259,646	260,683	260,791	260,875	260,828	260,724	260,338	259,863	259,120	258,564	256,848	
DIST.PARZIALI TERRENO	6,628	2,512	2,034	2,536	2,285	3,450	8,345	1,915	2,285	2,285	2,285	2,285	2,285	2,285	0,843	1,442	4,570	2,317	4,538	2,285	1,390	0,895	2,285		
QUOTE PROGETTO							254,331	254,306	254,278	254,247	254,204	254,110	253,950	253,819	253,778	253,800	253,838	254,077	254,090	254,091	254,141	255,288			
DIST.PARZIALI PROGETTO							0,615	0,561	0,509									2,000	0,800	0,591	1,718				
QUOTE USURA							254,631	254,606	254,591									254,377	254,390						
DIST.PARZIALI USURA							0,615		4,730									1,308	2,000						

Dir. Fano
 Prog. 9/852/044 - Quota: 261,210

Dir. Grosseto
 Prog. 9/852/108 - Quota: 261,198

SEZIONE N.: 6
 QT. PROGETTO: 254,320
 DIST.PROG.: 28,752
 DIST.PREC.: 3,003

Dir. Fano
 Prog.: 9/001/772 - Quota: 201/000



SCALA 1:200

QT.RIF. 237,000

QUOTE TERRENO	256,430	256,592	256,663	256,604	256,384	256,043	255,411	255,284	255,316	255,522	255,986	256,541	257,458	258,805	259,964	260,647	261,260	261,316	261,306	261,250
DIST.PARZIALI TERRENO	4,842	4,842	6,084	1,178	2,370	3,549	4,489	6,159	1,183	2,357	1,672	2,421	2,421	2,421	1,713	3,129	2,421	8,648	1,036	
QUOTE PROGETTO																				
DIST.PARZIALI PROGETTO																				
QUOTE USURA																				
DIST.PARZIALI USURA																				