

E78 GROSSETO - FANO
Tratto Nodo di Arezzo – Selci – Lama (E45) –
Palazzo del Pero – Completamento

PROGETTO DEFINITIVO

FI 509

ANAS - DIREZIONE PROGETTAZIONE E REALIZZAZIONE LAVORI

<p>IL GEOLOGO</p> <p><i>Dott. Geol. Marco Leonardi</i> Ordine dei geologi della Regione Lazio n. 1541</p>	<p>I PROGETTISTI SPECIALISTI</p> <p><i>Ing. Ambrogio Signorelli</i> Ordine Ingegneri n. A3511 Provincia di Roma n. A3511 settore a-b-c</p>	<p>PROGETTAZIONE ATI: (Mandataria)</p> <p>GPI INGEGNERIA GESTIONE PROGETTI INGEGNERIA srl</p>
<p>COORDINATORE PER LA SICUREZZA IN FASE DI PROGETTAZIONE</p> <p><i>Arch. Santo Salvatore Vermiglio</i> Ordine Architetti Provincia di Reggio Calabria n. 1270</p>	<p><i>Ing. Moreno Panfilì</i> Ordine Ingegneri Provincia di Perugia n. A2657</p> <p><i>Ing. Matteo Bordugo</i> Ordine Ingegneri Provincia di Pordenone al n. 790A</p>	<p>(Mandante)</p> <p>(Mandante)</p> <p>cooprogetti</p> <p>engeko</p> <p>AIM Studio di Architettura e Ingegneria Moderna</p>
<p>VISTO: IL RESP. DEL PROCEDIMENTO</p> <p><i>Ing. Francesco Pisani</i></p>	<p><i>Ing. Giuseppe Resta</i> Ordine Ingegneri Provincia di Roma n. 20629</p>	<p>IL PROGETTISTA RESPONSABILE DELL'INTEGRAZIONE DELLE PRESTAZIONI SPECIALISTICHE. (DPR207/10 ART 15 COMMA 12):</p> <p><i>Dott. Ing. GIORGIO GUIDUCCI</i> ORDINE INGEGNERI ROMA N° 14035</p>

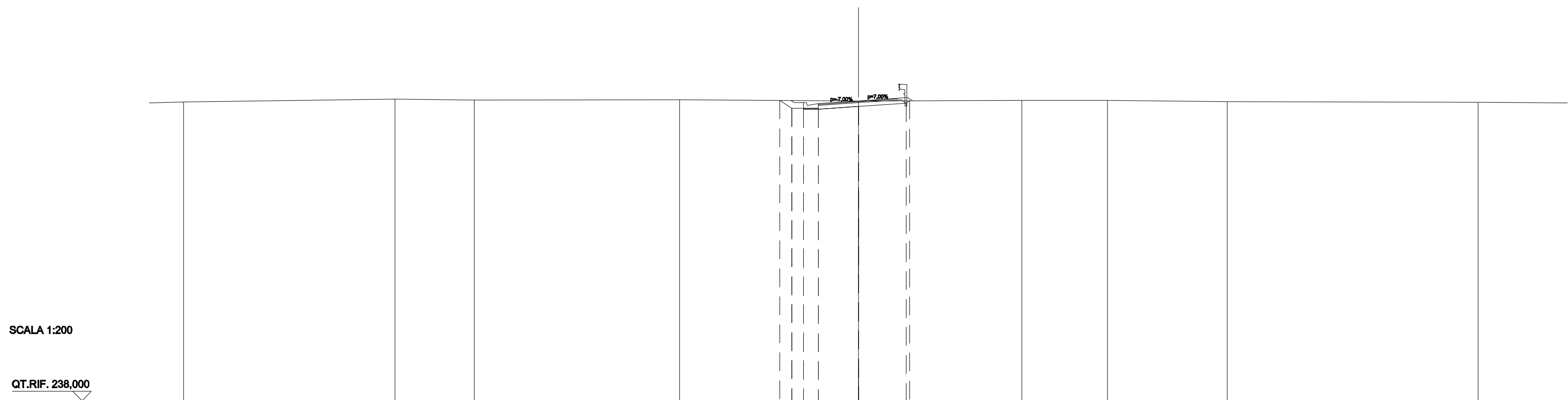
PROGETTO DELL'INFRASTRUTTURA
Viabilità secondarie e locali –VS05
Deviazione strada locale "Sec_04"
Sezioni trasversali

CODICE PROGETTO		NOME FILE		REVISIONE	SCALA
PROGETTO	LIV.PROG ANNO	S00PS05TRASZ01_A			
DPAN259	D 21	CODICE ELAB. S00PS05TRASZ01		A	1:200
D					
C					
B					
A	Emissione	Maggio '22	Alfieri	Signorelli	Guiducci
REV.	DESCRIZIONE	DATA	REDATTO	VERIFICATO	APPROVATO

Sezioni_ SEC_04

SCAVI E BONIFICHE	
STERRO	2,146 m ²
RILEVATI	
TERRENO VEGETALE	1,535 m
SOVRASTRUTTURA STRADALE	
STRATO DI USURA	4,282 m
STRATO DI BINDER	4,282 m
STRATO DI FONDAZIONE	0,913 m ²
COMPATTAZIONE PIANO DI POSA	2,941 m

SEZIONE N.: 1
 QT. PROGETTO: 254,058
 DIST.PROG.: 0,000
 DIST.SUCC.: 7,263



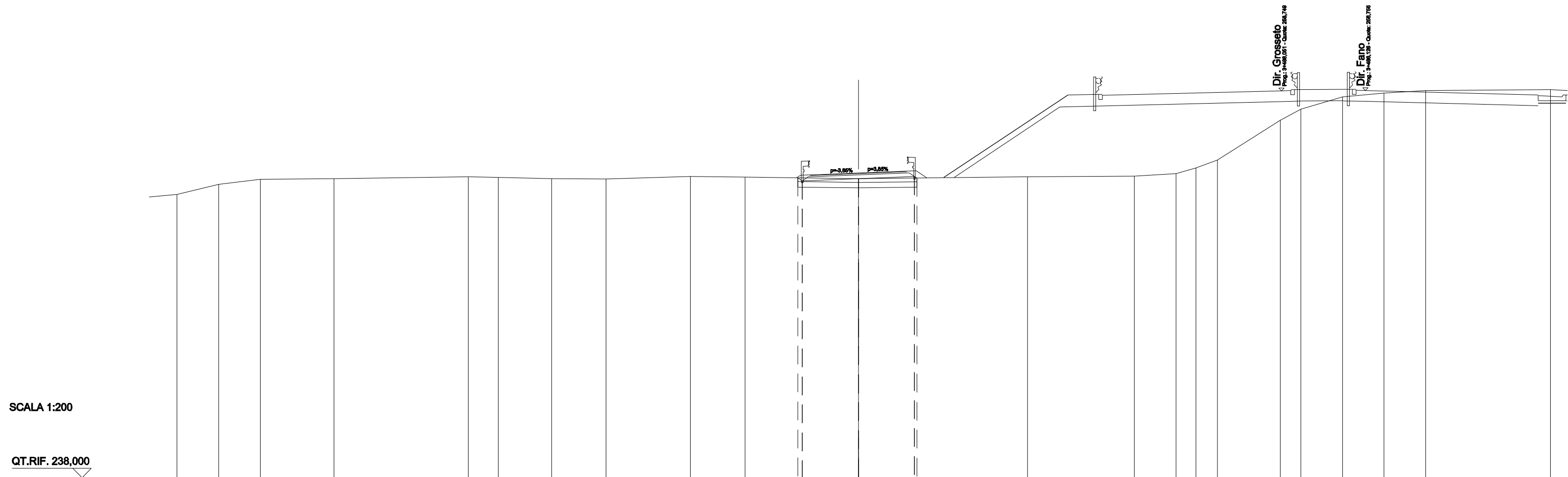
SCALA 1:200

QT.RIF. 238,000

QUOTE TERRENO	253,991		254,153	254,109		254,114		254,058		254,088	254,083		254,011		253,981
DIST.PARZIALI TERRENO		11,332	4,257		11,001		9,576		8,760		4,584	6,417		13,459	
QUOTE PROGETTO								254,083	253,658	253,608	253,608	253,758	253,937	254,067	
DIST.PARZIALI PROGETTO								0,637	0,624	0,600	2,141	2,559			
QUOTE USURA								253,908	253,943	254,058	254,173	254,208			
DIST.PARZIALI USURA								0,500	1,641	1,641	0,500				

SCAVI E BONIFICHE	
STERRO	0,245 m ²
SCOTICO	3,155 m
BONIFICA	1,913 m ²
RILEVATI	
RILEVATO	3,081 m ²
TERRENO VEGETALE	1,945 m
SOVRASTRUTTURA STRADALE	
STRATO DI USURA	5,199 m
STRATO DI BINDER	5,199 m
STRATO DI FONDAZIONE	1,143 m ²

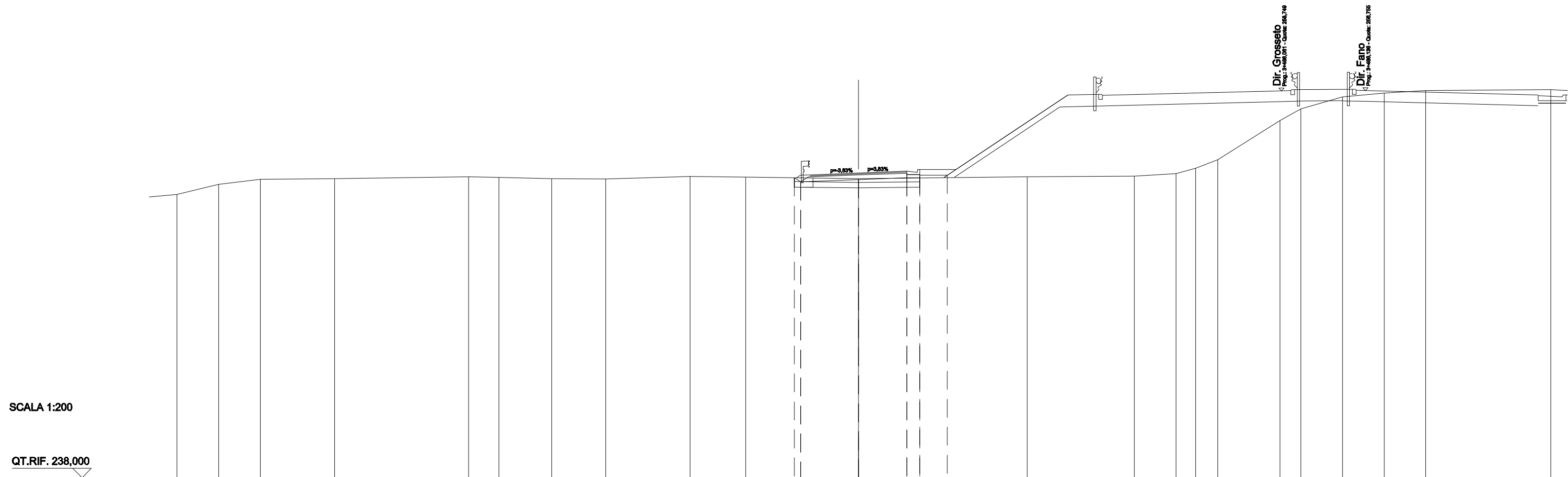
SEZIONE N.: 3
 QT. PROGETTO: 254,339
 DIST.PROG.: 14,517
 DIST.PREC.: 7,253
 DIST.SUCC.: 0,010



QUOTE TERRENO	253,185	253,724	253,993	254,027	254,128	254,109	254,029	254,015	254,154	254,114	254,038	254,127	254,170	254,298	254,605	255,040	257,165	257,766	258,417	258,629	258,751	
DIST.PARZIALI TERRENO	2,231	2,231	3,948	7,205	1,610	2,852	2,923	4,517	2,930	6,069	9,067	5,722	2,231	1,080	1,150	3,367	1,085	2,231	2,231	2,231		
QUOTE PROGETTO											254,078 253,923		254,039									254,155 254,069
DIST.PARZIALI PROGETTO											3,003		3,013									
QUOTE USURA											254,239 254,258		254,339		254,419 254,439							
DIST.PARZIALI USURA											0,500		2,099		2,099							0,500

SCAVI E BONIFICHE	
STERRO	0,524 m ²
SCOTICO	1,221 m
BONIFICA	2,016 m ²
SCAVO A GRADONI	1,000 m
RILEVATI	
RILEVATO	3,065 m ²
TERRENO VEGETALE	2,675 m
SOVRASTRUTTURA STRADALE	
STRATO DI USURA	5,199 m
STRATO DI BINDER	5,199 m
STRATO DI FONDAZIONE	1,375 m ²

SEZIONE N.: 4
 QT. PROGETTO: 254,339
 DIST.PROG.: 14,527
 DIST.PREC.: 0,010
 DIST.SUCC.: 10,473



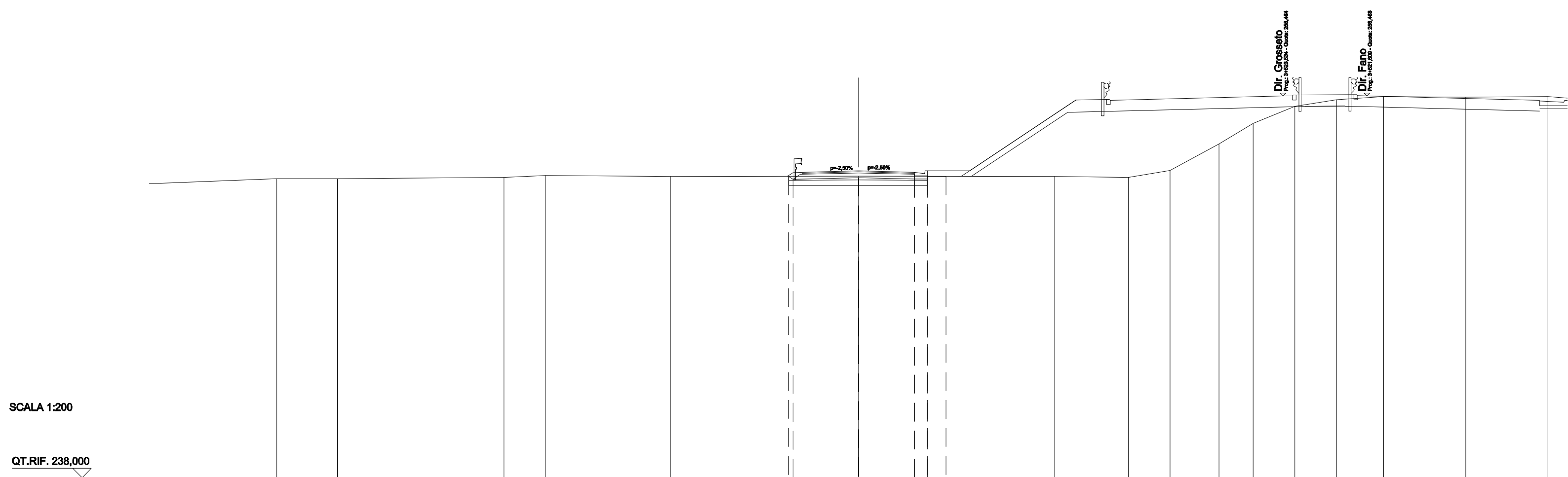
SCALA 1:200

QT.RIF. 238,000

QUOTE TERRENO	253,186	253,725	253,993	254,027	254,128	254,109	254,029	254,014	254,154	254,113	254,038	254,127	254,170	254,298	254,598	255,043	257,153	257,768	258,418	258,629	258,751
DIST.PARZIALI TERRENO	2,231	2,231	3,973	7,180	1,634	2,827	2,897	4,517	2,980	6,040	9,047	5,747	2,231	1,065	1,176	3,341	1,120	2,231	2,231	2,231	
QUOTE PROGETTO										254,080	253,860	253,979		254,078	254,218	254,078	254,218				
DIST.PARZIALI PROGETTO											3,099	2,600		0,700	1,470						
QUOTE USURA										254,239	254,258	254,339		254,419	254,438						
DIST.PARZIALI USURA										0,500	2,100	2,100		0,500							

SCAVI E BONIFICHE	
STERRO	0,825 m ²
SCOTICO	0,700 m
BONIFICA	2,228 m ²
RILEVATI	
RILEVATO	2,890 m ²
TERRENO VEGETALE	3,143 m
SOVRASTRUTTURA STRADALE	
STRATO DI USURA	6,000 m
STRATO DI BINDER	6,000 m
STRATO DI FONDAZIONE	1,576 m ²

SEZIONE N.: 6
 QT. PROGETTO: 254,451
 DIST.PROG.: 50,000
 DIST.PREC.: 25,000
 DIST.SUCC.: 25,000



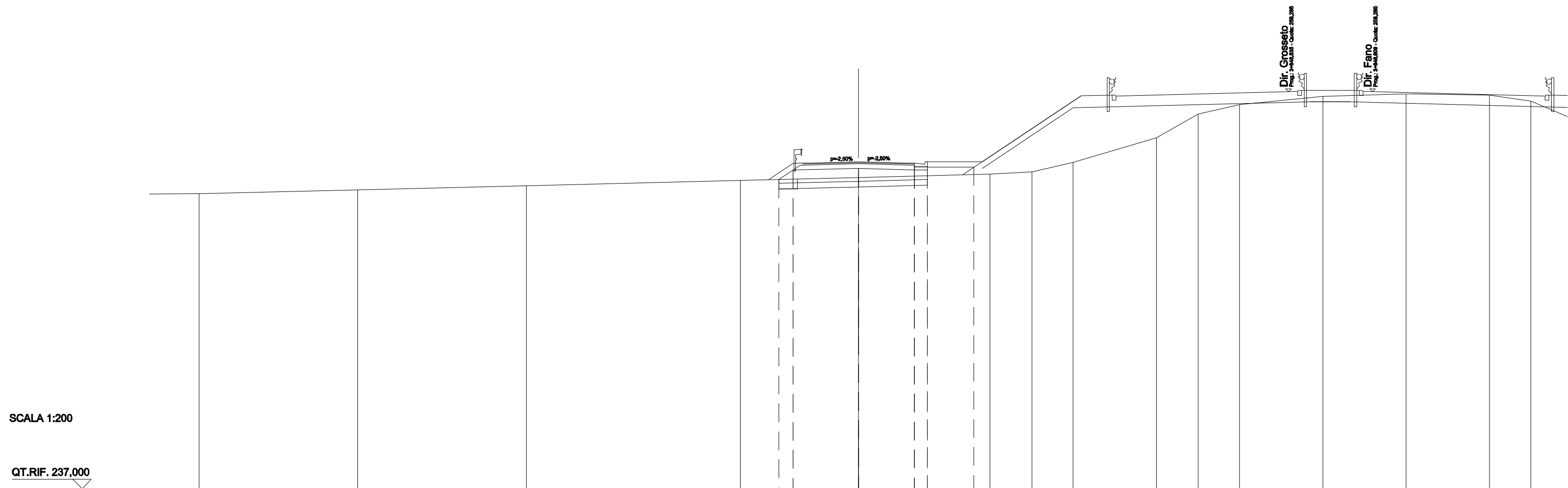
SCALA 1:200

QT.RIF. 238,000

QUOTE TERRENO	254,032	254,029		254,104	254,197		254,147		254,161		254,147	254,102	254,479	255,900	256,990	257,909	258,272	258,430	258,397
DIST.PARZIALI TERRENO		3,253	8,922	2,231	6,692		10,068		10,517		3,951	2,231	2,632	1,829	2,231	2,231	2,524	4,407	
QUOTE PROGETTO							254,156	254,003	254,091		254,016	254,156	254,156						
DIST.PARZIALI PROGETTO								3,499	3,000		0,700	1,000							
QUOTE USURA							254,376	254,388	254,451		254,388	254,376							
DIST.PARZIALI USURA							0,500	2,500	2,500		0,500								

SCAVI E BONIFICHE	
SCOTICO	7,965 m
BONIFICA	2,389 m ²
SCAVO A GRADONI	1,000 m
RILEVATI	
RILEVATO	8,432 m ²
TERRENO VEGETALE	5,040 m
SOVRASTRUTTURA STRADALE	
STRATO DI USURA	6,000 m
STRATO DI BINDER	6,000 m
STRATO DI FONDAZIONE	1,576 m ²

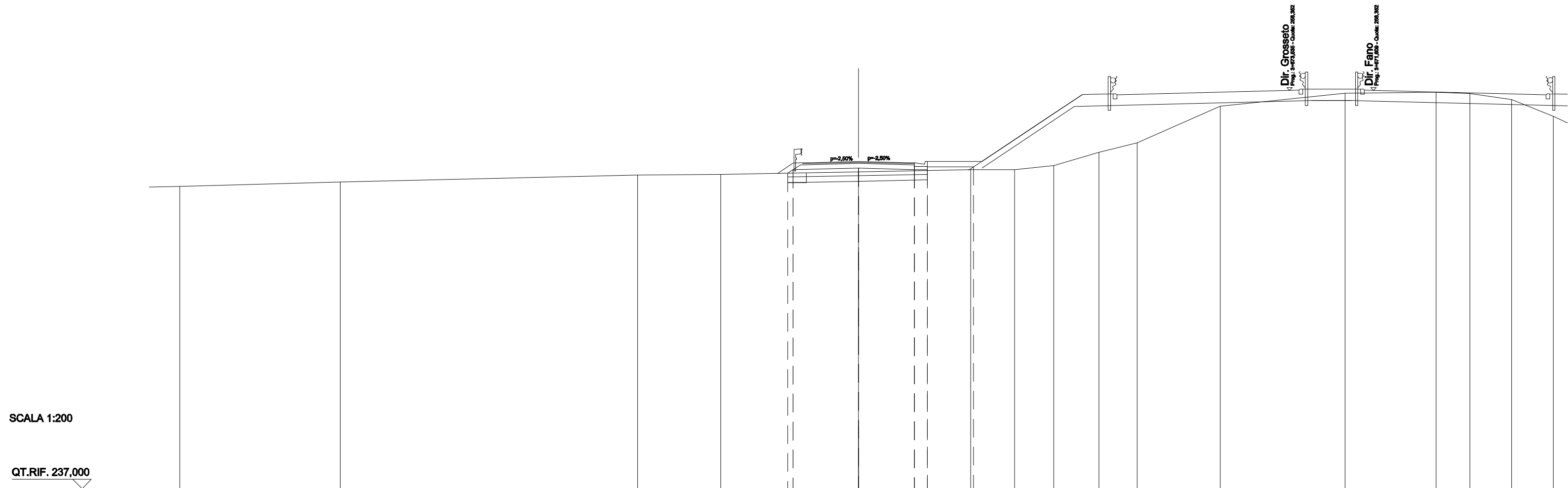
SEZIONE N.: 11
 QT. PROGETTO: 254,526
 DIST.PROG.: 175,000
 DIST.PREC.: 25,000
 DIST.SUCC.: 25,000



QUOTE TERRENO	252,812	253,019	253,232	253,518	253,670	253,872	253,984	254,496	255,811	257,086	257,593	258,022	258,157	258,094	257,775
DIST.PARZIALI TERRENO	8,506	9,033	11,459	6,332	7,052	2,258	2,203	4,461	2,231	2,231	4,461	4,461	4,461	2,231	
QUOTE PROGETTO				253,567	254,078	254,166	254,091	254,231	254,091	254,231	254,231				
DIST.PARZIALI PROGETTO				0,785	3,499	3,000	0,700	2,497							
QUOTE USURA				254,451	254,463	254,526	254,463	254,451							
DIST.PARZIALI USURA				0,500	2,500	2,500	0,500								

SCAVI E BONIFICHE	
SCOTICO	7,480 m
BONIFICA	2,244 m ²
SCAVO A GRADONI	1,000 m
RILEVATI	
RILEVATO	5,326 m ²
TERRENO VEGETALE	4,431 m
SOVRASTRUTTURA STRADALE	
STRATO DI USURA	6,000 m
STRATO DI BINDER	6,000 m
STRATO DI FONDAZIONE	1,576 m ²

SEZIONE N.: 12
 QT. PROGETTO: 254,541
 DIST.PROG.: 200,000
 DIST.PREC.: 25,000
 DIST.SUCC.: 25,000



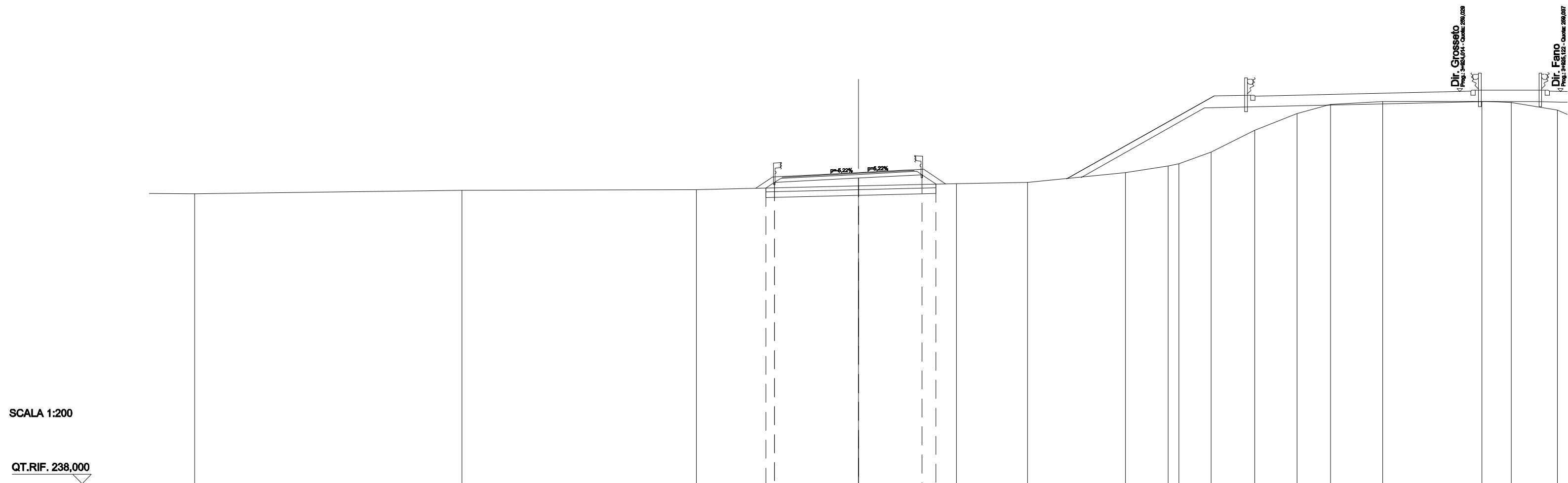
SCALA 1:200

QT.RIF. 237,000

QUOTE TERRENO	253,195	253,433	253,820	253,841	253,974	254,099	254,106	254,312	255,033	255,532	257,496	258,200	258,242	258,187	257,867
DIST.PARZIALI TERRENO	8,605	15,932	4,461	7,369	6,015	2,357	2,104	2,412	2,049	4,461	6,692	4,865	1,827	2,231	
QUOTE PROGETTO					253,906 254,093	254,181	254,106 254,246 254,106	254,246							
DIST.PARZIALI PROGETTO					3,499	3,000	0,700 2,477								
QUOTE USURA					254,466 254,478	254,541	254,478 254,466								
DIST.PARZIALI USURA					0,500 2,500	2,500	0,500								

SCAVI E BONIFICHE	
SCOTICO	9,113 m
BONIFICA	2,734 m ²
RILEVATI	
RILEVATO	8,012 m ²
TERRENO VEGETALE	3,519 m
SOVRASTRUTTURA STRADALE	
STRATO DI USURA	7,100 m
STRATO DI BINDER	7,100 m
STRATO DI FONDAZIONE	1,523 m ²

SEZIONE N.: 25
 QT. PROGETTO: 254,681
 DIST.PROG.: 433,726
 DIST.PREC.: 8,726
 DIST.SUCC.: 16,274



SCALA 1:200

QT.RIF. 238,000

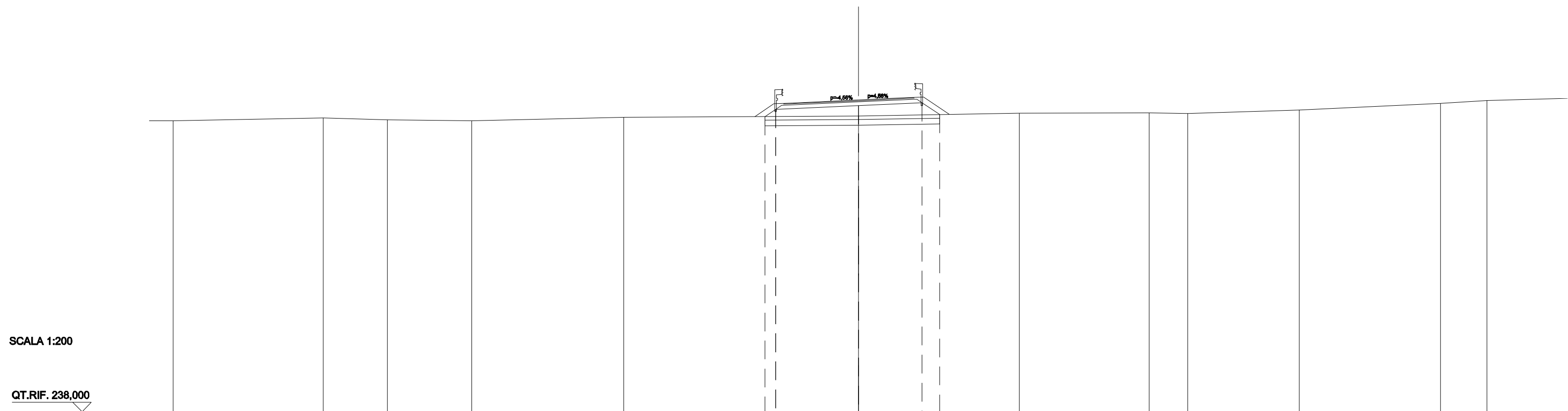
QUOTE TERRENO	253,545	253,722	253,762	253,960	254,087	254,144	254,676	255,024	255,158	255,775	256,941	257,843	258,328	258,483	258,508	258,444
DIST.PARZIALI TERRENO	14,323	12,574	8,674	5,259	3,808	5,245	2,299	0,573	1,726	2,332	2,265	1,793	2,804	5,312	1,584	
QUOTE PROGETTO			253,847	254,146	254,381	254,559	254,060									
DIST.PARZIALI PROGETTO			4,501	3,416	0,748											
QUOTE USURA			254,467	254,493	254,681	254,811	254,837									
DIST.PARZIALI USURA			0,500	3,600	2,500	0,500										

Dir. Grosseto
 Prog.: 3-65/014 - Quant.: 259,029

Dir. Fano
 Prog.: 3-65/012 - Quant.: 259,029

SCAVI E BONIFICHE	
SCOTICO	9,366 m
BONIFICA	2,810 m ²
RILEVATI	
RILEVATO	9,223 m ²
TERRENO VEGETALE	3,903 m
SOVRASTRUTTURA STRADALE	
STRATO DI USURA	7,025 m
STRATO DI BINDER	7,025 m
STRATO DI FONDAZIONE	1,508 m ²

SEZIONE N.: 26
 QT. PROGETTO: 254,691
 DIST.PROG.: 450,000
 DIST.PREC.: 16,274
 DIST.SUCC.: 7,594



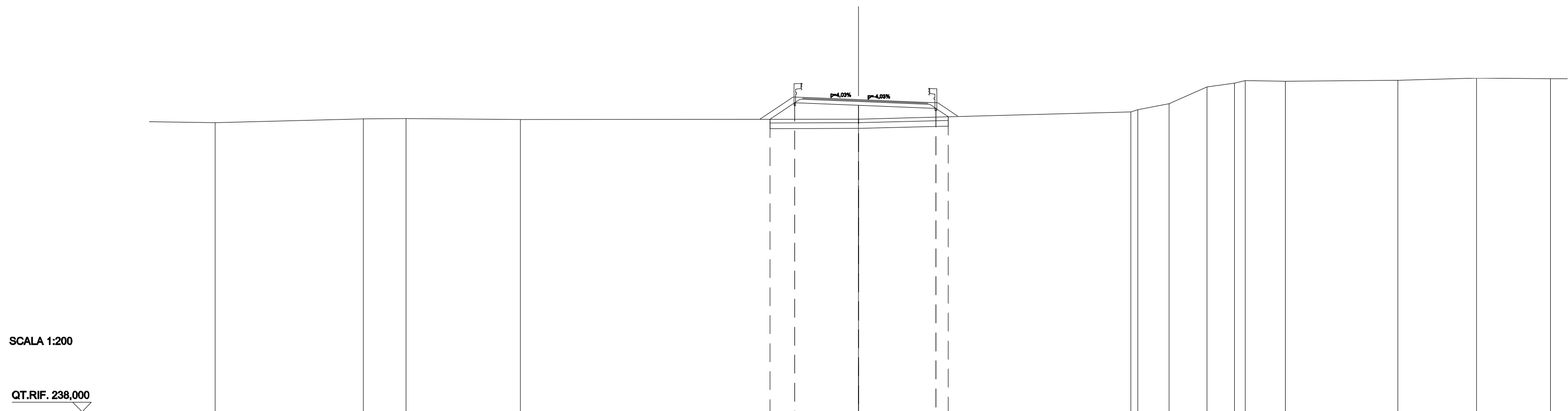
SCALA 1:200

QT.RIF. 238,000

QUOTE TERRENO		253,737	253,633	253,582		253,755		253,837		253,989		254,003	253,970		254,160		254,510	254,655
DIST.PARZIALI TERRENO		3,436	4,516	8,143		12,582		8,626		6,958		2,073	5,974		7,573		2,487	
QUOTE PROGETTO								253,804 254,189		254,391		254,546 253,914						
DIST.PARZIALI PROGETTO								0,576 4,427		3,415		0,948						
QUOTE USURA								254,507 254,530		254,691		254,804 254,827						
DIST.PARZIALI USURA								0,500 3,525		2,500		0,500						

SCAVI E BONIFICHE	
SCOTICO	9,554 m
BONIFICA	2,866 m ²
RILEVATI	
RILEVATO	10,760 m ²
TERRENO VEGETALE	4,445 m
SOVRASTRUTTURA STRADALE	
STRATO DI USURA	6,750 m
STRATO DI BINDER	6,750 m
STRATO DI FONDAZIONE	1,453 m ²

SEZIONE N.: 28
 QT. PROGETTO: 254,706
 DIST.PROG.: 475,000
 DIST.PREC.: 17,406
 DIST.SUCC.: 8,588



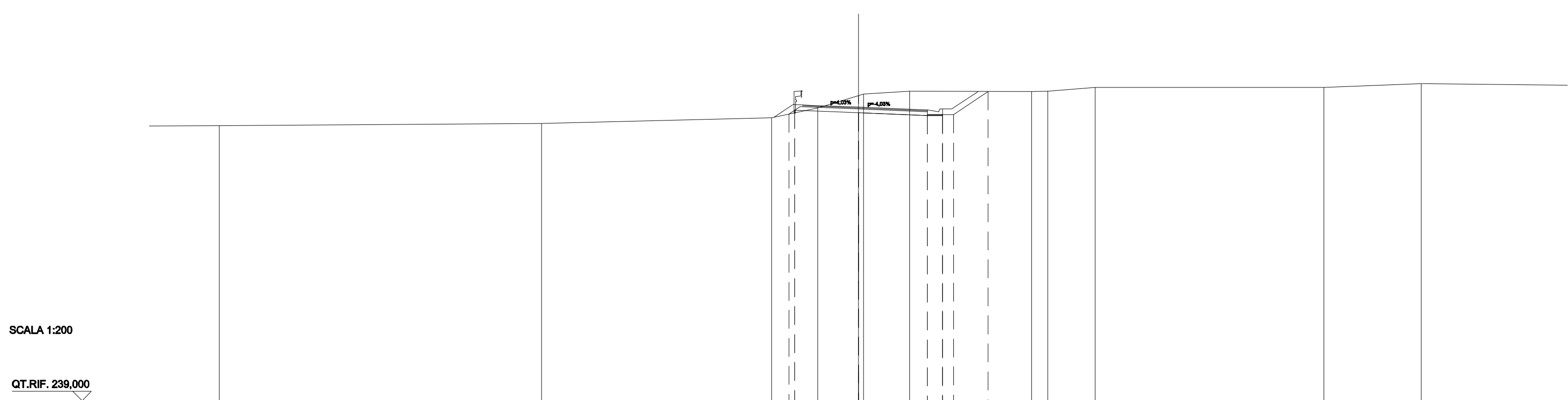
SCALA 1:200

QT.RIF. 238,000

QUOTE TERRENO	253,482		253,677	253,688		253,640		253,668		254,056	254,167	254,497	255,388	255,585	255,725	255,700		255,745		255,868
DIST.PARZIALI TERRENO		7,931	2,291	6,133		18,108				14,602		1,677	2,044	1,467	0,578	2,150		6,028		4,214
QUOTE PROGETTO								253,661	254,543		254,406			254,238	253,796					
DIST.PARZIALI PROGETTO								1,323	3,414		4,153			0,663						
QUOTE USURA									254,826	254,806		254,706		254,575	254,564					
DIST.PARZIALI USURA									0,500	2,500		3,250		0,500						

SCAVI E BONIFICHE	
STERRO	8,496 m ²
RILEVATI	
RILEVATO	0,060 m ²
TERRENO VEGETALE	3,923 m
SOVRASTRUTTURA STRADALE	
STRATO DI USURA	6,706 m
STRATO DI BINDER	6,706 m
STRATO DI FONDAZIONE	1,396 m ²
COMPATTAZIONE PIANO DI POSA	4,506 m

SEZIONE N.: 30
 QT. PROGETTO: 254,721
 DIST.PROG.: 500,000
 DIST.PREC.: 16,412
 DIST.SUCC.: 9,583



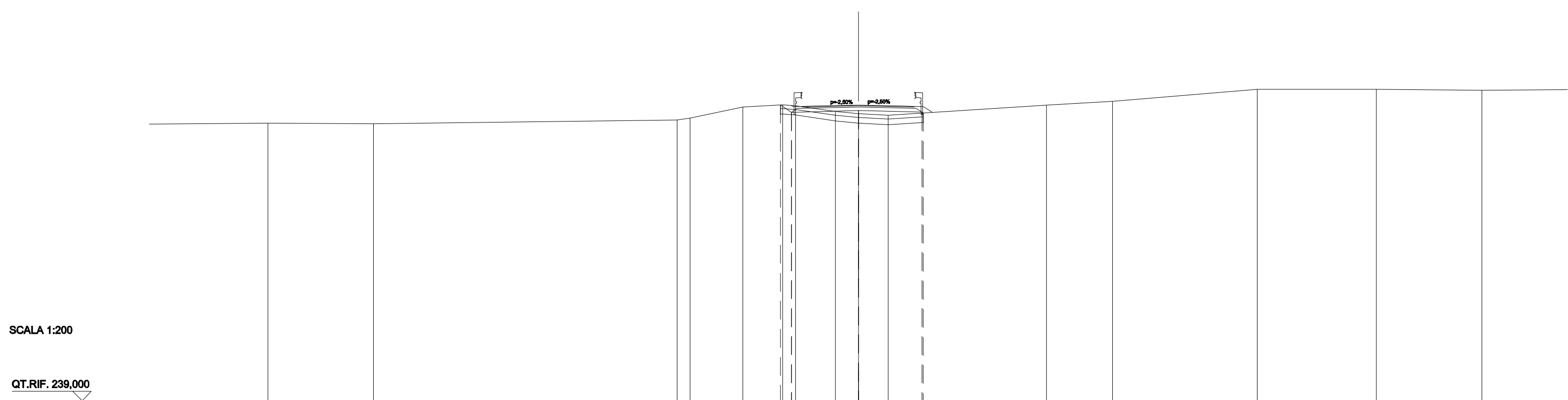
SCALA 1:200

QT.RIF. 239,000

QUOTE TERRENO	253,733		253,853		254,154	254,683	255,341	255,421	255,574		255,555	255,579	255,780		255,787	255,988
DIST.PARZIALI TERRENO		17,269		12,335	2,467	2,183	2,467		6,532		0,888	2,547		12,255		5,213
QUOTE PROGETTO					254,353	254,558	254,421		254,271	254,321	254,321		255,562			
DIST.PARZIALI PROGETTO						3,414	3,706		0,800	0,591	1,860					
QUOTE USURA					254,841	254,821	254,721		254,591	254,571						
DIST.PARZIALI USURA					0,500	2,500	3,206		0,500							

SCAVI E BONIFICHE	
STERRO	0,546 m ²
SCOTICO	4,817 m
BONIFICA	2,172 m ²
RILEVATI	
RILEVATO	3,935 m ²
TERRENO VEGETALE	1,684 m
SOVRASTRUTTURA STRADALE	
STRATO DI USURA	6,000 m
STRATO DI BINDER	6,000 m
STRATO DI FONDAZIONE	1,336 m ²

SEZIONE N.: 32
 QT. PROGETTO: 254,836
 DIST.PROG.: 525,000
 DIST.PREC.: 15,417
 DIST.SUCC.: 25,000



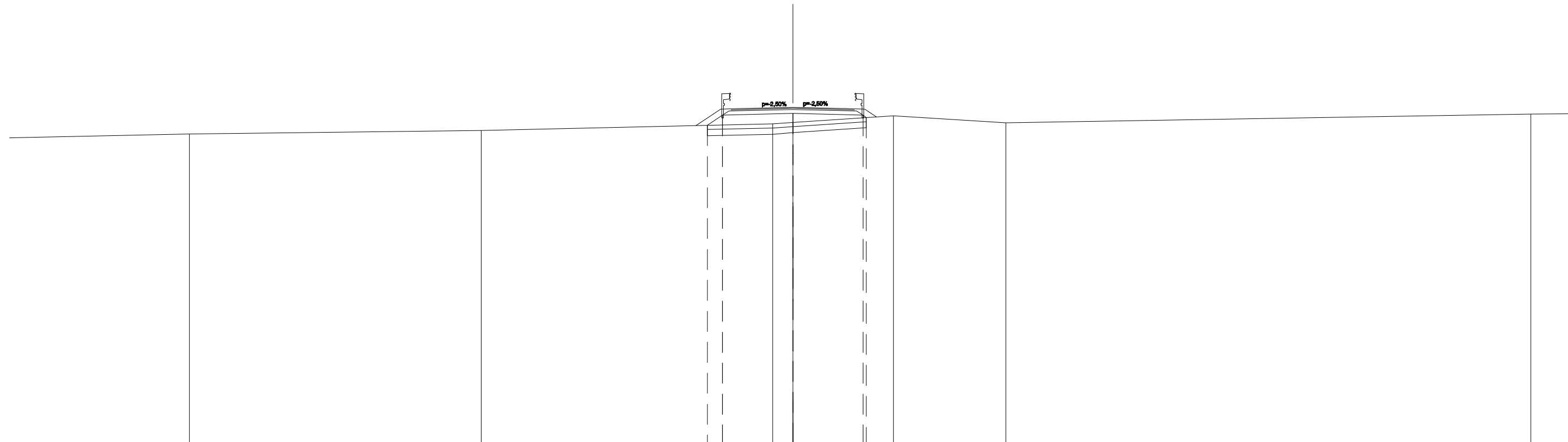
SCALA 1:200

QT.RIF. 239,000

QUOTE TERRENO	253,872	253,827		254,039	254,131	254,724	254,850	254,800	254,486	254,365	254,289	254,822	255,037	255,671	255,684	255,630
DIST.PARZIALI TERRENO	5,658	16,270	0,705	2,829	2,122	0,708	2,120	1,236	1,592	8,483	3,544	7,767	6,379	5,658		
QUOTE PROGETTO							254,843	254,447		254,536						
DIST.PARZIALI PROGETTO							0,584	3,588		3,406						
QUOTE USURA							254,761	254,774		254,836						
DIST.PARZIALI USURA							0,500	2,500		2,500						

SCAVI E BONIFICHE	
SCOTICO	7,707 m
BONIFICA	2,312 m ²
RILEVATI	
RILEVATO	6,572 m ²
TERRENO VEGETALE	3,114 m
SOVRASTRUTTURA STRADALE	
STRATO DI USURA	6,000 m
STRATO DI BINDER	6,000 m
STRATO DI FONDAZIONE	1,300 m ²

SEZIONE N.: 33
 QT. PROGETTO: 255,258
 DIST.PROG.: 550,000
 DIST.PREC.: 25,000
 DIST.SUCC.: 18,053



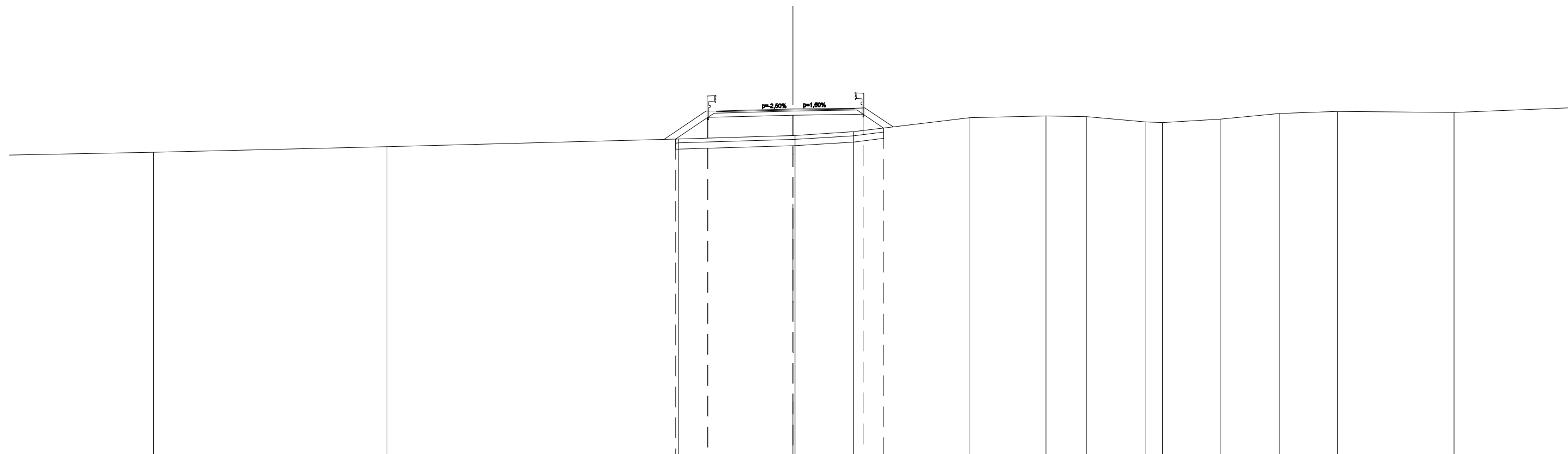
SCALA 1:200

QT.RIF. 239,000

QUOTE TERRENO	253,959	254,141	254,453	254,530	254,853	254,516	254,930
DIST.PARZIALI TERRENO	14,146	14,146	0,976	4,882	5,459	25,462	
QUOTE PROGETTO			254,383	254,873	254,958	254,873	254,766
DIST.PARZIALI PROGETTO			0,735	3,406	3,406		
QUOTE USURA			255,183	255,196	255,258	255,196	255,183
DIST.PARZIALI USURA			0,500	2,500	2,500	0,500	

SCAVI E BONIFICHE	
SCOTICO	10,103 m
BONIFICA	3,031 m ²
RILEVATI	
RILEVATO	13,382 m ²
TERRENO VEGETALE	5,103 m
SOVRASTRUTTURA STRADALE	
STRATO DI USURA	6,710 m
STRATO DI BINDER	6,710 m
STRATO DI FONDAZIONE	1,445 m ²

SEZIONE N.: 34
 QT. PROGETTO: 255,757
 DIST.PROG.: 568,053
 DIST.PREC.: 18,053
 DIST.SUCC.: 6,947



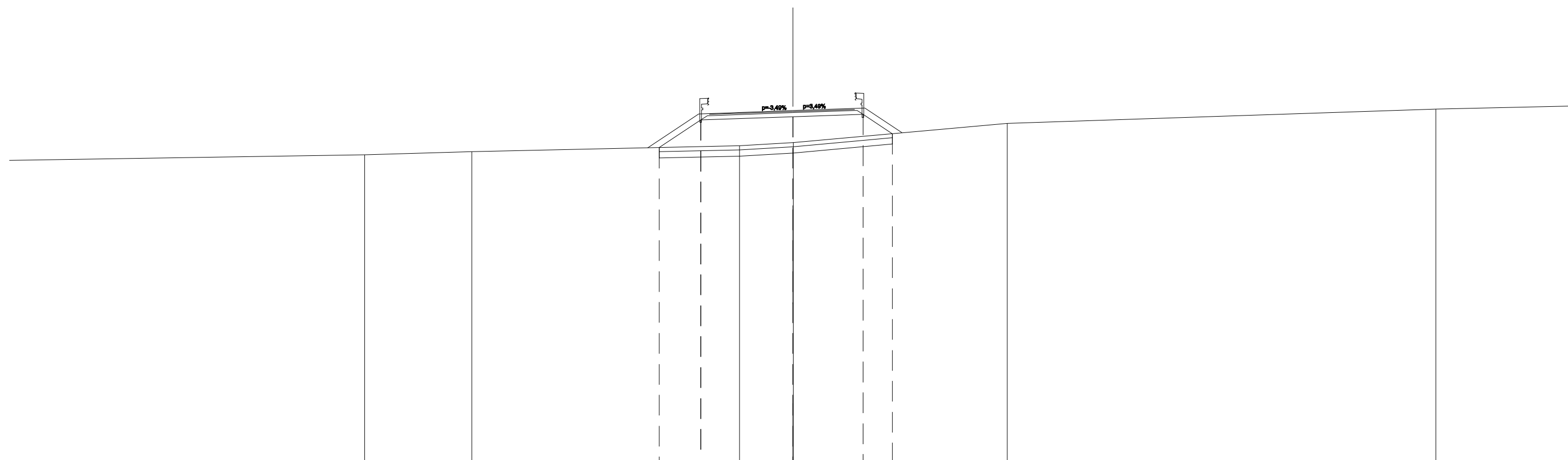
SCALA 1:200

QT.RIF. 239,000

QUOTE TERRENO	253,654	253,928	254,311	254,478 254,481	254,658	255,346	255,418	255,384	255,137 255,107	255,269	255,546	255,644	255,587
DIST.PARZIALI TERRENO	11,317	14,146	5,547	2,829	5,658	3,689	1,969	2,829	0,867	2,828	2,828	2,828	5,655
QUOTE PROGETTO			254,308	255,355	255,457	255,509	254,837						
DIST.PARZIALI PROGETTO			1,570	4,116	3,411	1,006							
QUOTE USURA			255,665 255,677	255,757	255,795 255,802								
DIST.PARZIALI USURA			0,500	3,210	2,500	0,500							

SCAVI E BONIFICHE	
SCOTICO	11,299 m
BONIFICA	3,390 m ²
RILEVATI	
RILEVATO	17,467 m ²
TERRENO VEGETALE	6,142 m
SOVRASTRUTTURA STRADALE	
STRATO DI USURA	7,057 m
STRATO DI BINDER	7,057 m
STRATO DI FONDAZIONE	1,515 m ²

SEZIONE N.: 35
 QT. PROGETTO: 255,993
 DIST.PROG.: 575,000
 DIST.PREC.: 6,947
 DIST.SUCC.: 20,508



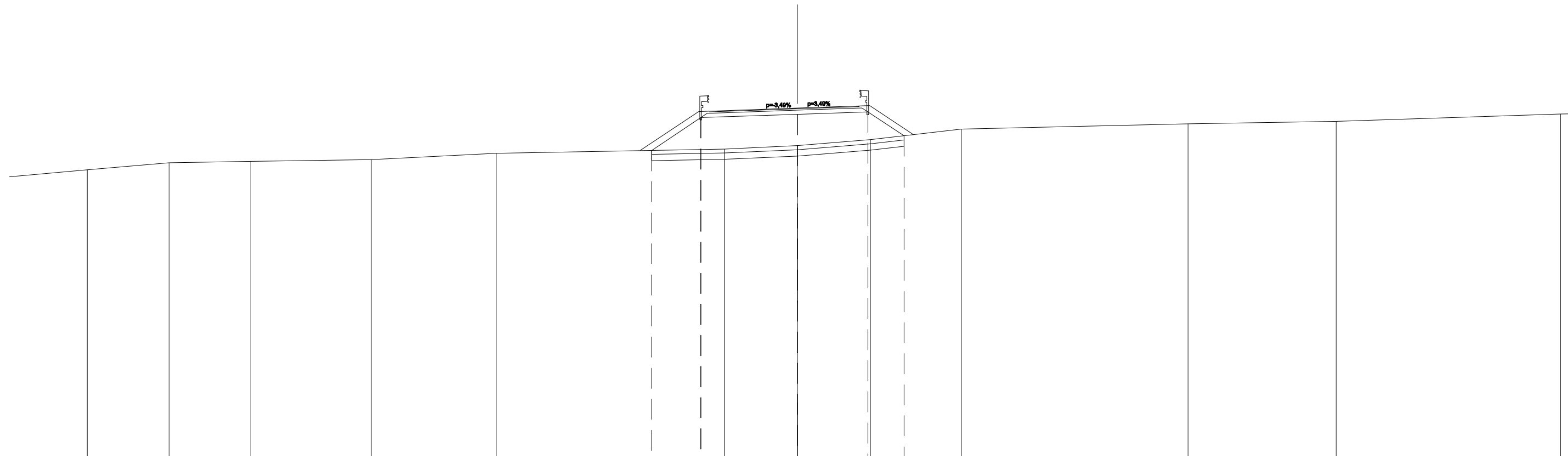
SCALA 1:200

QT.RIF. 239,000

QUOTE TERRENO		253,840		253,999			254,280	254,438 254,439		255,371		256,073
DIST.PARZIALI TERRENO		5,197		12,993		2,580		10,394		20,789		
QUOTE PROGETTO						254,196	255,537		255,693	255,812	254,870	
DIST.PARZIALI PROGETTO						2,011	4,462		3,414	1,413		
QUOTE USURA							255,851 255,869		255,993	256,080 256,098		
DIST.PARZIALI USURA							0,500	3,557	2,500	0,500		

SCAVI E BONIFICHE	
SCOTICO	12,166 m
BONIFICA	3,650 m ²
RILEVATI	
RILEVATO	21,104 m ²
TERRENO VEGETALE	6,929 m
SOVRASTRUTTURA STRADALE	
STRATO DI USURA	7,250 m
STRATO DI BINDER	7,250 m
STRATO DI FONDAZIONE	1,553 m ²

SEZIONE N.: 36
 QT. PROGETTO: 256,828
 DIST.PROG.: 595,508
 DIST.PREC.: 20,508
 DIST.SUCC.: 4,492



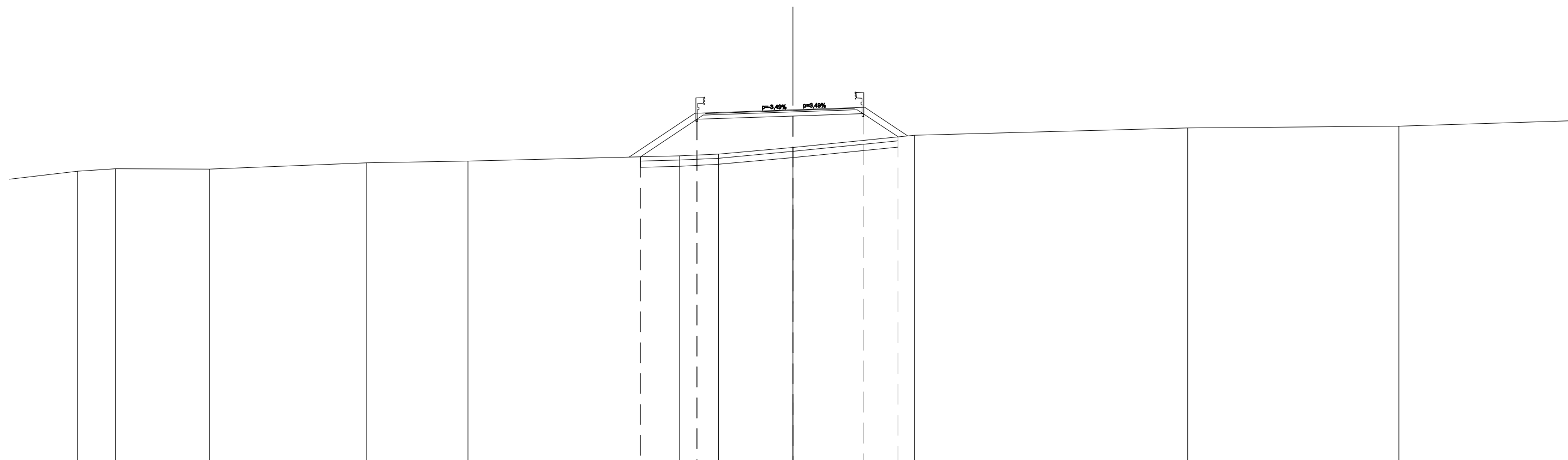
SCALA 1:200

QT.RIF. 240,000

QUOTE TERRENO	253,844	254,182	254,257	254,338	254,646		254,856	255,017	255,300	255,817	256,073	256,188
DIST.PARZIALI TERRENO	3,948	3,948	5,808	6,037	11,024		3,490	3,534	4,379	10,947	7,141	
QUOTE PROGETTO							254,789	256,366	256,528	256,647	255,490	
DIST.PARZIALI PROGETTO							2,364	4,654	3,414	1,735		
QUOTE USURA							256,680	256,697	256,828	256,915	256,933	
DIST.PARZIALI USURA							0,500	3,750	2,500	0,500		

SCAVI E BONIFICHE	
SCOTICO	12,492 m
BONIFICA	3,748 m ²
RILEVATI	
RILEVATO	22,186 m ²
TERRENO VEGETALE	7,340 m
SOVRASTRUTTURA STRADALE	
STRATO DI USURA	7,250 m
STRATO DI BINDER	7,250 m
STRATO DI FONDAZIONE	1,553 m ²

SEZIONE N.: 37
 QT. PROGETTO: 257,030
 DIST.PROG.: 600,000
 DIST.PREC.: 4,492
 DIST.SUCC.: 22,964



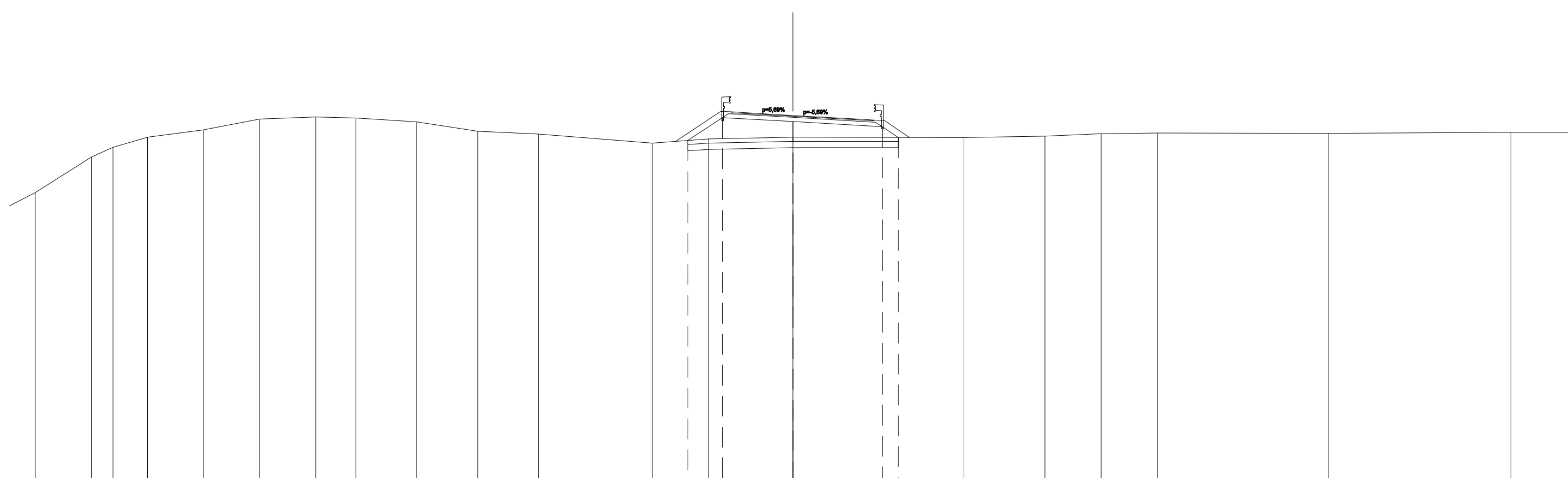
SCALA 1:200

QT.RIF. 240,000

QUOTE TERRENO	254,055	254,179	254,158	254,450	254,540		254,790	254,887	255,211	255,802	256,156	256,235
DIST.PARZIALI TERRENO	1,832	4,577	7,613	4,913	10,262		1,894	3,598	5,901	13,261	10,238	
QUOTE PROGETTO							254,744	256,568	256,730	256,850	255,722	
DIST.PARZIALI PROGETTO							2,734	4,654	3,414	1,691		
QUOTE USURA								256,882	257,030	257,118		
DIST.PARZIALI USURA							0,500	3,750	2,500	0,500		

SCAVI E BONIFICHE	
SCOTICO	10,198 m
BONIFICA	3,059 m ²
RILEVATI	
RILEVATO	11,944 m ²
TERRENO VEGETALE	5,099 m
SOVRASTRUTTURA STRADALE	
STRATO DI USURA	6,938 m
STRATO DI BINDER	6,938 m
STRATO DI FONDAZIONE	1,491 m ²

SEZIONE N.: 41
 QT. PROGETTO: 258,633
 DIST.PROG.: 650,000
 DIST.PREC.: 11,087
 DIST.SUCC.: 4,862



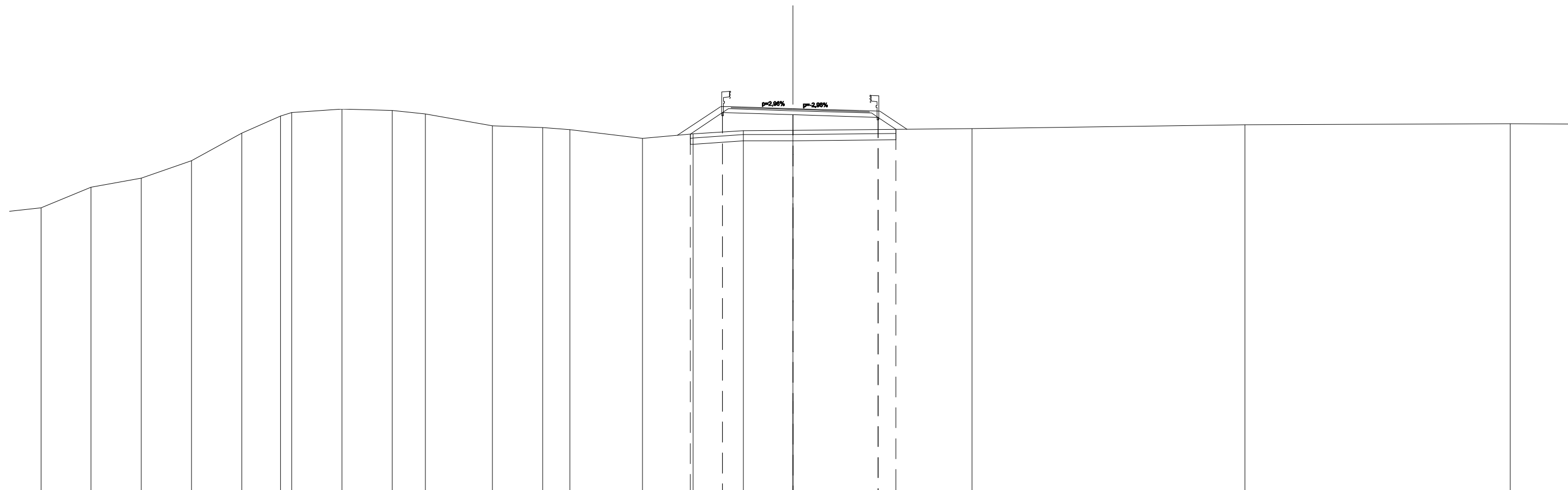
SCALA 1:200

QT.RIF. 241,000

QUOTE TERRENO	256,609	257,092	257,578	257,927	258,452	258,561	258,503	258,325	257,861	257,721	257,290	257,488	257,575	257,561	257,626	257,741	257,783	257,766	257,811
DIST.PARZIALI TERRENO	1,049	1,673	2,722	2,722	2,722	1,958	2,949	2,949	2,949	5,525	2,722	4,094	8,301	3,934	2,722	2,722	8,316	8,847	
QUOTE PROGETTO											257,417	258,527	258,333				258,086	257,567	
DIST.PARZIALI PROGETTO												1,665	3,416	4,339	0,778				
QUOTE USURA												258,803	258,775	258,633			258,437	258,409	
DIST.PARZIALI USURA												0,500	2,500	3,438	0,500				

SCAVI E BONIFICHE	
SCOTICO	9,976 m
BONIFICA	2,993 m ²
RILEVATI	
RILEVATO	11,561 m ²
TERRENO VEGETALE	5,093 m
SOVRASTRUTTURA STRADALE	
STRATO DI USURA	6,726 m
STRATO DI BINDER	6,726 m
STRATO DI FONDAZIONE	1,449 m ²

SEZIONE N.: 42
 QT. PROGETTO: 258,545
 DIST.PROG.: 654,862
 DIST.PREC.: 4,862
 DIST.SUCC.: 20,138



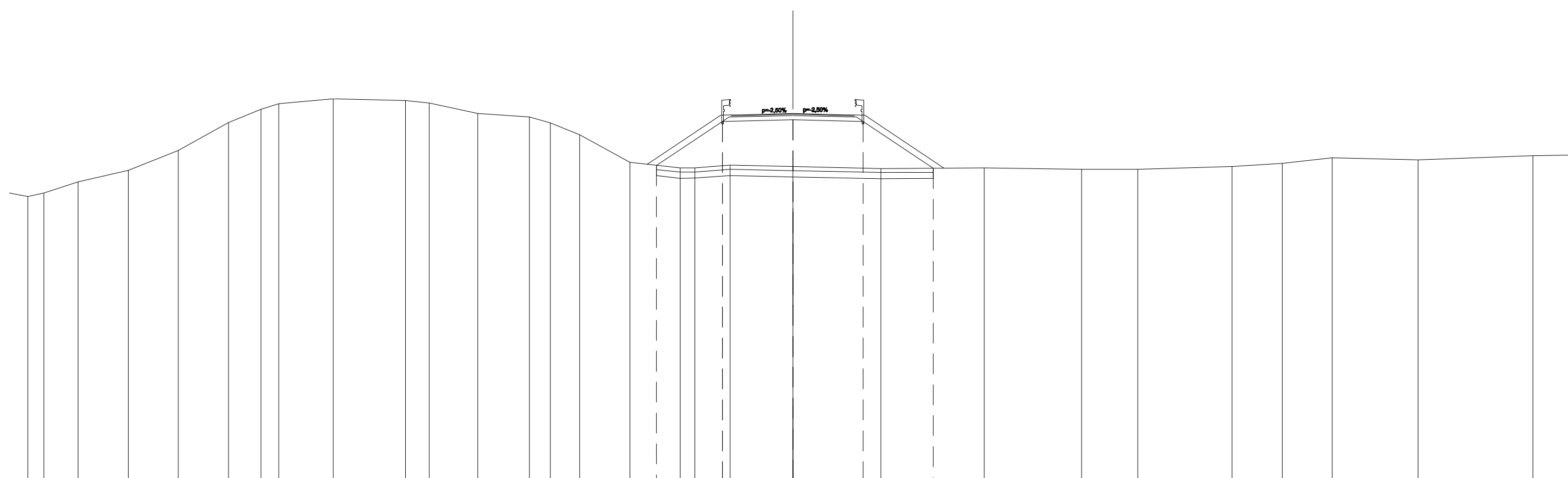
SCALA 1:200

QT.RIF. 240,000

QUOTE TERRENO	253,737	254,727	255,168	256,022	257,349	258,179	258,348	258,530	258,449	258,281	257,712	257,624	257,521	257,104	257,319	257,480	257,490		257,576		257,760				257,812	
DIST.PARZIALI TERRENO	2,434	2,434	2,434	2,434	1,893	0,541	2,434	2,434	1,610	3,258	2,434	1,328	3,509	2,467	2,434	2,397		8,699		13,244				12,868		
QUOTE PROGETTO															257,307	258,346		258,245							258,123	257,540
DIST.PARZIALI PROGETTO															1,568	3,413		4,131							0,875	
QUOTE USURA																258,634	258,619	258,545							258,450	258,435
DIST.PARZIALI USURA																0,500	2,500		3,226						0,500	

SCAVI E BONIFICHE	
SCOTICO	13,417 m
BONIFICA	4,025 m ²
RILEVATI	
RILEVATO	29,496 m ²
TERRENO VEGETALE	9,915 m
SOVRASTRUTTURA STRADALE	
STRATO DI USURA	6,000 m
STRATO DI BINDER	6,000 m
STRATO DI FONDAZIONE	1,300 m ²

SEZIONE N.: 43
 QT. PROGETTO: 257,727
 DIST.PROG.: 675,000
 DIST.PREC.: 20,138
 DIST.SUCC.: 25,000



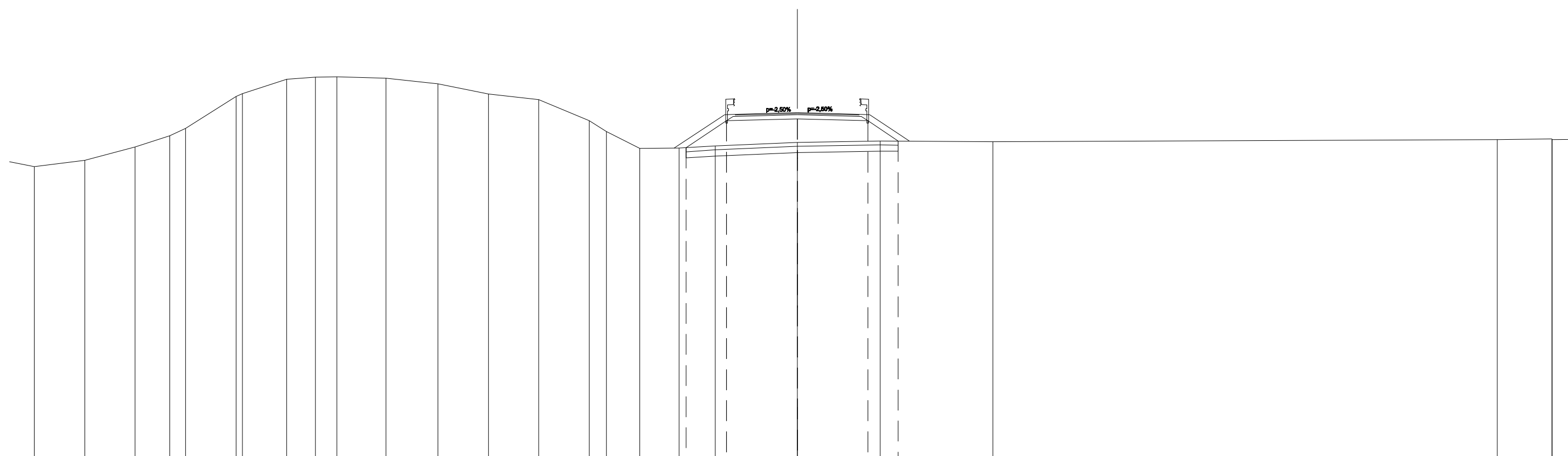
SCALA 1:200

QT.RIF. 240,000

QUOTE TERRENO	253,865	254,411	254,969	255,935	257,293	257,938	258,196	258,439	258,346	258,230	257,721	257,557	257,264	256,688	255,349	255,077	255,087	255,219	255,146	255,058	255,086	255,019	255,011	255,149	255,308	255,574	255,472	255,676	
DIST.PARZIALI TERRENO	1,657	2,434	2,434	2,434	1,588	0,865	2,644	3,509	1,148	2,360	2,508	1,001	1,433	2,434	2,434	0,717	1,717	3,032	4,270	5,017	4,719	2,738	4,564	2,434	2,434	4,166	5,570		
QUOTE PROGETTO																-255,205		-257,341		-257,427		-257,341		-255,072					
DIST.PARZIALI PROGETTO																	3,204		3,406		3,406		3,403						
QUOTE USURA																			257,652		257,727		257,664		257,652				
DIST.PARZIALI USURA																			0,500		2,500		2,500		0,500				

SCAVI E BONIFICHE	
SCOTICO	10,226 m
BONIFICA	3,068 m ²
RILEVATI	
RILEVATO	14,498 m ²
TERRENO VEGETALE	6,227 m
SOVRASTRUTTURA STRADALE	
STRATO DI USURA	6,000 m
STRATO DI BINDER	6,000 m
STRATO DI FONDAZIONE	1,300 m ²

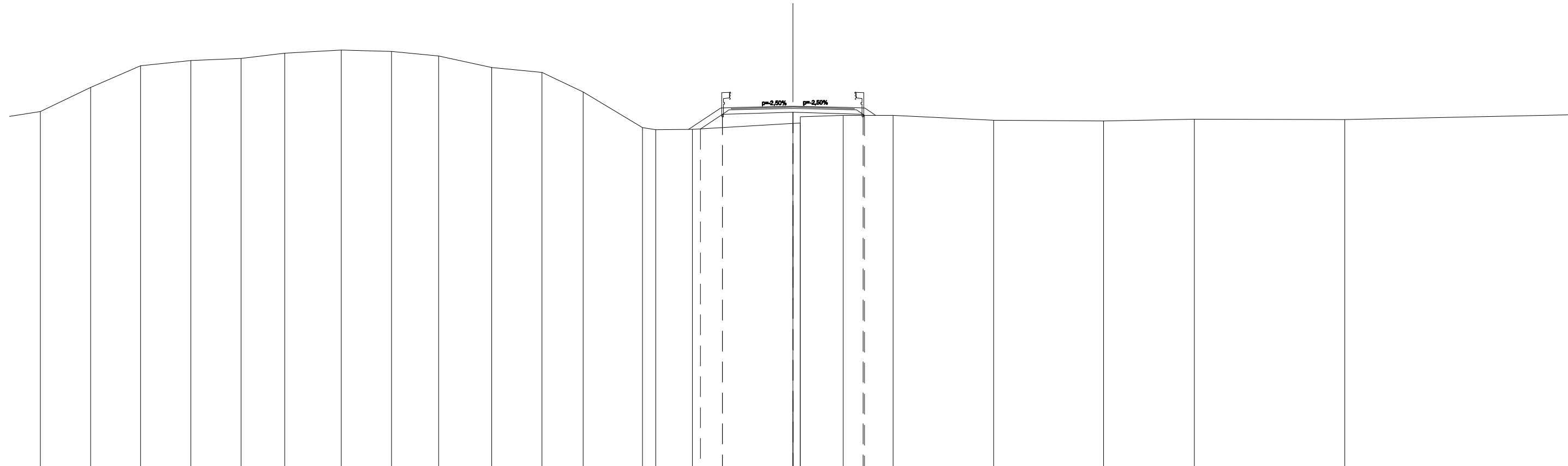
SEZIONE N.: 44
 QT. PROGETTO: 256,602
 DIST.PROG.: 700,000
 DIST.PREC.: 25,000
 DIST.SUCC.: 25,000



QUOTE TERRENO	254,304	254,945	255,499	255,844	257,380	257,524	258,211	258,321	258,342	258,275	258,001	257,508	257,236	256,213	255,691	254,884	254,894	255,009	255,176	255,244	255,211	255,306	255,298	255,343	
DIST.PARZIALI TERRENO	2,434	1,674	0,760	2,434	2,119	1,390	1,044	2,364	2,504	2,434	2,434	2,434	0,822	1,612	1,897	1,752	3,949	3,996	5,444	24,340	2,628				
QUOTE PROGETTO																	254,917	256,216	256,302	256,216	255,238				
DIST.PARZIALI PROGETTO																	1,948	3,406	3,406	1,466					
QUOTE USURA																		256,527	256,539	256,602	256,539	256,527			
DIST.PARZIALI USURA																		0,500	2,500	2,500	0,500				

RILEVATI	
RILEVATO	2,899 m ²
TERRENO VEGETALE	3,500 m
SOVRASTRUTTURA STRADALE	
STRATO DI USURA	6,000 m
STRATO DI BINDER	6,000 m
STRATO DI FONDAZIONE	1,300 m ²

SEZIONE N.: 45
 QT. PROGETTO: 255,477
 DIST.PROG.: 725,000
 DIST.PREC.: 25,000
 DIST.SUCC.: 26,437



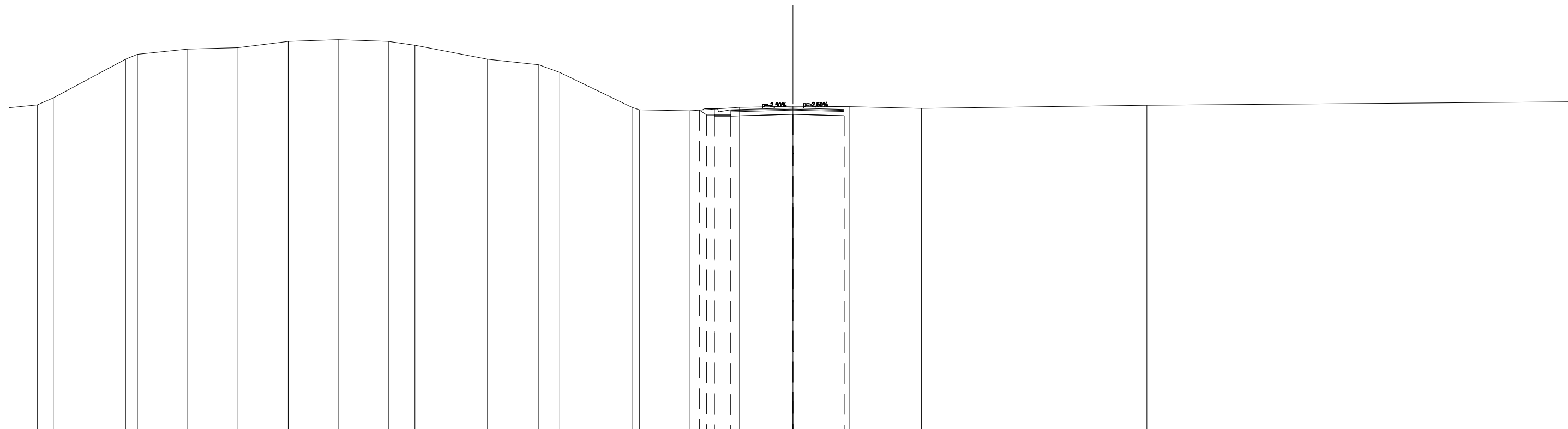
SCALA 1:200

QT.RIF. 238,000

QUOTE TERRENO	255,214	256,388	257,445	257,688	257,795	258,040	258,195	258,133	257,920	257,353	257,116	256,171	254,433	254,343	254,356	254,643	254,969	255,040	255,034	254,798	254,763	254,848	254,836
DIST.PARZIALI TERRENO	2,434	2,434	2,434	2,434	2,125	2,743	2,434	2,286	2,582	2,434	2,003	2,865	0,644	1,790	4,861	2,074	2,434	4,868	5,339	4,398	7,302		
QUOTE PROGETTO															254,379	255,091	255,177			255,091	255,038		
DIST.PARZIALI PROGETTO															1,068	3,406	3,406						
QUOTE USURA																255,402	255,414	255,477			255,414	255,402	
DIST.PARZIALI USURA																0,500	2,500	2,500			0,500		

SCAVI E BONIFICHE	
STERRO	2,671 m ²
RILEVATI	
TERRENO VEGETALE	0,594 m
SOVRASTRUTTURA STRADALE	
STRATO DI USURA	5,500 m
STRATO DI BINDER	5,500 m
STRATO DI FONDAZIONE	1,100 m ²
COMPATTAZIONE PIANO DI POSA	6,300 m

SEZIONE N.: 47
 QT. PROGETTO: 254,602
 DIST.PROG.: 759,872
 DIST.PREC.: 8,435
 DIST.SUCC.: 15,481



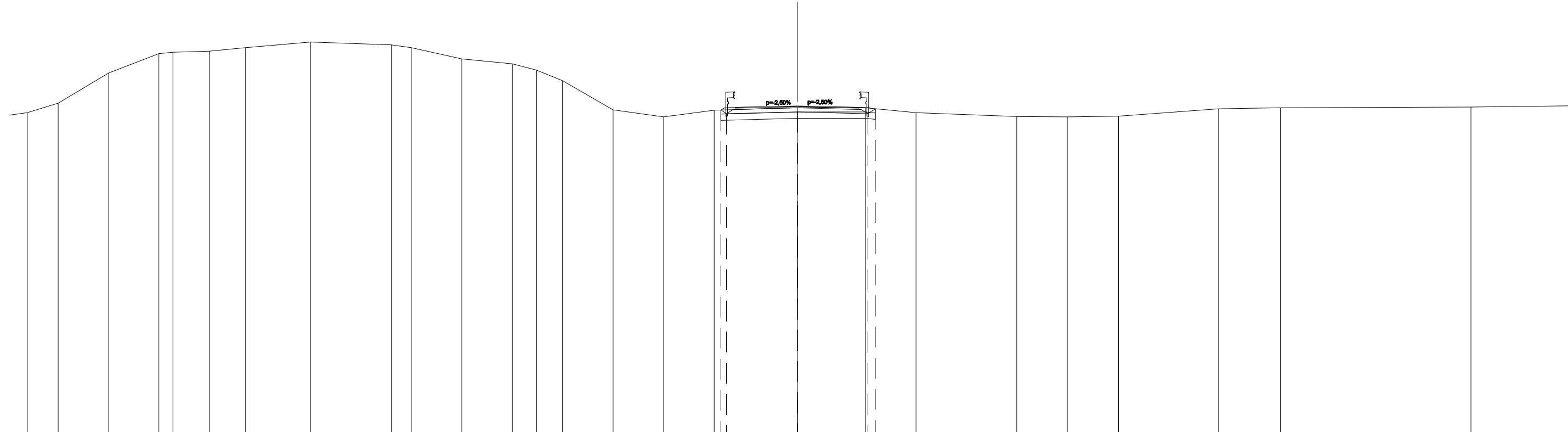
SCALA 1:200

QT.RIF. 239,000

QUOTE TERRENO	255,100	256,973	257,217	257,477	257,531	257,847	257,937	257,847	257,652	256,973	256,717	256,339	254,640	254,527	254,482	254,646	254,692	254,672	254,591	254,743
DIST.PARZIALI TERRENO	3,509	0,576	2,434	2,434	2,434	2,434	2,434	1,282	3,509	2,501	1,008	3,509	2,434	2,434	2,579	2,729	3,509	10,944		
QUOTE PROGETTO															254,514	254,227	254,227	254,302	254,239	
DIST.PARZIALI PROGETTO															0,800	3,000	2,500			
QUOTE USURA																254,527	254,539	254,602	254,539	
DIST.PARZIALI USURA																0,600	2,500	2,500		

SCAVI E BONIFICHE	
STERRO	1,598 m ²
BONIFICA	2,073 m ²
RILEVATI	
RILEVATO	2,131 m ²
TERRENO VEGETALE	1,257 m
SOVRASTRUTTURA STRADALE	
STRATO DI USURA	6,000 m
STRATO DI BINDER	6,000 m
STRATO DI FONDAZIONE	1,300 m ²

SEZIONE N.: 48
 QT. PROGETTO: 254,754
 DIST.PROG.: 775,353
 DIST.PREC.: 15,481
 DIST.SUCC.: 24,647



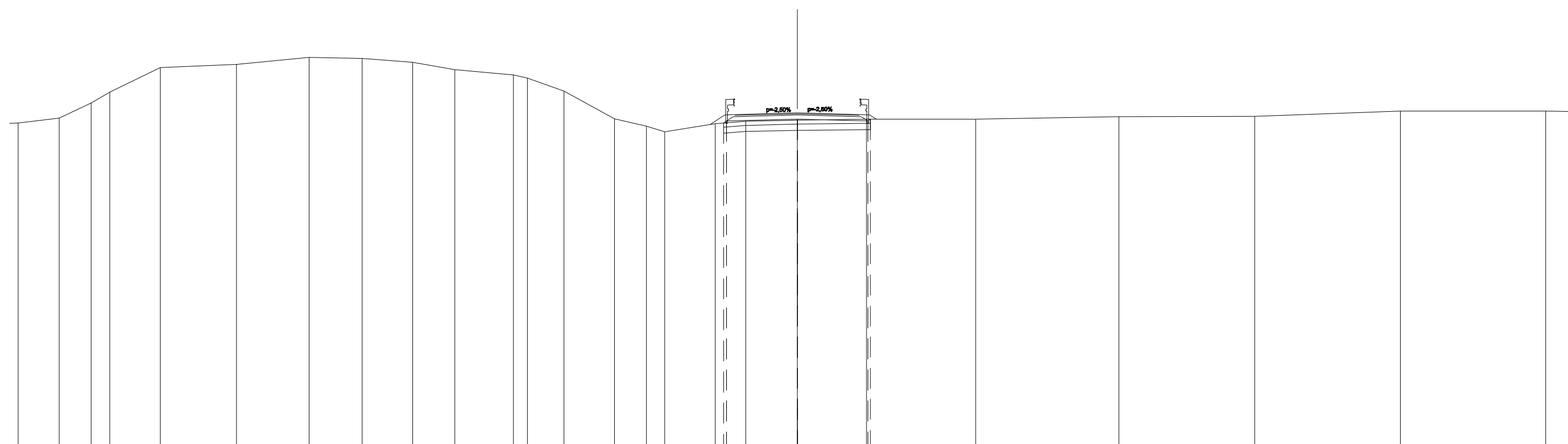
SCALA 1:200

QT.RIF. 239,000

QUOTE TERRENO	254,881	256,331	257,268	257,334	257,394	257,553	257,822	257,689	257,563	257,007	256,774	256,473	255,968	254,565	254,223	254,549	254,657	254,657	254,418	254,246	254,218	254,257	254,603	254,660	254,701	
DIST.PARZIALI TERRENO	2,434	2,434	0,667	1,767	1,742	3,126	3,893	0,975	2,434	2,434	1,175	1,268	2,434	2,434	2,434	4,011	3,291	2,434	4,868	2,434	2,473	4,829	2,987	9,183		
QUOTE PROGETTO																254,558	254,369	254,454								
DIST.PARZIALI PROGETTO																3,406	3,406									
QUOTE USURA																254,679	254,691	254,754								
DIST.PARZIALI USURA																0,500	2,500	2,500								

SCAVI E BONIFICHE	
STERRO	0,103 m ²
SCOTICO	4,678 m
BONIFICA	2,125 m ²
RILEVATI	
RILEVATO	3,618 m ²
TERRENO VEGETALE	2,224 m
SOVRASTRUTTURA STRADALE	
STRATO DI USURA	6,000 m
STRATO DI BINDER	6,000 m
STRATO DI FONDAZIONE	1,300 m ²

SEZIONE N.: 49
 QT. PROGETTO: 255,011
 DIST.PROG.: 800,000
 DIST.PREC.: 24,647
 DIST.SUCC.: 25,785



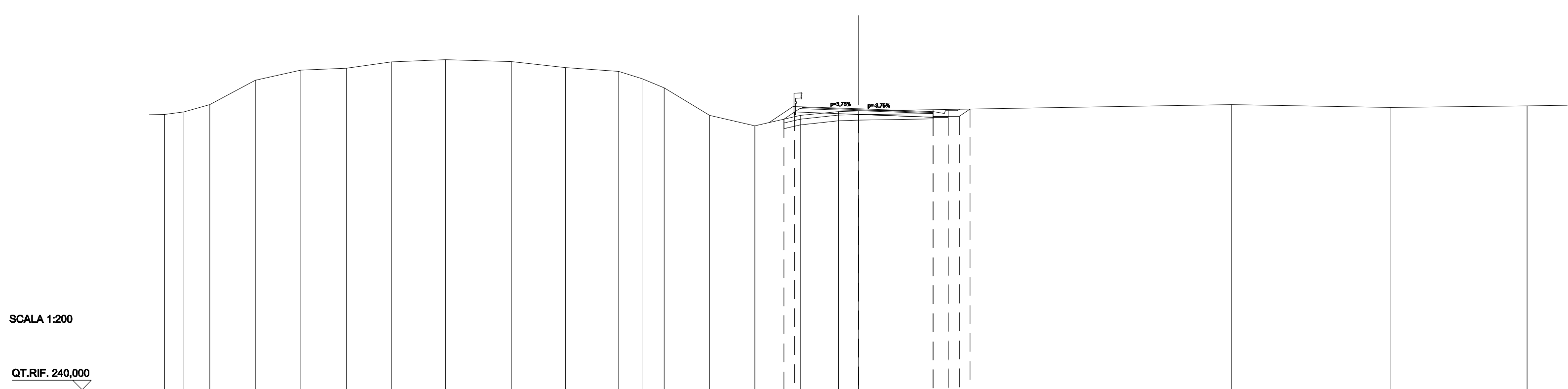
SCALA 1:200

QT.RIF. 239,000

QUOTE TERRENO	254,755	255,485	256,024	257,198	257,362	257,692	257,640	257,448	257,104	256,846	256,681	256,067	254,726	254,367	254,104	254,497	254,614	254,668	254,710	254,705	254,826	254,847	255,109	255,095
DIST.PARZIALI TERRENO	1,527	0,907	2,434	3,677	3,509	2,550	2,434	2,035	2,833	0,676	1,758	2,434	1,547	0,887	2,434	1,487	2,487	3,348	5,266	6,904	6,559	7,018	7,018	
QUOTE PROGETTO																254,529	254,625	254,711	254,625	254,710				
DIST.PARZIALI PROGETTO																	3,406	3,406						
QUOTE USURA																254,936	254,948	255,011	254,948	254,936				
DIST.PARZIALI USURA																0,500	2,500	2,500	0,500					

SCAVI E BONIFICHE	
STERRO	2,091 m ²
SCOTICO	2,083 m
BONIFICA	1,997 m ²
RILEVATI	
RILEVATO	2,819 m ²
TERRENO VEGETALE	2,740 m
SOVRASTRUTTURA STRADALE	
STRATO DI USURA	7,011 m
STRATO DI BINDER	7,011 m
STRATO DI FONDAZIONE	1,457 m ²
COMPATTAZIONE PIANO DI POSA	4,811 m

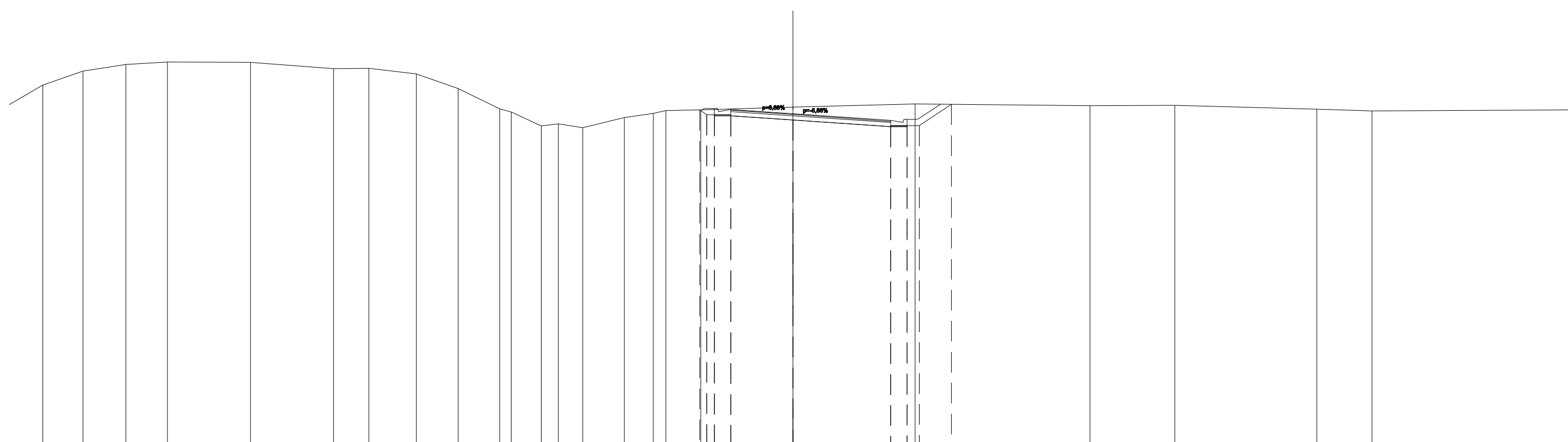
SEZIONE N.: 50
 QT. PROGETTO: 255,029
 DIST.PROG.: 825,785
 DIST.PREC.: 25,785
 DIST.SUCC.: 12,566



QUOTE TERRENO	254,866	255,259	256,554	257,099	257,208	257,538	257,653	257,553	257,229	257,029	256,649	256,159	254,683	254,112	254,676	254,889	254,920	255,259	255,099	255,259	255,184
DIST.PARZIALI TERRENO	1,403	2,434	2,434	2,434	2,434	2,897	3,509	2,923	2,840	1,255	1,179	2,434	2,434	2,434	2,046	1,061	19,994	8,542	7,302		
QUOTE PROGETTO															254,471	254,857	254,729	254,578	254,628	254,628	255,021
DIST.PARZIALI PROGETTO															0,579	3,414	4,011	0,800	0,591	0,590	
QUOTE USURA															255,141	255,123	255,029	254,897	254,878		
DIST.PARZIALI USURA															0,500	2,500	3,511	0,500			

SCAVI E BONIFICHE	
STERRO	8,154 m ²
RILEVATI	
TERRENO VEGETALE	2,470 m
SOVRASTRUTTURA STRADALE	
STRATO DI USURA	7,750 m
STRATO DI BINDER	7,750 m
STRATO DI FONDAZIONE	1,550 m ²
COMPATTAZIONE PIANO DI POSA	9,350 m

SEZIONE N.: 51
 QT. PROGETTO: 254,947
 DIST.PROG.: 838,351
 DIST.PREC.: 12,566
 DIST.SUCC.: 12,566



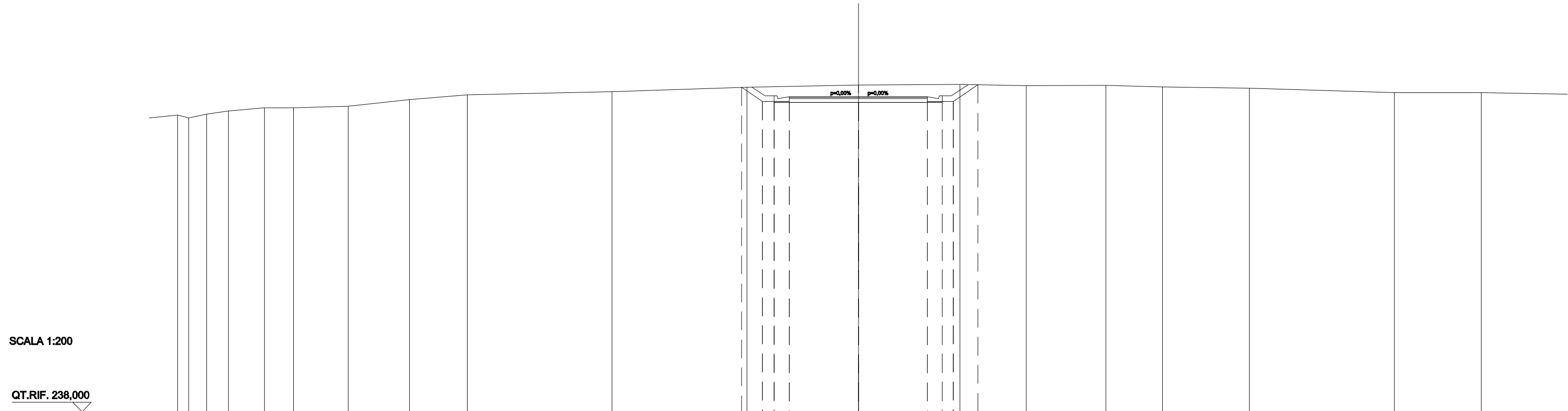
SCALA 1:200

QT.RIF. 239,000

QUOTE TERRENO	256,333	257,018	257,340	257,460		257,434		257,127	257,143	256,882	256,160	255,192	255,032	254,358	254,451	254,267	254,770	254,965	255,106	255,128		255,273		255,426		255,335		255,361		255,170	255,089
DIST.PARZIALI TERRENO	1,948	2,083	2,015	4,031	4,031	1,717	2,300	2,029	2,015	0,566	1,469	0,840	1,176	2,015	1,410	0,606	1,694		4,466		5,932		8,481		4,121		6,900		2,667		
QUOTE PROGETTO																			255,128	254,853	254,853		254,647		254,320	254,320	254,370	255,407			
DIST.PARZIALI PROGETTO																			0,800	3,000		4,750		0,800	0,591	1,555					
QUOTE USURA																				255,153	255,119		254,947		254,654	254,620					
DIST.PARZIALI USURA																				0,500	2,500		4,250		0,500						

SCAVI E BONIFICHE	
STERRO	10,208 m ²
RILEVATI	
TERRENO VEGETALE	2,914 m
SOVRASTRUTTURA STRADALE	
STRATO DI USURA	7,401 m
STRATO DI BINDER	7,401 m
STRATO DI FONDAZIONE	1,480 m ²
COMPATTAZIONE PIANO DI POSA	9,001 m

SEZIONE N.: 52
 QT. PROGETTO: 254,864
 DIST.PROG.: 850,917
 DIST.PREC.: 12,566
 DIST.SUCC.: 14,765



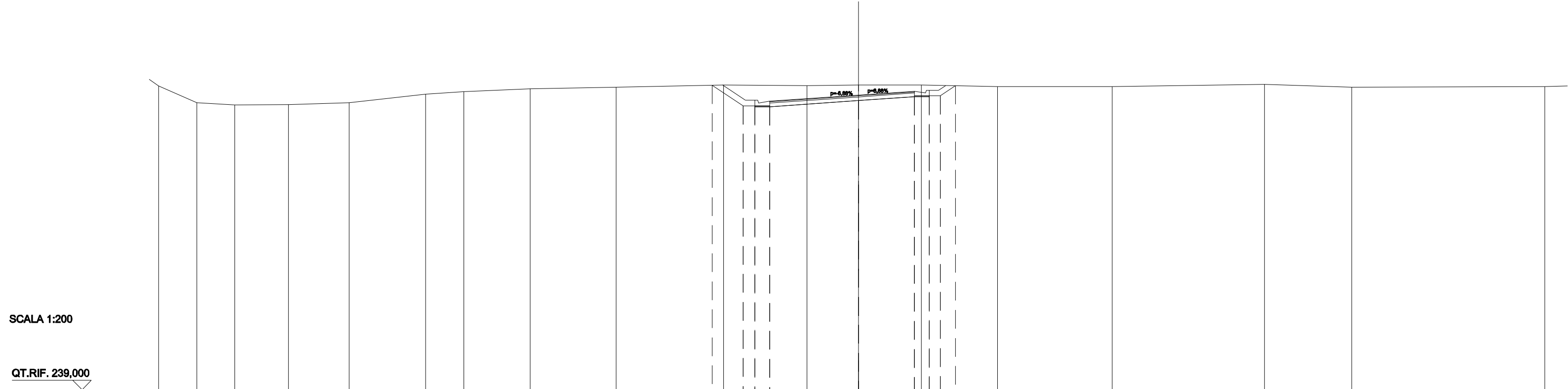
SCALA 1:200

QT.RIF. 238,000

QUOTE TERRENO	253,881	253,727	253,936	254,097	254,277	254,263	254,349	254,715	254,973	255,130	255,373	255,482	255,519	255,461	255,477	255,384	255,319	255,076	255,084
DIST.PARZIALI TERRENO	0,594	0,869	1,178	1,927	1,562	2,932	3,277	3,105	7,762	7,227	5,968	5,435	3,557	4,274	3,036	4,657	7,762	4,657	
QUOTE PROGETTO											255,364	254,614	254,564	254,564	254,564	254,564	254,564	254,564	255,503
DIST.PARZIALI PROGETTO											1,124	0,624	0,900	3,709	3,692	0,800	0,591	1,333	
QUOTE USURA												254,864	254,864	254,864	254,864	254,864	254,864	254,864	
DIST.PARZIALI USURA												0,500	3,209	3,192	0,500				

SCAVI E BONIFICHE	
STERRO	10,491 m ²
RILEVATI	
TERRENO VEGETALE	2,931 m
SOVRASTRUTTURA STRADALE	
STRATO DI USURA	7,750 m
STRATO DI BINDER	7,750 m
STRATO DI FONDAZIONE	1,550 m ²
COMPATTAZIONE PIANO DI POSA	9,350 m

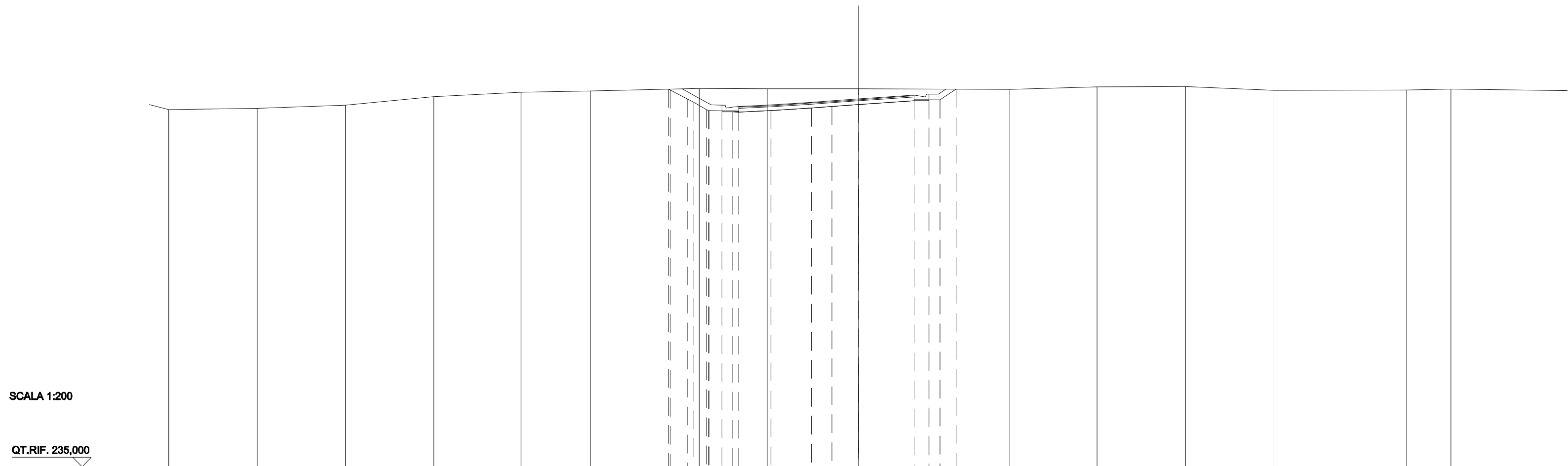
SEZIONE N.: 53
 QT. PROGETTO: 254,767
 DIST.PROG.: 865,682
 DIST.PREC.: 14,765
 DIST.SUCC.: 4,283



QUOTE TERRENO	254,351	254,236	254,253	254,364	254,806	254,956	255,109	255,187	255,308	255,277	255,304	255,305	255,218	255,216	255,345	255,192
DIST.PARZIALI TERRENO	2,044	2,877	3,255	4,088	2,044	3,562	4,614	5,744	4,475	2,754	3,378	4,088	6,132	8,176	4,663	
QUOTE PROGETTO									255,295	254,190	254,467	254,673				
DIST.PARZIALI PROGETTO									1,657	0,824	0,800	4,750	3,000	0,800	0,591	0,814
QUOTE USURA											254,767	254,939				
DIST.PARZIALI USURA											0,500	4,250	2,500	0,500		

SCAVI E BONIFICHE	
STERRO	13,325 m ²
RILEVATI	
TERRENO VEGETALE	3,364 m
SOVRASTRUTTURA STRADALE	
STRATO DI USURA	9,408 m
STRATO DI BINDER	9,408 m
STRATO DI FONDAZIONE	1,882 m ²
COMPATTAZIONE PIANO DI POSA	11,105 m

SEZIONE N.: 55
 QT. PROGETTO: 254,705
 DIST.PROG.: 875,000
 DIST.PREC.: 5,035
 DIST.SUCC.: 14,012



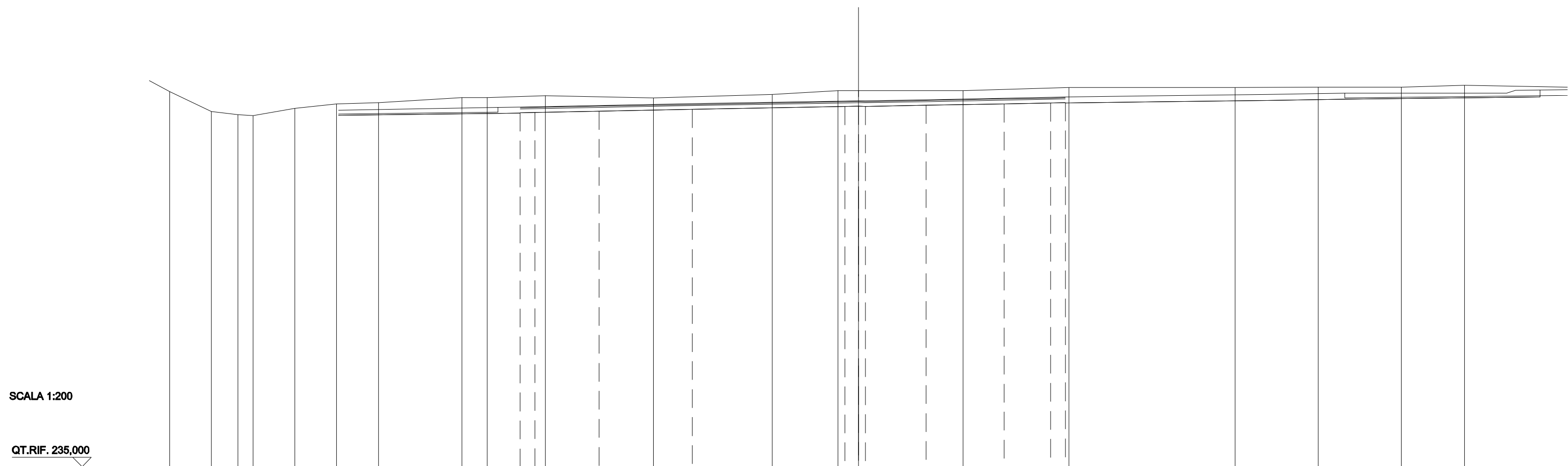
SCALA 1:200

QT.RIF. 235,000

QUOTE TERRENO	254,202	254,376	254,819	255,060	255,137		255,266	255,246	255,248		255,220	255,350	255,370	255,172		255,184	255,232							
DIST.PARZIALI TERRENO		4,739	4,739	4,669	3,729	5,819	3,644	4,884	8,117	4,683	4,739	4,739	7,109	2,370										
QUOTE PROGETTO							255,226	254,712	254,516	254,140	254,017	254,007	254,003	254,083	254,220	254,302	254,405	254,611	254,611	254,661	255,231			
DIST.PARZIALI PROGETTO							0,904	0,678	0,684	0,686	1,733	2,170	1,105	1,409	2,991	0,800	0,591	0,855						
QUOTE USURA																		254,303	254,332	254,383	254,520	254,602	254,705	254,911
DIST.PARZIALI USURA																		0,693	1,040	2,170	1,105	1,409	2,991	

SCAVI E BONIFICHE	
STERRO	22,509 m ²
SOVRASTRUTTURA STRADALE	
STRATO DI USURA	29,217 m
STRATO DI BINDER	29,217 m
STRATO DI FONDAZIONE	5,843 m ²
COMPATTAZIONE PIANO DI POSA	29,217 m

SEZIONE N.: 56
 QT. PROGETTO: 254,613
 DIST.PROG.: 889,012
 DIST.PREC.: 14,012
 DIST.SUCC.: 0,322

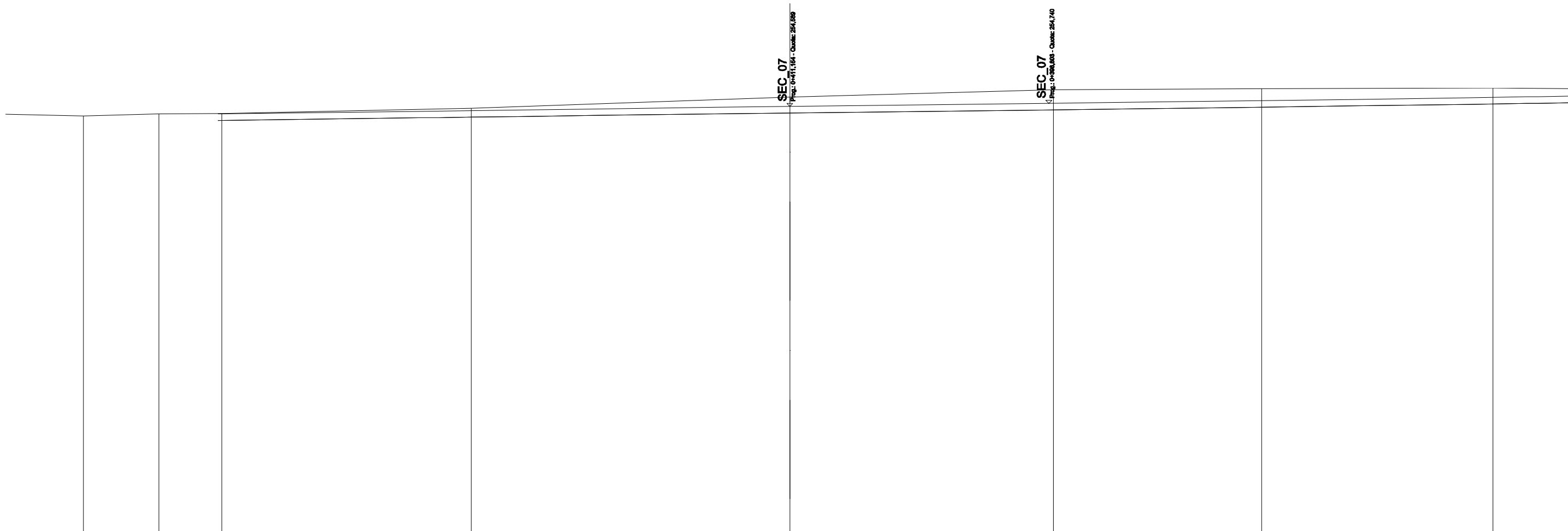


SCALA 1:200

QT.RIF. 235,000

QUOTE TERRENO		254,033	253,854	253,810	254,202	254,438	254,509	254,773	254,775	254,871	254,763	254,947	255,148	255,152	255,155	255,323	255,328	255,331	255,436
DIST.PARZIALI TERRENO		1,431	0,807	2,238	2,238	2,238	4,477	1,368	3,118	5,788	6,365	3,516	1,097	5,618	5,669	8,906	4,453	4,453	3,381
QUOTE PROGETTO							253,969	253,988	254,055	254,148			254,295	254,313	254,301	254,364	254,441	254,485	254,510
DIST.PARZIALI PROGETTO							0,783	3,450	4,990	8,180			0,718	3,260	4,179	2,494	0,780		
QUOTE USURA							254,269	254,288	254,355	254,448			254,595	254,613	254,601	254,664	254,741	254,785	254,810
DIST.PARZIALI USURA							0,783	3,450	4,990	8,180			0,718	3,260	4,179	2,494	0,780		

SEZIONE N.: 58
 QT. PROGETTO: 254,589
 DIST.PROG.: 892,594
 DIST.PREC.: 3,261



SEC. 07

SEC. 07

Prog.: 0441,164 - Quant.: 254,132

Prog.: 0441,164 - Quant.: 254,140

SCALA 1:200

QT.RIF. 234,000

QUOTE TERRENO	254,132	254,228	254,256	254,502	255,042	255,395	255,446	255,486
DIST.PARZIALI TERRENO	3,667	3,048	12,084	15,438	12,771	10,095	11,208	
QUOTE PROGETTO								
DIST.PARZIALI PROGETTO								
QUOTE USURA								
DIST.PARZIALI USURA								