

**E78 GROSSETO - FANO**  
Tratto Nodo di Arezzo – Selci – Lama (E45) –  
Palazzo del Pero – Completamento

**PROGETTO DEFINITIVO**

**FI 509**

ANAS - DIREZIONE PROGETTAZIONE E REALIZZAZIONE LAVORI

<p>IL GEOLOGO</p> <p>Dott. Geol. Marco Leonardi Ordine dei geologi della Regione Lazio n. 1541</p>	<p>I PROGETTISTI SPECIALISTI</p> <p><b>AMBROGIO</b> ORDINE INGEGNERI ROMA Ing. Ambrogio Signorelli Ordine Ingegneri n. A3511 Provincia di Roma n. A3511 settore a-b-c</p>	<p>PROGETTAZIONE ATI: (Mandataria)</p> <p><b>GPI INGEGNERIA</b> GESTIONE PROGETTI INGEGNERIA srl</p>
<p>COORDINATORE PER LA SICUREZZA IN FASE DI PROGETTAZIONE</p> <p>Arch. Santo Salvatore Vermiglio Ordine Architetti Provincia di Reggio Calabria n. 1270</p>	<p>Ing. Moreno Panfilì Ordine Ingegneri Provincia di Perugia n. A2657</p> <p>Ing. Matteo Bordugo Ordine Ingegneri Provincia di Pordenone al n. 790A</p>	<p>(Mandante)</p> <p>(Mandante)</p> <p><b>cooprogetti</b></p> <p><b>engeko</b></p> <p><b>AIM</b> Studio di Architettura e Ingegneria Moderna</p>
<p>VISTO: IL RESP. DEL PROCEDIMENTO</p> <p>Ing. Francesco Pisani</p>		<p>IL PROGETTISTA RESPONSABILE DELL'INTEGRAZIONE DELLE PRESTAZIONI SPECIALISTICHE. (DPR207/10 ART 15 COMMA 12):</p> <p>Dott. Ing. GIORGIO GUIDUCCI ORDINE INGEGNERI ROMA N° 14035</p>
<p>VISTO: IL RESP. DEL PROGETTO</p> <p>Arch. Pianif. Marco Colazza</p>	<p>Ing. Giuseppe Resta Ordine Ingegneri Provincia di Roma n. 20629</p>	<p>Dott. Ing. GIORGIO GUIDUCCI Ordine Ingegneri Provincia di Roma n. 14035</p>

**PROGETTO DELL'INFRASTRUTTURA**

Viabilità secondarie e locali –VS06

Deviazione strada locale "Sec\_05"\_"Sec\_06"\_"Sec\_08" e "Sec\_08\_bis"

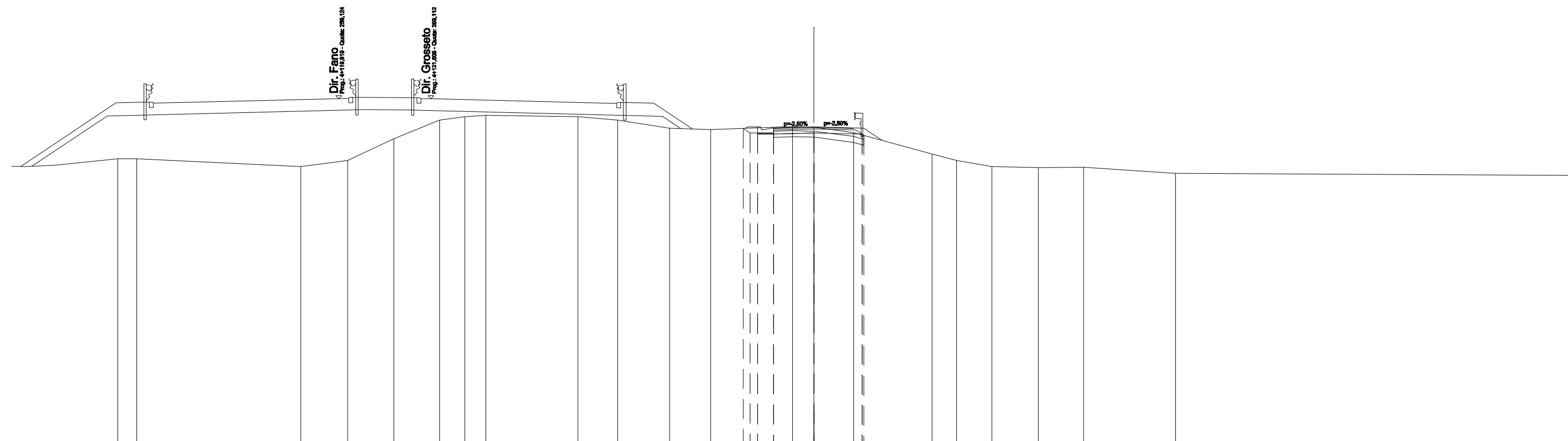
Sezioni trasversali

CODICE PROGETTO		NOME FILE		REVISIONE	SCALA
PROGETTO                      LIV.PROG    ANNO <b>DPAN259</b> <b>D</b> <b>21</b>		S00PS06TRASZ01_A		A	1:200
CODICE ELAB.		S00PS06TRASZ01			
D					
C					
B					
A	Emissione	Maggio '22	Alfieri	Signorelli	Guiducci
REV.	DESCRIZIONE	DATA	REDATTO	VERIFICATO	APPROVATO

Sezioni\_ SEC\_05

<b>SCAVI E BONIFICHE</b>	
STERRO	1,399 m <sup>2</sup>
SCOTICO	0,230 m
BONIFICA	1,062 m <sup>2</sup>
<b>RILEVATI</b>	
RILEVATO	1,236 m <sup>2</sup>
TERRENO VEGETALE	2,235 m
<b>SOVRASTRUTTURA STRADALE</b>	
STRATO DI USURA	4,000 m
STRATO DI BINDER	4,000 m
STRATO DI FONDAZIONE	0,850 m <sup>2</sup>
COMPATTAZIONE PIANO DI POSA	2,800 m

SEZIONE N.: 1  
 QT. PROGETTO: 257,711  
 DIST.PROG.: 0,000  
 DIST.SUCC.: 25,000



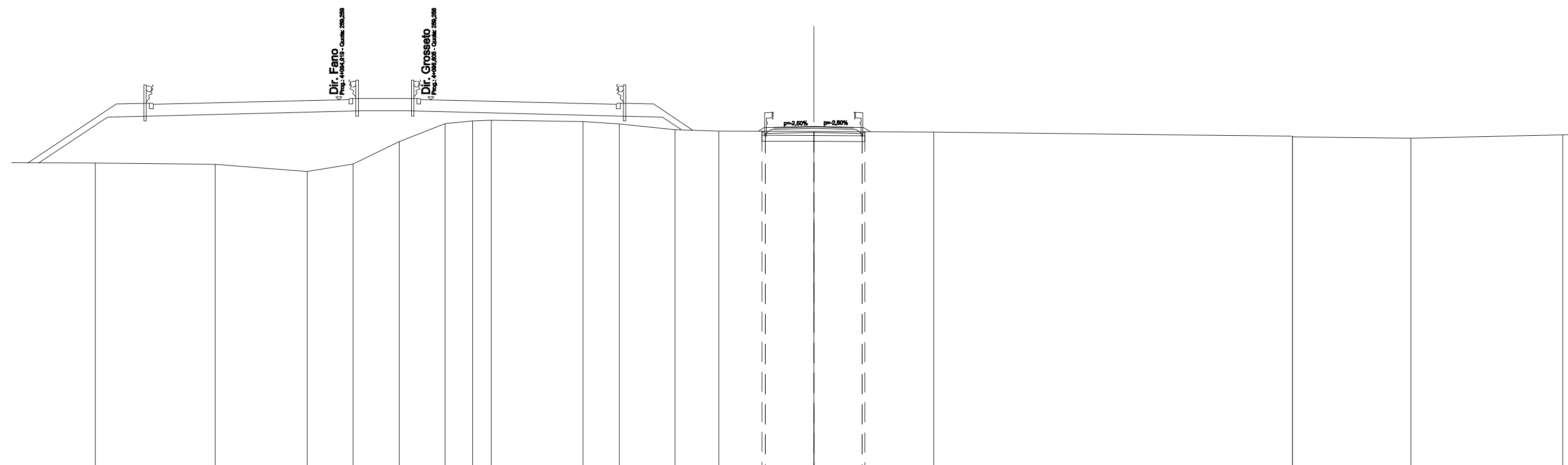
SCALA 1:200

QT.RIF. 242,000

QUOTE TERRENO	256,116	256,114		255,723	256,042	257,121	258,050	258,215	258,280		258,224	258,057	257,651	257,571		257,728	257,698	257,429		256,353	256,039	255,738	255,679	255,696		255,394
DIST.PARZIALI TERRENO	0,947	8,174		2,346	2,293	2,293	1,241	1,062	4,587		1,985	2,602	2,035	4,087	1,068	1,992	3,902		1,221	1,758	2,329	2,257	4,587			
QUOTE PROGETTO														257,633	257,361	257,361	257,411	257,350	257,291							
DIST.PARZIALI PROGETTO														0,800	2,000	2,406										
QUOTE USURA																257,661	257,673	257,711	257,673	257,661						
DIST.PARZIALI USURA																0,500	1,500	1,500	0,500							

SCAVI E BONIFICHE	
STERRO	0,383 m <sup>2</sup>
BONIFICA	1,537 m <sup>2</sup>
RILEVATI	
RILEVATO	2,178 m <sup>2</sup>
TERRENO VEGETALE	1,702 m
SOVRASTRUTTURA STRADALE	
STRATO DI USURA	4,000 m
STRATO DI BINDER	4,000 m
STRATO DI FONDAZIONE	0,900 m <sup>2</sup>

SEZIONE N.: 2  
 QT. PROGETTO: 257,929  
 DIST.PROG.: 25,000  
 DIST.PREC.: 25,000  
 DIST.SUCC.: 25,000



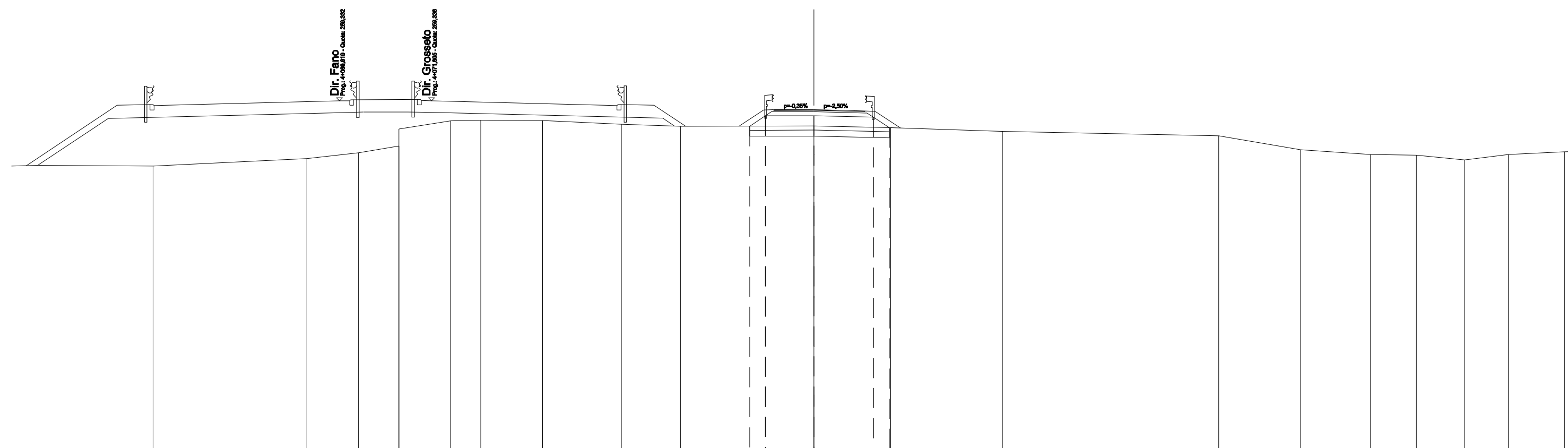
SCALA 1:200

QT.RIF. 241,000

QUOTE TERRENO	256,105	256,030	255,683	256,046	257,166	258,063	258,196	258,233		258,172	258,049	257,757	257,690		257,678		257,638		257,402	257,441		257,335
DIST.PARZIALI TERRENO		5,971	4,587	2,293	2,293	2,293	1,377	0,916	4,587	1,811	2,776	2,171		4,741		5,988		17,879		5,914		
QUOTE PROGETTO														257,684	257,569	257,629						
DIST.PARZIALI PROGETTO															2,406	2,406						
QUOTE USURA														257,879	257,892	257,929						
DIST.PARZIALI USURA														0,500	1,500	1,500						

SCAVI E BONIFICHE	
SCOTICO	6,946 m
BONIFICA	2,084 m <sup>2</sup>
RILEVATI	
RILEVATO	6,653 m <sup>2</sup>
TERRENO VEGETALE	3,997 m
SOVRASTRUTTURA STRADALE	
STRATO DI USURA	4,563 m
STRATO DI BINDER	4,563 m
STRATO DI FONDAZIONE	1,014 m <sup>2</sup>

SEZIONE N.: 3  
 QT. PROGETTO: 258,897  
 DIST.PROG.: 50,000  
 DIST.PREC.: 25,000  
 DIST.SUCC.: 3,717



SCALA 1:200

QT.RIF. 242,000

QUOTE TERRENO	256,080			256,455	256,754	257,086 257,933	258,343	258,373	258,360	258,169	258,062	258,078	257,994	257,809	257,587	256,902	256,657	256,636	256,395	256,661	
DIST.PARZIALI TERRENO		7,674	2,574	2,013	2,574	1,513	3,073	3,930	2,950	6,644	3,837	5,572	10,776	4,087	3,484	2,293	2,396	2,190			
QUOTE PROGETTO												258,070 258,589	258,597	258,523 257,995							
DIST.PARZIALI PROGETTO												0,778	2,409	2,969	0,781						
QUOTE USURA												256,890 256,892	258,897	256,846 256,833							
DIST.PARZIALI USURA												0,500	1,500	2,063	0,500						



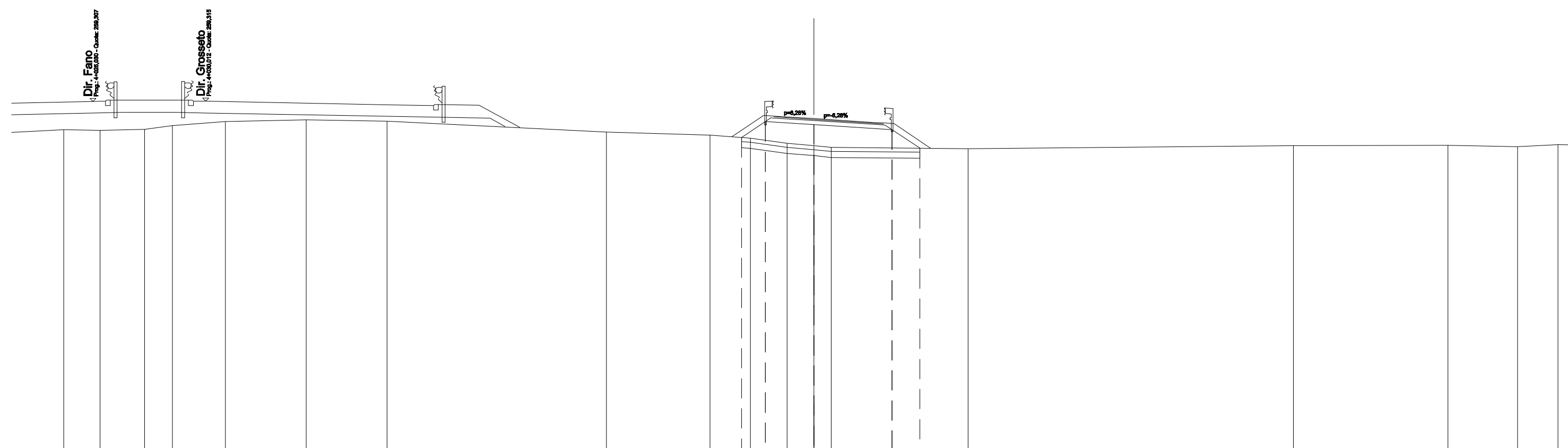






SCAVI E BONIFICHE	
SCOTICO	8,900 m
BONIFICA	2,670 m <sup>2</sup>
RILEVATI	
RILEVATO	11,996 m <sup>2</sup>
TERRENO VEGETALE	5,129 m
SOVRASTRUTTURA STRADALE	
STRATO DI USURA	5,500 m
STRATO DI BINDER	5,500 m
STRATO DI FONDAZIONE	1,203 m <sup>2</sup>

SEZIONE N.: 7  
 QT. PROGETTO: 258,449  
 DIST.PROG.: 75,000  
 DIST.PREC.: 14,092  
 DIST.SUCC.: 3,524



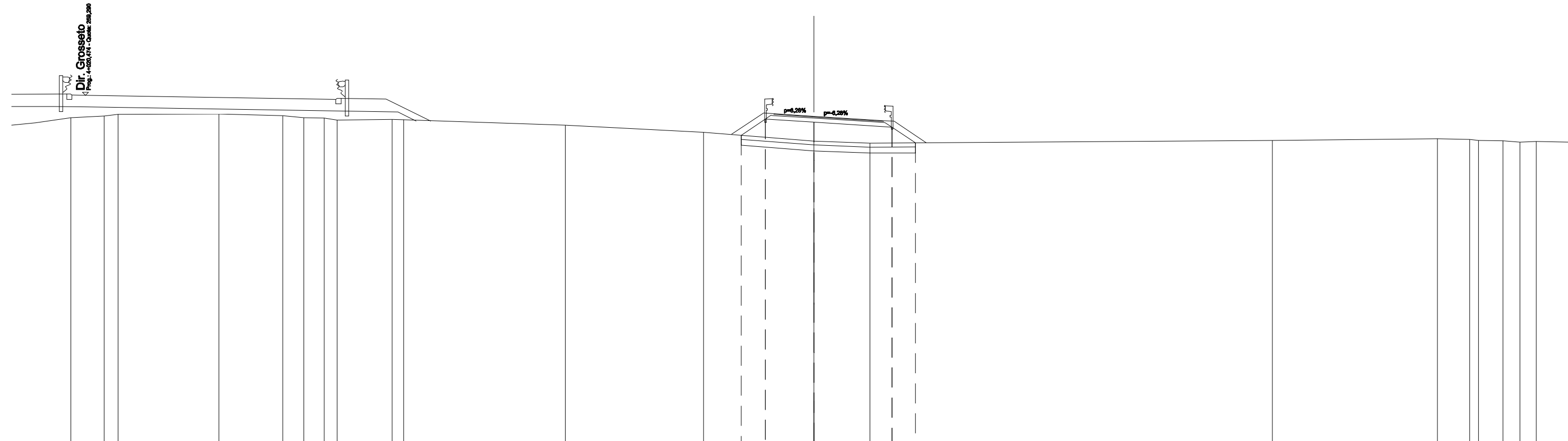
SCALA 1:200

QT.RIF. 242,000

QUOTE TERRENO	257,864	257,920	258,100	258,298	258,383	258,316	257,776	257,626	257,473	257,219	257,106	257,018	256,952	257,095	257,116	257,052
DIST.PARZIALI TERRENO	2,226	1,381	2,646	4,027	4,027	10,937	5,171	2,014	1,831	1,328	0,868	6,820	16,228	7,704	3,478	
QUOTE PROGETTO									257,507	258,301	258,149	257,904	256,975			
DIST.PARZIALI PROGETTO									1,190	2,417	3,900	1,383				
QUOTE USURA									258,575	258,543	258,449	258,261	258,229			
DIST.PARZIALI USURA									0,500	1,500	3,000	0,500				

SCAVI E BONIFICHE	
SCOTICO	8,696 m
BONIFICA	2,609 m <sup>2</sup>
RILEVATI	
RILEVATO	11,017 m <sup>2</sup>
TERRENO VEGETALE	4,865 m
SOVRASTRUTTURA STRADALE	
STRATO DI USURA	5,500 m
STRATO DI BINDER	5,500 m
STRATO DI FONDAZIONE	1,203 m <sup>2</sup>

SEZIONE N.: 8  
 QT. PROGETTO: 258,245  
 DIST.PROG.: 78,524  
 DIST.PREC.: 3,524  
 DIST.SUCC.: 22,350



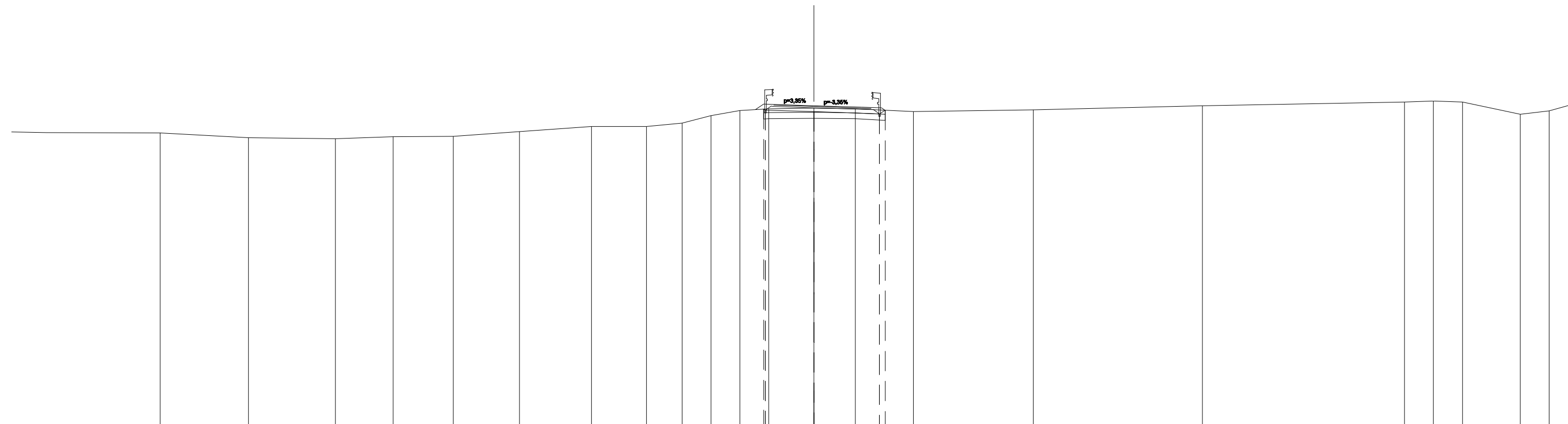
SCALA 1:200

QT.RIF. 242,000

QUOTE TERRENO	258,261	258,338		258,349		258,268	258,165	258,158	258,051		258,092	258,061		257,795		257,442		257,006	256,900		257,042		257,124	257,090	257,028	257,013	256,946	256,983	
DIST.PARZIALI TERRENO	0,683	5,032		3,191		1,047	1,008	0,662	2,740		0,581			8,057		6,888		5,494	2,809		20,062		8,223		1,606	1,211	0,845	0,816	
QUOTE PROGETTO																		257,293	258,096		257,945				257,700	256,916			
DIST.PARZIALI PROGETTO																		1,204	2,417		3,900				1,175				
QUOTE USURA																			256,370	256,339		258,245			256,056	256,025			
DIST.PARZIALI USURA																			0,500	1,500		3,000			0,500				

<b>SCAVI E BONIFICHE</b>	
STERRO	0,956 m <sup>2</sup>
BONIFICA	1,802 m <sup>2</sup>
<b>RILEVATI</b>	
RILEVATO	2,068 m <sup>2</sup>
TERRENO VEGETALE	1,698 m
<b>SOVRASTRUTTURA STRADALE</b>	
STRATO DI USURA	4,876 m
STRATO DI BINDER	4,876 m
STRATO DI FONDAZIONE	1,079 m <sup>2</sup>

SEZIONE N.: 9  
 QT. PROGETTO: 256,904  
 DIST.PROG.: 100,874  
 DIST.PREC.: 22,350  
 DIST.SUCC.: 24,496



SCALA 1:200

QT.RIF. 241,000

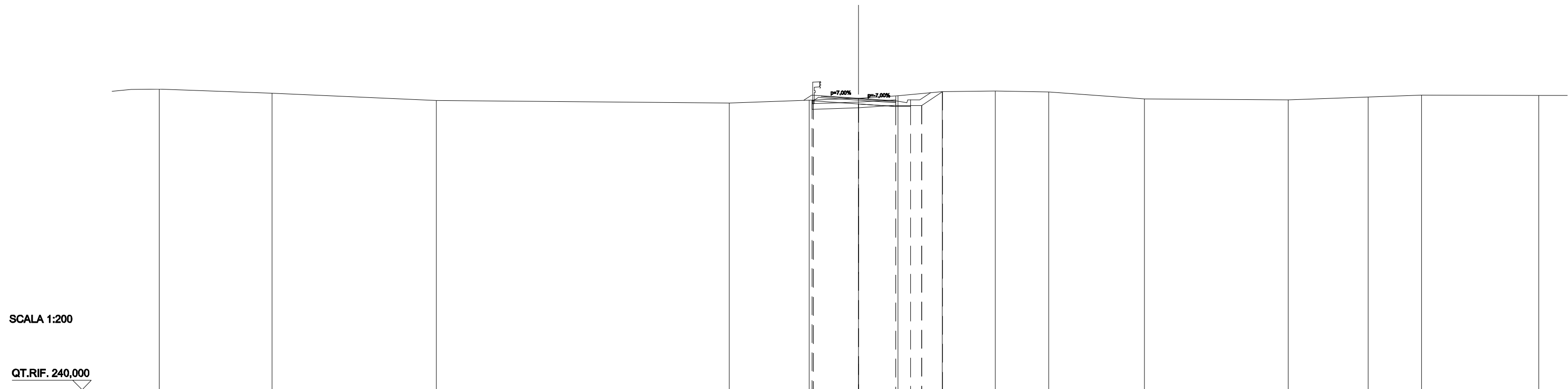
QUOTE TERRENO	255,542	255,305	255,263	255,362	255,372	255,608	255,864	255,862	256,038	256,399	256,669	256,753	256,772	256,750	256,610	256,701	256,894	257,091	257,127	257,086	256,469	
DIST.PARZIALI TERRENO	4,409	4,323	2,882	2,992	3,309	3,583	2,750	1,776	1,441	1,441	1,441	2,241	2,082	2,882	5,979	8,431	10,087	1,441	1,441	2,882		
QUOTE PROGETTO												256,738	256,685	256,604								
DIST.PARZIALI PROGETTO												2,413	3,280									
QUOTE USURA												256,972	256,955	256,904								
DIST.PARZIALI USURA												0,500	1,500	2,376								



Sezioni\_ SEC\_06

<b>SCAVI E BONIFICHE</b>	
STERRO	2,477 m <sup>2</sup>
BONIFICA	0,851 m <sup>2</sup>
<b>RILEVATI</b>	
RILEVATO	0,980 m <sup>2</sup>
TERRENO VEGETALE	2,212 m
<b>SOVRASTRUTTURA STRADALE</b>	
STRATO DI USURA	4,000 m
STRATO DI BINDER	4,000 m
STRATO DI FONDAZIONE	0,856 m <sup>2</sup>
COMPATTAZIONE PIANO DI POSA	2,800 m

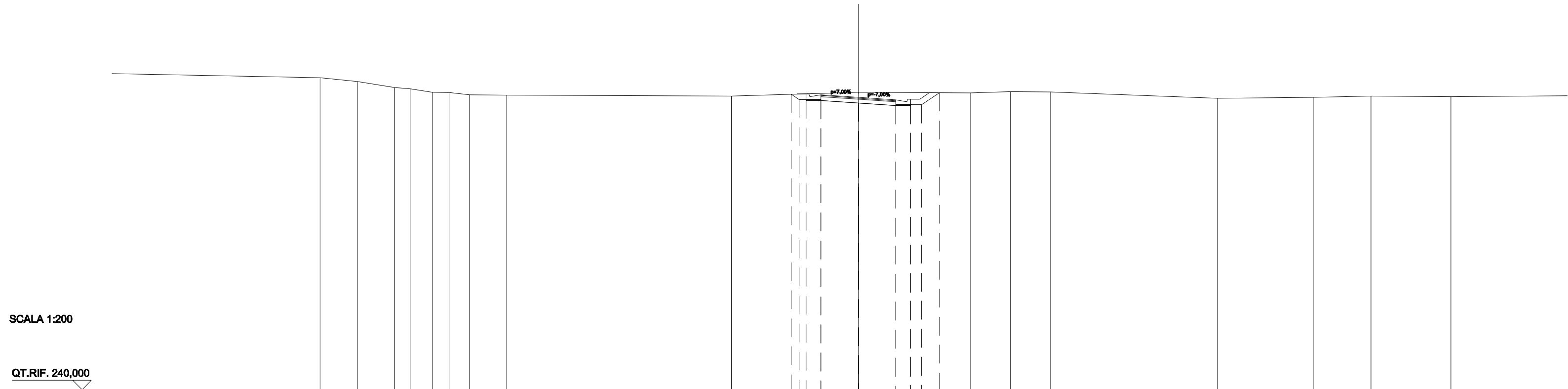
SEZIONE N.: 1  
 QT. PROGETTO: 255,591  
 DIST.PROG.: 0,000  
 DIST.SUCC.: 9,855



QUOTE TERRENO	255,872	255,476	255,347	255,493	255,589	255,724	255,948	255,981	255,930	255,555	255,507	255,655	255,759	255,747
DIST.PARZIALI TERRENO	8,801	15,698	4,281	2,641	2,130	2,364	2,854	2,854	5,127	7,716	4,281	2,854	6,287	
QUOTE PROGETTO				255,499	255,291	255,151	255,948							
DIST.PARZIALI PROGETTO				2,418	2,000	0,800	1,120							
QUOTE USURA				255,731	255,591	255,486	255,948							
DIST.PARZIALI USURA				0,500	1,500	0,500	1,120							

SCAVI E BONIFICHE	
STERRO	3,959 m <sup>2</sup>
RILEVATI	
TERRENO VEGETALE	1,646 m
SOVRASTRUTTURA STRADALE	
STRATO DI USURA	4,000 m
STRATO DI BINDER	4,000 m
STRATO DI FONDAZIONE	0,800 m <sup>2</sup>
COMPATTAZIONE PIANO DI POSA	5,600 m

SEZIONE N.: 2  
 QT. PROGETTO: 255,640  
 DIST.PROG.: 9,855  
 DIST.PREC.: 9,855  
 DIST.SUCC.: 9,855



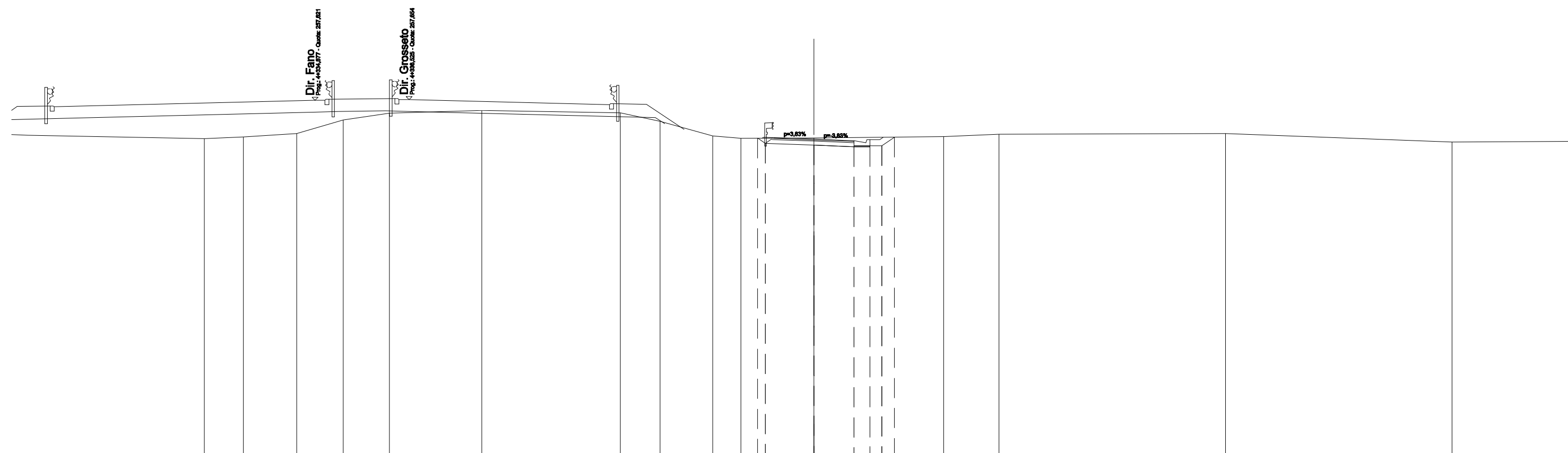
SCALA 1:200

QT.RIF. 240,000

QUOTE TERRENO	256,700	256,488	256,173	256,108	255,916	255,904	255,786	255,765	255,718	255,915	255,887	255,944	255,928	255,592	255,642	255,717	255,673
DIST.PARZIALI TERRENO	2,004	2,004	0,818	1,187	0,968	1,046	2,004		12,026	6,806	6,012	2,146	2,146	8,946	5,150	3,069	4,291
QUOTE PROGETTO										255,811	255,480	255,480	255,340	255,200	255,200	255,250	255,895
DIST.PARZIALI PROGETTO										0,800	2,000	2,000	0,800	0,581	0,988		
QUOTE USURA										255,780	255,745	255,640	255,535	255,500			
DIST.PARZIALI USURA										0,500	1,500	1,500	0,500				

SCAVI E BONIFICHE	
STERRO	2,325 m <sup>2</sup>
RILEVATI	
TERRENO VEGETALE	1,290 m
SOVRASTRUTTURA STRADALE	
STRATO DI USURA	4,000 m
STRATO DI BINDER	4,000 m
STRATO DI FONDAZIONE	0,854 m <sup>2</sup>
COMPATTAZIONE PIANO DI POSA	2,800 m

SEZIONE N.: 3  
 QT. PROGETTO: 255,690  
 DIST.PROG.: 19,710  
 DIST.PREC.: 9,855  
 DIST.SUCC.: 5,290



SCALA 1:200

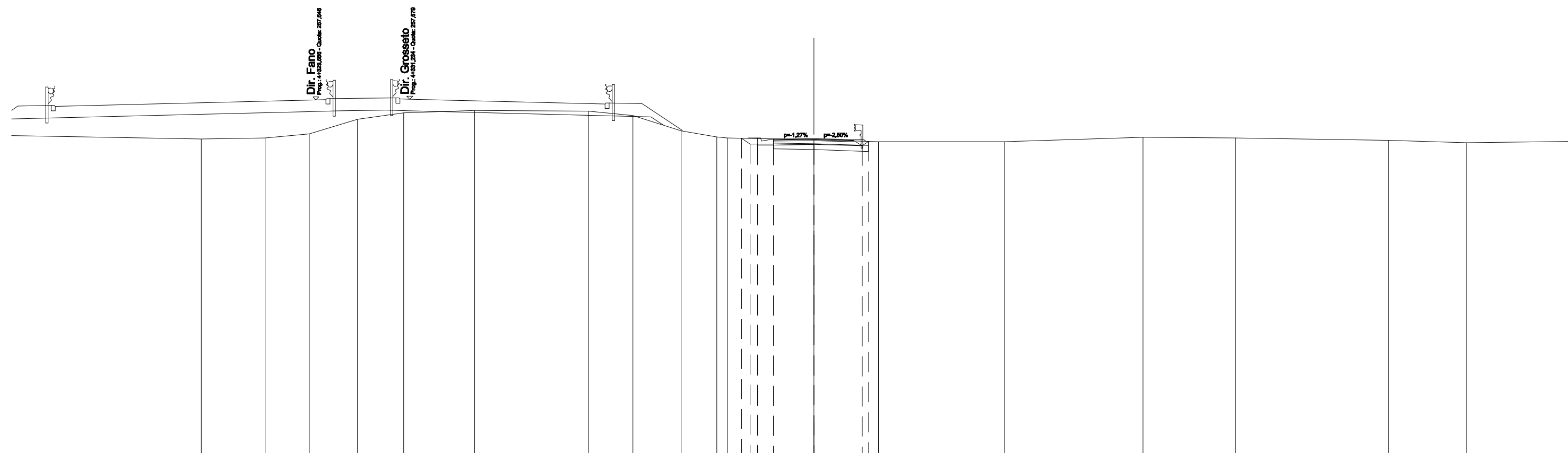
QT.RIF. 240,000

QUOTE TERRENO		255,716	255,790	255,962	256,651	256,985		257,111		257,007	256,582	255,846	255,736		255,744		255,805	255,935		255,966		255,543
DIST.PARZIALI TERRENO		1,943	2,665	2,304	2,304	4,608		6,912		1,980	2,628	1,401	3,636		6,483		2,755		11,297		11,292	
QUOTE PROGETTO													255,738	255,482	255,390		255,313	255,313	255,363	255,782		
DIST.PARZIALI PROGETTO														2,414	2,000		0,800	0,591	0,628			
QUOTE USURA														255,766	255,747	255,690	255,632	255,613				
DIST.PARZIALI USURA														0,500	1,500	1,500	0,500					



SCAVI E BONIFICHE	
STERRO	1,576 m <sup>2</sup>
BONIFICA	1,175 m <sup>2</sup>
RILEVATI	
RILEVATO	1,204 m <sup>2</sup>
TERRENO VEGETALE	1,177 m
SOVRASTRUTTURA STRADALE	
STRATO DI USURA	4,000 m
STRATO DI BINDER	4,000 m
STRATO DI FONDAZIONE	0,850 m <sup>2</sup>
COMPATTAZIONE PIANO DI POSA	2,800 m

SEZIONE N.: 4  
 QT. PROGETTO: 255,716  
 DIST.PROG.: 25,000  
 DIST.PREC.: 5,290  
 DIST.SUCC.: 25,000



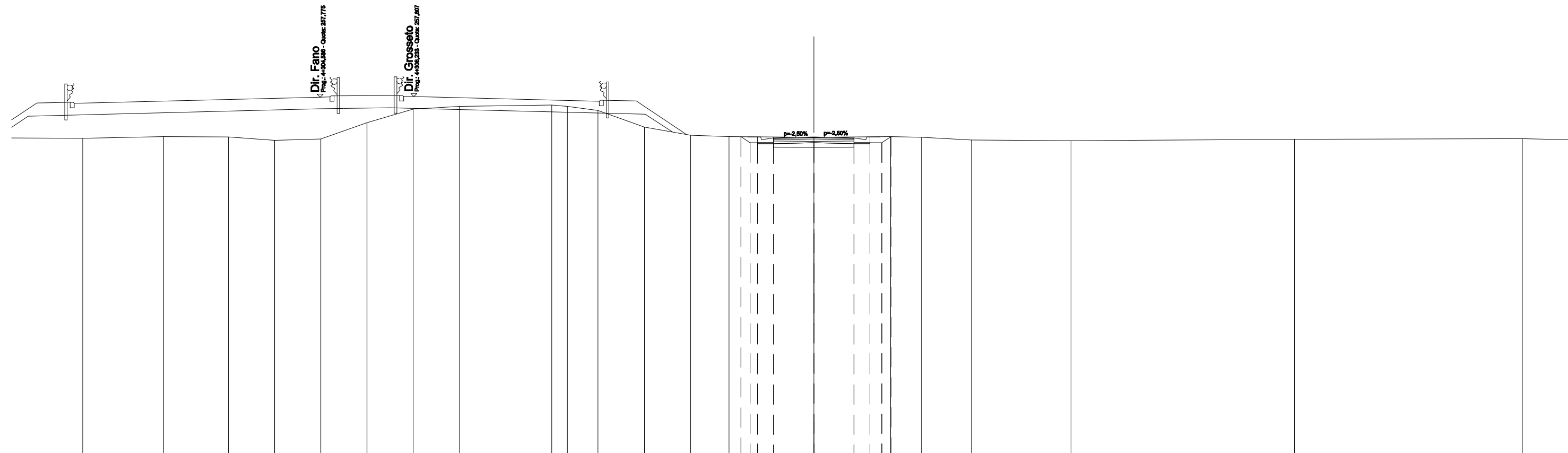
SCALA 1:200

QT.RIF. 240,000

QUOTE TERRENO		255,701	255,740	255,956	256,670	257,006	257,121	257,080	256,863	256,108	255,791 255,740	255,663	255,552	255,552	255,762	255,743	255,629	255,513
DIST.PARZIALI TERRENO		3,184	2,198	2,410	2,304	3,528	5,688	2,217	2,391	1,790	0,514	4,316	3,227	6,281	6,912	4,608	7,636	3,884
QUOTE PROGETTO											255,728 255,391 255,391	255,416	255,356 255,570					
DIST.PARZIALI PROGETTO											0,800	2,000	2,406					
QUOTE USURA											255,691 255,697	255,716	255,678 255,666					
DIST.PARZIALI USURA											0,500 1,500	1,500	0,500					

<b>SCAVI E BONIFICHE</b>	
STERRO	2,199 m <sup>2</sup>
BONIFICA	0,780 m <sup>2</sup>
<b>RILEVATI</b>	
RILEVATO	0,780 m <sup>2</sup>
TERRENO VEGETALE	1,013 m
<b>SOVRASTRUTTURA STRADALE</b>	
STRATO DI USURA	4,000 m
STRATO DI BINDER	4,000 m
STRATO DI FONDAZIONE	0,800 m <sup>2</sup>
COMPATTAZIONE PIANO DI POSA	5,600 m

SEZIONE N.: 5  
 QT. PROGETTO: 255,803  
 DIST.PROG.: 50,000  
 DIST.PREC.: 25,000  
 DIST.SUCC.: 25,000



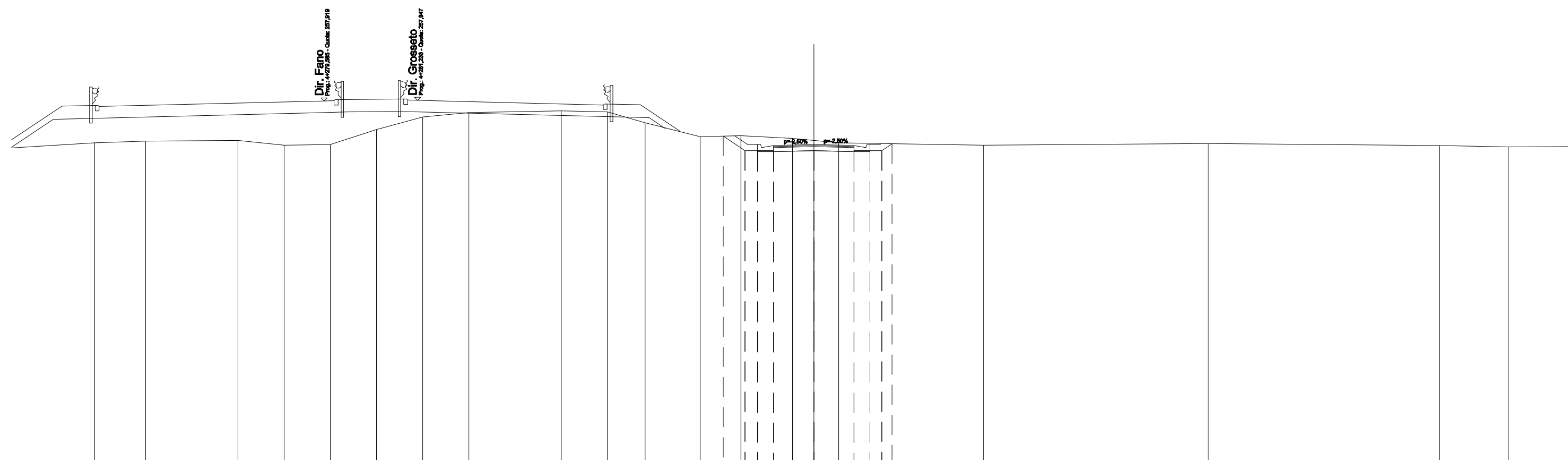
SCALA 1:200

QT.RIF. 240,000

QUOTE TERRENO	255,725	255,820	255,793	255,628	255,701	256,508	257,184	257,320		257,380	257,325	257,115	256,282	255,880	255,810		255,773		255,815	255,784	255,648		255,615		255,683		255,703
DIST.PARZIALI TERRENO	4,028	3,242	2,304	2,304	2,304	2,304	2,304	4,608		0,772	1,532	2,304	2,304	1,917		4,228	3,829		1,548	2,483		4,965		11,149		11,355	
QUOTE PROGETTO															255,805	255,453	255,453		255,503		255,453	255,453	255,503	255,814			
DIST.PARZIALI PROGETTO																0,800	2,000	2,000		0,800	0,581						
QUOTE USURA																255,753	255,766		255,803		255,766	255,753					
DIST.PARZIALI USURA																0,500	1,500		1,500		0,500						

SCAVI E BONIFICHE	
STERRO	4,210 m <sup>2</sup>
RILEVATI	
TERRENO VEGETALE	1,886 m
SOVRASTRUTTURA STRADALE	
STRATO DI USURA	4,000 m
STRATO DI BINDER	4,000 m
STRATO DI FONDAZIONE	0,800 m <sup>2</sup>
COMPATTAZIONE PIANO DI POSA	5,600 m

SEZIONE N.: 6  
 QT. PROGETTO: 255,742  
 DIST.PROG.: 75,000  
 DIST.PREC.: 25,000  
 DIST.SUCC.: 17,779



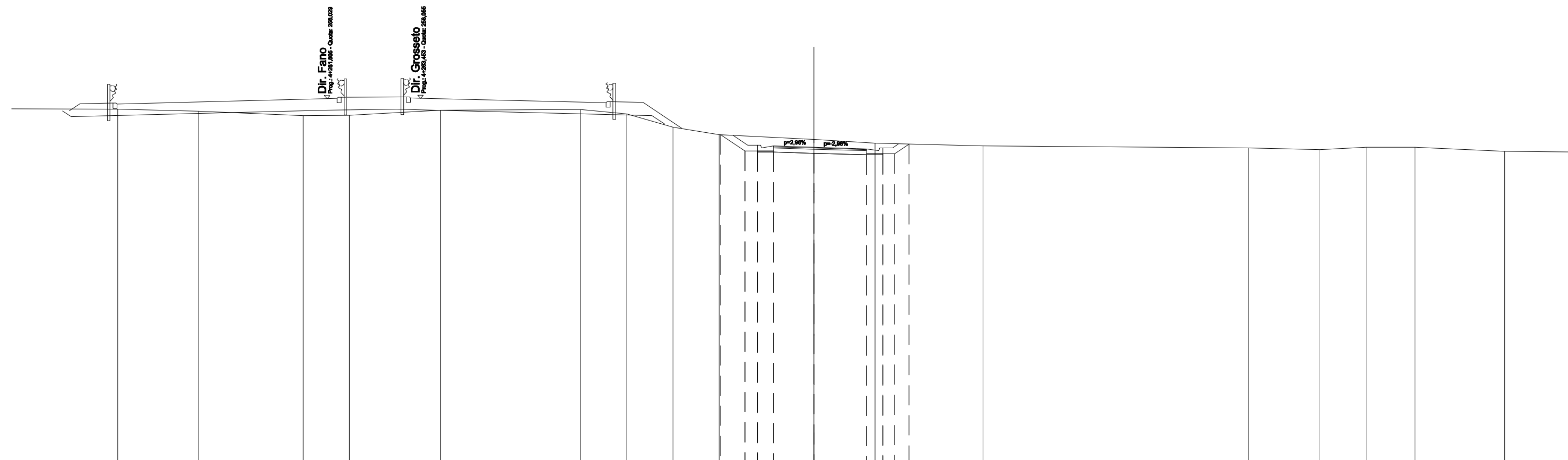
SCALA 1:200

QT.RIF. 240,000

QUOTE TERRENO	255,825	255,919		255,941	255,704	255,745	256,488	257,123	257,344		257,422	257,374	256,825	256,140	256,188	256,059	255,941	255,826		255,719		255,804		255,702	255,623	
DIST.PARZIALI TERRENO	2,536	4,608	2,304	2,304	2,304	2,304	2,304	2,304	4,608	2,304	1,877	2,731	2,044	2,564	1,063	1,241	7,218			11,214		11,520		3,463		
QUOTE PROGETTO														256,167	255,442	255,392	255,392	255,442	255,392	255,392	255,442	255,392	255,442	255,786		
DIST.PARZIALI PROGETTO														1,088	0,624	0,800	2,000	2,000	0,800	0,591	0,517					
QUOTE USURA															255,692	255,704	255,742	255,704	255,692							
DIST.PARZIALI USURA															0,500	1,500	1,500	0,500								

SCAVI E BONIFICHE	
STERRO	5,584 m <sup>2</sup>
RILEVATI	
TERRENO VEGETALE	2,228 m
SOVRASTRUTTURA STRADALE	
STRATO DI USURA	4,639 m
STRATO DI BINDER	4,639 m
STRATO DI FONDAZIONE	0,928 m <sup>2</sup>
COMPATTAZIONE PIANO DI POSA	6,239 m

SEZIONE N.: 7  
 QT. PROGETTO: 255,611  
 DIST.PROG.: 92,779  
 DIST.PREC.: 17,779  
 DIST.SUCC.: 7,221



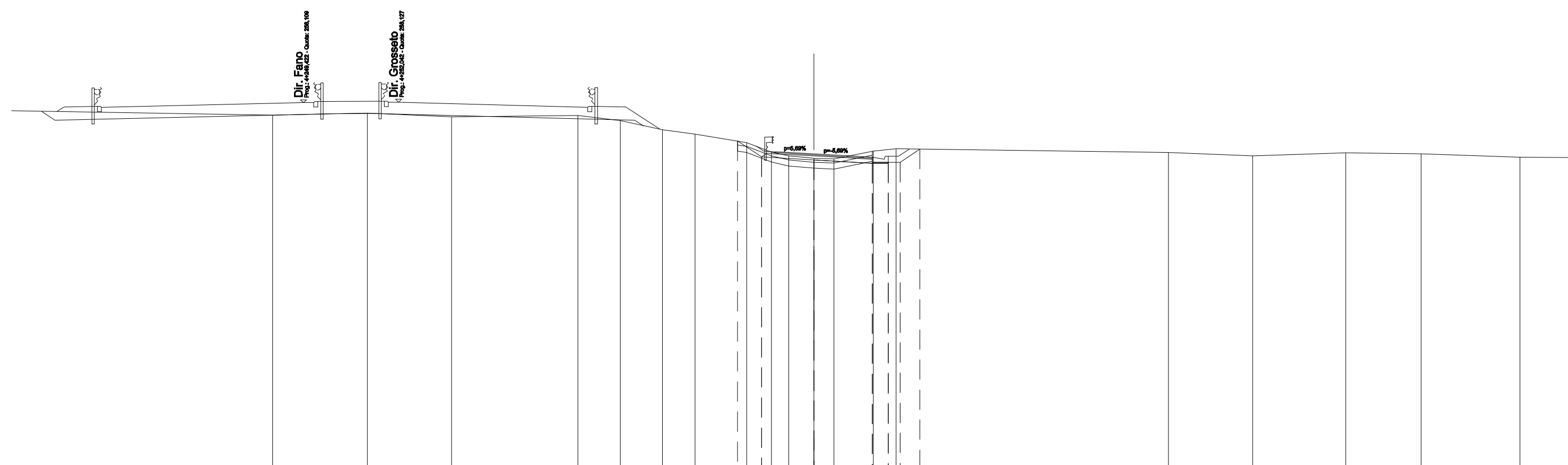
SCALA 1:200

QT.RIF. 240,000

QUOTE TERRENO	257,509	257,399	257,178	257,202	257,459	257,487	257,265	256,606	256,243	255,997	255,806	255,676	255,574	255,484	255,615	255,608	255,399
DIST.PARZIALI TERRENO	4,028	5,230	2,304	4,552	6,968	2,304	2,304	2,304	4,719	3,061	5,382	13,242	3,547	2,304	2,435	4,477	
QUOTE PROGETTO									256,239	255,420	255,370	255,311	255,233	255,283	255,283	255,765	
DIST.PARZIALI PROGETTO									1,228	0,624	0,800	2,000	2,639	0,800	0,691	0,723	
QUOTE USURA									255,670	255,655	255,611	255,548	255,533				
DIST.PARZIALI USURA									0,500	1,500	2,139	0,500					

SCAVI E BONIFICHE	
STERRO	2,808 m <sup>2</sup>
BONIFICA	1,522 m <sup>2</sup>
RILEVATI	
RILEVATO	1,811 m <sup>2</sup>
TERRENO VEGETALE	2,115 m
SOVRASTRUTTURA STRADALE	
STRATO DI USURA	4,916 m
STRATO DI BINDER	4,916 m
STRATO DI FONDAZIONE	1,076 m <sup>2</sup>
COMPATTAZIONE PIANO DI POSA	3,716 m

SEZIONE N.: 8  
 QT. PROGETTO: 255,553  
 DIST.PROG.: 100,000  
 DIST.PREC.: 7,221  
 DIST.SUCC.: 14,544



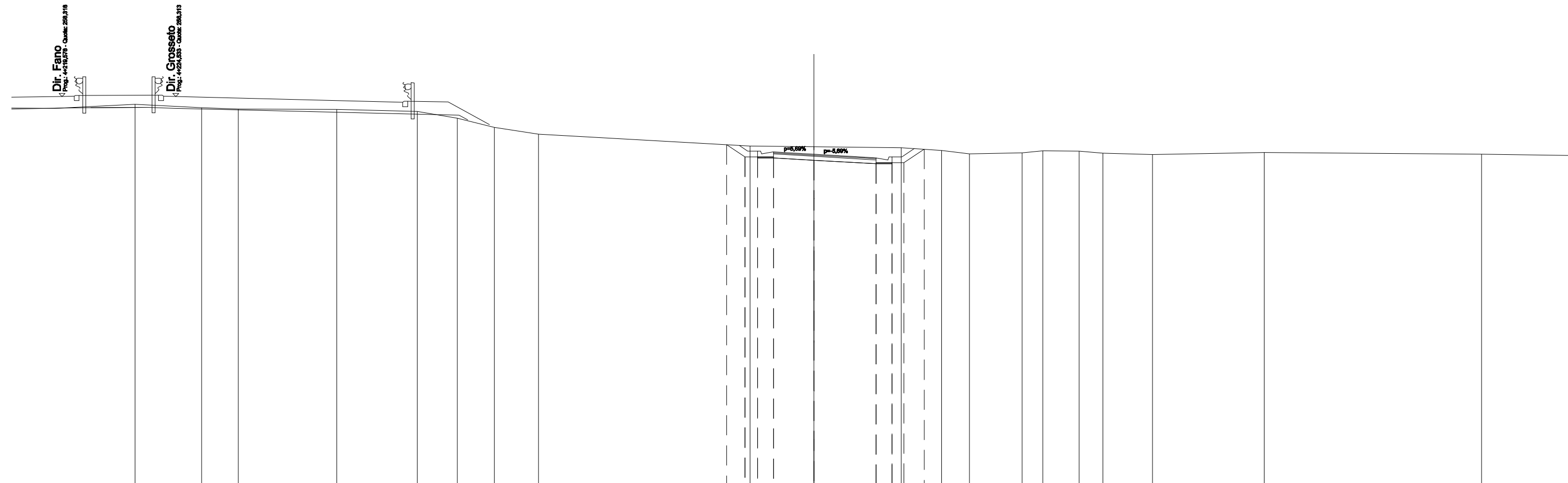
SCALA 1:200

QT.RIF. 240,000

QUOTE TERRENO	257,493	257,585	257,402	257,475	257,216	256,765	256,543	256,126	255,652	255,450	255,341	255,304	255,702	255,812	255,621	255,450	255,603	255,556	255,391
DIST.PARZIALI TERRENO	4,716	4,205	6,307	2,102	2,102	1,621	2,583	1,237	0,865	1,241	1,003	1,960	1,149	13,567	4,205	4,645	3,764	4,912	
QUOTE PROGETTO								256,199	255,401		255,253		255,087	255,087	255,137	255,795			
DIST.PARZIALI PROGETTO								1,197	2,599		2,916		0,800	0,591	0,987				
QUOTE USURA									255,667	255,638	255,553		255,416	255,387					
DIST.PARZIALI USURA									0,500	1,500	2,416		0,500						

SCAVI E BONIFICHE	
STERRO	6,102 m <sup>2</sup>
RILEVATI	
TERRENO VEGETALE	2,234 m
SOVRASTRUTTURA STRADALE	
STRATO DI USURA	5,100 m
STRATO DI BINDER	5,100 m
STRATO DI FONDAZIONE	1,020 m <sup>2</sup>
COMPATTAZIONE PIANO DI POSA	6,700 m

SEZIONE N.: 9  
 QT. PROGETTO: 255,437  
 DIST.PROG.: 114,544  
 DIST.PREC.: 14,544  
 DIST.SUCC.: 10,456



SCALA 1:200

QT.RIF. 239,000

QUOTE TERRENO	257,930	257,759	257,693	257,674	257,575	257,242	256,780	256,441		255,846	255,811		255,762	255,631	255,453	255,514	255,608	255,584	255,494	255,417		255,523		255,436
DIST.PARZIALI TERRENO		3,320	1,823	4,909	4,021	1,997	1,835	2,199	10,564		3,169	4,361	2,011	1,398	2,622	1,024	1,823	1,173	2,473	5,569		10,841		
QUOTE PROGETTO										255,912	255,301	255,251	255,251	255,137		254,960	254,960	255,010	255,687					
DIST.PARZIALI PROGETTO										0,916	0,624	0,800	2,000	3,100		0,800	0,691	1,015						
QUOTE USURA											255,551	255,522	255,437			255,289	255,260							
DIST.PARZIALI USURA											0,500	1,500	2,600			0,500								



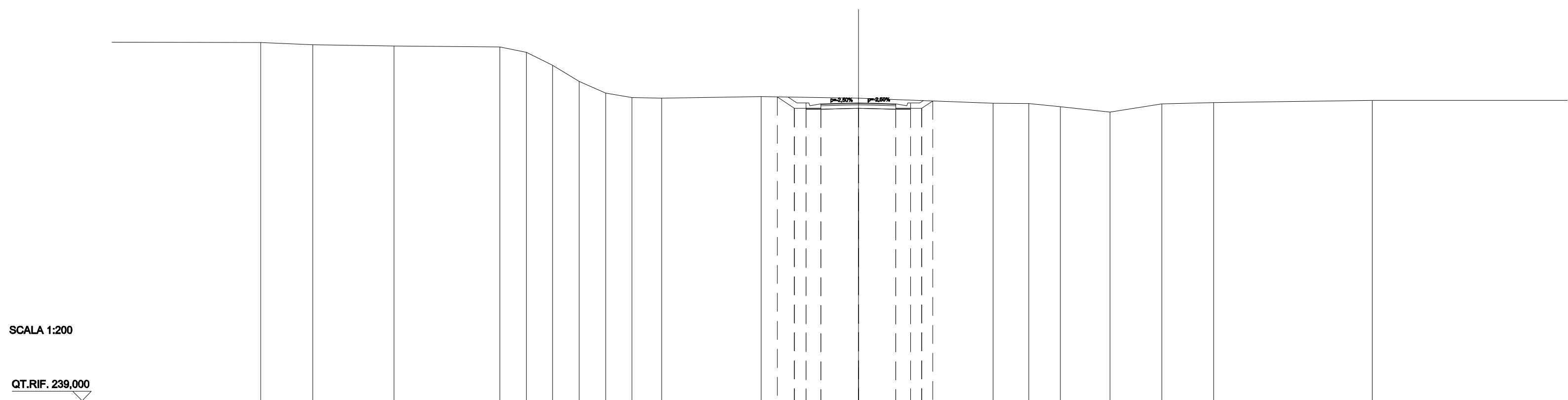






SCAVI E BONIFICHE	
STERRO	4,182 m <sup>2</sup>
RILEVATI	
TERRENO VEGETALE	1,760 m
SOVRASTRUTTURA STRADALE	
STRATO DI USURA	4,000 m
STRATO DI BINDER	4,000 m
STRATO DI FONDAZIONE	0,800 m <sup>2</sup>
COMPATTAZIONE PIANO DI POSA	5,600 m

SEZIONE N.: 13  
 QT. PROGETTO: 254,953  
 DIST.PROG.: 175,000  
 DIST.PREC.: 25,000  
 DIST.SUCC.: 25,000

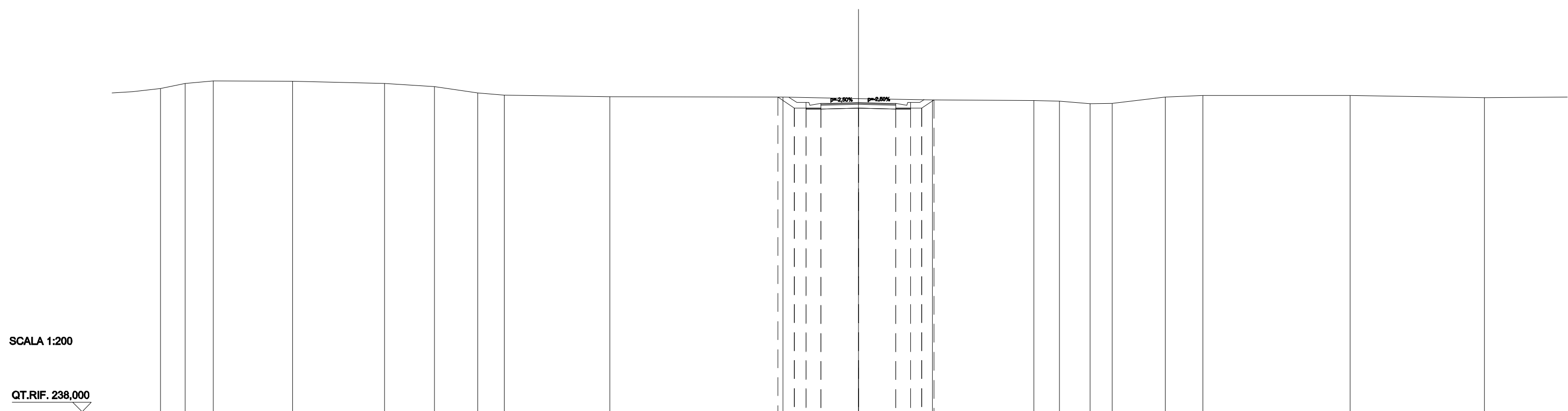


QUOTE TERRENO	258,177	258,073	258,000	257,943	257,658	256,970	256,094	255,477	255,238	255,200	255,280	255,199	254,932	254,910	254,751	254,455	254,897	254,965	255,087
DIST.PARZIALI TERRENO	2,798	4,354	5,667	1,417	1,417	1,417	1,417	1,417	1,584	5,340	5,201	7,215	1,913	1,692	2,670	2,782	2,775	8,501	
QUOTE PROGETTO											255,266	254,653	254,603	254,603	254,653	254,603	254,653	255,052	
DIST.PARZIALI PROGETTO											0,920	0,624	0,800	2,000	2,000	0,800	0,591	0,597	
QUOTE USURA												254,903	254,916	254,953	254,916	254,903			
DIST.PARZIALI USURA												0,500	1,500	1,500	0,500				



SCAVI E BONIFICHE	
STERRO	4,058 m <sup>2</sup>
RILEVATI	
TERRENO VEGETALE	1,782 m
SOVRASTRUTTURA STRADALE	
STRATO DI USURA	4,000 m
STRATO DI BINDER	4,000 m
STRATO DI FONDAZIONE	0,800 m <sup>2</sup>
COMPATTAZIONE PIANO DI POSA	5,600 m

SEZIONE N.: 15  
 QT. PROGETTO: 254,553  
 DIST.PROG.: 225,000  
 DIST.PREC.: 25,000  
 DIST.SUCC.: 8,834



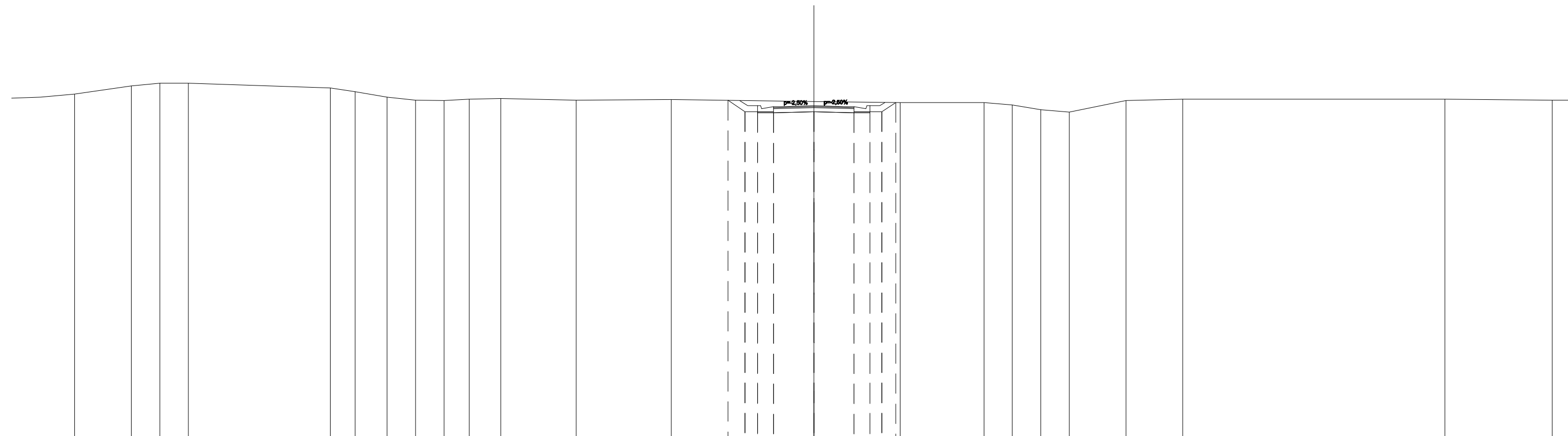
SCALA 1:200

QT.RIF. 238,000

QUOTE TERRENO	255,569	255,708	255,692	255,574	255,403	255,069	254,940	254,865	254,841	254,756	254,699	254,653	254,623	254,488	254,513	254,847	254,927	254,927	254,816
DIST.PARZIALI TERRENO	1,510	4,251	4,919	2,670	2,329	1,417	5,667	9,277	4,033	3,977	5,431	1,388	1,650	1,184	2,834	2,020	7,898	7,196	
QUOTE PROGETTO									254,842	254,253	254,203	254,203	254,203	254,203	254,253	254,203	254,253	254,253	254,699
DIST.PARZIALI PROGETTO									0,883	0,824	0,800	2,000	2,000	0,800	0,591	0,688			
QUOTE USURA									254,503	254,516	254,553	254,516	254,503	254,253	254,516	254,503			
DIST.PARZIALI USURA									0,500	1,500	1,500	0,500							

SCAVI E BONIFICHE	
STERRO	4,081 m <sup>2</sup>
RILEVATI	
TERRENO VEGETALE	1,776 m
SOVRASTRUTTURA STRADALE	
STRATO DI USURA	4,000 m
STRATO DI BINDER	4,000 m
STRATO DI FONDAZIONE	0,800 m <sup>2</sup>
COMPATTAZIONE PIANO DI POSA	5,600 m

SEZIONE N.: 16  
 QT. PROGETTO: 254,482  
 DIST.PROG.: 233,834  
 DIST.PREC.: 8,834  
 DIST.SUCC.: 14,121



SCALA 1:200


QT.RIF. 238,000

QUOTE TERRENO	255,468	255,601	255,615		255,365	255,193	254,907	254,762	254,742	254,818	254,846		254,760	254,793		254,695		254,640		254,636	254,531	254,291	254,167		254,739		254,820		254,821
DIST.PARZIALI TERRENO	1,417	1,417		7,084	1,236	1,598	1,413	1,420	1,260	1,594		3,756	4,745		7,101	4,301		4,183		1,417	1,417	1,417		2,834	2,834		13,068		
QUOTE PROGETTO																254,754	254,182	254,132	254,132		254,182	254,132	254,132	254,182					
DIST.PARZIALI PROGETTO																0,857	0,824	0,800	2,000	2,000	0,800	0,591	0,591	0,690					
QUOTE USURA																	254,432	254,445		254,482	254,445	254,432							
DIST.PARZIALI USURA																	0,500	1,500		1,500	0,500								





SEC. 04  
 Prog.: 01/98/077 - Cont. 254/02



SCALA 1:200

QT.RIF. 234,000

QUOTE TERRENO	254,889	255,371	255,443	255,327	255,197	255,004	254,700	254,521	254,505	254,686	254,706	254,692	254,603	254,366	254,512	254,572	254,427	254,254	254,305	254,151	254,151	254,368	254,160	254,144	254,391	254,128	254,506	254,334	254,367	254,667	254,578	254,663	
DIST.PARZIALI TERRENO	2,834	1,417	3,561	3,523	1,417	1,417	1,417	1,282	2,923	2,878	12,982	9,688	2,834	2,834	1,417	2,834	1,417	1,417	1,417	1,083	1,417	1,247	1,423	1,411	1,260	1,238	1,096	0,684					
QUOTE PROGETTO																																	
DIST.PARZIALI PROGETTO																																	
QUOTE USURA																																	
DIST.PARZIALI USURA																																	



Sezioni\_ SEC\_08















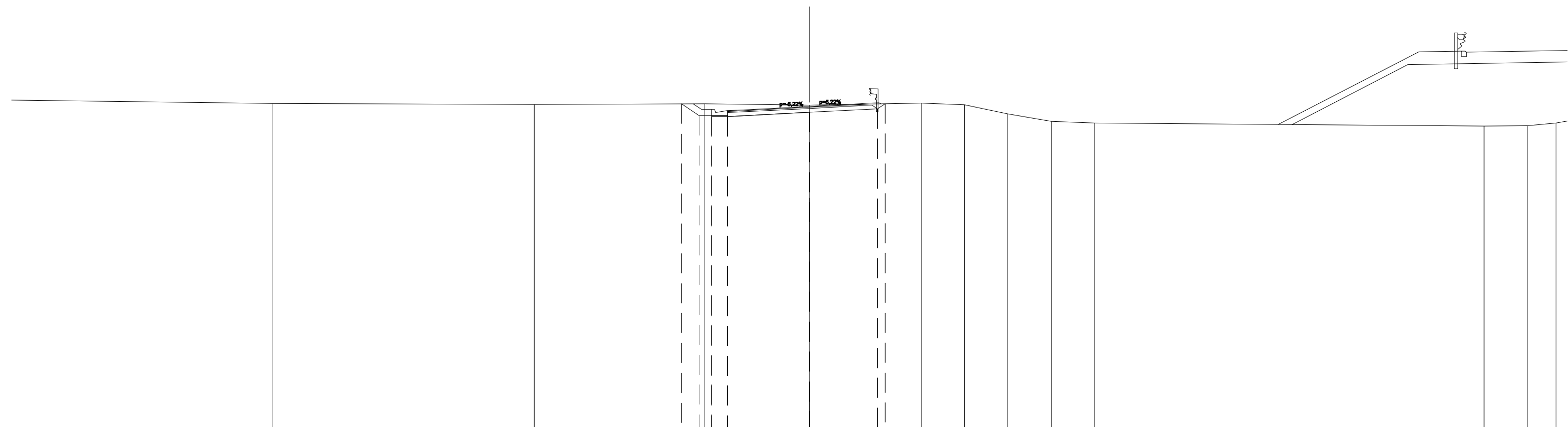






SCAVI E BONIFICHE	
STERRO	4,290 m <sup>2</sup>
RILEVATI	
TERRENO VEGETALE	1,615 m
SOVRASTRUTTURA STRADALE	
STRATO DI USURA	7,100 m
STRATO DI BINDER	7,100 m
STRATO DI FONDAZIONE	1,475 m <sup>2</sup>
COMPATTAZIONE PIANO DI POSA	4,900 m

SEZIONE N.: 10  
 QT. PROGETTO: 256,123  
 DIST.PROG.: 106,600  
 DIST.PREC.: 6,600  
 DIST.SUCC.: 1,535



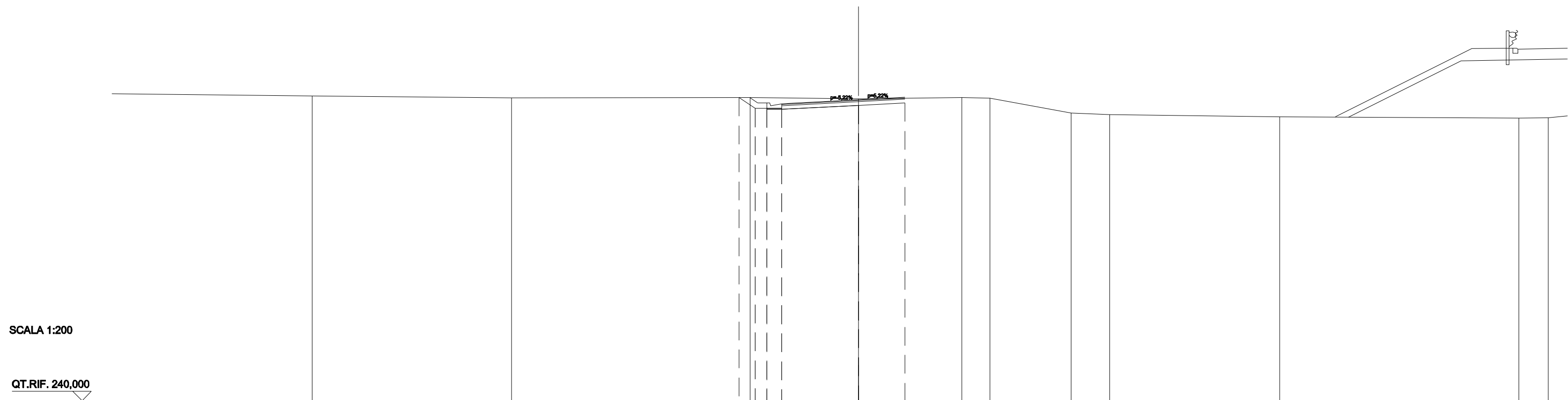
SCALA 1:200

QT.RIF. 240,000

QUOTE TERRENO		256,279		256,217		256,254		256,189		256,296	256,206	255,751	255,366	255,291		255,130	255,159	
DIST.PARZIALI TERRENO			13,149		8,552		5,236		5,615		2,170	2,170	2,170	2,170		19,531		2,170
QUOTE PROGETTO						256,249	255,659	255,609	255,609		255,823		256,001	256,261				
DIST.PARZIALI PROGETTO						0,884	0,624	0,800	4,100		3,416							
QUOTE USURA							255,909	255,935		256,123		256,254	256,280					
DIST.PARZIALI USURA							0,500		3,600		2,500		0,500					

SCAVI E BONIFICHE	
STERRO	3,840 m <sup>2</sup>
RILEVATI	
TERRENO VEGETALE	1,011 m
SOVRASTRUTTURA STRADALE	
STRATO DI USURA	6,600 m
STRATO DI BINDER	6,600 m
STRATO DI FONDAZIONE	1,320 m <sup>2</sup>
COMPATTAZIONE PIANO DI POSA	4,900 m

SEZIONE N.: 11  
 QT. PROGETTO: 256,117  
 DIST.PROG.: 108,136  
 DIST.PREC.: 1,535  
 DIST.SUCC.: 5,772

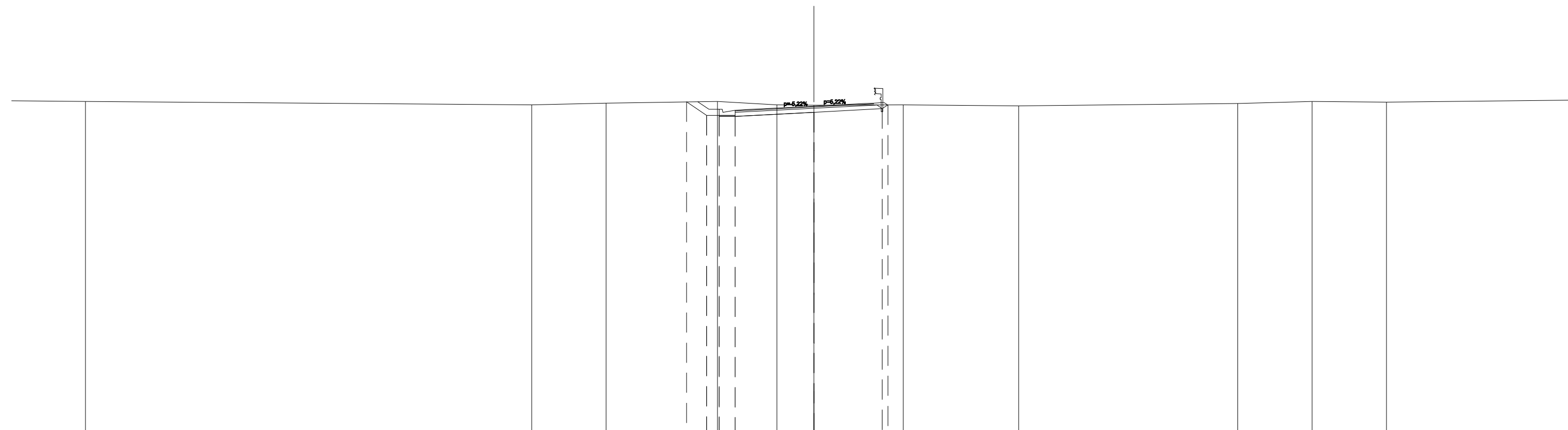


QUOTE TERRENO		256,317		256,222		256,237		256,168		256,239	256,206		255,410	255,325		255,200		255,139
DIST.PARZIALI TERRENO		10,686		12,789		5,798		5,551		1,508	4,340		2,071	9,103		12,825		
QUOTE PROGETTO						256,236	255,653	255,653	255,603		255,817	255,948						
DIST.PARZIALI PROGETTO						0,874	0,624	0,800	4,100		2,500							
QUOTE USURA							255,903	255,929		256,117	256,248							
DIST.PARZIALI USURA							0,600	3,600		2,500								



SCAVI E BONIFICHE	
STERRO	4,218 m <sup>2</sup>
RILEVATI	
TERRENO VEGETALE	1,899 m
SOVRASTRUTTURA STRADALE	
STRATO DI USURA	6,922 m
STRATO DI BINDER	6,922 m
STRATO DI FONDAZIONE	1,440 m <sup>2</sup>
COMPATTAZIONE PIANO DI POSA	4,722 m

SEZIONE N.: 13  
 QT. PROGETTO: 256,171  
 DIST.PROG.: 125,852  
 DIST.PREC.: 11,945  
 DIST.SUCC.: 9,231



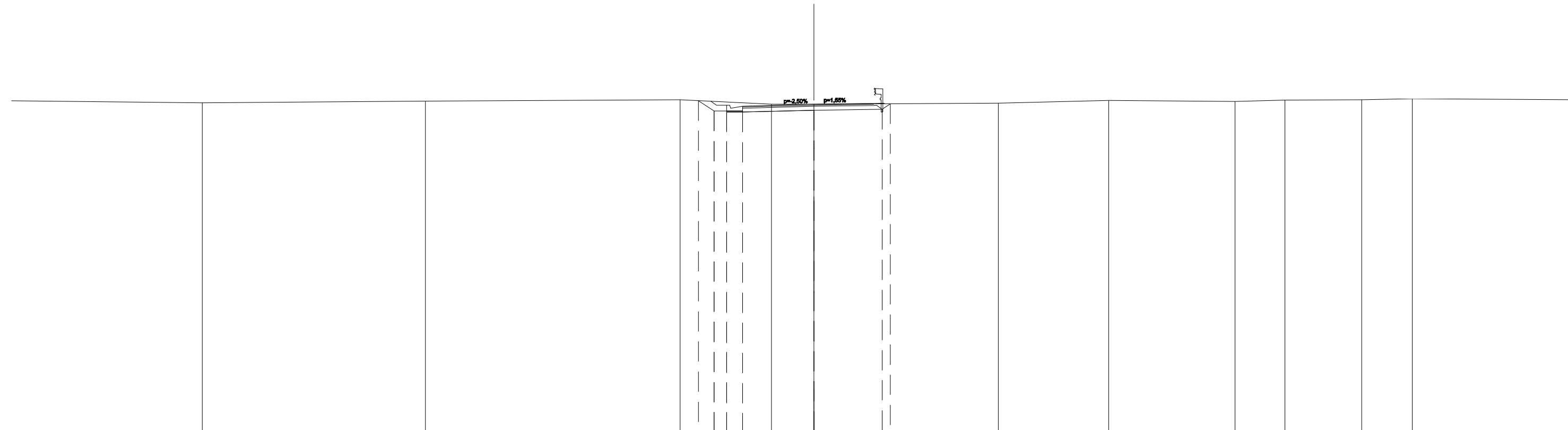
SCALA 1:200

QT.RIF. 240,000

QUOTE TERRENO	256,401				256,240	256,317			256,413	256,230	256,219			256,239			256,194			256,308	256,399		256,367			
DIST.PARZIALI TERRENO		22,239			3,706	5,560			2,973	1,830	4,463			5,748			10,931			3,706	3,706					
QUOTE PROGETTO									256,386	255,717	255,667			255,667						255,871				256,050	256,235	
DIST.PARZIALI PROGETTO									1,004	0,624	0,800			3,922						3,416						
QUOTE USURA																				255,967	255,993			256,171	256,302	256,328
DIST.PARZIALI USURA																				0,500	3,422			2,500	0,500	

SCAVI E BONIFICHE	
STERRO	3,214 m <sup>2</sup>
RILEVATI	
TERRENO VEGETALE	1,396 m
SOVRASTRUTTURA STRADALE	
STRATO DI USURA	6,548 m
STRATO DI BINDER	6,548 m
STRATO DI FONDAZIONE	1,362 m <sup>2</sup>
COMPATTAZIONE PIANO DI POSA	4,348 m

SEZIONE N.: 14  
 QT. PROGETTO: 256,263  
 DIST.PROG.: 135,083  
 DIST.PREC.: 9,231  
 DIST.SUCC.: 13,500



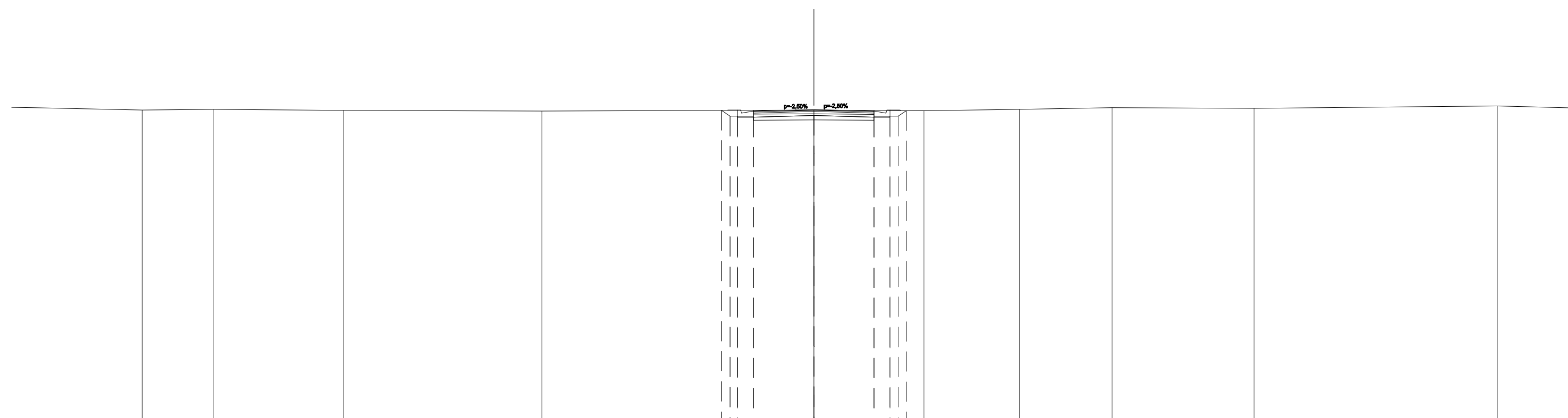
SCALA 1:200

QT.RIF. 240,000

QUOTE TERRENO		256,337		256,425		256,488		256,273	256,270		256,319		256,459		256,406	256,480	256,497	256,546
DIST.PARZIALI TERRENO			11,114		12,702		4,555	2,114	9,208		5,497		6,307		2,485	3,822	2,529	
QUOTE PROGETTO						256,445	255,925	255,875	255,875	255,963	256,016	256,290						
DIST.PARZIALI PROGETTO						0,780	0,624	0,800	3,548	3,411								
QUOTE USURA							256,175	256,167		256,263	256,302	256,310						
DIST.PARZIALI USURA							0,500		3,048	2,500	0,500							

<b>SCAVI E BONIFICHE</b>	
STERRO	2,738 m <sup>2</sup>
BONIFICA	1,141 m <sup>2</sup>
<b>RILEVATI</b>	
RILEVATO	1,141 m <sup>2</sup>
TERRENO VEGETALE	1,066 m
<b>SOVRASTRUTTURA STRADALE</b>	
STRATO DI USURA	6,000 m
STRATO DI BINDER	6,000 m
STRATO DI FONDAZIONE	1,200 m <sup>2</sup>
COMPATTAZIONE PIANO DI POSA	7,600 m

SEZIONE N.: 15  
 QT. PROGETTO: 256,398  
 DIST.PROG.: 148,583  
 DIST.PREC.: 13,500



SCALA 1:200

QT.RIF. 241,000

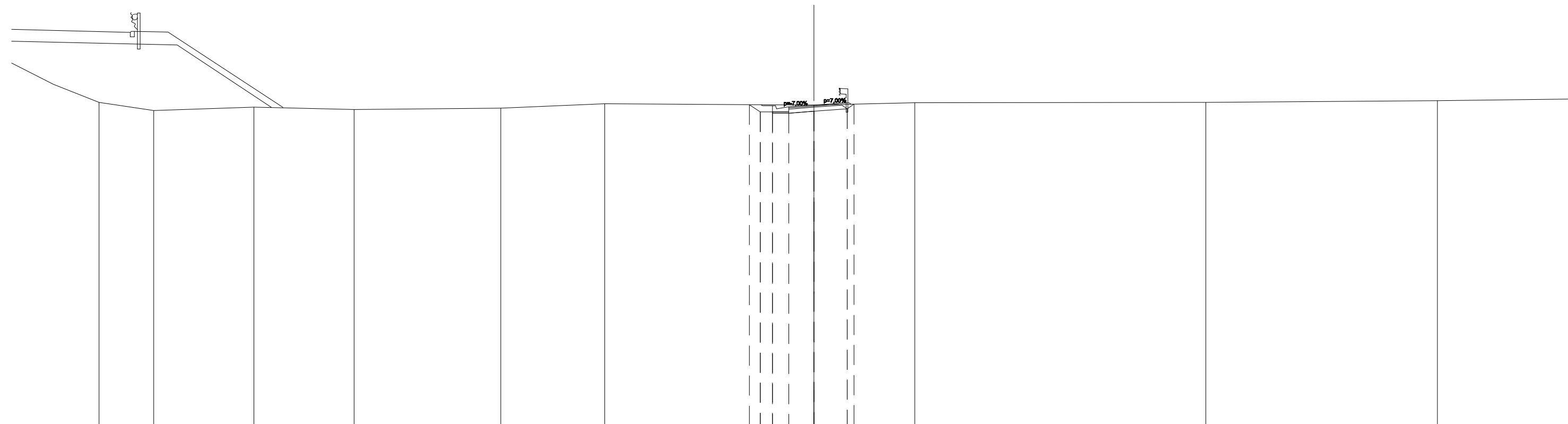
QUOTE TERRENO	256,374	256,400	256,362	256,324	256,379	256,341	256,414	256,495	256,449	256,573
DIST.PARZIALI TERRENO	3,541	6,486	9,894	13,560	5,493	4,763	4,620	7,069	12,127	
QUOTE PROGETTO					256,360 256,023 256,023	256,098	256,023 256,023 256,347			
DIST.PARZIALI PROGETTO					0,800 3,000	3,000	0,800			
QUOTE USURA					256,323 256,336	256,398	256,336 256,323			
DIST.PARZIALI USURA					0,500 2,500	2,500	0,500			



Sezioni\_ SEC\_08\_BIS

<b>SCAVI E BONIFICHE</b>	
STERRO	1,556 m <sup>2</sup>
<b>RILEVATI</b>	
TERRENO VEGETALE	1,244 m
<b>SOVRASTRUTTURA STRADALE</b>	
STRATO DI USURA	2,495 m
STRATO DI BINDER	2,495 m
STRATO DI FONDAZIONE	0,555 m <sup>2</sup>
COMPATTAZIONE PIANO DI POSA	2,050 m

SEZIONE N.: 1  
 QT. PROGETTO: 254,929  
 DIST.PROG.: 0,000  
 DIST.SUCC.: 4,096



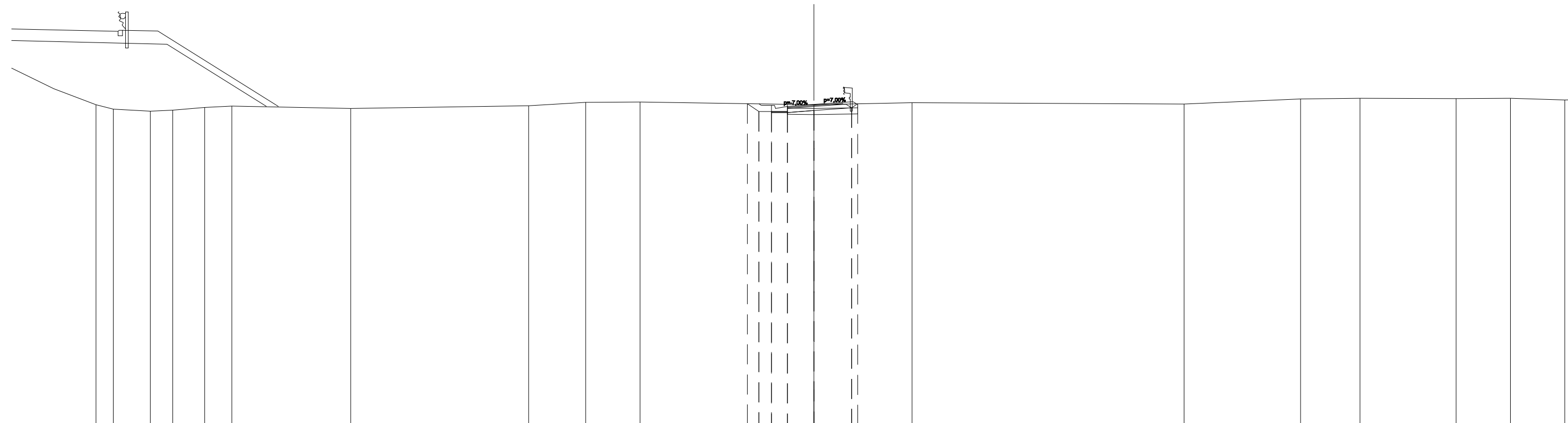
SCALA 1:200

QT.RIF. 239,000

QUOTE TERRENO	255,073	254,668	254,823	254,707	254,784	254,999	254,929	255,044	255,068	255,154
DIST.PARZIALI TERRENO	2,716	4,997	4,997	7,309	5,184	10,427	5,030	14,526	11,545	
QUOTE PROGETTO							254,951 254,591 254,591 254,531 254,629 254,745 254,975			
DIST.PARZIALI PROGETTO							0,538 0,624 0,800 1,250 1,663			
QUOTE USURA							254,841 254,876 254,929 254,981 255,016			
DIST.PARZIALI USURA							0,500 0,750 0,745 0,500			

SCAVI E BONIFICHE	
STERRO	1,646 m <sup>2</sup>
BONIFICA	0,756 m <sup>2</sup>
RILEVATI	
RILEVATO	0,787 m <sup>2</sup>
TERRENO VEGETALE	1,332 m
SOVRASTRUTTURA STRADALE	
STRATO DI USURA	2,774 m
STRATO DI BINDER	2,774 m
STRATO DI FONDAZIONE	0,611 m <sup>2</sup>
COMPATTAZIONE PIANO DI POSA	2,111 m

SEZIONE N.: 2  
 QT. PROGETTO: 254,908  
 DIST.PROG.: 4,096  
 DIST.PREC.: 4,096  
 DIST.SUCC.: 4,096



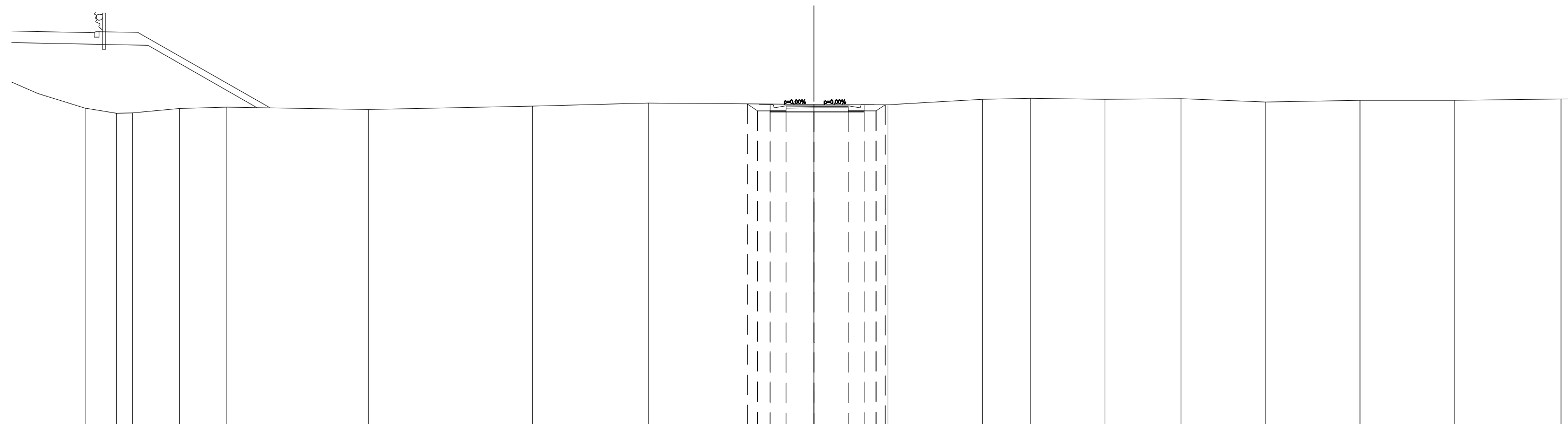
SCALA 1:200

QT.RIF. 239,000

QUOTE TERRENO	254,904	254,680	254,574	254,619	254,769	254,824	254,707	254,845	255,023	255,039	254,904	254,993	254,924	255,192	255,212	255,207	255,214
DIST.PARZIALI TERRENO	0,865	1,848	1,112	1,600	1,360	5,920	8,880	2,830	2,713	8,666	4,898	13,565	5,809	2,960	4,796	2,713	
QUOTE PROGETTO											254,956	254,567	254,567	254,507	254,608	254,740	254,944
DIST.PARZIALI PROGETTO											0,663	0,624	0,800	1,311	1,881		
QUOTE USURA											254,817	254,852	254,908	254,976	255,011		
DIST.PARZIALI USURA											0,600	0,811	0,963	0,600			

SCAVI E BONIFICHE	
STERRO	2,291 m <sup>2</sup>
RILEVATI	
TERRENO VEGETALE	1,085 m
SOVRASTRUTTURA STRADALE	
STRATO DI USURA	3,085 m
STRATO DI BINDER	3,085 m
STRATO DI FONDAZIONE	0,617 m <sup>2</sup>
COMPATTAZIONE PIANO DI POSA	4,685 m

SEZIONE N.: 3  
 QT. PROGETTO: 254,898  
 DIST.PROG.: 8,192  
 DIST.PREC.: 4,096  
 DIST.SUCC.: 16,808



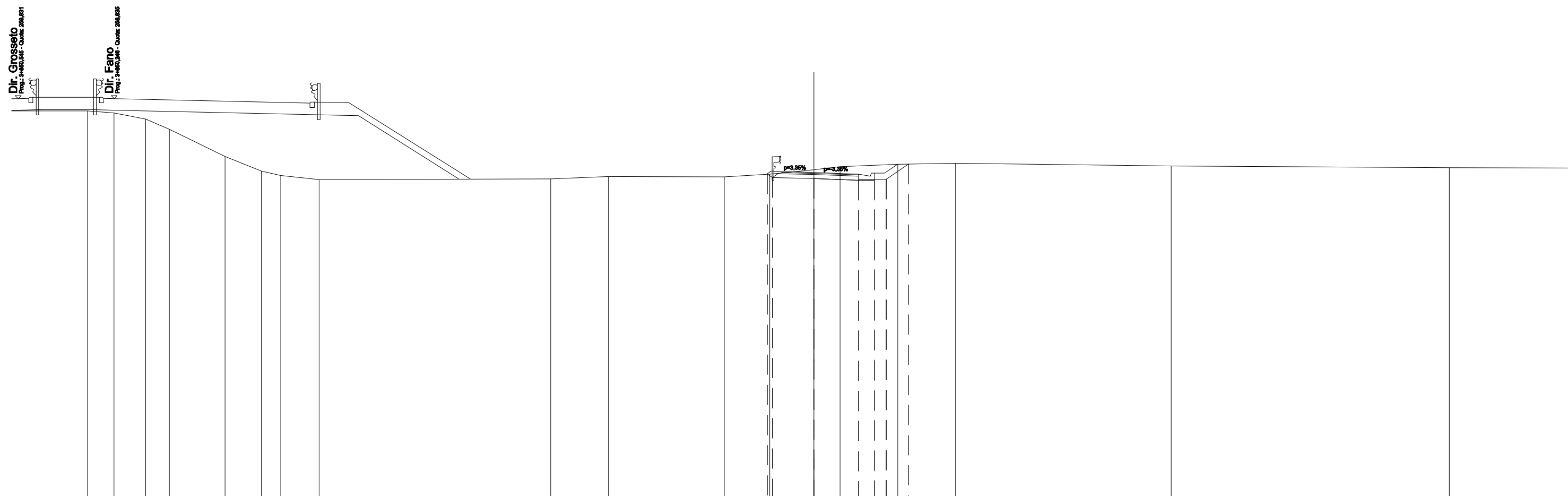
SCALA 1:200

QT.RIF. 239,000

QUOTE TERRENO	254,779	254,531	254,548	254,757	254,827		254,705		254,889		255,030		254,963		254,956		255,224	255,273	255,224	255,248	255,085	255,176	255,172
DIST.PARZIALI TERRENO	1,566	0,798	2,354	2,354	7,063		8,169		5,800		8,231		3,696		4,708		2,408	3,705	3,791	4,221	4,708	4,708	
QUOTE PROGETTO													254,990	254,648	254,588	254,598	254,598	254,648	254,648	254,956			
DIST.PARZIALI PROGETTO													0,513	0,524	0,800	1,373	1,713	0,800	0,591				
QUOTE USURA													254,898	254,898	254,898	254,898	254,898	254,898	254,898				
DIST.PARZIALI USURA													0,500	0,873	1,213	0,500							

SCAVI E BONIFICHE	
STERRO	3,387 m <sup>2</sup>
RILEVATI	
TERRENO VEGETALE	2,060 m
SOVRASTRUTTURA STRADALE	
STRATO DI USURA	3,848 m
STRATO DI BINDER	3,848 m
STRATO DI FONDAZIONE	0,827 m <sup>2</sup>
COMPATTAZIONE PIANO DI POSA	3,023 m

SEZIONE N.: 4  
 QT. PROGETTO: 255,145  
 DIST.PROG.: 25,000  
 DIST.PREC.: 16,808  
 DIST.SUCC.: 6,805



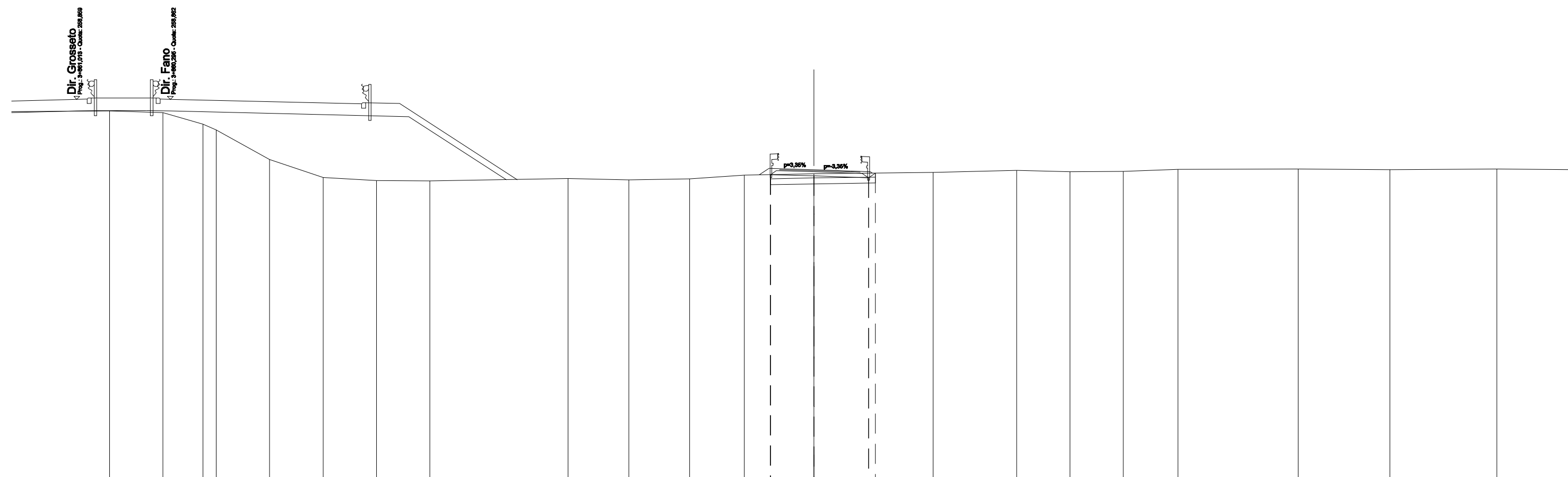
SCALA 1:200

QT.RIF. 239,000

QUOTE TERRENO	258,217	258,116	257,809	257,306	255,949	255,216	254,995	254,796		254,834	254,945		254,924	255,075	255,295	255,433	255,558	255,606		255,481		255,392
DIST.PARZIALI TERRENO	1,308	1,577	1,197	2,775	1,799	0,975	1,910		11,542		2,886	5,771	2,266	2,200	1,305	2,886	2,886		10,741		13,873	
QUOTE PROGETTO														255,068	254,902	254,845	254,771	254,771	254,821	255,567		
DIST.PARZIALI PROGETTO														2,057	2,223	0,800	0,591	1,118				
QUOTE USURA														255,200	255,183	255,145	255,088	255,071				
DIST.PARZIALI USURA														0,500	1,125	1,723	0,500					

<b>SCAVI E BONIFICHE</b>	
STERRO	0,602 m <sup>2</sup>
SCOTICO	0,055 m
BONIFICA	1,563 m <sup>2</sup>
<b>RILEVATI</b>	
RILEVATO	2,019 m <sup>2</sup>
TERRENO VEGETALE	1,712 m
<b>SOVRASTRUTTURA STRADALE</b>	
STRATO DI USURA	4,052 m
STRATO DI BINDER	4,052 m
STRATO DI FONDAZIONE	0,917 m <sup>2</sup>

SEZIONE N.: 5  
 QT. PROGETTO: 255,349  
 DIST.PROG.: 31,805  
 DIST.PREC.: 6,805  
 DIST.SUCC.: 18,195



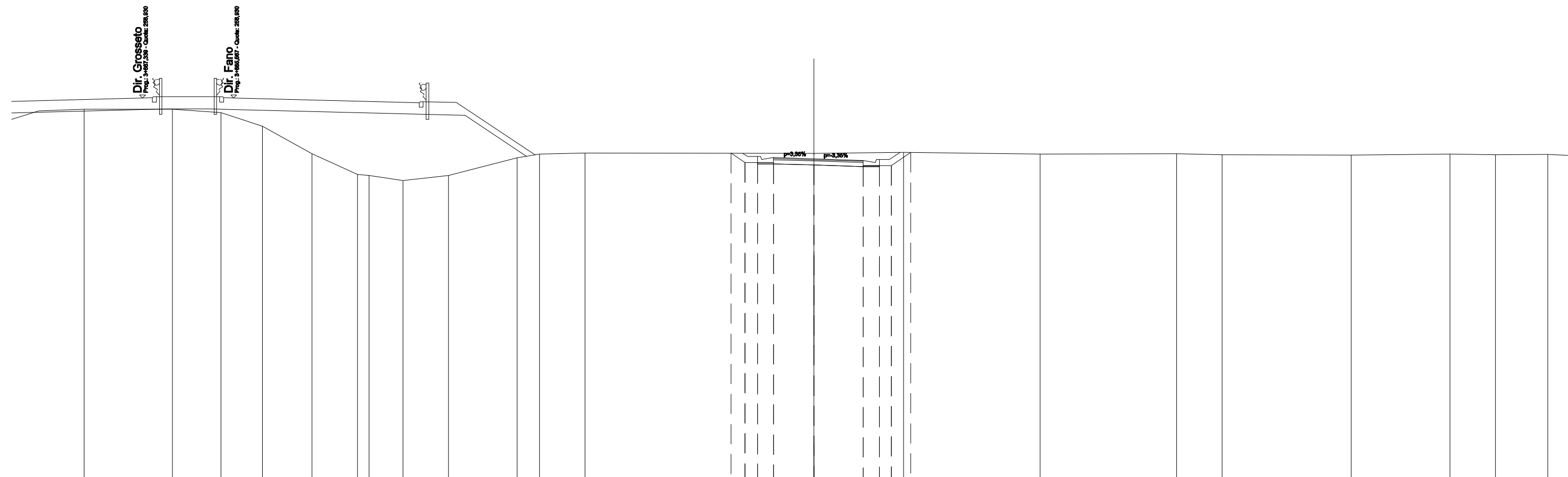
SCALA 1:200

QT.RIF. 240,000

QUOTE TERRENO	258,293	258,195	257,617	257,340	255,867	254,967	254,813	254,789	254,923	254,845	254,900	255,079	255,152	255,227	255,326	255,259	255,279	255,376	255,391	255,357	255,393	
DIST.PARZIALI TERRENO	2,660	2,001	0,669	2,660	2,660	2,660	2,660	6,900	3,033	3,033	2,713	3,468	5,952	4,161	2,660	2,660	2,721	5,998	4,582	5,320		
QUOTE PROGETTO												255,106	255,109	255,049				254,958	255,191			
DIST.PARZIALI PROGETTO												2,158	2,730									
QUOTE USURA												255,407	255,390	255,349				255,288	255,271			
DIST.PARZIALI USURA												0,500	1,227	1,825				0,500				

SCAVI E BONIFICHE	
STERRO	4,788 m <sup>2</sup>
RILEVATI	
TERRENO VEGETALE	1,933 m
SOVRASTRUTTURA STRADALE	
STRATO DI USURA	4,472 m
STRATO DI BINDER	4,472 m
STRATO DI FONDAZIONE	0,894 m <sup>2</sup>
COMPATTAZIONE PIANO DI POSA	6,072 m

SEZIONE N.: 6  
 QT. PROGETTO: 255,895  
 DIST.PROG.: 50,000  
 DIST.PREC.: 18,195  
 DIST.SUCC.: 5,418



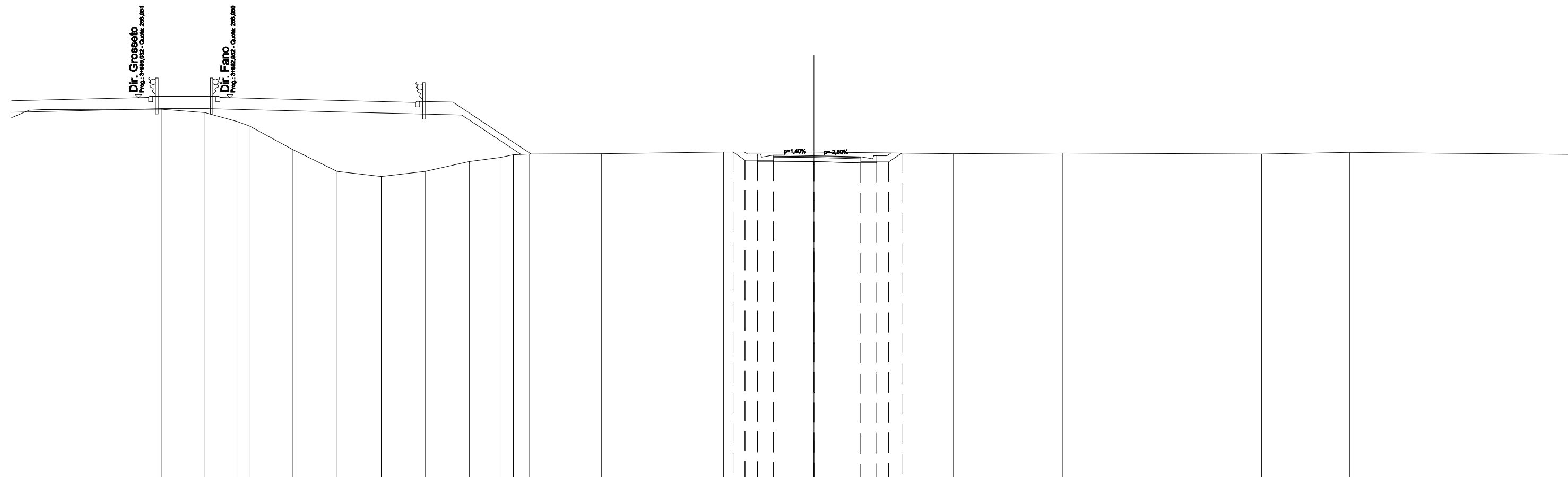
SCALA 1:200

QT.RIF. 240,000

QUOTE TERRENO	258,366	258,366	258,207	257,519	256,144	255,116	255,072	254,808	255,064	255,955	256,140	256,184	256,174	256,217	256,138	256,158	256,100	256,087	256,138	256,094	256,110
DIST.PARZIALI TERRENO	4,401	2,409	2,080	2,460	2,270	0,578	1,691	2,270	3,421	1,119	2,270	11,408	4,481	6,809	6,809	2,270	6,435	4,927	2,256	2,613	
QUOTE PROGETTO													256,178	255,712	255,652	255,595	255,512	255,512	255,562	256,212	
DIST.PARZIALI PROGETTO													0,698	0,624	0,800	2,000	2,472	0,800	0,591	0,975	
QUOTE USURA													255,962	255,945	255,895	255,829	255,812				
DIST.PARZIALI USURA													0,500	1,500	1,972	0,500					

SCAVI E BONIFICHE	
STERRO	3,668 m <sup>2</sup>
RILEVATI	
TERRENO VEGETALE	1,449 m
SOVRASTRUTTURA STRADALE	
STRATO DI USURA	4,340 m
STRATO DI BINDER	4,340 m
STRATO DI FONDAZIONE	0,868 m <sup>2</sup>
COMPATTAZIONE PIANO DI POSA	5,940 m

SEZIONE N.: 7  
 QT. PROGETTO: 256,057  
 DIST.PROG.: 55,418  
 DIST.PREC.: 5,418  
 DIST.SUCC.: 19,582



SCALA 1:200

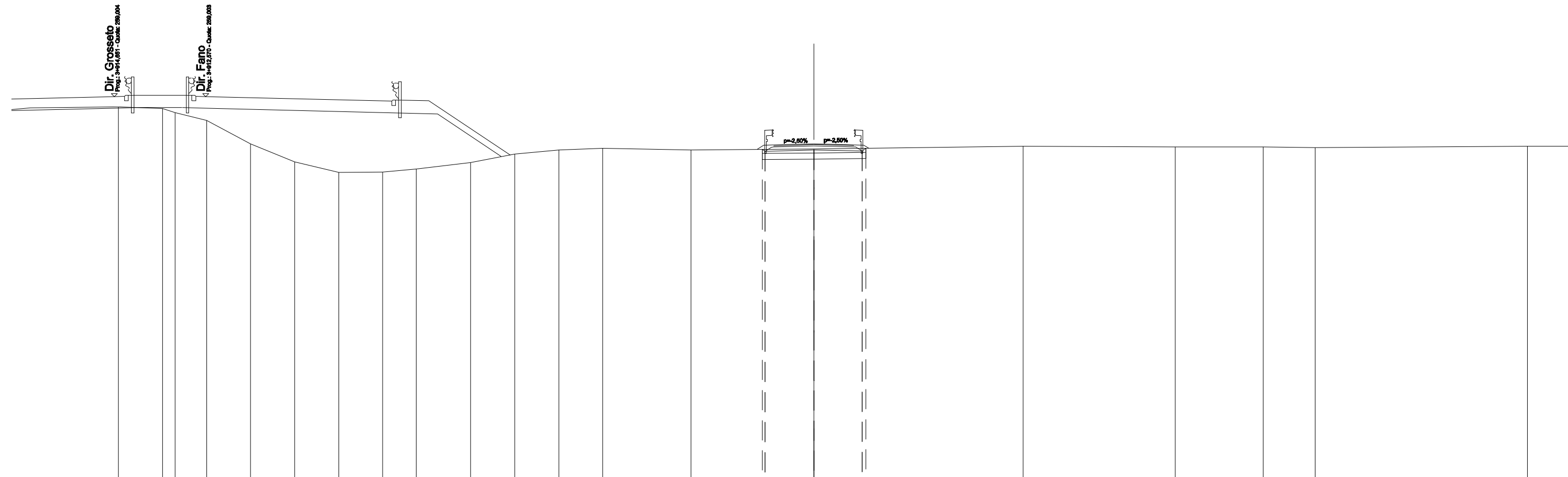
QT.RIF. 240,000

QUOTE TERRENO	258,371	258,207	257,763	257,544	256,356	255,277	255,023	255,265	255,756	255,969	256,102	256,131	256,160	256,240	256,237	256,159	256,193	256,128	256,214
DIST.PARZIALI TERRENO	2,195	1,588	0,607	2,195	2,195	2,195	2,195	2,195	1,560	0,645	0,781	3,609	6,097	4,498	6,966	5,459	9,906	4,390	
QUOTE PROGETTO														256,240	255,757				
DIST.PARZIALI PROGETTO														0,606	2,000	2,340			
QUOTE USURA														256,086	256,057				
DIST.PARZIALI USURA														0,600	1,500	1,840			



SCAVI E BONIFICHE	
STERRO	0,377 m <sup>2</sup>
BONIFICA	1,550 m <sup>2</sup>
RILEVATI	
RILEVATO	2,207 m <sup>2</sup>
TERRENO VEGETALE	1,691 m
SOVRASTRUTTURA STRADALE	
STRATO DI USURA	4,000 m
STRATO DI BINDER	4,000 m
STRATO DI FONDAZIONE	0,903 m <sup>2</sup>

SEZIONE N.: 8  
 QT. PROGETTO: 256,645  
 DIST.PROG.: 75,000  
 DIST.PREC.: 19,582  
 DIST.SUCC.: 20,809



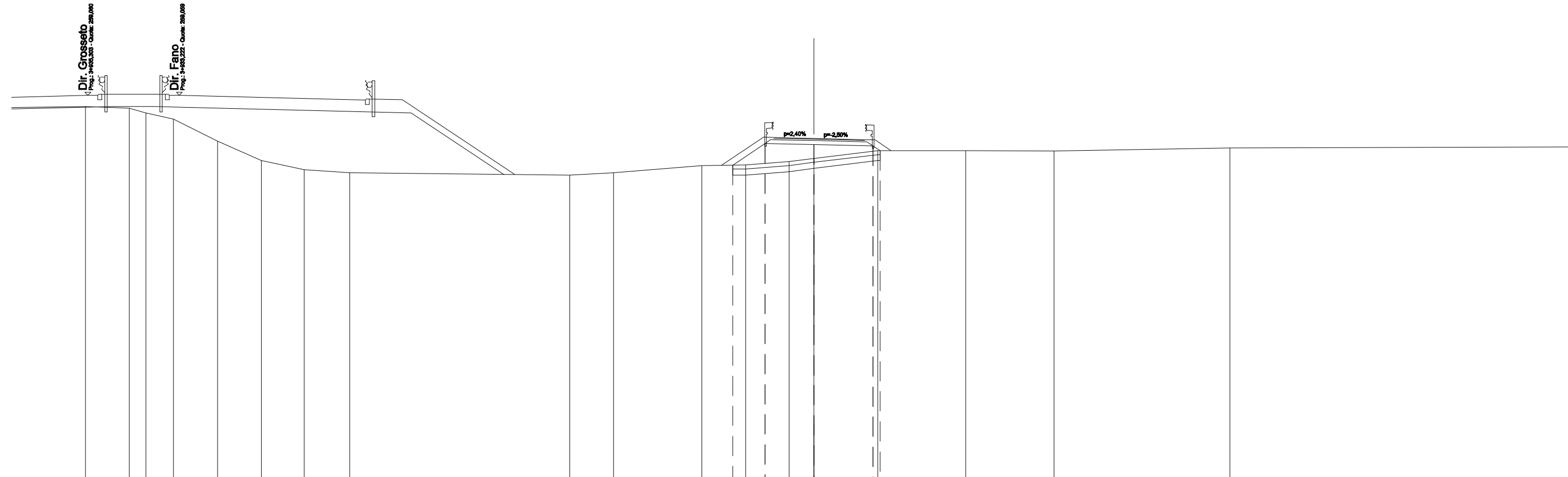
SCALA 1:200

QT.RIF. 240,000

QUOTE TERRENO	258,486	258,406	258,201	257,807	256,648	255,747	255,220	255,244	255,390	255,715	256,133	256,342	256,429	256,345	256,382	256,517	256,490	256,494	256,464	256,519	
DIST.PARZIALI TERRENO	2,195	0,629	1,586	2,195	2,195	2,195	2,195	1,678	2,712	2,195	2,195	2,195	4,390	6,128	10,446	7,572	4,390	2,596	10,574		
QUOTE PROGETTO															256,366	256,272		256,345		256,285	256,415
DIST.PARZIALI PROGETTO															2,424	2,406					
QUOTE USURA															256,595	256,607		256,645		256,607	256,595
DIST.PARZIALI USURA															0,500	1,500		1,500		0,500	

SCAVI E BONIFICHE	
SCOTICO	7,353 m
BONIFICA	2,206 m <sup>2</sup>
RILEVATI	
RILEVATO	8,052 m <sup>2</sup>
TERRENO VEGETALE	4,475 m
SOVRASTRUTTURA STRADALE	
STRATO DI USURA	4,555 m
STRATO DI BINDER	4,555 m
STRATO DI FONDAZIONE	1,018 m <sup>2</sup>

SEZIONE N.: 9  
 QT. PROGETTO: 256,915  
 DIST.PROG.: 95,609  
 DIST.PREC.: 20,609  
 DIST.SUCC.: 4,391



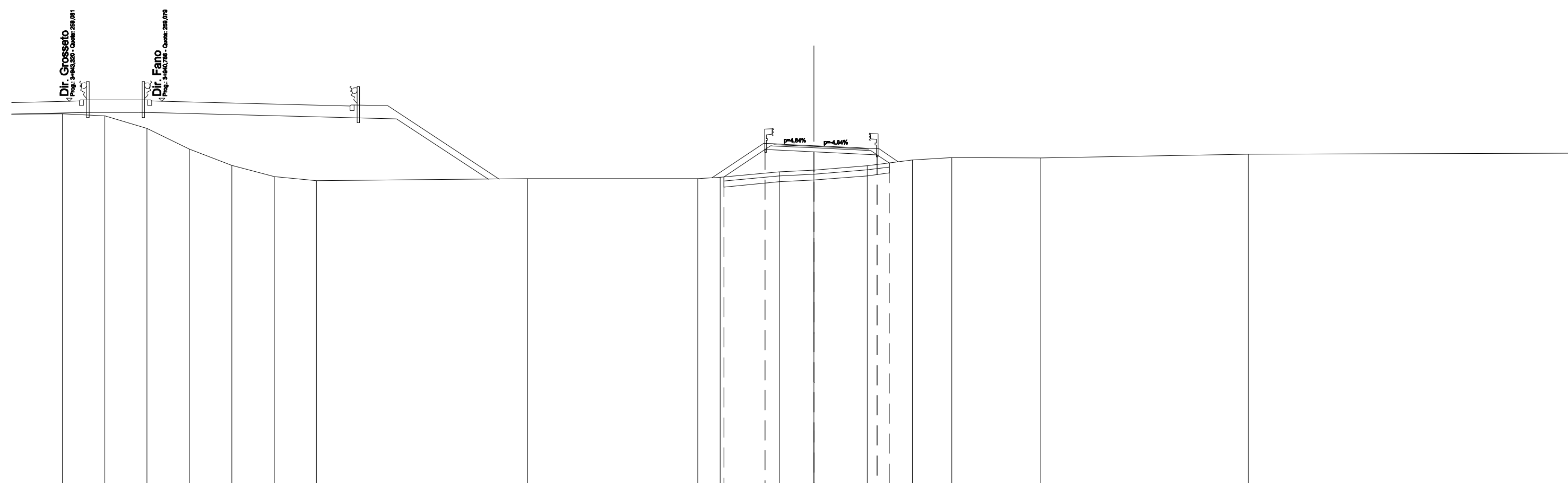
SCALA 1:200

QT.RIF. 240,000

QUOTE TERRENO	258,505	258,429	258,192	257,887	256,771	255,815	255,358	255,196		255,079	255,195		255,566	255,592	255,755	255,922	256,309		256,302		256,262		256,432
DIST.PARZIALI TERRENO	2,195	0,822	1,373	2,195	2,195	2,125	2,265		10,975	2,195	4,390		2,195	2,155	1,236	3,194	4,390		4,390		8,780		
QUOTE PROGETTO													255,584	256,661		256,615	256,541	256,309					
DIST.PARZIALI PROGETTO													1,614	2,430		2,960							
QUOTE USURA														256,963	256,951	256,915	256,864	256,851					
DIST.PARZIALI USURA														0,500	1,500	2,055	0,500						

SCAVI E BONIFICHE	
SCOTICO	8,249 m
BONIFICA	2,475 m <sup>2</sup>
RILEVATI	
RILEVATO	10,233 m <sup>2</sup>
TERRENO VEGETALE	5,278 m
SOVRASTRUTTURA STRADALE	
STRATO DI USURA	4,753 m
STRATO DI BINDER	4,753 m
STRATO DI FONDAZIONE	1,057 m <sup>2</sup>

SEZIONE N.: 10  
 QT. PROGETTO: 256,864  
 DIST.PROG.: 100,000  
 DIST.PREC.: 4,391  
 DIST.SUCC.: 4,042



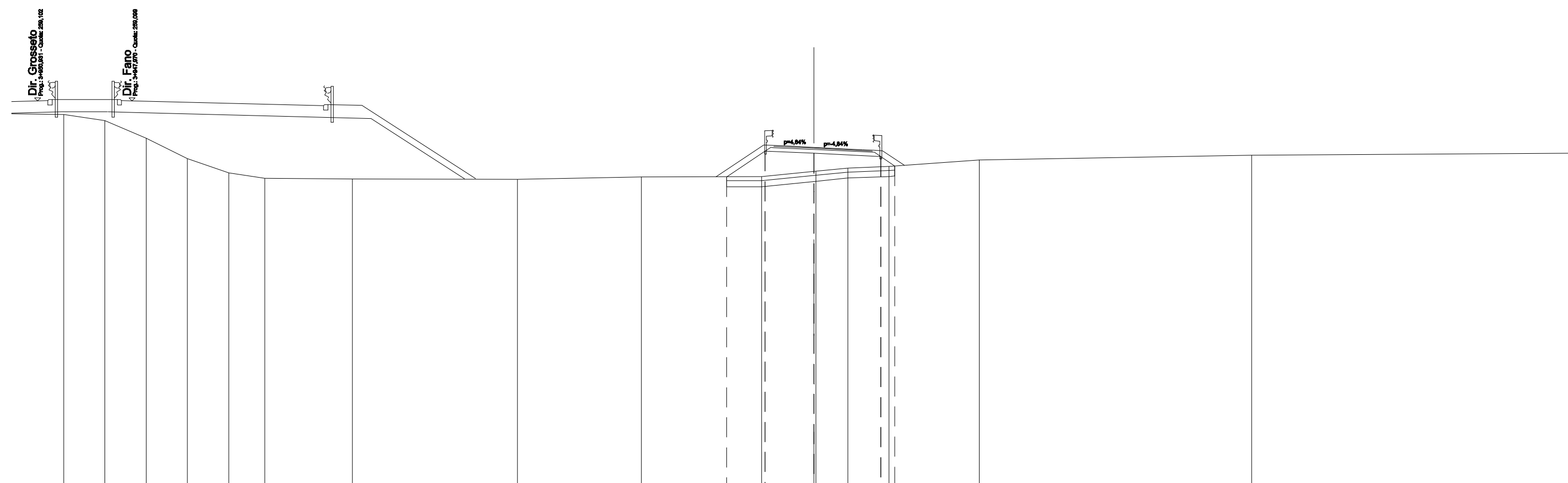
SCALA 1:200

QT.RIF. 240,000

QUOTE TERRENO	258,350	257,722	256,690	255,875	255,315	255,125		255,225		255,216	255,287	255,563	255,646	255,862	256,144	256,266		256,252		256,445
DIST.PARZIALI TERRENO	2,112	2,112	2,112	2,112	2,112		10,529		8,479	1,112	2,945	1,728	2,663	2,256	1,968	4,426		10,358		
QUOTE PROGETTO										255,305	256,669	256,564		256,411	256,000					
DIST.PARZIALI PROGETTO											2,046	2,432	3,155	0,615						
QUOTE USURA											256,961	256,936	256,864		256,754	256,730				
DIST.PARZIALI USURA											0,500	1,500	2,253	0,500						

SCAVI E BONIFICHE	
SCOTICO	8,388 m
BONIFICA	2,516 m <sup>2</sup>
RILEVATI	
RILEVATO	10,498 m <sup>2</sup>
TERRENO VEGETALE	5,186 m
SOVRASTRUTTURA STRADALE	
STRATO DI USURA	4,936 m
STRATO DI BINDER	4,936 m
STRATO DI FONDAZIONE	1,094 m <sup>2</sup>

SEZIONE N.: 11  
 QT. PROGETTO: 256,782  
 DIST.PROG.: 104,042  
 DIST.PREC.: 4,042  
 DIST.SUCC.: 4,109



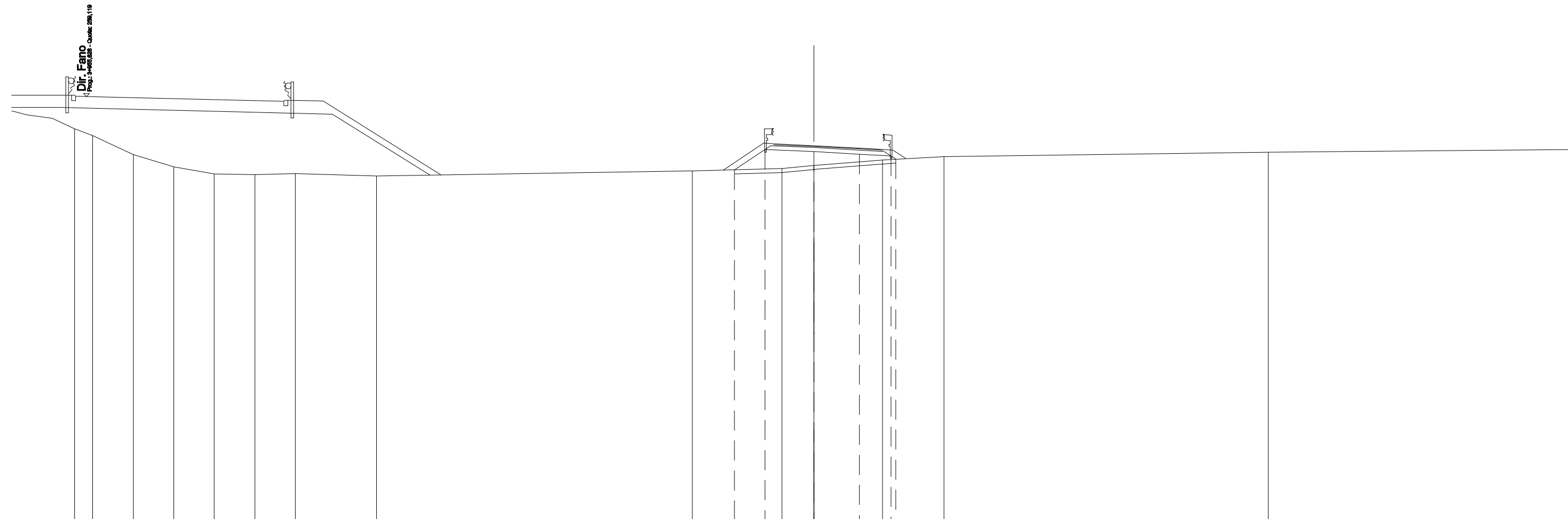
SCALA 1:200

QT.RIF. 240,000

QUOTE TERRENO	258,116	257,228	256,213	255,514	255,240		255,198		255,189		255,303		255,316	255,574	255,565	255,747	255,830		256,159		256,389
DIST.PARZIALI TERRENO	2,058	2,058	2,058	1,804	4,369		8,231		6,173		5,992		2,602	1,582	2,058	4,504		13,572			
QUOTE PROGETTO													255,312	256,588	256,482		256,321	255,851			
DIST.PARZIALI PROGETTO													1,913	2,432	3,338	0,704					
QUOTE USURA													256,879	256,855	256,782		256,664	256,640			
DIST.PARZIALI USURA													0,500	1,500	2,436	0,500					

<b>SCAVI E BONIFICHE</b>	
SCOTICO	6,229 m
<b>RILEVATI</b>	
RILEVATO	6,084 m <sup>2</sup>
TERRENO VEGETALE	4,203 m
<b>SOVRASTRUTTURA STRADALE</b>	
STRATO DI USURA	5,437 m
STRATO DI BINDER	5,437 m
STRATO DI FONDAZIONE	1,196 m <sup>2</sup>

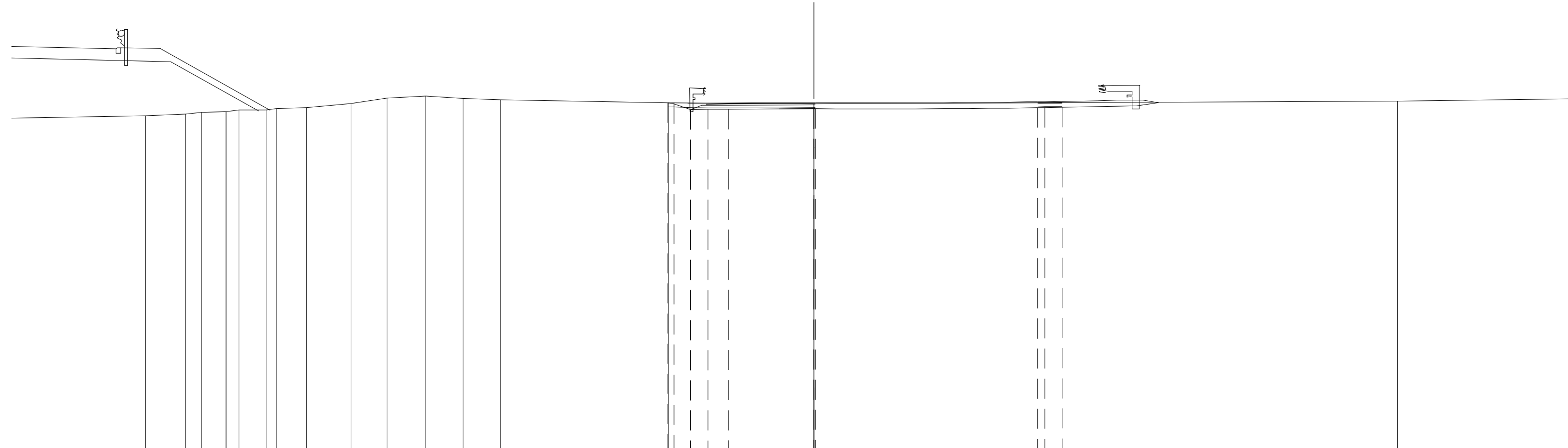
SEZIONE N.: 12  
 QT. PROGETTO: 256,666  
 DIST.PROG.: 108,150  
 DIST.PREC.: 4,109  
 DIST.SUCC.: 10,017



QUOTE TERRENO	257,160	256,226	255,601	255,258	255,220	255,264	255,159	255,397	255,522	255,675	255,953	256,110	256,339
DIST.PARZIALI TERRENO	2,022	2,022	2,022	2,022	2,022	4,043	15,755	4,460	1,587	3,434	3,065	16,172	
QUOTE PROGETTO								255,455	256,472	256,366	256,237	256,146	255,997
DIST.PARZIALI PROGETTO								1,525	2,432	2,273	1,584		
QUOTE USURA								256,763	256,666	256,500	256,470		
DIST.PARZIALI USURA								2,000	2,915	0,522			

<b>SCAVI E BONIFICHE</b>	
STERRO	2,224 m <sup>2</sup>
SCOTICO	0,036 m
<b>RILEVATI</b>	
RILEVATO	0,092 m <sup>2</sup>
TERRENO VEGETALE	0,924 m
<b>SOVRASTRUTTURA STRADALE</b>	
STRATO DI USURA	6,672 m
STRATO DI BINDER	6,672 m
STRATO DI FONDAZIONE	1,431 m <sup>2</sup>
COMPATTAZIONE PIANO DI POSA	1,811 m

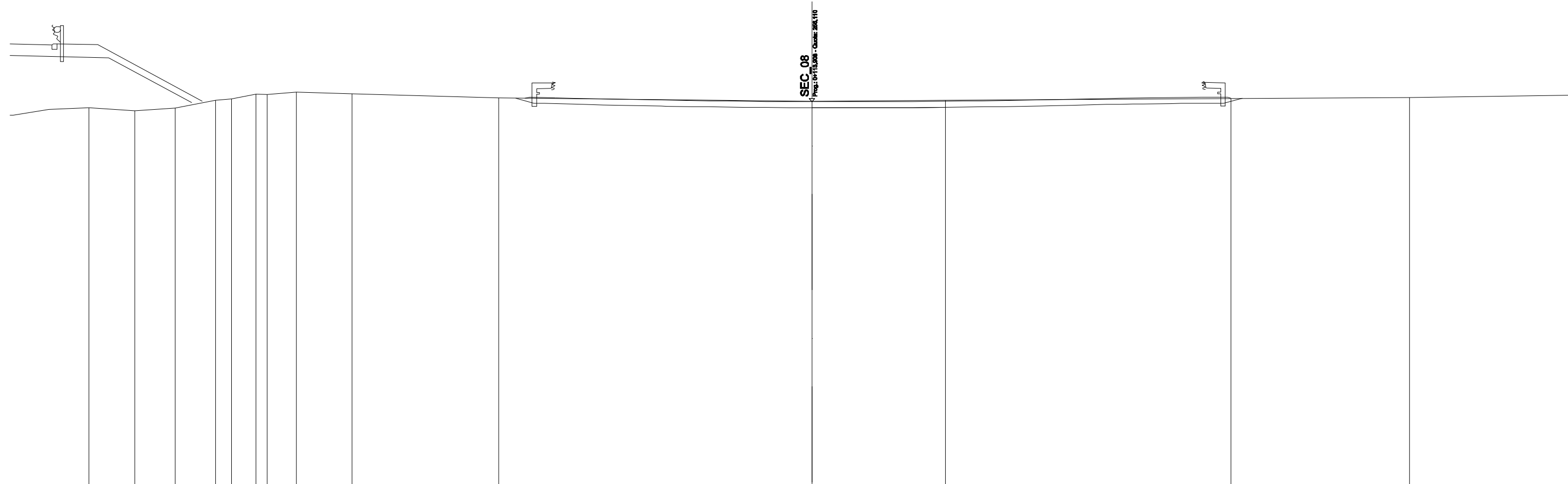
SEZIONE N.: 13  
 QT. PROGETTO: 256,241  
 DIST.PROG.: 118,167  
 DIST.PREC.: 10,017  
 DIST.SUCC.: 2,524



SCALA 1:200

QT.RIF. 239,000

QUOTE TERRENO	255,598	255,680	255,758	255,791	255,880	255,877	255,941	256,002	256,196	256,474	256,569	256,453	256,392	256,232	256,192	256,322
DIST.PARZIALI TERRENO	2,006	0,793	1,213	0,650	1,356	0,507	1,498	2,227	1,784	1,942	1,863	1,863	8,373	7,244	29,097	
QUOTE PROGETTO														256,238	255,940	256,322
DIST.PARZIALI PROGETTO														0,812	11,087	0,867
QUOTE USURA														256,221	256,292	256,311
DIST.PARZIALI USURA														2,278	11,087	0,863



SCALA 1:200

QT.RIF. 237,000

QUOTE TERRENO	255,804	255,654	255,798	256,175	256,245	256,487	256,468	256,589	256,504	256,300	256,137	256,180	256,268	256,319
DIST.PARZIALI TERRENO	2,284	2,018	2,018	0,802	1,216	0,564	1,453	2,778	7,310	15,623	6,660	14,242	8,901	
QUOTE PROGETTO														
DIST.PARZIALI PROGETTO														
QUOTE USURA														
DIST.PARZIALI USURA														