

E78 GROSSETO - FANO
Tratto Nodo di Arezzo – Selci – Lama (E45) –
Palazzo del Pero – Completamento

PROGETTO DEFINITIVO

FI 509

ANAS - DIREZIONE PROGETTAZIONE E REALIZZAZIONE LAVORI

<p>IL GEOLOGO</p> <p><i>Dott. Geol. Marco Leonardi</i> Ordine dei geologi della Regione Lazio n. 1541</p>	<p>I PROGETTISTI SPECIALISTI</p> <p><i>Ing. Ambrogio Signorelli</i> Ordine Ingegneri n. A3511 Provincia di Roma n. A3511 settore a-b-c</p>	<p>PROGETTAZIONE ATI: (Mandataria)</p> <p>GP INGENNERIA GESTIONE PROGETTI INGENNERIA srl</p>
<p>COORDINATORE PER LA SICUREZZA IN FASE DI PROGETTAZIONE</p> <p><i>Arch. Santo Salvatore Vermiglio</i> Ordine Architetti Provincia di Reggio Calabria n. 1270</p>	<p><i>Ing. Moreno Panfilì</i> Ordine Ingegneri Provincia di Perugia n. A2657</p> <p><i>Ing. Matteo Bordugo</i> Ordine Ingegneri Provincia di Pordenone al n. 790A</p>	<p>(Mandante)</p> <p>(Mandante)</p> <p>cooprogetti</p> <p>engeko</p> <p>AIM Studio di Architettura e Ingegneria Moderna</p>
<p>VISTO: IL RESP. DEL PROCEDIMENTO</p> <p><i>Ing. Francesco Pisani</i></p>	<p><i>Ing. Giuseppe Resta</i> Ordine Ingegneri Provincia di Roma n. 20629</p>	<p>IL PROGETTISTA RESPONSABILE DELL'INTEGRAZIONE DELLE PRESTAZIONI SPECIALISTICHE. (DPR207/10 ART 15 COMMA 12):</p> <p><i>Dott. Ing. GIORGIO GUIDUCCI</i> ORDINE INGEGNERI ROMA N° 14035</p>
<p>VISTO: IL RESP. DEL PROGETTO</p> <p><i>Arch. Pianif. Marco Colazza</i></p>		

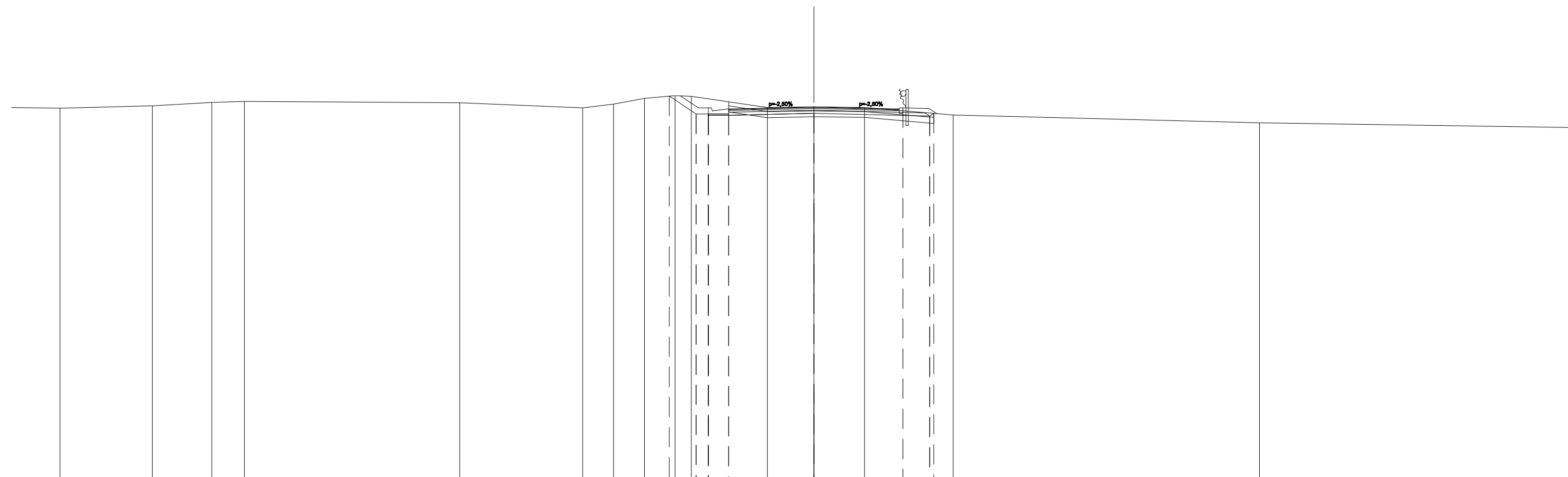
PROGETTO DELL'INFRASTRUTTURA
Viabilità secondarie e locali –VS07
Deviazione strada locale "Sec_07"
Sezioni trasversali

CODICE PROGETTO		NOME FILE		REVISIONE	SCALA
PROGETTO LIV.PROG ANNO DPAN259 D 21		S00PS07TRASZ01_A		A	1:200
CODICE ELAB.					
S00PS07TRASZ01					
D					
C					
B					
A	Emissione	Maggio '22	Alfieri	Signorelli	Guiducci
REV.	DESCRIZIONE	DATA	REDATTO	VERIFICATO	APPROVATO

Sezioni_ SEC_07

SCAVI E BONIFICHE	
STERRO	5,246 m ²
BONIFICA	1,742 m ²
RILEVATI	
RILEVATO	1,787 m ²
TERRENO VEGETALE	3,357 m
SOVRASTRUTTURA STRADALE	
STRATO DI USURA	8,500 m
STRATO DI BINDER	8,500 m
STRATO DI BASE	8,500 m
STRATO DI FONDAZIONE	1,487 m ²
COMPATTAZIONE PIANO DI POSA	5,250 m

SEZIONE N.: 1
 QT. PROGETTO: 257,492
 DIST.PROG.: 0,000
 DIST.SUCC.: 25,000



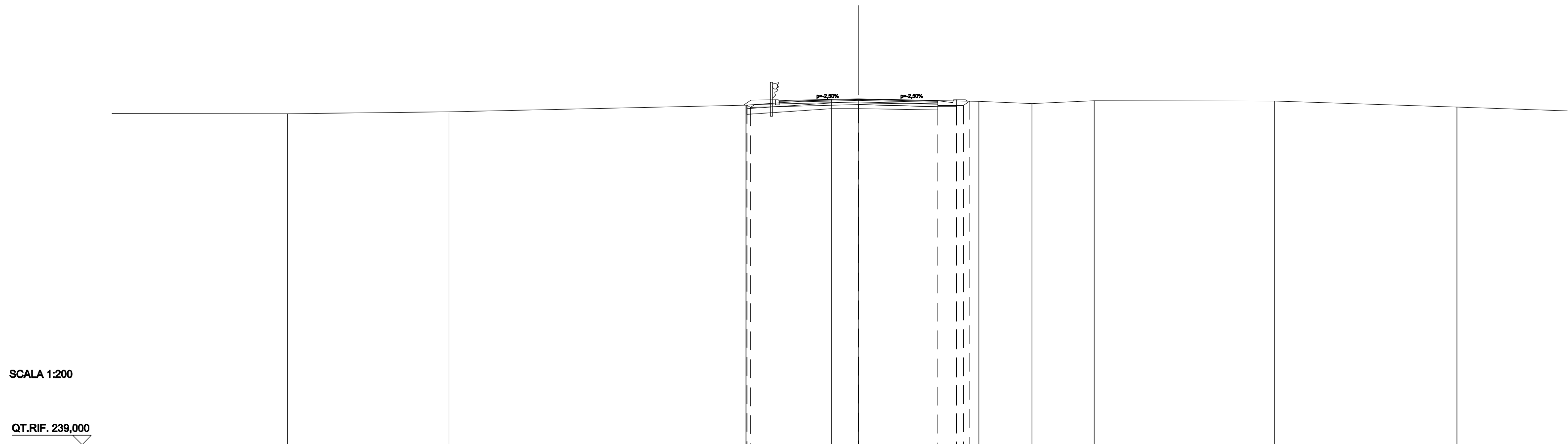
SCALA 1:200

QT.RIF. 239,000

QUOTE TERRENO	257,543	257,716	257,761		257,688		257,434	257,621	257,917	258,053	258,008		257,455	257,492	257,457		257,079	256,696
DIST.PARZIALI TERRENO	2,970	1,631	10,734	6,134	1,533	1,533	1,533	0,808	3,793	2,316	2,535	4,418	15,267					
QUOTE PROGETTO								258,027	257,136	257,066	257,066			257,172		257,436	257,028	257,162
DIST.PARZIALI PROGETTO								1,336	0,624	1,000	4,250	4,450	1,333					
QUOTE USURA									257,386	257,411				257,492		257,411	257,386	
DIST.PARZIALI USURA									1,000	3,250	3,250	1,000						

SCAVI E BONIFICHE	
STERRO	3,217 m ²
BONIFICA	2,267 m ²
RILEVATI	
RILEVATO	2,339 m ²
TERRENO VEGETALE	2,406 m ²
SOVRASTRUTTURA STRADALE	
STRATO DI USURA	8,500 m
STRATO DI BINDER	8,500 m
STRATO DI BASE	8,500 m
STRATO DI FONDAZIONE	1,487 m ²
COMPATTAZIONE PIANO DI POSA	5,250 m

SEZIONE N.: 3
 QT. PROGETTO: 257,531
 DIST.PROG.: 38,697
 DIST.PREC.: 13,697
 DIST.SUCC.: 11,303



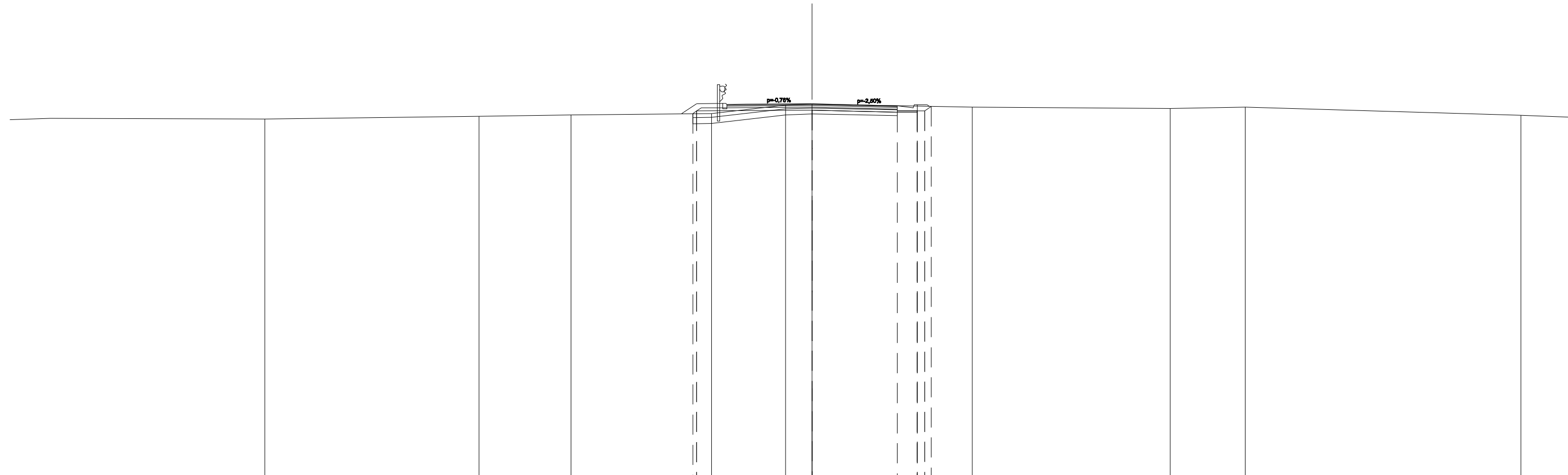
SCALA 1:200

QT.RIF. 239,000

QUOTE TERRENO	256,725	256,827	257,185	257,498	257,505	257,395	257,270	257,427	257,400	257,084
DIST.PARZIALI TERRENO	8,644	15,916	4,600	1,426	6,465	2,844	3,325	9,676	9,773	
QUOTE PROGETTO			257,190	257,067	257,211	257,105	257,105	257,403		
DIST.PARZIALI PROGETTO			5,783	4,250	1,000					
QUOTE USURA			257,425	257,450	257,531	257,450	257,425			
DIST.PARZIALI USURA			1,000	3,250	3,250	1,000				

SCAVI E BONIFICHE	
STERRO	2,479 m ²
SCOTICO	2,147 m
BONIFICA	2,441 m ²
RILEVATI	
RILEVATO	3,245 m ²
TERRENO VEGETALE	2,832 m
SOVRASTRUTTURA STRADALE	
STRATO DI USURA	8,500 m
STRATO DI BINDER	8,500 m
STRATO DI BASE	8,500 m
STRATO DI FONDAZIONE	1,482 m ²
COMPATTAZIONE PIANO DI POSA	5,250 m

SEZIONE N.: 4
 QT. PROGETTO: 257,542
 DIST.PROG.: 50,000
 DIST.PREC.: 11,303
 DIST.SUCC.: 21,097



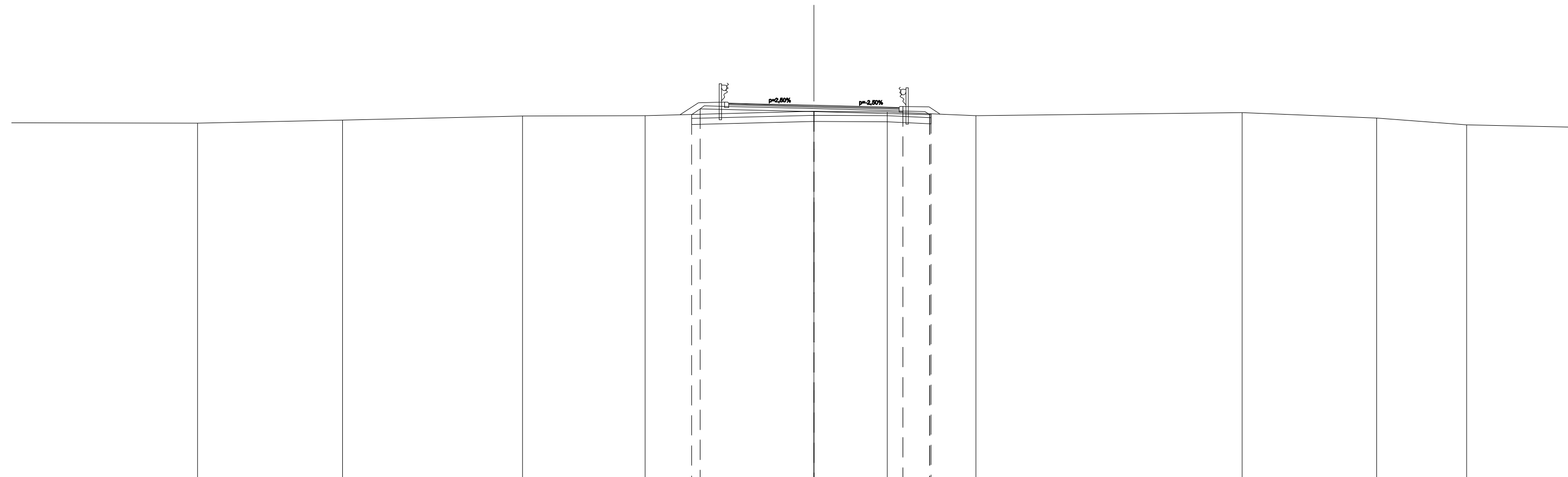
SCALA 1:200

QT.RIF. 239,000

QUOTE TERRENO		256,772		256,918		256,987		257,054		257,480	257,526		257,365		257,308		257,373		256,967
DIST.PARZIALI TERRENO			10,699		4,585		7,009		3,691	1,313		8,005		9,867		3,743		13,756	
QUOTE PROGETTO								257,045	257,179		257,222		257,116	257,116	257,406				
DIST.PARZIALI PROGETTO									5,742		4,250		1,000						
QUOTE USURA								257,510	257,518		257,542		257,461	257,436					
DIST.PARZIALI USURA								1,000	3,250		3,250		1,000						

SCAVI E BONIFICHE	
STERRO	0,340 m ²
SCOTICO	5,703 m
BONIFICA	3,583 m ²
RILEVATI	
RILEVATO	6,406 m ²
TERRENO VEGETALE	4,341 m
SOVRASTRUTTURA STRADALE	
STRATO DI USURA	8,500 m
STRATO DI BINDER	8,500 m
STRATO DI BASE	8,500 m
STRATO DI FONDAZIONE	1,684 m ²

SEZIONE N.: 6
 QT. PROGETTO: 257,567
 DIST.PROG.: 75,000
 DIST.PREC.: 3,903
 DIST.SUCC.: 25,198



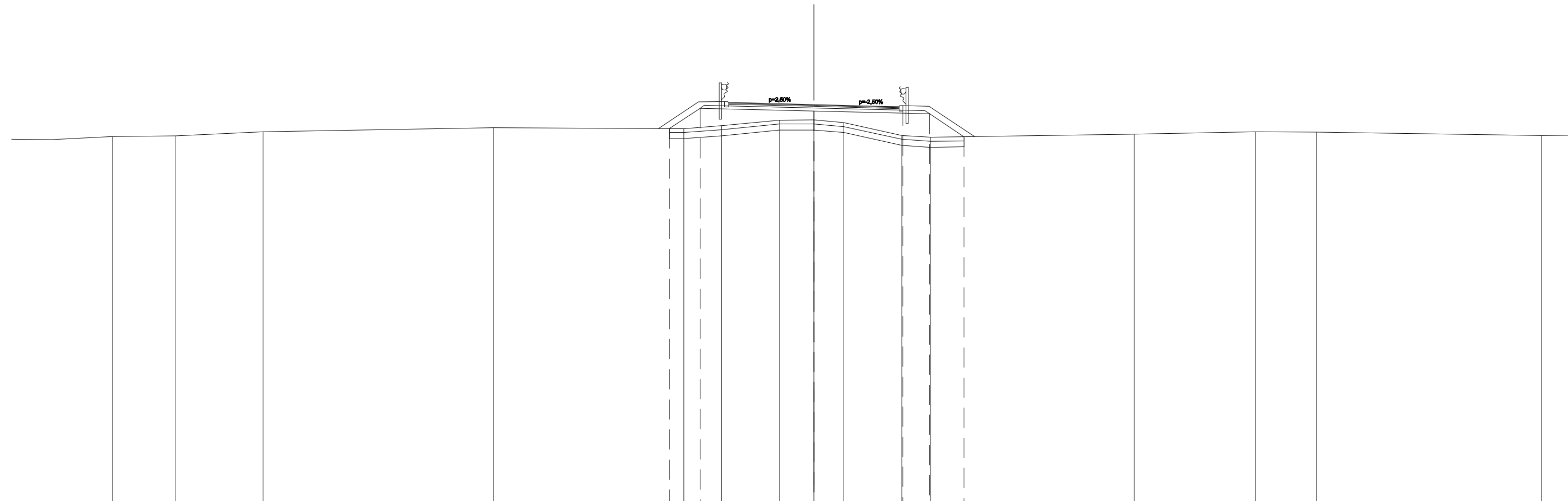
SCALA 1:200

QT.RIF. 239,000

QUOTE TERRENO		256,672		256,833		257,032		257,045		257,268		257,242		257,046		257,199		256,922		256,596
DIST.PARZIALI TERRENO			7,243		8,967		6,112		8,410		3,659		4,427		13,280		6,707		4,484	
QUOTE PROGETTO									257,106		257,247		257,511		257,103					
DIST.PARZIALI PROGETTO									5,672		4,450		1,333							
QUOTE USURA									257,674		257,567		257,486		257,461					
DIST.PARZIALI USURA									1,000		3,250		3,250		1,000					

SCAVI E BONIFICHE	
SCOTICO	14,683 m
BONIFICA	4,405 m ²
RILEVATI	
RILEVATO	17,478 m ²
TERRENO VEGETALE	7,707 m
SOVRASTRUTTURA STRADALE	
STRATO DI USURA	8,500 m
STRATO DI BINDER	8,500 m
STRATO DI BASE	8,500 m
STRATO DI FONDAZIONE	1,684 m ²

SEZIONE N.: 7
 QT. PROGETTO: 257,792
 DIST.PROG.: 100,198
 DIST.PREC.: 25,198
 DIST.SUCC.: 24,802



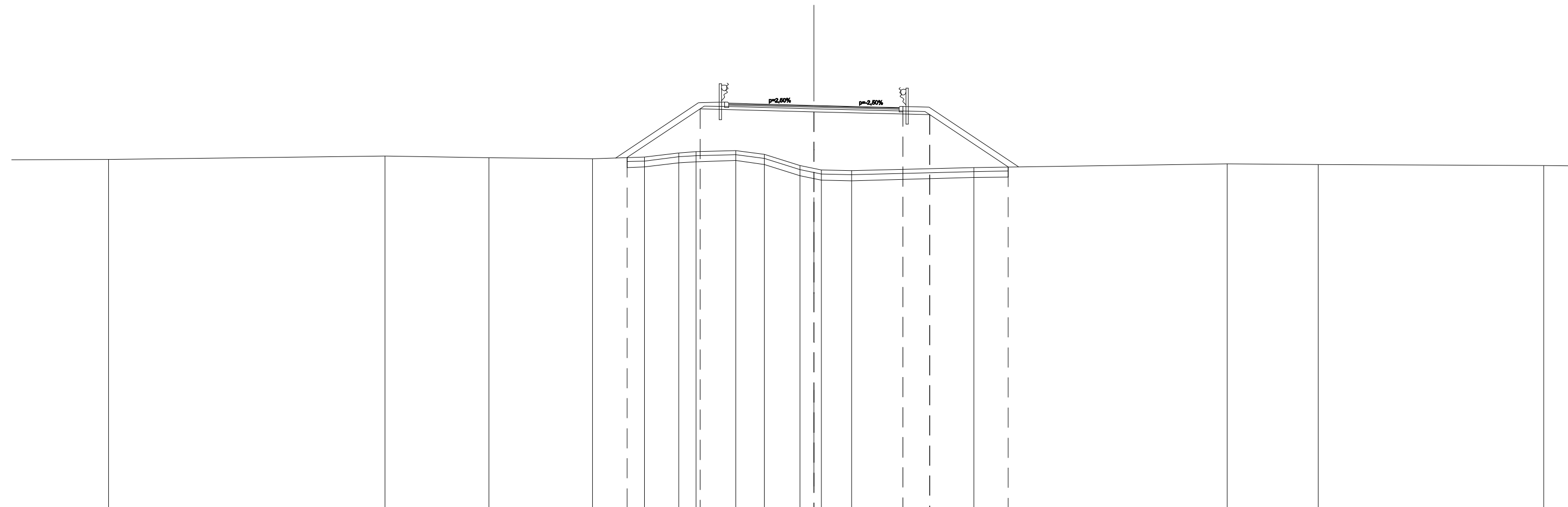
SCALA 1:200

QT.RIF. 238,000

QUOTE TERRENO	256,194	256,238	256,435	256,641	256,599	256,737	257,022	257,030	256,896	256,258	256,160	256,315	256,442	256,414	256,243
DIST.PARZIALI TERRENO	3,173	4,343	11,483	9,500	1,880	2,870	1,726	1,497	2,896	1,448	10,135	6,049	3,049	11,201	
QUOTE PROGETTO					256,602	257,614	257,472	257,736	257,327	256,185					
DIST.PARZIALI PROGETTO					1,517	5,672	4,450	1,333	1,712						
QUOTE USURA						257,898	257,792	257,711	257,686						
DIST.PARZIALI USURA						1,000	3,250	3,250	1,000						

SCAVI E BONIFICHE	
SCOTICO	19,004 m
BONIFICA	5,701 m ²
RILEVATI	
RILEVATO	47,926 m ²
TERRENO VEGETALE	12,939 m
SOVRASTRUTTURA STRADALE	
STRATO DI USURA	8,500 m
STRATO DI BINDER	8,500 m
STRATO DI BASE	8,500 m
STRATO DI FONDAZIONE	1,684 m ²

SEZIONE N.: 9
 QT. PROGETTO: 259,068
 DIST.PROG.: 129,299
 DIST.PREC.: 4,299
 DIST.SUCC.: 20,701



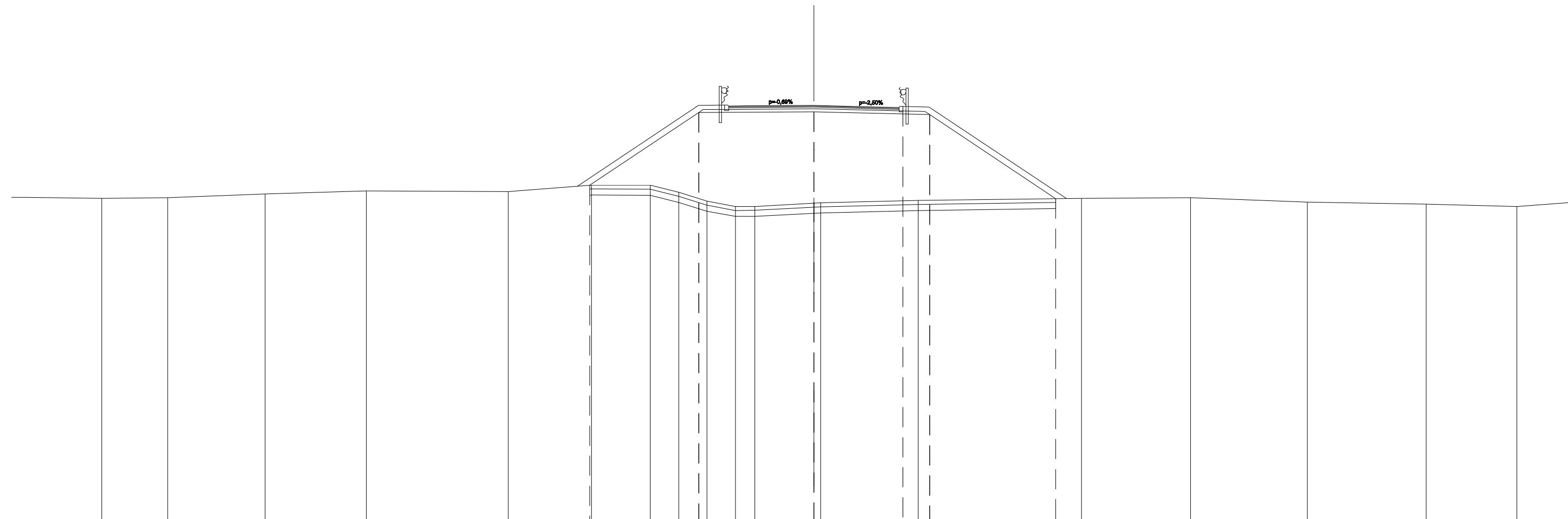
SCALA 1:200

QT.RIF. 239,000

QUOTE TERRENO	256,368		256,547		256,453		256,409	256,493	256,699	256,758	256,813	256,617	256,066	255,922	255,845	255,811		255,967		256,158		256,118		256,067	
DIST.PARZIALI TERRENO		13,788	5,169	5,169	2,585	1,713	0,871	1,971	1,421	1,777	0,683	1,519	6,097	12,629	4,535	11,252									
QUOTE PROGETTO					256,465			258,890					258,748				259,012	258,604		255,993					
DIST.PARZIALI PROGETTO					3,635			5,672				4,450	1,333	3,914											
QUOTE USURA								259,174	259,149				259,068				258,987	258,962							
DIST.PARZIALI USURA								1,000	3,250			3,250					1,000								

SCAVI E BONIFICHE	
SCOTICO	23,226 m
BONIFICA	6,968 m ²
RILEVATI	
RILEVATO	87,548 m ²
TERRENO VEGETALE	18,071 m
SOVRASTRUTTURA STRADALE	
STRATO DI USURA	8,500 m
STRATO DI BINDER	8,500 m
STRATO DI BASE	8,500 m
STRATO DI FONDAZIONE	1,694 m ²

SEZIONE N.: 10
 QT. PROGETTO: 260,673
 DIST.PROG.: 150,000
 DIST.PREC.: 20,701
 DIST.SUCC.: 11,699



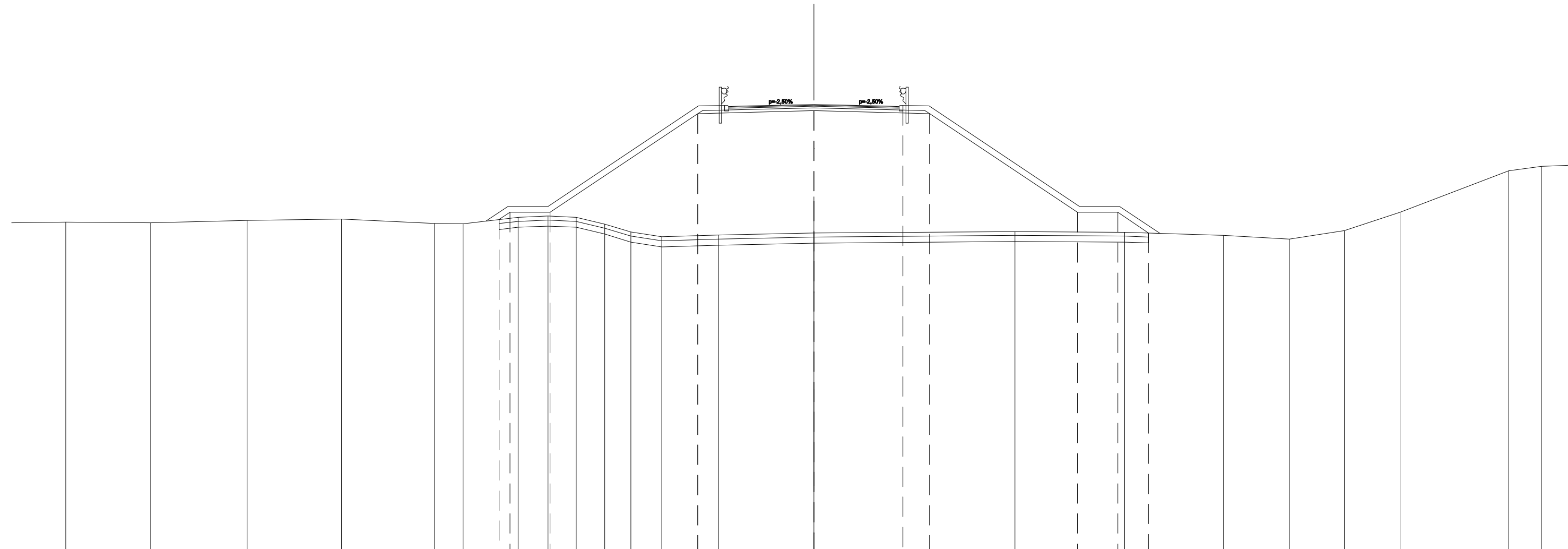
SCALA 1:200

QT.RIF. 240,000

QUOTE TERRENO	256,029	256,065	256,246	256,409	256,367	256,700	256,689	256,339	255,890	255,630	255,633	255,793	255,812	255,924	256,041	256,070	255,847	255,738	255,619
DIST.PARZIALI TERRENO	3,285	4,857	5,052	7,078	4,155	2,922	1,416	1,416	1,416	0,974	2,934	4,869	8,142	5,428	5,837	5,917	4,531		
QUOTE PROGETTO						256,693			260,313			260,353		260,617	260,208	256,022			
DIST.PARZIALI PROGETTO							5,427			5,741		4,450	1,333	6,276					
QUOTE USURA										260,643	260,650	260,673		260,592	260,567				
DIST.PARZIALI USURA										1,000	3,250	3,250	1,000						

SCAVI E BONIFICHE	
SCOTICO	32,380 m
BONIFICA	9,714 m ²
RILEVATI	
RILEVATO	138,394 m ²
TERRENO VEGETALE	28,362 m
SOVRASTRUTTURA STRADALE	
STRATO DI USURA	8,500 m
STRATO DI BINDER	8,500 m
STRATO DI BASE	8,500 m
STRATO DI FONDAZIONE	1,700 m ²

SEZIONE N.: 12
 QT. PROGETTO: 262,189
 DIST.PROG.: 165,425
 DIST.PREC.: 3,726
 DIST.SUCC.: 9,575



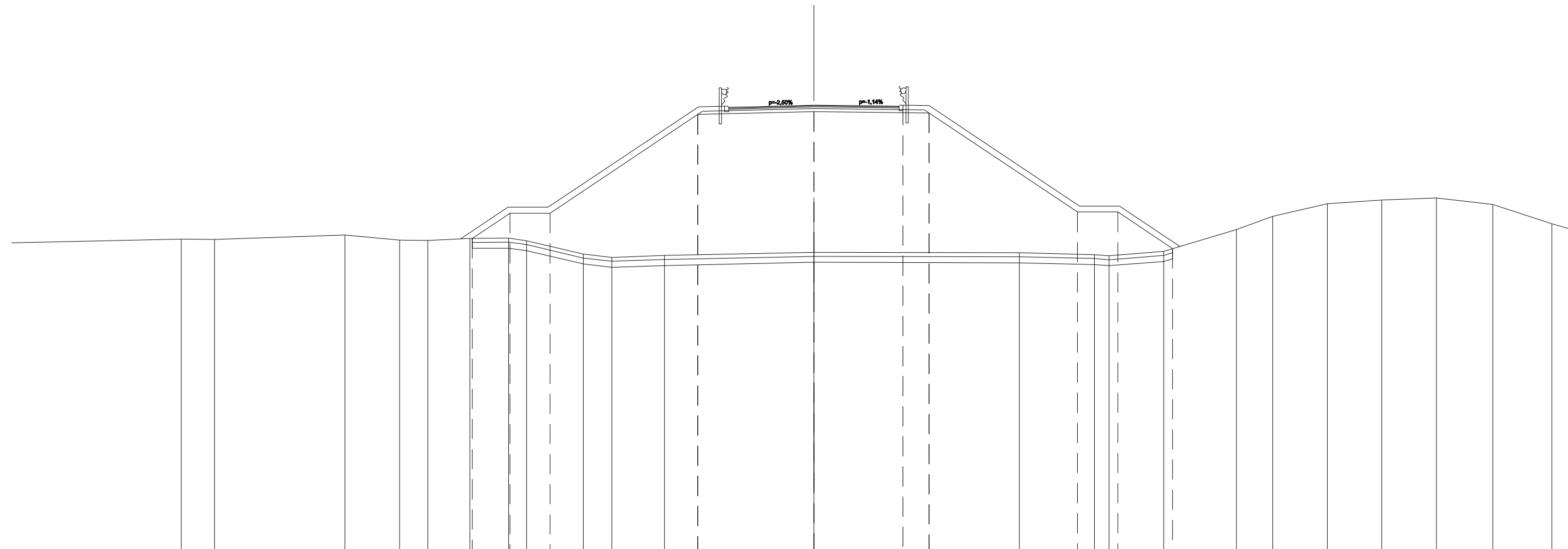
SCALA 1:200

QT.RIF. 240,000

QUOTE TERRENO	256,291	256,398	256,467	256,246	256,240	256,561	256,619	256,564	256,222	255,822	255,589	255,676	255,774	255,855	255,820	255,661	255,477	255,894	256,812	258,878	259,106	
DIST.PARZIALI TERRENO	4,797	4,719	4,634	1,415	2,746	1,488	1,398	1,431	1,304	1,526	2,830	4,755	10,037	5,471	4,927	3,280	2,735	2,780	5,426	1,626		
QUOTE PROGETTO						256,451	256,806	256,806			261,724		261,869		262,132	261,724		256,806	256,806	255,782		
DIST.PARZIALI PROGETTO						0,533	2,000		7,373			5,783	4,450	1,333	7,373	2,000	1,536					
QUOTE USURA												262,082	262,107	262,189	262,107	262,082						
DIST.PARZIALI USURA												1,000	3,250	3,250	1,000							

SCAVI E BONIFICHE	
SCOTICO	34,927 m
BONIFICA	10,478 m ²
RILEVATI	
RILEVATO	176,100 m ²
TERRENO VEGETALE	31,092 m
SOVRASTRUTTURA STRADALE	
STRATO DI USURA	8,500 m
STRATO DI BINDER	8,500 m
STRATO DI BASE	8,500 m
STRATO DI FONDAZIONE	1,695 m ²

SEZIONE N.: 13
 QT. PROGETTO: 263,146
 DIST.PROG.: 175,000
 DIST.PREC.: 9,575
 DIST.SUCC.: 19,290



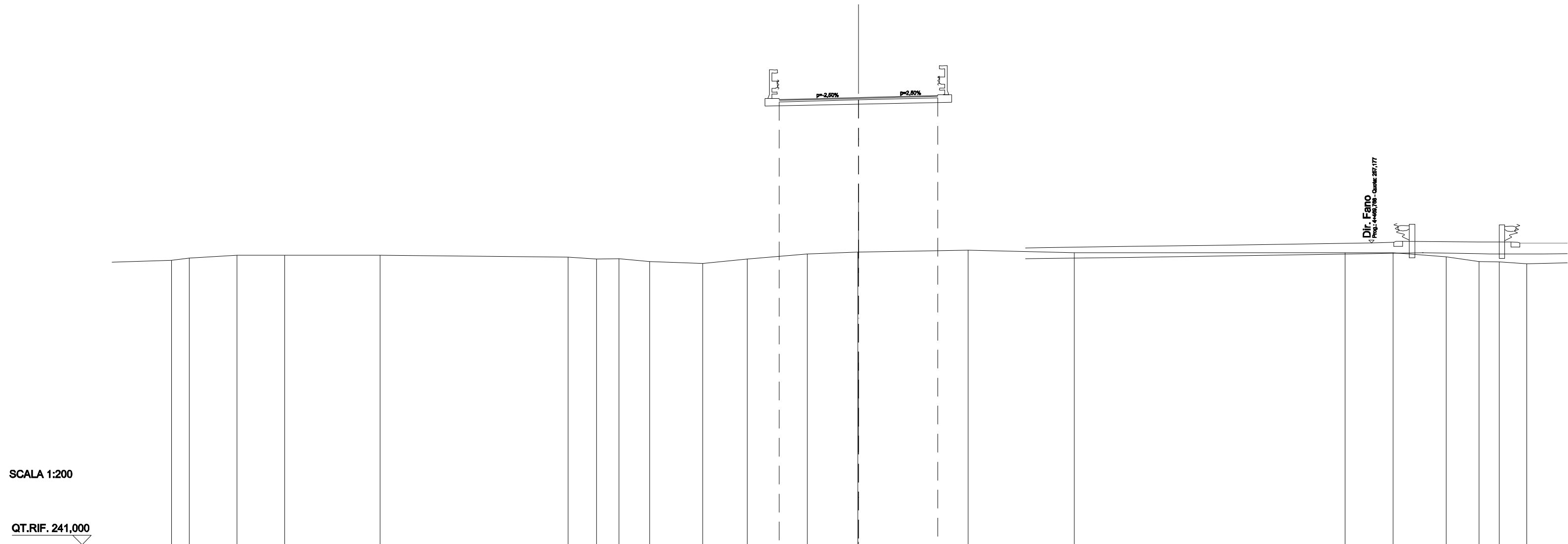
SCALA 1:200

QT.RIF. 241,000

QUOTE TERRENO	256,478	256,449		256,671	256,417	256,408	256,511	256,523	256,398	255,730	255,566	255,658		255,817		255,794	255,702	255,647	255,858	256,953	257,602	258,232	258,426	258,517	258,196	
DIST.PARZIALI TERRENO	1,655	6,508	2,721	1,414	2,095	1,933	0,898	2,831	1,415	2,626		7,442		10,256		3,738	0,727	2,721	3,629	1,814	2,721	2,721	2,721	2,805		
QUOTE PROGETTO							256,512	257,764	257,764			262,681		262,826			257,821	257,821	255,995							
DIST.PARZIALI PROGETTO							1,877	2,000		7,373		5,783		4,450	1,301	7,405	2,000	2,739								
QUOTE USURA													263,040	263,065		263,146		263,109	263,097							
DIST.PARZIALI USURA													1,000	3,250		3,250		1,000								

RILEVATI	
RILEVATO	69,578 m ²
SOVRASTRUTTURA STRADALE	
STRATO DI USURA	8,500 m
STRATO DI BINDER	8,500 m

SEZIONE N.: 16
 QT. PROGETTO: 264,956
 DIST.PROG.: 200,642
 DIST.PREC.: 6,342
 DIST.SUCC.: 24,358



SCALA 1:200

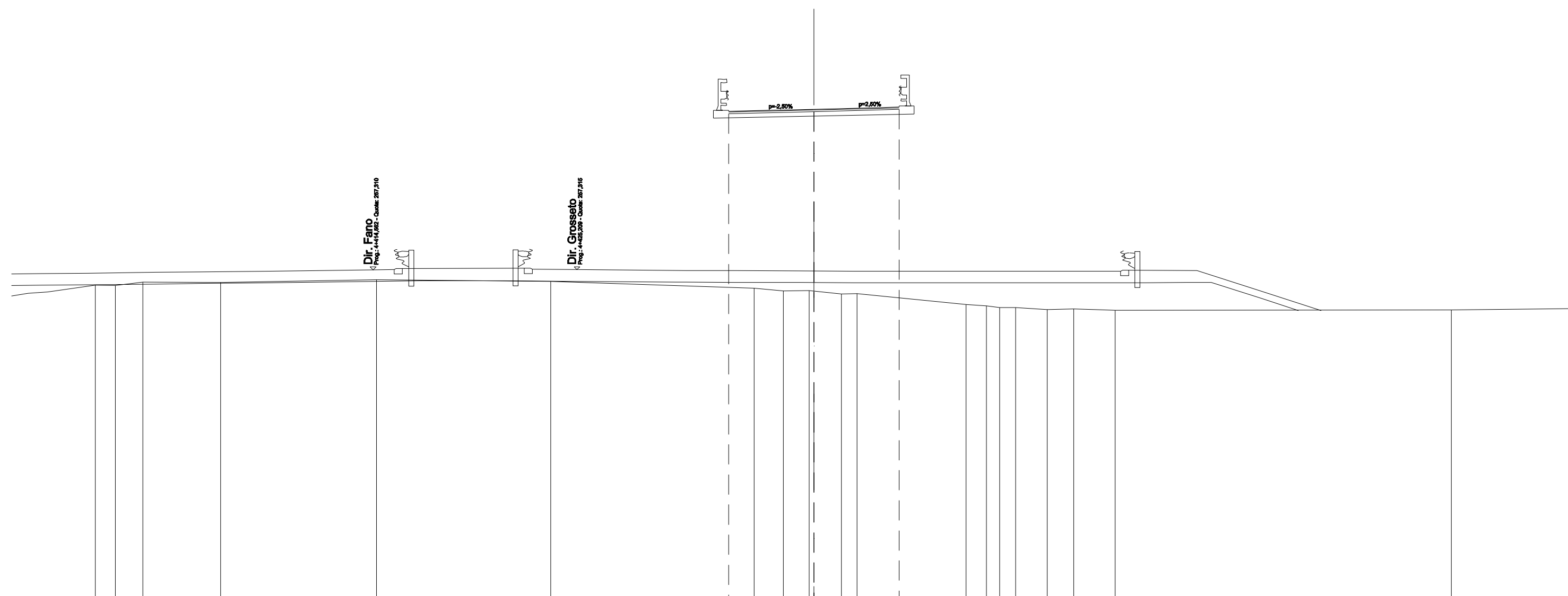
QT.RIF. 241,000

QUOTE TERRENO	256,350	256,516	256,515	256,515	256,403	256,307	256,323	256,172	256,071	256,312	256,569	256,680	256,680	256,780	256,649	256,650	256,638	256,419	256,171	256,154	256,047	
DIST.PARZIALI TERRENO	2,560	2,560	5,120	10,066	1,520	1,215	1,631	2,846	2,399	3,204	2,722	5,885	5,692	14,513	2,563	2,846	1,763	1,083	1,477			
QUOTE PROGETTO	264,729																					
DIST.PARZIALI PROGETTO	4,250																					
QUOTE USURA	264,849																					
DIST.PARZIALI USURA	1,000																					

Dir. Fano
 Proj. 4/00/10 - Cant. 287,177

RILEVATI	
RILEVATO	76,422 m ²
SOVRASTRUTTURA STRADALE	
STRATO DI USURA	8,500 m
STRATO DI BINDER	8,500 m

SEZIONE N.: 17
 QT. PROGETTO: 265,322
 DIST. PROG.: 225,000
 DIST. PREC.: 24,358
 DIST. SUCC.: 12,790



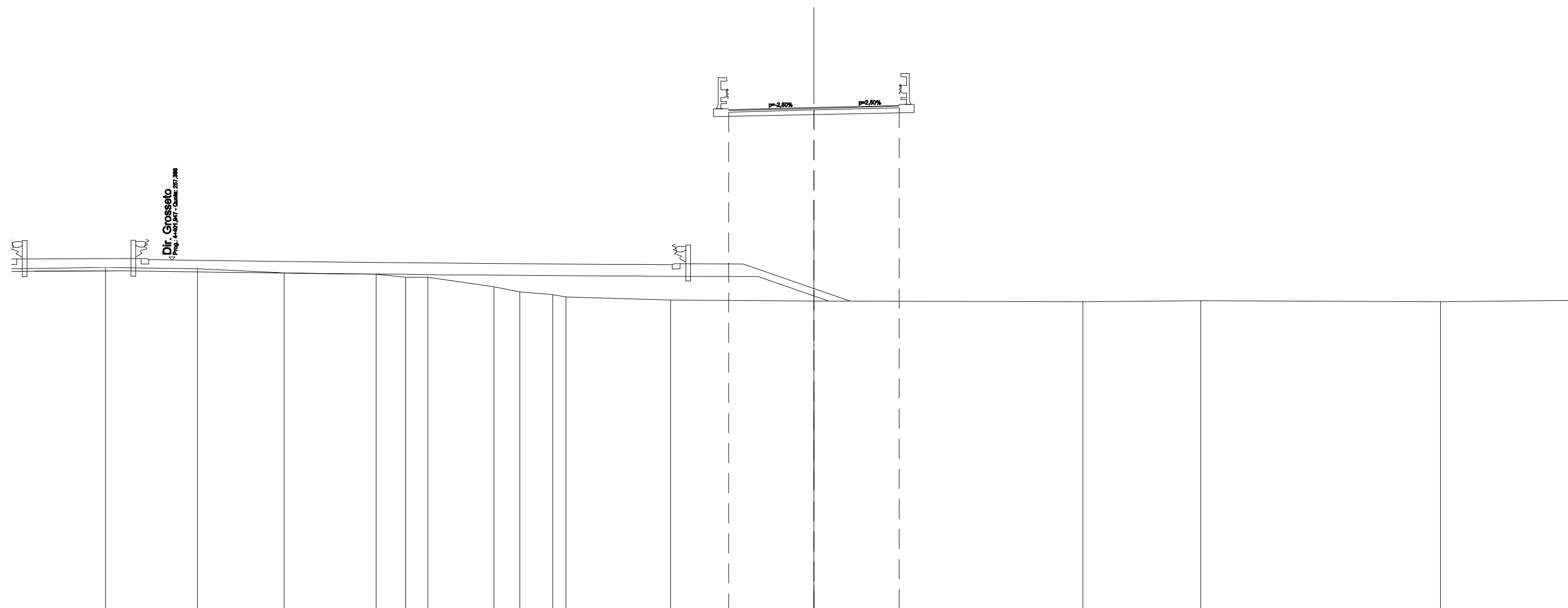
SCALA 1:200

QT.RIF. 241,000

QUOTE TERRENO	256,543	256,533	256,699	256,674	256,811	256,728	256,398	256,261	256,274	256,251	256,107	256,124	255,571	255,515	255,422	255,423	255,319	255,349	255,289	255,303
DIST.PARZIALI TERRENO	0,987	1,386	3,875	7,772	8,689	10,137	1,448	1,300	1,374	0,777	5,439	1,025	0,655	0,783	1,580	1,317	2,062	16,765		
QUOTE PROGETTO	265,095																			
DIST.PARZIALI PROGETTO	4,250																			
QUOTE USURA	265,215																			
DIST.PARZIALI USURA	1,000																			

RILEVATI	
RILEVATO	80,975 m ²
SOVRASTRUTTURA STRADALE	
STRATO DI USURA	8,500 m
STRATO DI BINDER	8,500 m

SEZIONE N.: 18
 QT. PROGETTO: 264,986
 DIST.PROG.: 237,790
 DIST.PREC.: 12,790
 DIST.SUCC.: 0,010



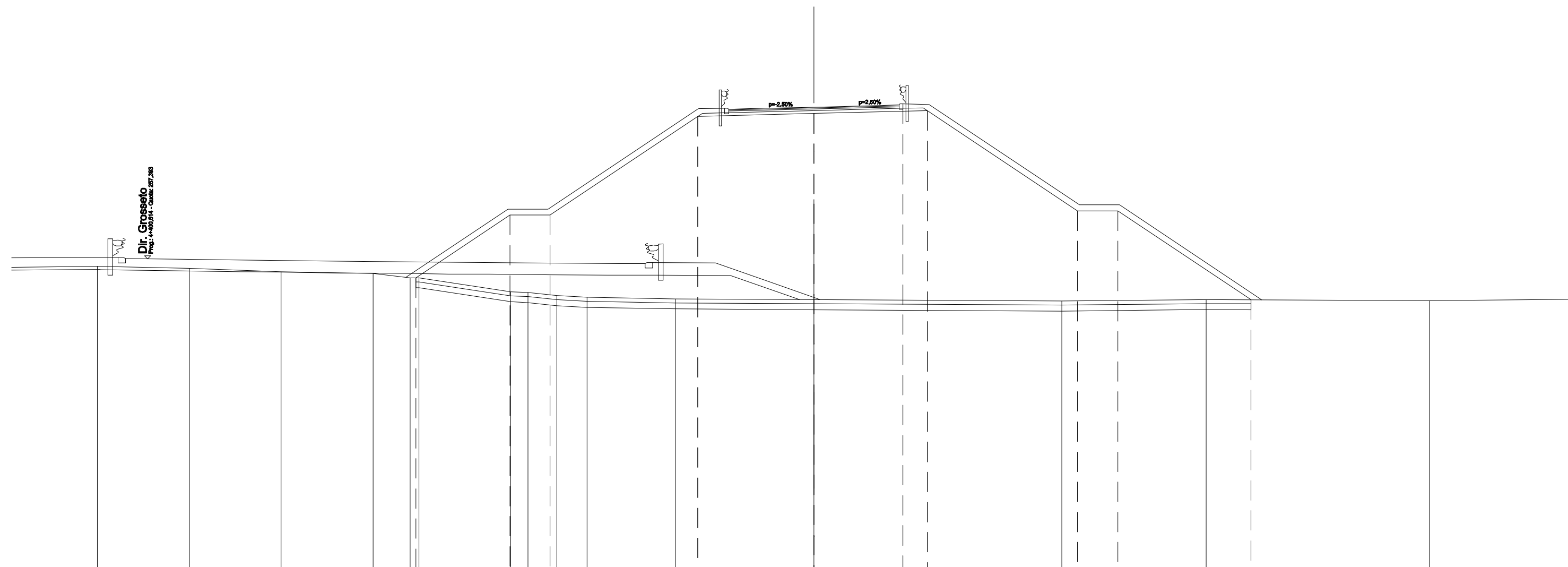
SCALA 1:200

QT.RIF. 240,000

QUOTE TERRENO	257,012	256,945	256,749	256,675	256,533	256,523	256,048	255,792	255,660	255,541	255,382	255,335	255,299	255,358	255,302
DIST.PARZIALI TERRENO	4,590	4,317	4,581	1,468	1,110	3,296	1,284	1,643	0,653	5,221	7,136	13,423	5,874	11,952	
QUOTE PROGETTO												264,759	264,866	264,972	
DIST.PARZIALI PROGETTO												4,250	4,250		
QUOTE USURA												264,879	264,904	264,986	265,067
DIST.PARZIALI USURA												1,000	3,250	3,250	1,000

SCAVI E BONIFICHE	
SCOTICO	41,629 m
BONIFICA	12,489 m ²
RILEVATI	
RILEVATO	267,980 m ²
TERRENO VEGETALE	39,266 m
SOVRASTRUTTURA STRADALE	
STRATO DI USURA	8,500 m
STRATO DI BINDER	8,500 m
STRATO DI BASE	8,500 m
STRATO DI FONDAZIONE	1,684 m ²

SEZIONE N.: 20
 QT. PROGETTO: 264,950
 DIST.PROG.: 238,659
 DIST.PREC.: 0,859
 DIST.SUCC.: 11,341



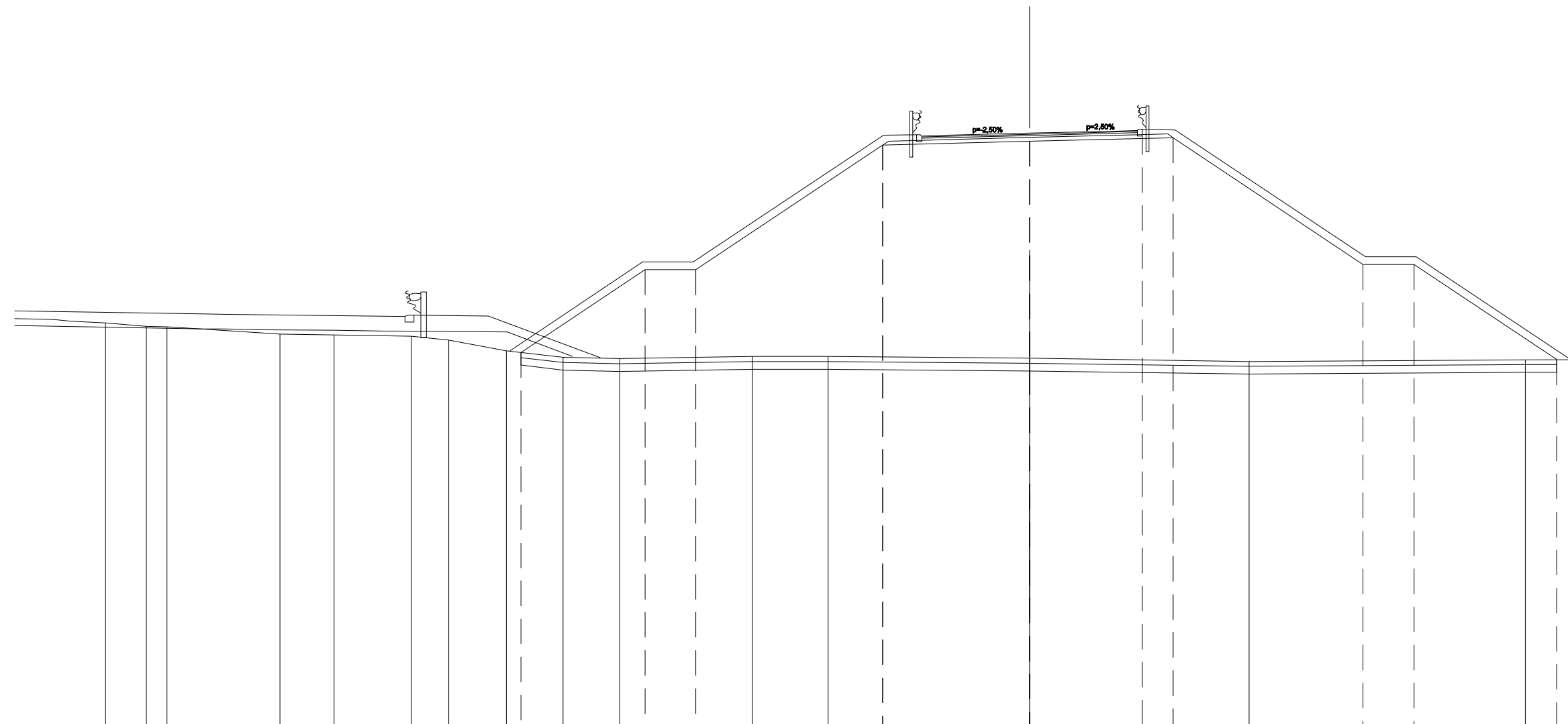
Dir. Grosseto
 Proj. 1+000,614 - Cass. 267,363

SCALA 1:200
 QT.RIF. 242,000

QUOTE TERRENO	257,017	256,922	256,747	256,660	256,449 256,444	255,749	255,710	255,557	255,473	255,395	255,355	255,289	255,363	255,308	
DIST.PARZIALI TERRENO	4,581	4,581	4,581	1,850	4,581	0,860	1,431	1,508	4,410	6,898	12,375	7,187	11,135		
QUOTE PROGETTO					256,446	259,567	259,567		264,485	264,630	265,106 264,772	259,780 259,780	255,352		
DIST.PARZIALI PROGETTO					4,680	2,000	7,373		5,783	4,450	1,222	7,484	2,000	6,639	
QUOTE USURA										264,843 264,868	264,950	265,031 265,056			
DIST.PARZIALI USURA										1,000	3,250	3,250	1,000		

SCAVI E BONIFICHE	
SCOTICO	40,830 m
BONIFICA	12,249 m ²
RILEVATI	
RILEVATO	243,090 m ²
TERRENO VEGETALE	38,251 m
SOVRASTRUTTURA STRADALE	
STRATO DI USURA	8,500 m
STRATO DI BINDER	8,500 m
STRATO DI BASE	8,500 m
STRATO DI FONDAZIONE	1,684 m ²

SEZIONE N.: 21
 QT. PROGETTO: 264,326
 DIST.PROG.: 250,000
 DIST.PREC.: 11,341
 DIST.SUCC.: 26,676



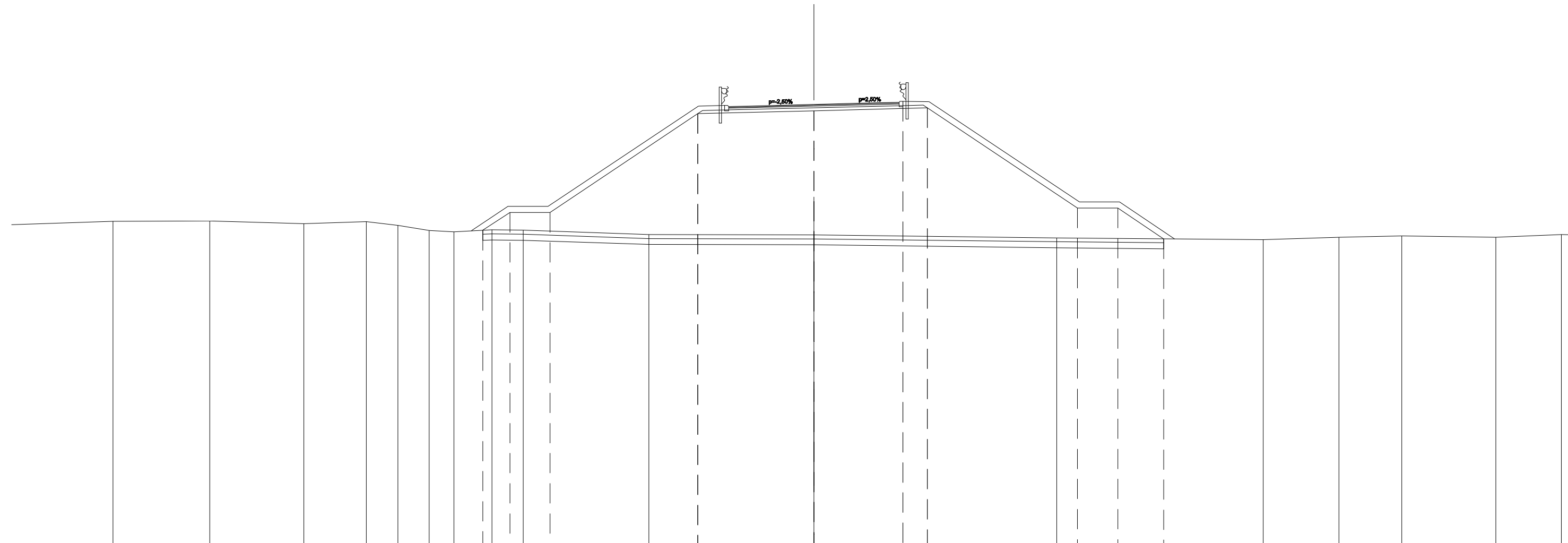
SCALA 1:200

QT.RIF. 241,000

QUOTE TERRENO	256,853	256,716	256,697		256,399	256,381	256,316	256,169	255,750	255,490	255,441		255,521	255,520		255,451		255,331		255,399		255,406	
DIST.PARZIALI TERRENO	1,617	0,800	4,463	2,136	3,049	1,469	2,282	2,227	2,237	5,230	2,985	7,933	8,665	10,892	7,141								
QUOTE PROGETTO							255,683			258,944	258,944		263,861	264,006		264,482	264,148		259,156	259,156		255,400	
DIST.PARZIALI PROGETTO							4,888	2,000	7,373	5,783	4,450	1,222	7,484	2,000	5,632								
QUOTE USURA													264,220	264,245		264,326	264,407	264,432					
DIST.PARZIALI USURA													1,000	3,250	3,250	1,000							

SCAVI E BONIFICHE	
SCOTICO	33,945 m
BONIFICA	10,183 m ²
RILEVATI	
RILEVATO	150,387 m ²
TERRENO VEGETALE	30,133 m
SOVRASTRUTTURA STRADALE	
STRATO DI USURA	8,500 m
STRATO DI BINDER	8,500 m
STRATO DI BASE	8,500 m
STRATO DI FONDAZIONE	1,684 m ²

SEZIONE N.: 22
 QT. PROGETTO: 261,895
 DIST.PROG.: 276,676
 DIST.PREC.: 26,676
 DIST.SUCC.: 23,324



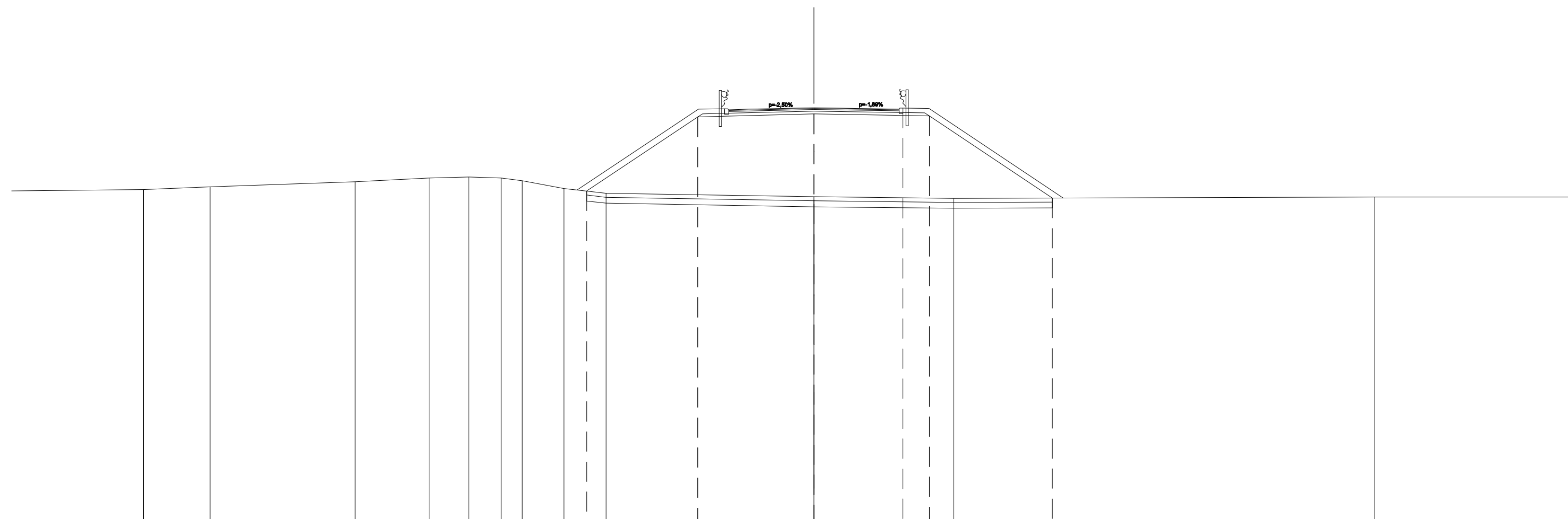
SCALA 1:200

QT.RIF. 240,000

QUOTE TERRENO	256,068	256,092	255,954	256,046	255,871	255,617	255,548	255,641	255,627	255,411	255,391	255,246	255,146	255,272	255,346	255,264	
DIST.PARZIALI TERRENO	4,814	4,693	3,129	1,564	1,564	1,229	1,900	1,564	6,258	8,223	12,114	10,301	3,779	3,129	4,693		
QUOTE PROGETTO								255,619	256,512	256,512	261,430	261,575	262,051	261,716	256,725	256,725	255,194
DIST.PARZIALI PROGETTO								1,339	2,000	7,373	5,783	4,450	1,222	7,484	2,000	2,295	
QUOTE USURA											261,788	261,813	261,895	261,976	262,001		
DIST.PARZIALI USURA											1,000	3,250	3,250	1,000			

SCAVI E BONIFICHE	
SCOTICO	23,229 m
BONIFICA	6,969 m ²
RILEVATI	
RILEVATO	82,069 m ²
TERRENO VEGETALE	17,901 m
SOVRASTRUTTURA STRADALE	
STRATO DI USURA	8,500 m
STRATO DI BINDER	8,500 m
STRATO DI BASE	8,500 m
STRATO DI FONDAZIONE	1,697 m ²

SEZIONE N.: 23
 QT. PROGETTO: 259,562
 DIST.PROG.: 300,000
 DIST.PREC.: 23,324
 DIST.SUCC.: 4,502



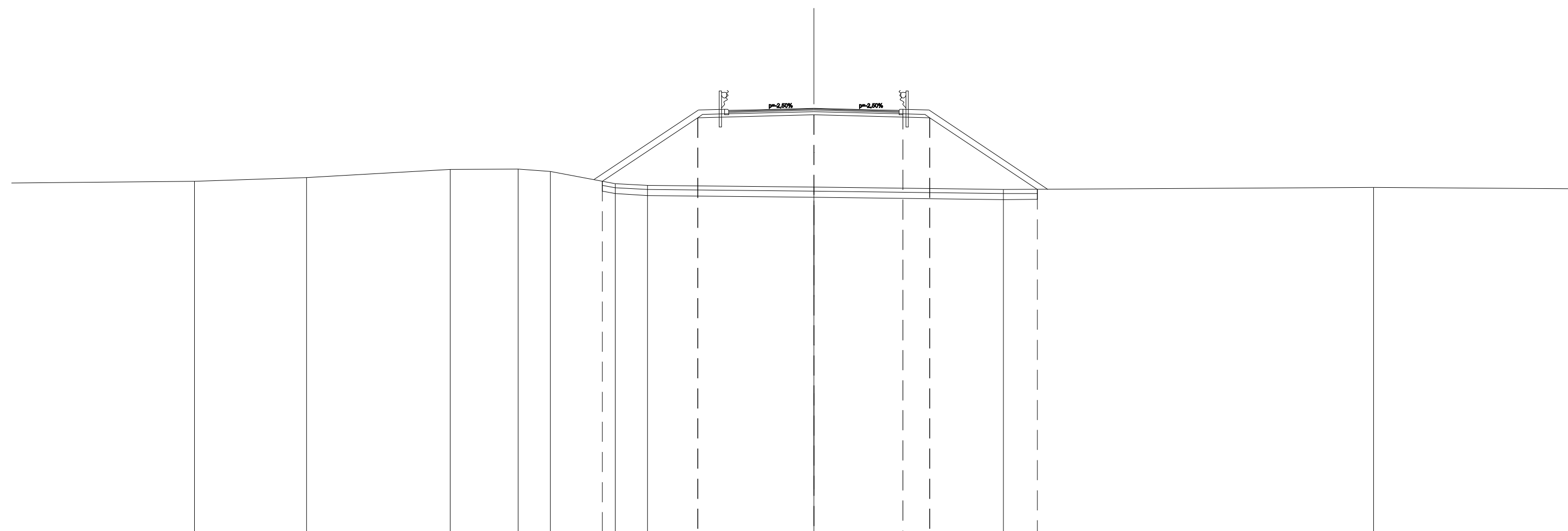
SCALA 1:200

QT.RIF. 239,000

QUOTE TERRENO	255,475	255,607	255,860	256,047	256,094	256,055	255,918	255,525	255,290	255,116	255,035	255,104	
DIST.PARZIALI TERRENO	3,326	7,225	3,688	1,983	1,612	1,062	2,084	2,084	10,363	6,986	20,957		
QUOTE PROGETTO								255,399	259,098	259,242	259,540	259,145	255,051
DIST.PARZIALI PROGETTO								5,545	5,783	4,450	1,313	6,137	
QUOTE USURA									259,456	259,481	259,562	259,507	259,490
DIST.PARZIALI USURA									1,000	3,250	3,250	1,000	

SCAVI E BONIFICHE	
SCOTICO	21,679 m
BONIFICA	6,504 m ²
RILEVATI	
RILEVATO	69,783 m ²
TERRENO VEGETALE	15,987 m
SOVRASTRUTTURA STRADALE	
STRATO DI USURA	8,500 m
STRATO DI BINDER	8,500 m
STRATO DI BASE	8,500 m
STRATO DI FONDAZIONE	1,700 m ²

SEZIONE N.: 24
 QT. PROGETTO: 259,112
 DIST.PROG.: 304,502
 DIST.PREC.: 4,502
 DIST.SUCC.: 20,498



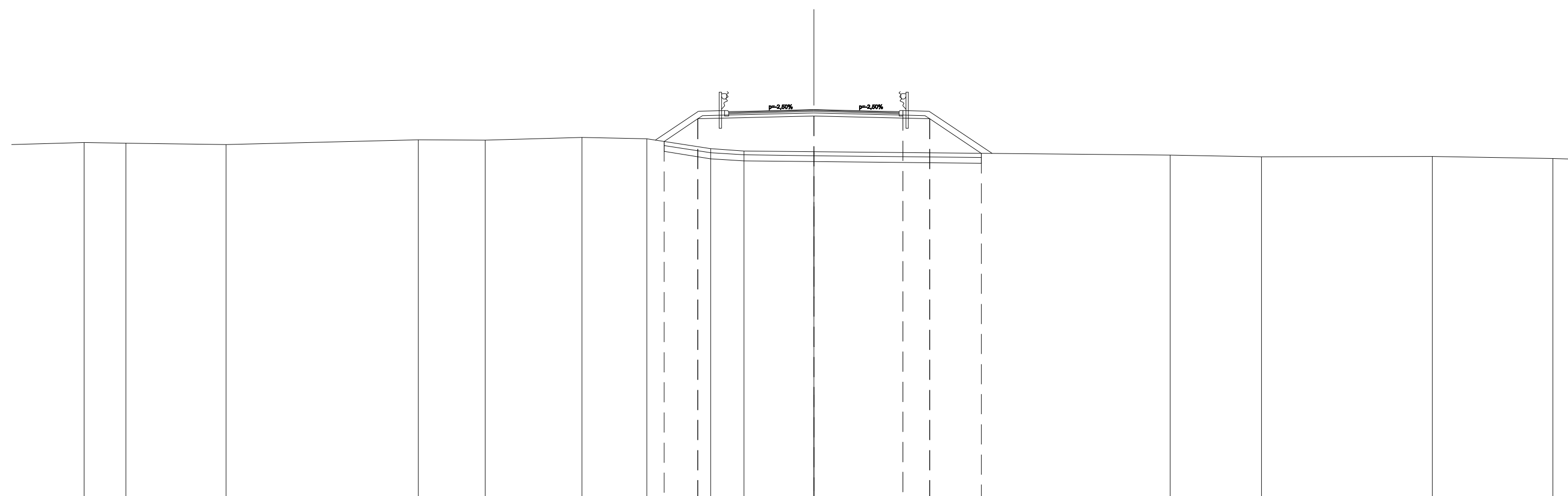
SCALA 1:200

QT.RIF. 238,000

QUOTE TERRENO	255,480	255,663	256,058	256,081	255,965	255,358	255,264	255,179	255,061	255,175
DIST.PARZIALI TERRENO	5,586	7,158	3,391	1,613	3,227	1,613	8,286	9,462	18,444	
QUOTE PROGETTO						255,477	258,647	258,792	259,056	255,071
DIST.PARZIALI PROGETTO						4,753	5,783	4,450	1,333	5,361
QUOTE USURA							259,006	259,112	259,031	259,006
DIST.PARZIALI USURA							1,000	3,250	3,250	1,000

SCAVI E BONIFICHE	
SCOTICO	15,818 m
BONIFICA	4,746 m ²
RILEVATI	
RILEVATO	30,785 m ²
TERRENO VEGETALE	8,977 m
SOVRASTRUTTURA STRADALE	
STRATO DI USURA	8,500 m
STRATO DI BINDER	8,500 m
STRATO DI BASE	8,500 m
STRATO DI FONDAZIONE	1,700 m ²

SEZIONE N.: 25
 QT. PROGETTO: 257,284
 DIST.PROG.: 325,000
 DIST.PREC.: 20,498
 DIST.SUCC.: 19,550



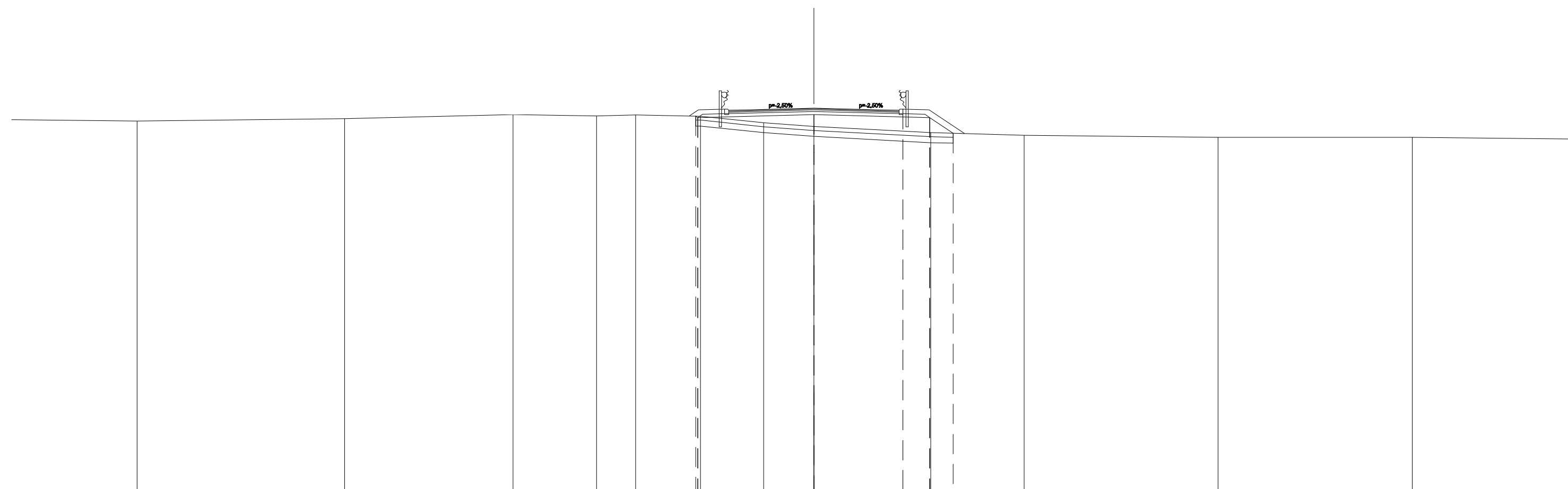
SCALA 1:200

QT.RIF. 238,000

QUOTE TERRENO	255,635	255,601	255,538	255,781	255,759	255,890	255,833	255,330	255,224	255,188	255,010	254,923	254,941
DIST.PARZIALI TERRENO	2,083	5,001	9,580	3,328	4,840	3,227	3,185	1,655	3,482	17,775	4,558	8,506	
QUOTE PROGETTO							255,698	256,820		256,964			
DIST.PARZIALI PROGETTO							1,682	5,783	4,450	1,333	2,571		
QUOTE USURA								257,178	257,203	257,284	257,203	257,178	
DIST.PARZIALI USURA								1,000	3,250	3,250	1,000		

SCAVI E BONIFICHE	
STERRO	0,029 m ²
SCOTICO	12,102 m
BONIFICA	3,854 m ²
RILEVATI	
RILEVATO	12,318 m ²
TERRENO VEGETALE	5,279 m
SOVRASTRUTTURA STRADALE	
STRATO DI USURA	8,500 m
STRATO DI BINDER	8,500 m
STRATO DI BASE	8,500 m
STRATO DI FONDAZIONE	1,700 m ²

SEZIONE N.: 26
 QT. PROGETTO: 256,029
 DIST.PROG.: 344,550
 DIST.PREC.: 19,550
 DIST.SUCC.: 5,450



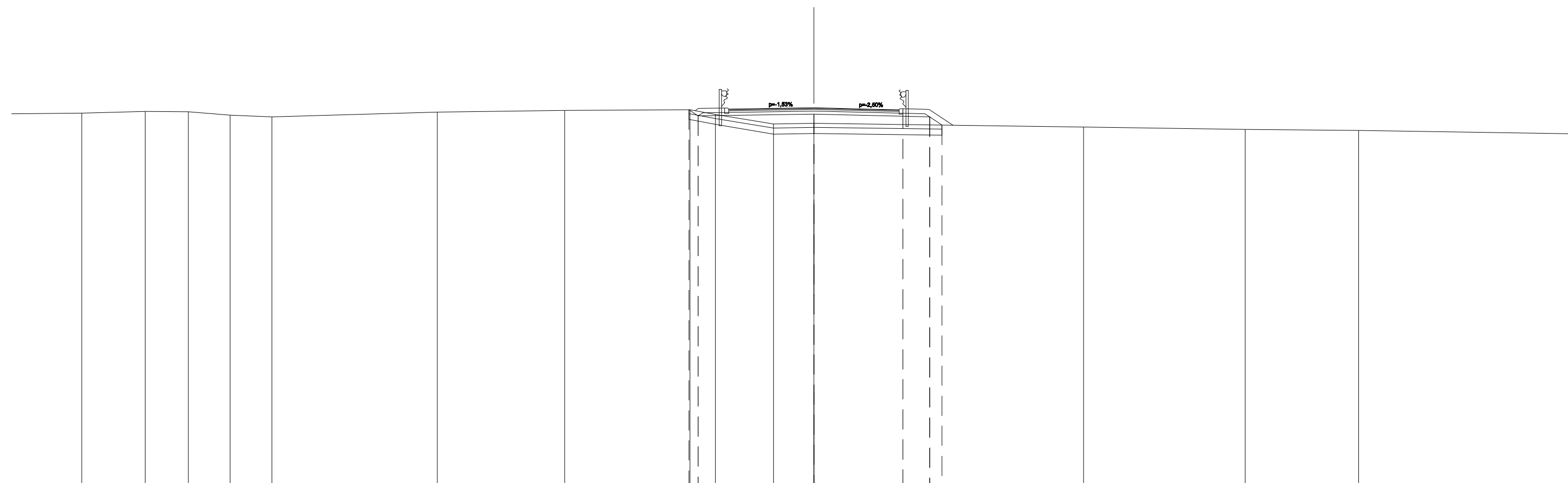
SCALA 1:200

QT.RIF. 237,000

QUOTE TERRENO	255,383	255,502	255,702	255,640	255,684	255,632	255,306	255,119	254,811	254,684	254,583	254,569
DIST.PARZIALI TERRENO	10,337	8,409	4,166	1,946	3,227	3,159	2,494	5,838	4,644	9,681	9,681	
QUOTE PROGETTO						255,636 255,564		255,709		255,972 255,564 254,780		
DIST.PARZIALI PROGETTO							5,783	4,450	1,333 1,175			
QUOTE USURA							255,922 255,947	256,029		255,947 255,922		
DIST.PARZIALI USURA							1,000	3,250	3,250	1,000		

SCAVI E BONIFICHE	
STERRO	0,184 m ²
SCOTICO	10,996 m
BONIFICA	3,781 m ²
RILEVATI	
RILEVATO	10,308 m ²
TERRENO VEGETALE	4,241 m
SOVRASTRUTTURA STRADALE	
STRATO DI USURA	8,500 m
STRATO DI BINDER	8,500 m
STRATO DI BASE	8,500 m
STRATO DI FONDAZIONE	1,697 m ²

SEZIONE N.: 27
 QT. PROGETTO: 255,764
 DIST.PROG.: 350,000
 DIST.PREC.: 5,450
 DIST.SUCC.: 22,774



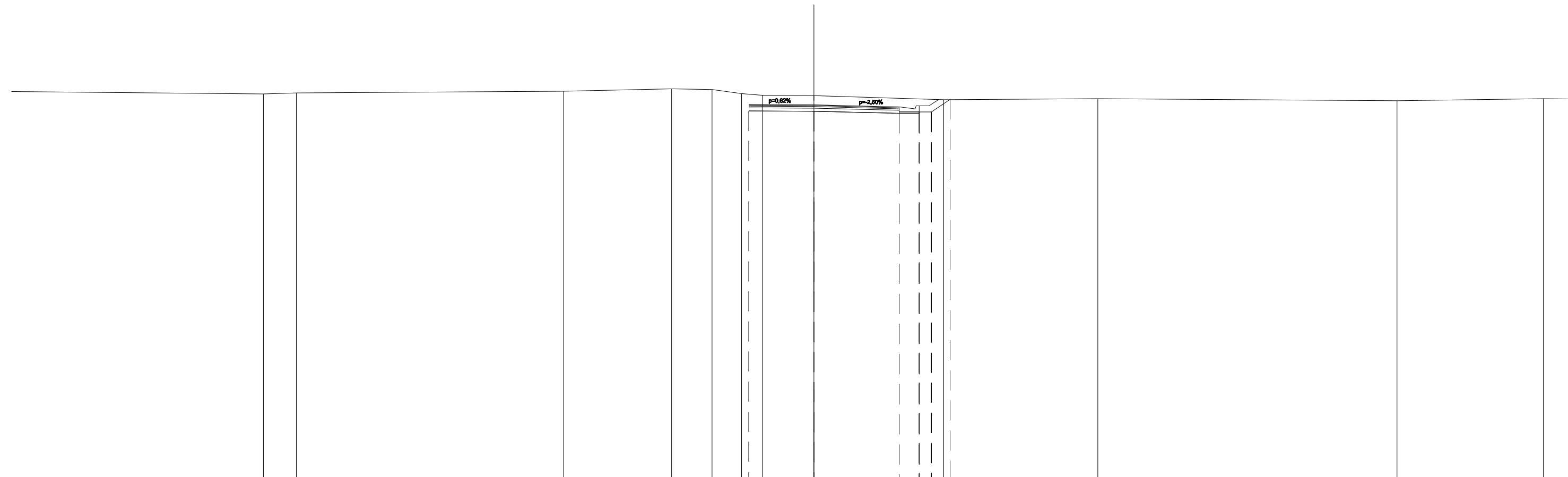
SCALA 1:200

QT.RIF. 237,000

QUOTE TERRENO	255,493	255,577	255,564	255,383	255,299		255,541		255,630		255,660	255,424	254,939	254,978		254,791		254,673		254,628
DIST.PARZIALI TERRENO	3,171	2,152	2,084	2,084	8,236		6,353		6,253		1,265	2,903	2,002	13,456		8,058		5,663		
QUOTE PROGETTO											255,660	255,365		255,444		255,708		255,299		254,889
DIST.PARZIALI PROGETTO												5,760		4,450		1,333		0,615		
QUOTE USURA											255,699	255,714		255,764		255,683		255,658		
DIST.PARZIALI USURA											1,000	3,250		3,250		1,000				

SCAVI E BONIFICHE	
STERRO	7,241 m ²
RILEVATI	
TERRENO VEGETALE	1,089 m
SOVRASTRUTTURA STRADALE	
STRATO DI USURA	7,500 m
STRATO DI BINDER	7,500 m
STRATO DI BASE	7,500 m
STRATO DI FONDAZIONE	1,125 m ²
COMPATTAZIONE PIANO DI POSA	8,500 m

SEZIONE N.: 33
 QT. PROGETTO: 254,589
 DIST.PROG.: 411,154
 DIST.PREC.: 10,584
 DIST.SUCC.: 13,846



SCALA 1:200

QT.RIF. 236,000

QUOTE TERRENO		255,138	255,177		255,274		255,381	255,344	255,152	255,073	255,042		254,853		254,887		254,797		254,902
DIST.PARZIALI TERRENO		1,633		13,324		5,391	2,011	1,480	1,031	2,566		6,477		7,691		14,919		7,288	
QUOTE PROGETTO									254,290		254,269		254,163	254,163	254,233		254,854		
DIST.PARZIALI PROGETTO										3,250		4,250	1,000	0,624	0,931				
QUOTE USURA									254,610		254,589		254,508	254,483					
DIST.PARZIALI USURA										3,250		3,250	1,000						

