

**E78 GROSSETO - FANO**  
Tratto Nodo di Arezzo – Selci – Lama (E45) –  
Palazzo del Pero – Completamento

**PROGETTO DEFINITIVO**

**FI 509**

ANAS - DIREZIONE PROGETTAZIONE E REALIZZAZIONE LAVORI

<p>IL GEOLOGO</p> <p>Dott. Geol. Marco Leonardi Ordine dei geologi della Regione Lazio n. 1541</p>	<p>I PROGETTISTI SPECIALISTI</p> <p> Ing. Ambrogio Signorelli Ordine Ingegneri n. A3511 Provincia di Roma n. A3511 settore a-b-c</p>	<p>PROGETTAZIONE ATI: (Mandataria)</p> <p><b>GPI INGEGNERIA</b> GESTIONE PROGETTI INGEGNERIA srl</p>
<p>COORDINATORE PER LA SICUREZZA IN FASE DI PROGETTAZIONE</p> <p>Arch. Santo Salvatore Vermiglio Ordine Architetti Provincia di Reggio Calabria n. 1270</p>	<p>Ing. Moreno Panfilì Ordine Ingegneri Provincia di Perugia n. A2657</p> <p>Ing. Matteo Bordugo Ordine Ingegneri Provincia di Pordenone al n. 790A</p>	<p>(Mandante)</p> <p>(Mandante)</p> <p></p> <p></p>
<p>VISTO: IL RESP. DEL PROCEDIMENTO</p> <p>Ing. Francesco Pisani</p>	<p>Ing. Giuseppe Resta Ordine Ingegneri Provincia di Roma n. 20629</p>	<p>IL PROGETTISTA RESPONSABILE DELL'INTEGRAZIONE DELLE PRESTAZIONI SPECIALISTICHE. (DPR207/10 ART 15 COMMA 12):</p> <p> Dott. Ing. GIORGIO GUIDUCCI ORDINE INGEGNERI ROMA N° 14035</p>

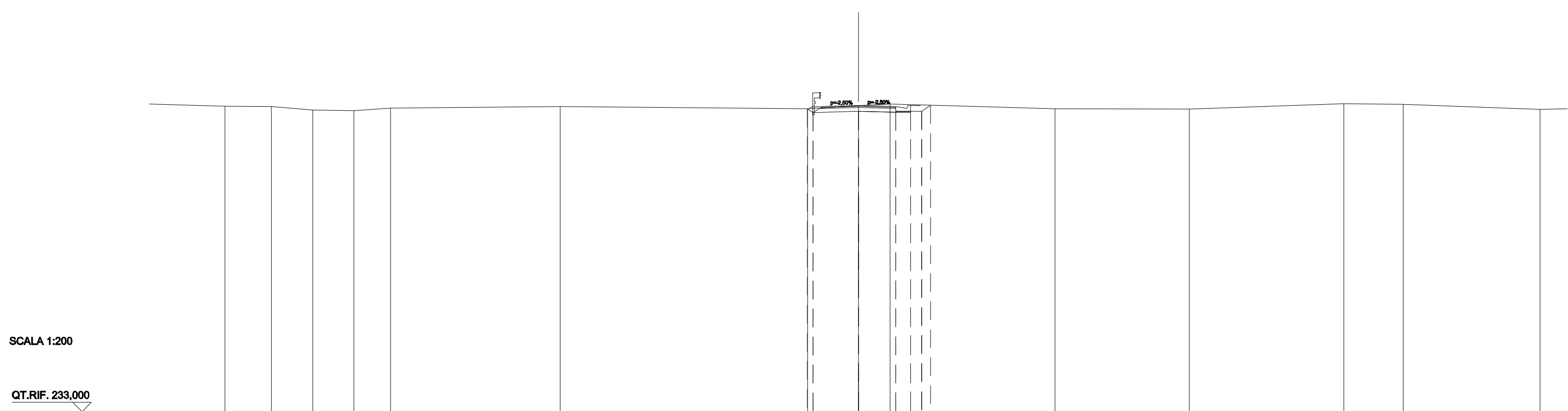
**PROGETTO DELL'INFRASTRUTTURA**  
Viabilità secondarie e locali –VS11  
Deviazione strada locale "Sec\_21"  
Sezioni trasversali

CODICE PROGETTO		NOME FILE		REVISIONE	SCALA
PROGETTO                      LIV.PROG   ANNO <b>DPAN259   D   21</b>		S00PS15TRASZ01_A		A	1:200
CODICE ELAB.		S00PS15TRASZ01			
D					
C					
B					
A	Emissione	Maggio '22	Alfieri	Signorelli	Guiducci
REV.	DESCRIZIONE	DATA	REDATTO	VERIFICATO	APPROVATO

Sezioni\_Sec\_21

SCAVI E BONIFICHE	
STERRO	2,035 m <sup>2</sup>
RILEVATI	
TERRENO VEGETALE	1,239 m
SOVRASTRUTTURA STRADALE	
STRATO DI USURA	4,000 m
STRATO DI BINDER	4,000 m
STRATO DI FONDAZIONE	0,853 m <sup>2</sup>
COMPATTAZIONE PIANO DI POSA	2,800 m

SEZIONE N.: 1  
 QT. PROGETTO: 249,388  
 DIST.PROG.: 0,000  
 DIST.SUCC.: 25,000



SCALA 1:200

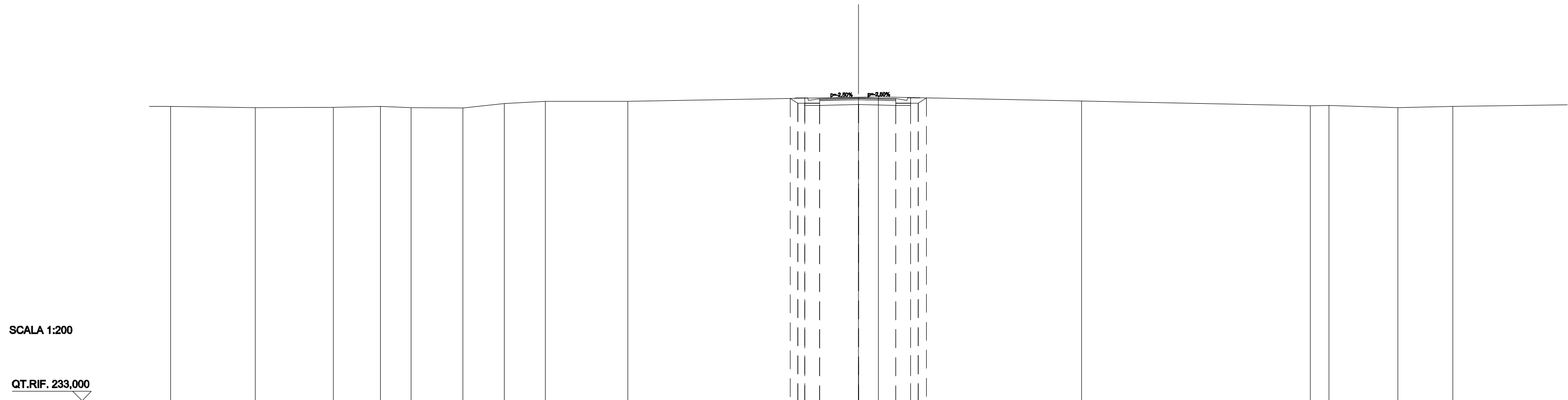
QT.RIF. 233,000

QUOTE TERRENO	249,347	249,334	249,155	249,125	249,260		249,337	249,222	249,388	249,467	249,224	249,204	249,497	249,453	249,185
DIST.PARZIALI TERRENO	2,487	2,210	2,211	1,963	9,088	13,262	2,719	1,702	8,841	7,196	8,276	3,179	7,337		
QUOTE PROGETTO							249,222	249,015	249,088	249,028	249,028	249,088	249,407		
DIST.PARZIALI PROGETTO							2,424	2,000	0,800	0,591					
QUOTE USURA							249,338	249,351	249,388	249,351	249,338				
DIST.PARZIALI USURA							0,500	1,500	1,500	0,500					



SCAVI E BONIFICHE	
STERRO	2,659 m <sup>2</sup>
RILEVATI	
TERRENO VEGETALE	1,062 m
SOVRASTRUTTURA STRADALE	
STRATO DI USURA	4,070 m
STRATO DI BINDER	4,070 m
STRATO DI FONDAZIONE	1,018 m <sup>2</sup>

SEZIONE N.: 3  
 QT. PROGETTO: 249,228  
 DIST.PROG.: 50,000  
 DIST.PREC.: 25,000  
 DIST.SUCC.: 11,326



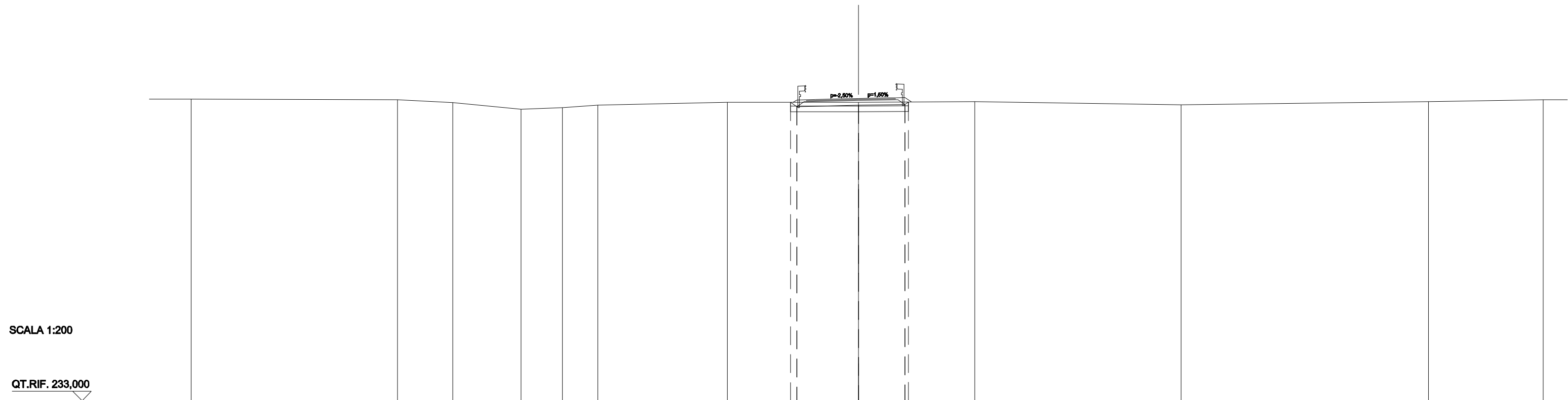
SCALA 1:200

QT.RIF. 233,000

QUOTE TERRENO		248,697		248,713		248,765		248,700		248,679		248,920		249,038		249,037		249,258		249,267		249,054		248,798		248,819		248,694		248,770
DIST.PARZIALI TERRENO		4,174		2,529		1,645		2,775		2,210		2,210		4,421		12,350		1,078		10,885		12,251		1,010		3,688		2,943		
QUOTE PROGETTO																		249,193		248,816		248,816		248,868		248,818		248,818		249,217
DIST.PARZIALI PROGETTO																		0,800		2,070		2,000		0,800						
QUOTE USURA																				249,176		249,189		249,228		249,190		249,178		
DIST.PARZIALI USURA																				0,500		1,570		1,500		0,500				

<b>SCAVI E BONIFICHE</b>	
STERRO	1,007 m <sup>2</sup>
BONIFICA	1,878 m <sup>2</sup>
<b>RILEVATI</b>	
RILEVATO	2,154 m <sup>2</sup>
TERRENO VEGETALE	1,660 m
<b>SOVRASTRUTTURA STRADALE</b>	
STRATO DI USURA	4,795 m
STRATO DI BINDER	4,795 m
STRATO DI FONDAZIONE	1,354 m <sup>2</sup>

SEZIONE N.: 4  
 QT. PROGETTO: 249,192  
 DIST.PROG.: 61,326  
 DIST.PREC.: 11,326  
 DIST.SUCC.: 9,685



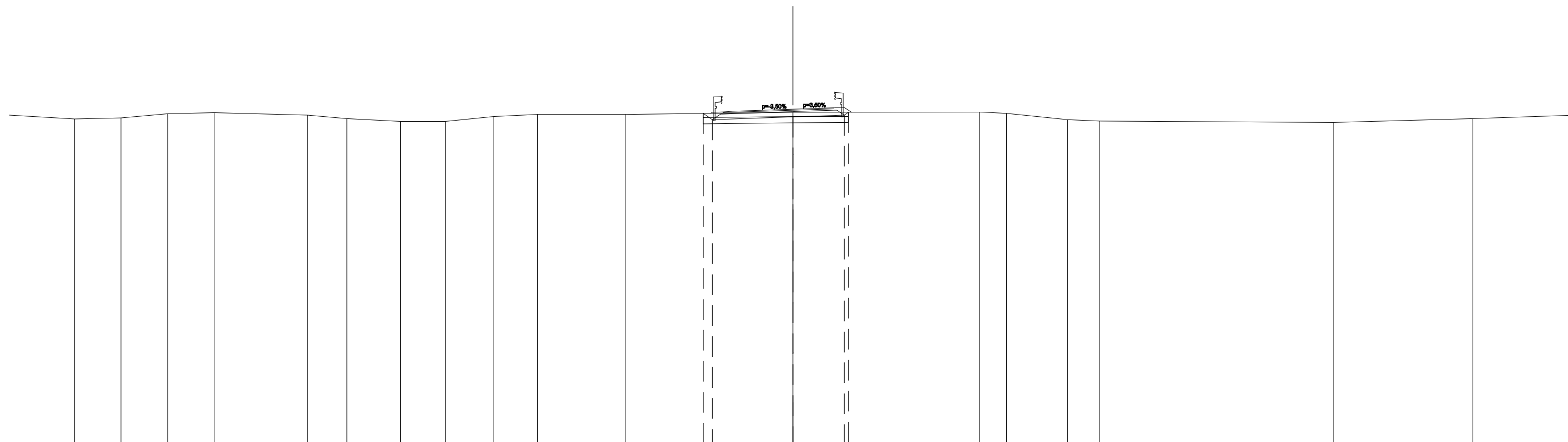
SCALA 1:200

QT.RIF. 233,000

QUOTE TERRENO	249,160			249,126	248,970	248,607	248,688	248,837		248,962	248,980	248,749	248,832	248,869	248,991	249,009		248,848		249,012
DIST.PARZIALI TERRENO		11,051		2,972	3,659	2,210	1,908		6,933		7,021		6,241		11,051			13,262		
QUOTE PROGETTO											248,980	248,749	248,832	248,869	248,991					
DIST.PARZIALI PROGETTO												3,294	2,499							
QUOTE USURA											249,122	249,134	249,192	249,214	249,222					
DIST.PARZIALI USURA											0,500	2,295	1,500	0,500						

<b>SCAVI E BONIFICHE</b>	
STERRO	1,508 m <sup>2</sup>
BONIFICA	1,880 m <sup>2</sup>
<b>RILEVATI</b>	
RILEVATO	2,011 m <sup>2</sup>
TERRENO VEGETALE	1,523 m
<b>SOVRASTRUTTURA STRADALE</b>	
STRATO DI USURA	5,400 m
STRATO DI BINDER	5,400 m
STRATO DI FONDAZIONE	1,506 m <sup>2</sup>

SEZIONE N.: 5  
 QT. PROGETTO: 249,161  
 DIST.PROG.: 71,011  
 DIST.PREC.: 9,685  
 DIST.SUCC.: 3,989



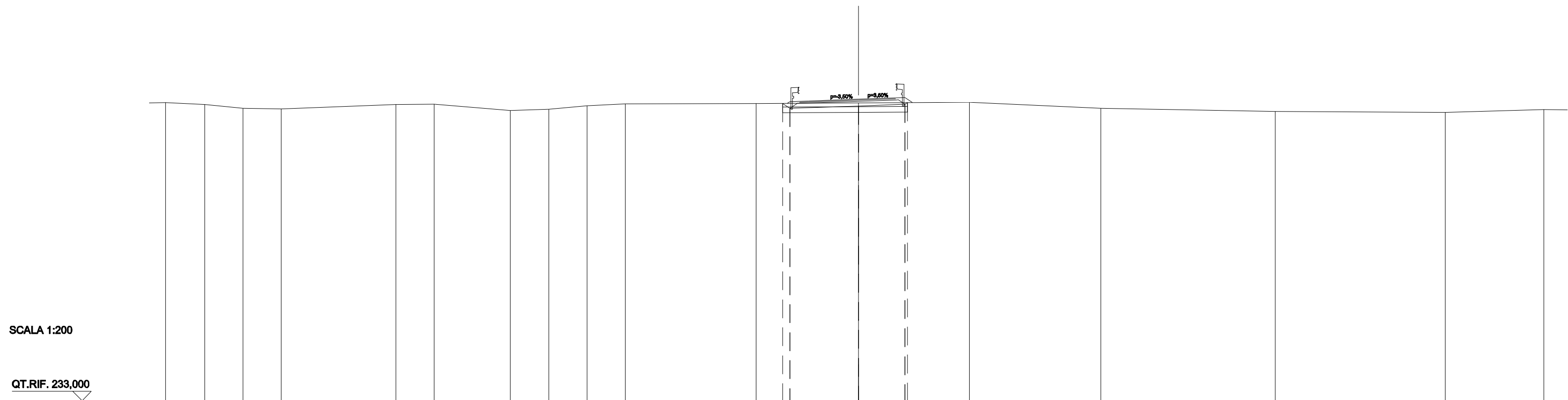
SCALA 1:200

QT.RIF. 233,000

QUOTE TERRENO	248,700	248,747	248,955	249,000	248,880	248,718	248,576	248,570	248,810	248,909	248,915	249,013	249,030	248,959	248,665	248,589	248,527	248,720
DIST.PARZIALI TERRENO	2,261	2,261	2,261	4,522	1,902	2,620	2,165	2,357	2,111	4,287	8,098	9,048	1,328	2,958	1,564	11,317	6,772	
QUOTE PROGETTO												248,960	248,801	248,888	249,018			
DIST.PARZIALI PROGETTO												3,899	2,499					
QUOTE USURA												249,042	249,161	249,213	249,231			
DIST.PARZIALI USURA												0,500	2,900	1,500	0,500			

SCAVI E BONIFICHE	
STERRO	1,118 m <sup>2</sup>
BONIFICA	1,933 m <sup>2</sup>
RILEVATI	
RILEVATO	2,222 m <sup>2</sup>
TERRENO VEGETALE	1,663 m
SOVRASTRUTTURA STRADALE	
STRATO DI USURA	5,160 m
STRATO DI BINDER	5,160 m
STRATO DI FONDAZIONE	1,446 m <sup>2</sup>

SEZIONE N.: 6  
 QT. PROGETTO: 249,148  
 DIST.PROG.: 75,000  
 DIST.PREC.: 3,989  
 DIST.SUCC.: 5,696



SCALA 1:200

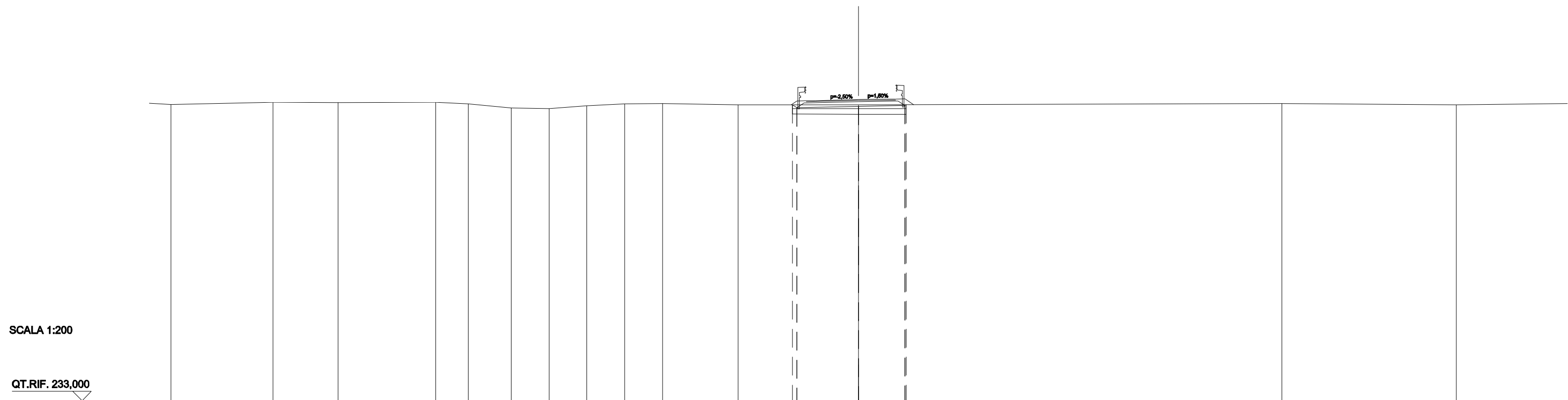
QT.RIF. 233,000

QUOTE TERRENO	248,857	248,669	248,635		248,872	248,873		248,541	248,603	248,804	248,904		248,916		248,941		248,988		248,661		248,495		248,440
DIST.PARZIALI TERRENO	2,049	2,049	6,147		2,049	4,081		2,066	2,049	2,049		7,023		5,472		5,948		7,043		9,350		9,112	
QUOTE PROGETTO													248,923	248,660		248,788				248,875	248,961		
DIST.PARZIALI PROGETTO														3,659		2,499							
QUOTE USURA													249,037	249,055		249,148				249,200	249,218		
DIST.PARZIALI USURA													0,500	2,660		1,500				0,500			



<b>SCAVI E BONIFICHE</b>	
STERRO	0,537 m <sup>2</sup>
BONIFICA	1,828 m <sup>2</sup>
<b>RILEVATI</b>	
RILEVATO	2,510 m <sup>2</sup>
TERRENO VEGETALE	1,933 m
<b>SOVRASTRUTTURA STRADALE</b>	
STRATO DI USURA	4,795 m
STRATO DI BINDER	4,795 m
STRATO DI FONDAZIONE	1,354 m <sup>2</sup>

SEZIONE N.: 7  
 QT. PROGETTO: 249,130  
 DIST.PROG.: 80,696  
 DIST.PREC.: 5,696  
 DIST.SUCC.: 19,304



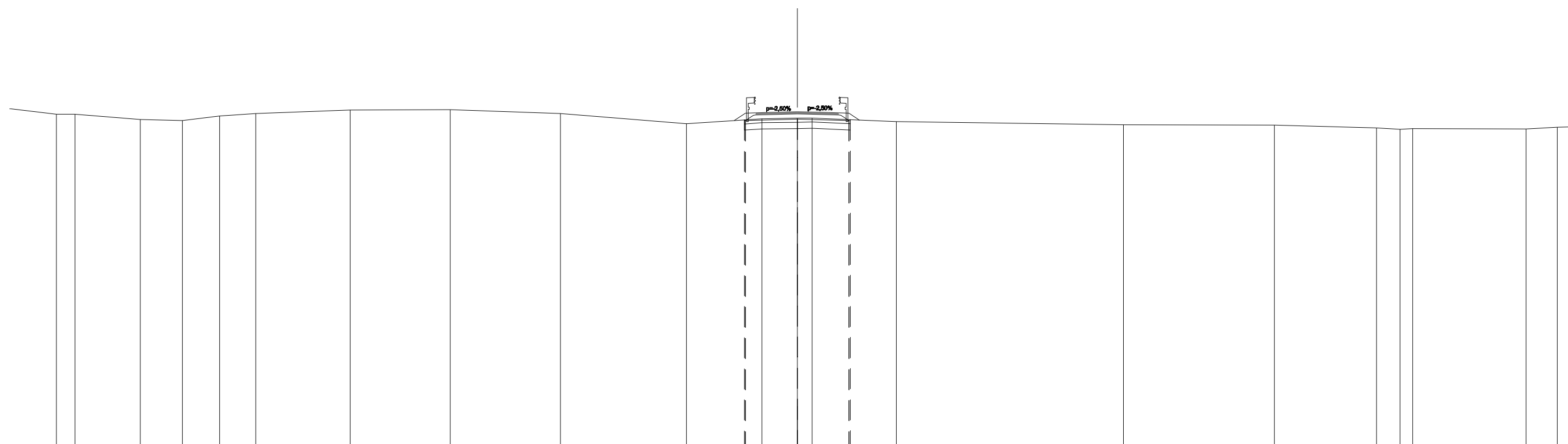
SCALA 1:200

QT.RIF. 233,000

QUOTE TERRENO		248,986	248,966		248,985	248,906	248,686	248,652	248,798	248,892	248,915	248,855		248,840		248,907		248,851
DIST.PARZIALI TERRENO		3,488	5,231	1,745	2,307	2,026	2,026	2,026	2,026	4,052		6,445		22,694		9,354		
QUOTE PROGETTO													248,848	248,770	248,807			
DIST.PARZIALI PROGETTO													3,294	2,499				
QUOTE USURA													249,060	249,130	249,152			
DIST.PARZIALI USURA													0,500	2,295	1,500	0,500		

SCAVI E BONIFICHE	
STERRO	0,305 m <sup>2</sup>
BONIFICA	1,533 m <sup>2</sup>
RILEVATI	
RILEVATO	2,251 m <sup>2</sup>
TERRENO VEGETALE	2,256 m
SOVRASTRUTTURA STRADALE	
STRATO DI USURA	4,000 m
STRATO DI BINDER	4,000 m
STRATO DI FONDAZIONE	1,152 m <sup>2</sup>

SEZIONE N.: 8  
 QT. PROGETTO: 249,068  
 DIST.PROG.: 100,000  
 DIST.PREC.: 19,304  
 DIST.SUCC.: 25,000



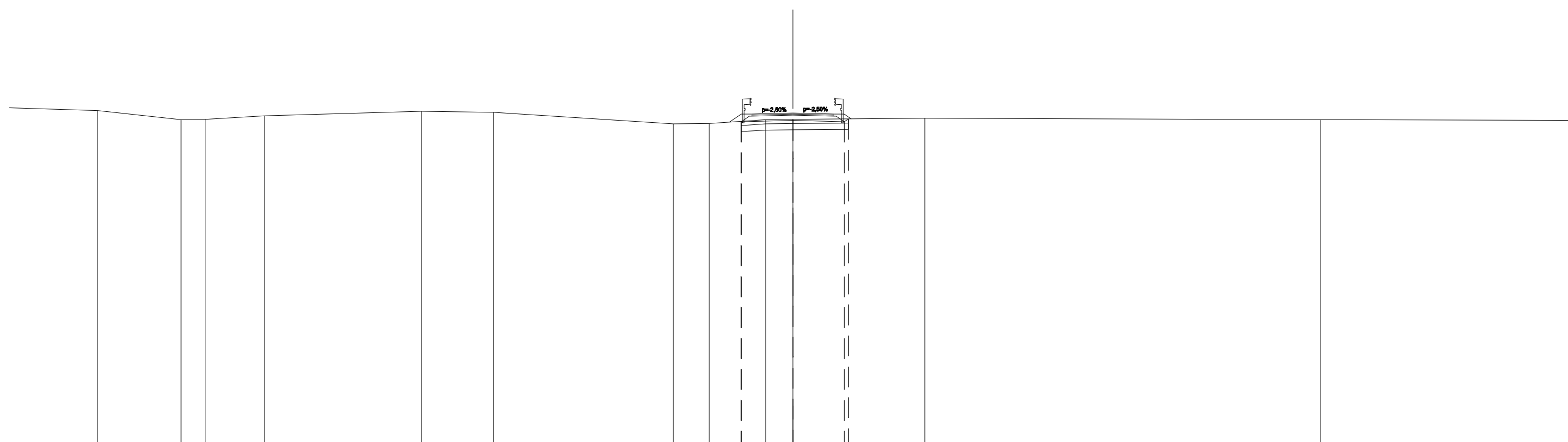
SCALA 1:200

QT.RIF. 233,000

QUOTE TERRENO	248,951	248,957	248,700	248,646	248,862	248,985	249,150	249,169	248,978	248,491	248,735	248,758	248,770	248,589	248,443	248,417	248,295	248,224	248,261	248,232
DIST.PARZIALI TERRENO	0,900	3,152	2,026	1,799	1,744	4,561	4,823	5,307	6,078	3,648	1,703	0,727	4,052	10,959	7,275	4,934	1,144	0,600	5,478	
QUOTE PROGETTO											248,679	248,645	248,708	248,645						
DIST.PARZIALI PROGETTO											2,499	2,499								
QUOTE USURA											249,018	249,030	249,068	249,030						
DIST.PARZIALI USURA											0,500	1,500	1,500	0,500						

<b>SCAVI E BONIFICHE</b>	
STERRO	0,348 m <sup>2</sup>
BONIFICA	1,563 m <sup>2</sup>
<b>RILEVATI</b>	
RILEVATO	2,257 m <sup>2</sup>
TERRENO VEGETALE	2,111 m
<b>SOVRASTRUTTURA STRADALE</b>	
STRATO DI USURA	4,000 m
STRATO DI BINDER	4,000 m
STRATO DI FONDAZIONE	1,152 m <sup>2</sup>

SEZIONE N.: 9  
 QT. PROGETTO: 248,988  
 DIST.PROG.: 125,000  
 DIST.PREC.: 25,000  
 DIST.SUCC.: 25,000



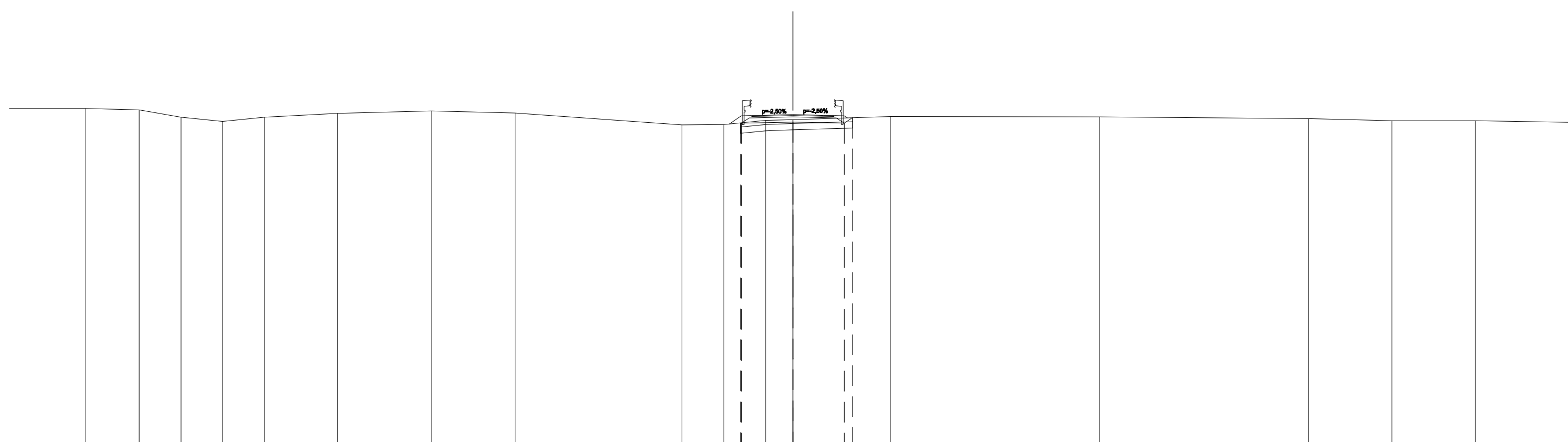
SCALA 1:200

QT.RIF. 233,000

QUOTE TERRENO	249,102	248,664	248,676	248,849	249,068	249,016	248,452	248,470	248,661	248,672	248,726	248,660
DIST.PARZIALI TERRENO	4,052	1,208	2,844	7,620	3,488	8,720	1,744	2,739	1,310	6,415	19,185	
QUOTE PROGETTO									248,577	248,628	248,565	
DIST.PARZIALI PROGETTO									2,499	2,499		
QUOTE USURA									248,938	248,950	248,988	248,950
DIST.PARZIALI USURA									0,500	1,500	1,500	0,500

<b>SCAVI E BONIFICHE</b>	
STERRO	0,748 m <sup>2</sup>
BONIFICA	1,596 m <sup>2</sup>
<b>RILEVATI</b>	
RILEVATO	1,967 m <sup>2</sup>
TERRENO VEGETALE	1,890 m
<b>SOVRASTRUTTURA STRADALE</b>	
STRATO DI USURA	4,000 m
STRATO DI BINDER	4,000 m
STRATO DI FONDAZIONE	1,152 m <sup>2</sup>

SEZIONE N.: 10  
 QT. PROGETTO: 248,908  
 DIST.PROG.: 150,000  
 DIST.PREC.: 25,000  
 DIST.SUCC.: 25,000



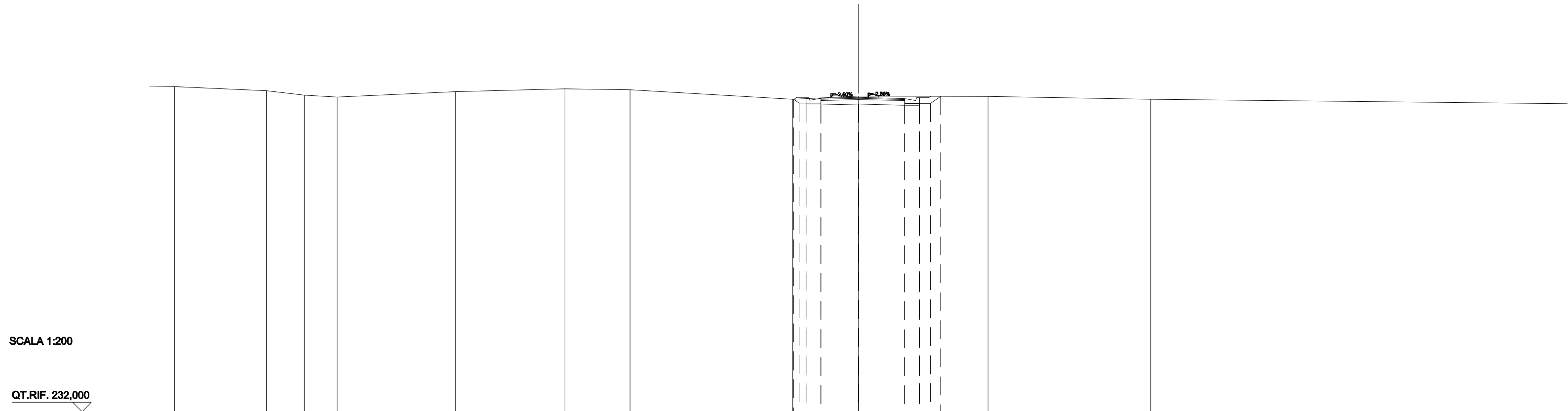
SCALA 1:200

QT.RIF. 233,000

QUOTE TERRENO	249,203	249,136	248,785	248,583	248,772	248,961	249,088	248,990	248,402	248,425	248,620	248,668	248,811	248,801	248,710	248,617	248,612
DIST.PARZIALI TERRENO	2,590	2,026	2,026	2,026	3,541	4,563	4,052	8,104	2,026	2,026	1,321	4,757	10,130	10,130	4,052	4,052	
QUOTE PROGETTO										248,504	248,485	248,548	248,485	248,755			
DIST.PARZIALI PROGETTO										2,499	2,499						
QUOTE USURA										248,858	248,870	248,908	248,870	248,858			
DIST.PARZIALI USURA										0,500	1,500	1,500	0,500				

SCAVI E BONIFICHE	
STERRO	3,022 m <sup>2</sup>
RILEVATI	
TERRENO VEGETALE	1,311 m
SOVRASTRUTTURA STRADALE	
STRATO DI USURA	4,472 m
STRATO DI BINDER	4,472 m
STRATO DI FONDAZIONE	1,118 m <sup>2</sup>

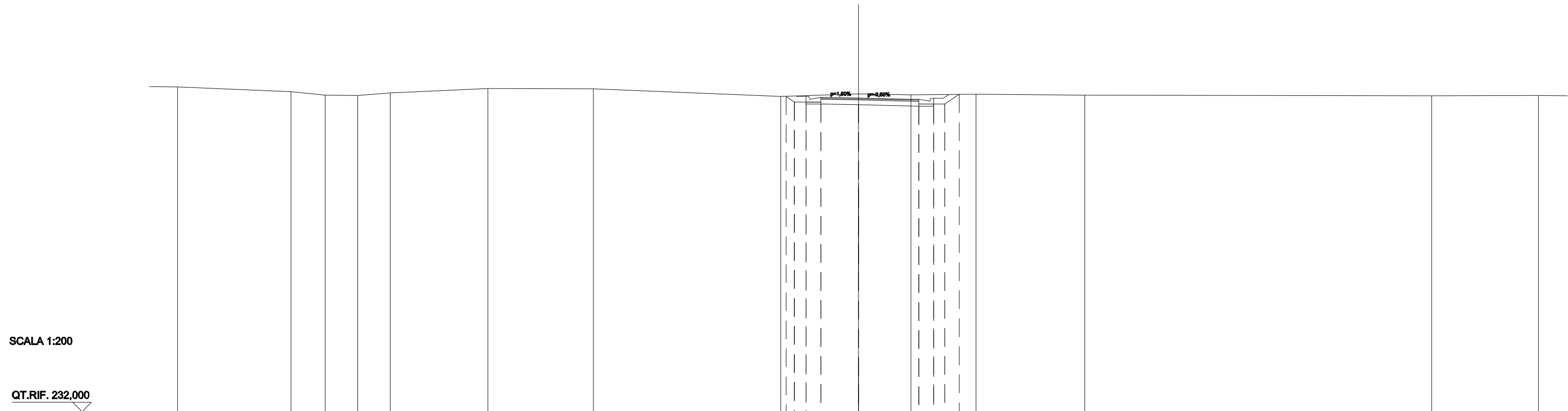
SEZIONE N.: 11  
 QT. PROGETTO: 248,827  
 DIST.PROG.: 175,000  
 DIST.PREC.: 25,000  
 DIST.SUCC.: 8,143



QUOTE TERRENO	249,187	248,949	248,838	249,138	249,286	249,228	248,722	248,889	248,883	248,725				
DIST.PARZIALI TERRENO	2,026	1,769	6,335	5,874	3,488	8,720	3,509	6,955	8,720					
QUOTE PROGETTO							248,724	248,417	248,417	248,467	248,406	248,516	248,516	248,885
DIST.PARZIALI PROGETTO							0,800	2,000	2,472	0,800	0,591	0,554		
QUOTE USURA							248,777	248,790	248,827	248,778	248,766			
DIST.PARZIALI USURA							0,500	1,500	1,972	0,500				

SCAVI E BONIFICHE	
STERRO	4,559 m <sup>2</sup>
RILEVATI	
TERRENO VEGETALE	1,427 m
SOVRASTRUTTURA STRADALE	
STRATO DI USURA	5,235 m
STRATO DI BINDER	5,235 m
STRATO DI FONDAZIONE	1,309 m <sup>2</sup>

SEZIONE N.: 12  
 QT. PROGETTO: 248,801  
 DIST.PROG.: 183,143  
 DIST.PREC.: 8,143  
 DIST.SUCC.: 13,990



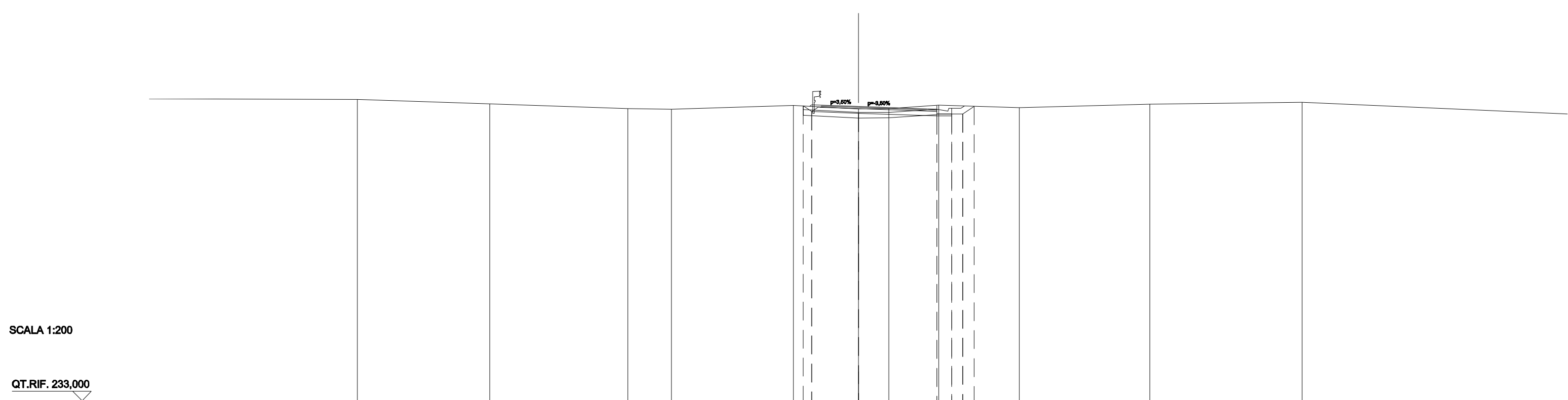
SCALA 1:200

QT.RIF. 232,000

QUOTE TERRENO	249,380		249,140	248,955	248,937	249,061		249,295		249,281		248,874	249,009	248,962	249,006		248,953		248,907		248,927	
DIST.PARZIALI TERRENO		6,078	1,834	1,744	1,744		5,232		5,653		10,043		4,154	2,822	3,488		5,830		18,587		5,724	
QUOTE PROGETTO												248,883	248,581	248,471	248,441		248,360	248,360	248,470	248,995		
DIST.PARZIALI PROGETTO												0,624	0,800	2,000	3,235		0,800	0,591	0,786			
QUOTE USURA												248,831	248,824	248,801		248,733	248,720					
DIST.PARZIALI USURA												0,500	1,500	2,735		0,500						

<b>SCAVI E BONIFICHE</b>	
STERRO	3,126 m <sup>2</sup>
BONIFICA	1,284 m <sup>2</sup>
<b>RILEVATI</b>	
RILEVATO	1,317 m <sup>2</sup>
TERRENO VEGETALE	1,349 m
<b>SOVRASTRUTTURA STRADALE</b>	
STRATO DI USURA	6,200 m
STRATO DI BINDER	6,200 m
STRATO DI FONDAZIONE	1,630 m <sup>2</sup>

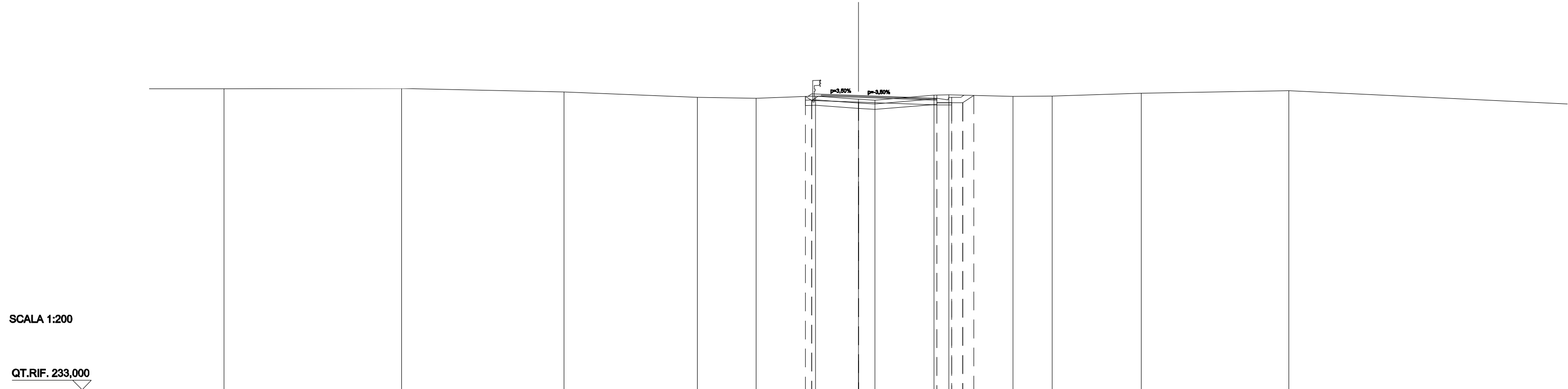
SEZIONE N.: 13  
 QT. PROGETTO: 248,756  
 DIST.PROG.: 197,134  
 DIST.PREC.: 13,990  
 DIST.SUCC.: 2,866



QUOTE TERRENO	249,131	248,892	248,638	248,608	248,821	248,635	248,647	248,822	248,700	248,879	248,984
DIST.PARZIALI TERRENO	7,098	7,406	2,331	6,533	3,486	1,634	2,669	4,323	6,992	8,158	
QUOTE PROGETTO					248,793	248,484	248,396	248,249	248,249	248,359	248,769
DIST.PARZIALI PROGETTO					2,499	4,200	0,800	0,591	0,614		
QUOTE USURA					248,826	248,809	248,756	248,627	248,609		
DIST.PARZIALI USURA					0,500	1,500	3,700	0,500			

<b>SCAVI E BONIFICHE</b>	
STERRO	2,587 m <sup>2</sup>
BONIFICA	1,616 m <sup>2</sup>
<b>RILEVATI</b>	
RILEVATO	1,727 m <sup>2</sup>
TERRENO VEGETALE	1,441 m
<b>SOVRASTRUTTURA STRADALE</b>	
STRATO DI USURA	6,200 m
STRATO DI BINDER	6,200 m
STRATO DI FONDAZIONE	1,630 m <sup>2</sup>

SEZIONE N.: 14  
 QT. PROGETTO: 248,747  
 DIST.PROG.: 200,000  
 DIST.PREC.: 2,866  
 DIST.SUCC.: 11,124



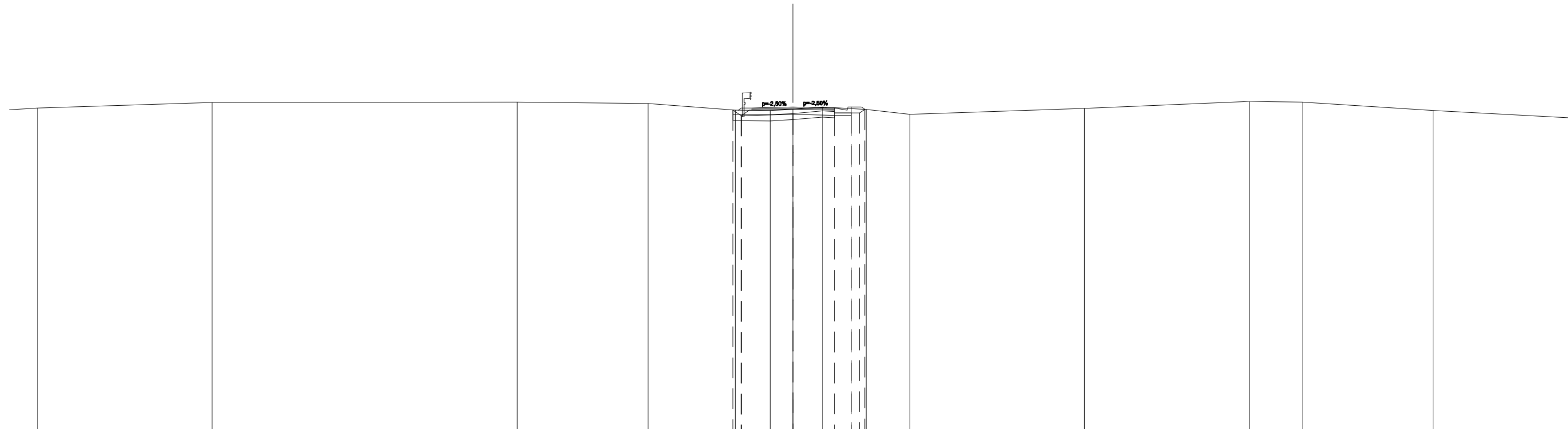
QUOTE TERRENO	249,095	249,111	248,939	248,643	248,600	248,715	248,547	248,495	248,756	248,780	248,699	248,705	248,863	248,993
DIST.PARZIALI TERRENO		9,512	8,708	7,144	3,145	3,196	2,290	0,881	3,171	0,794	3,450	2,098	4,763	7,919
QUOTE PROGETTO						248,696	248,475	248,387	248,240	248,350	248,350	248,748		
DIST.PARZIALI PROGETTO							2,499		4,200	0,800	0,591	0,597		
QUOTE USURA						248,817	248,800	248,747	248,618	248,600				
DIST.PARZIALI USURA						0,500	1,500	3,700	0,500					





<b>SCAVI E BONIFICHE</b>	
STERRO	1,686 m <sup>2</sup>
BONIFICA	1,135 m <sup>2</sup>
<b>RILEVATI</b>	
RILEVATO	1,167 m <sup>2</sup>
TERRENO VEGETALE	1,414 m
<b>SOVRASTRUTTURA STRADALE</b>	
STRATO DI USURA	4,028 m
STRATO DI BINDER	4,028 m
STRATO DI FONDAZIONE	1,083 m <sup>2</sup>

SEZIONE N.: 16  
 QT. PROGETTO: 248,667  
 DIST.PROG.: 225,000  
 DIST.PREC.: 13,876  
 DIST.SUCC.: 9,063



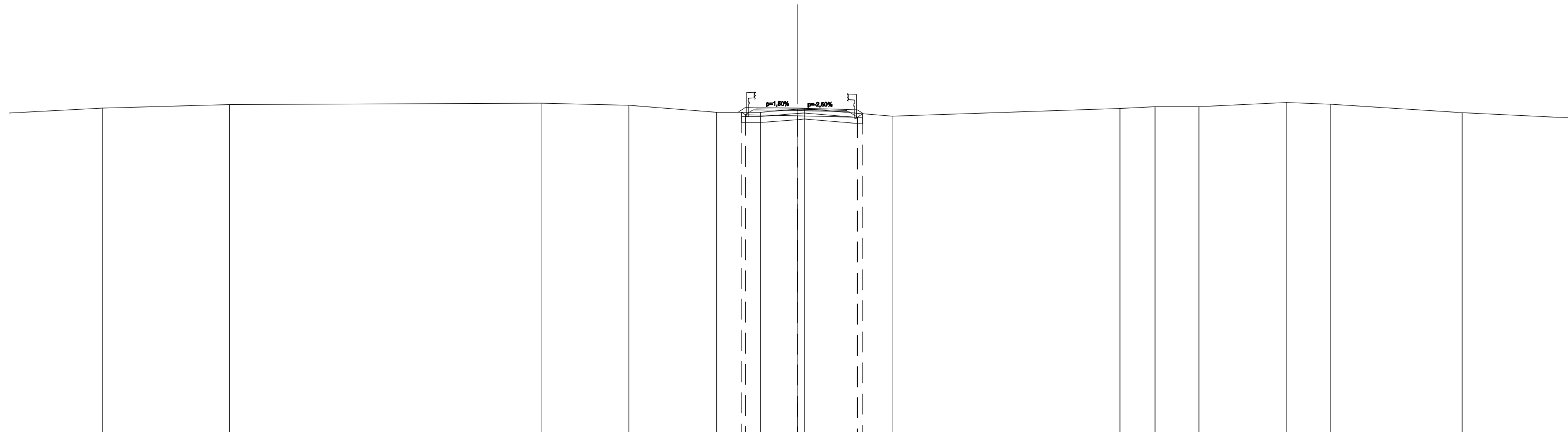
SCALA 1:200

QT.RIF. 233,000

QUOTE TERRENO	248,886		248,905	248,822	248,501	248,483	248,544	248,669	248,539	248,303	248,598	248,928	248,906	248,492
DIST.PARZIALI TERRENO		14,795	6,360	4,231	1,681	1,101	1,448	2,116	2,116	8,462	8,020	2,557	6,347	
QUOTE PROGETTO					248,510	248,245	248,307	248,256	248,256	248,542				
DIST.PARZIALI PROGETTO						2,499	2,028	0,800						
QUOTE USURA					248,617	248,630	248,667	248,629	248,616					
DIST.PARZIALI USURA					0,500	1,500	1,528	0,500						

<b>SCAVI E BONIFICHE</b>	
STERRO	1,324 m <sup>2</sup>
BONIFICA	1,477 m <sup>2</sup>
<b>RILEVATI</b>	
RILEVATO	1,600 m <sup>2</sup>
TERRENO VEGETALE	1,759 m
<b>SOVRASTRUTTURA STRADALE</b>	
STRATO DI USURA	4,398 m
STRATO DI BINDER	4,398 m
STRATO DI FONDAZIONE	1,255 m <sup>2</sup>

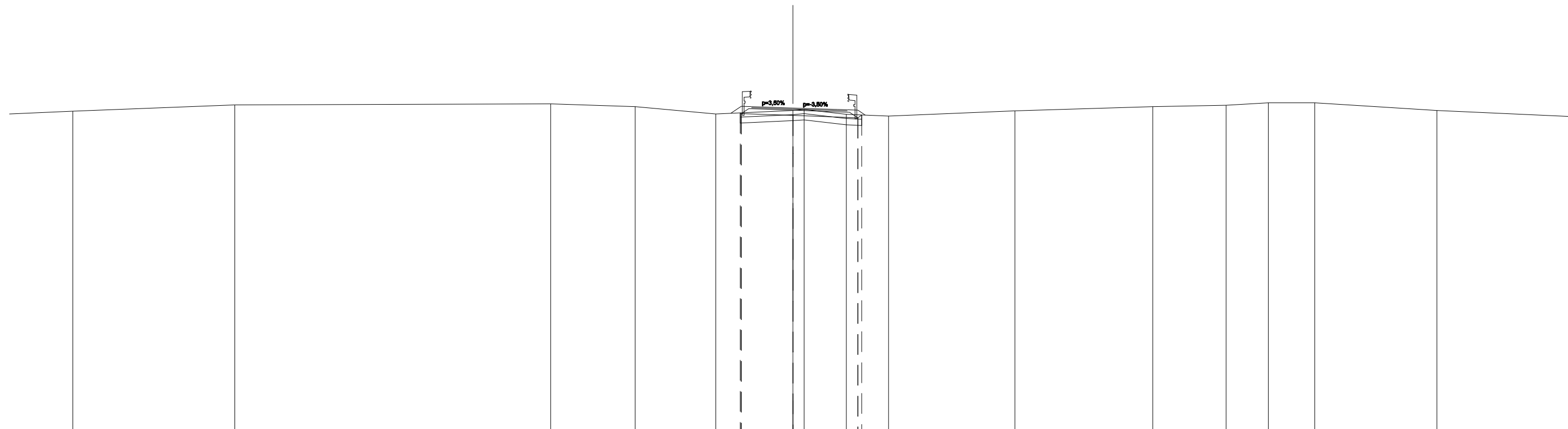
SEZIONE N.: 17  
 QT. PROGETTO: 248,638  
 DIST.PROG.: 234,063  
 DIST.PREC.: 9,063  
 DIST.SUCC.: 8,180



QUOTE TERRENO	248,639	248,806	248,877	248,775	248,446	248,442	248,585	248,612	248,260	248,635	248,719	248,717	248,915	248,828	248,428
DIST.PARZIALI TERRENO	6,136	15,038	4,231	4,231	2,116	1,773	4,231	10,991	1,702	2,116	4,231	2,116	6,347		
QUOTE PROGETTO					248,444	248,316	248,278	248,206							
DIST.PARZIALI PROGETTO						2,499	2,898								
QUOTE USURA					248,668	248,661	248,638	248,591	248,578						
DIST.PARZIALI USURA					0,500	1,500	1,898	0,500							

SCAVI E BONIFICHE	
STERRO	1,051 m <sup>2</sup>
BONIFICA	1,653 m <sup>2</sup>
RILEVATI	
RILEVATO	1,899 m <sup>2</sup>
TERRENO VEGETALE	2,044 m
SOVRASTRUTTURA STRADALE	
STRATO DI USURA	4,650 m
STRATO DI BINDER	4,650 m
STRATO DI FONDAZIONE	1,318 m <sup>2</sup>

SEZIONE N.: 18  
 QT. PROGETTO: 248,612  
 DIST.PROG.: 242,242  
 DIST.PREC.: 8,180  
 DIST.SUCC.: 8,180



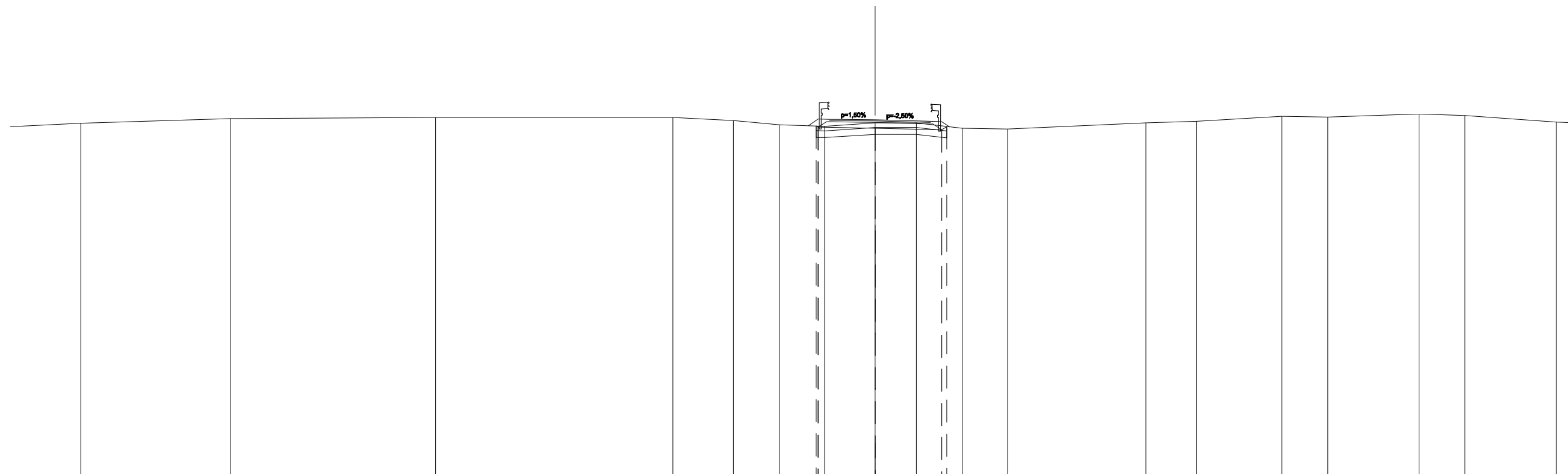
SCALA 1:200

QT.RIF. 233,000

QUOTE TERRENO	248,456	248,755		248,811	248,684	248,324	248,495	248,534	248,304	248,216	248,473	248,671	248,738	248,865	248,858	248,488
DIST.PARZIALI TERRENO		7,859	15,336	4,094	3,907	3,737	0,546	2,047	2,047	6,142	6,679	3,557	2,047	2,255	5,934	
QUOTE PROGETTO						248,378	248,339	248,252	248,142	248,271						
DIST.PARZIALI PROGETTO						2,499	3,149									
QUOTE USURA						248,682	248,664	248,612	248,537	248,519						
DIST.PARZIALI USURA						0,500	1,500	2,150	0,500							

<b>SCAVI E BONIFICHE</b>	
STERRO	1,044 m <sup>2</sup>
BONIFICA	1,593 m <sup>2</sup>
<b>RILEVATI</b>	
RILEVATO	1,823 m <sup>2</sup>
TERRENO VEGETALE	1,951 m
<b>SOVRASTRUTTURA STRADALE</b>	
STRATO DI USURA	4,441 m
STRATO DI BINDER	4,441 m
STRATO DI FONDAZIONE	1,265 m <sup>2</sup>

SEZIONE N.: 19  
 QT. PROGETTO: 248,586  
 DIST.PROG.: 250,422  
 DIST.PREC.: 8,180  
 DIST.SUCC.: 24,578



SCALA 1:200

QT.RIF. 233,000

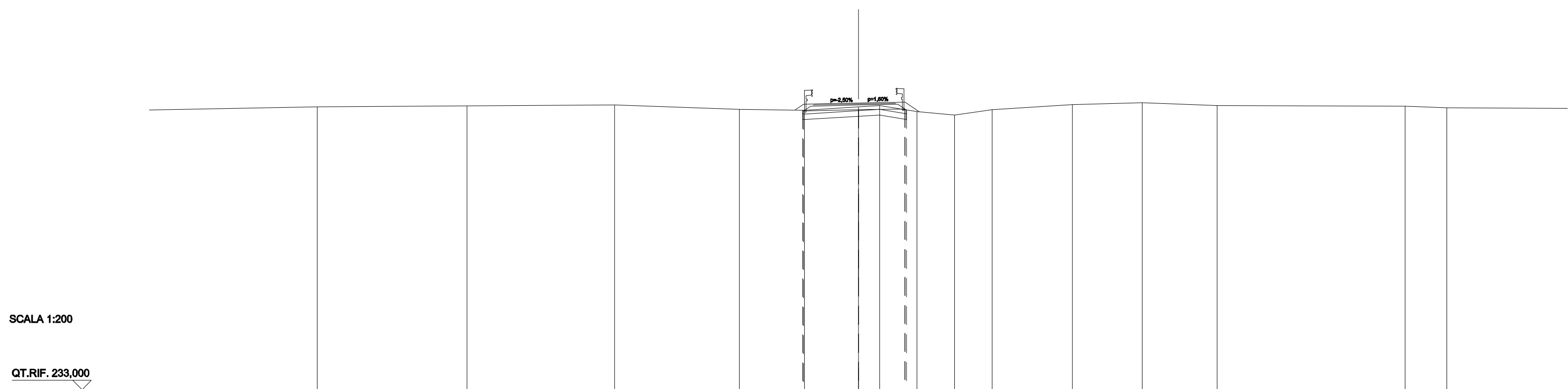
QUOTE TERRENO	248,437	248,636	248,694	248,687	248,555	248,372	248,306	248,455	248,454	248,214	248,181	248,453	248,523	248,744	248,705	248,848	248,777	248,490
DIST.PARZIALI TERRENO	6,586	9,021	10,417	2,668	2,010	2,010	2,202	1,817	2,010	2,010	6,070	2,230	3,758	2,010	4,019	2,010	4,019	
QUOTE PROGETTO							248,318 248,263	248,226		248,152 248,295								
DIST.PARZIALI PROGETTO							2,499	2,940										
QUOTE USURA							248,616 248,608	248,586		248,537 248,525								
DIST.PARZIALI USURA							0,500 1,500	1,941		0,500								





<b>SCAVI E BONIFICHE</b>	
STERRO	0,569 m <sup>2</sup>
SCOTICO	0,329 m
BONIFICA	1,675 m <sup>2</sup>
<b>RILEVATI</b>	
RILEVATO	2,229 m <sup>2</sup>
TERRENO VEGETALE	2,497 m
<b>SOVRASTRUTTURA STRADALE</b>	
STRATO DI USURA	4,434 m
STRATO DI BINDER	4,434 m
STRATO DI FONDAZIONE	1,264 m <sup>2</sup>

SEZIONE N.: 22  
 QT. PROGETTO: 248,347  
 DIST.PROG.: 325,060  
 DIST.PREC.: 25,060  
 DIST.SUCC.: 8,407



SCALA 1:200

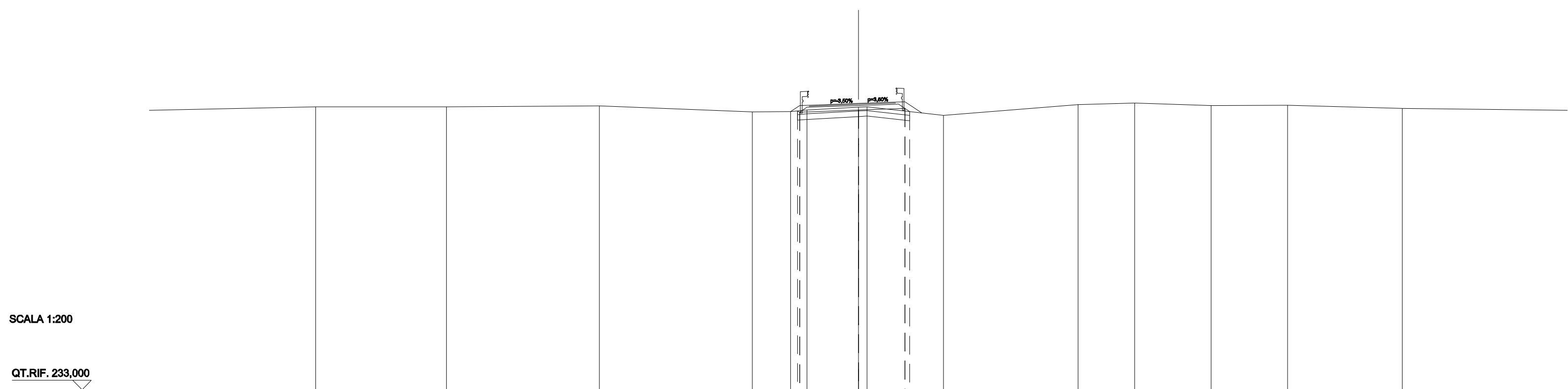
QT.RIF. 233,000

QUOTE TERRENO	248,139	248,187	248,244	248,008	247,954	248,129	248,201	247,876	247,701	247,987	248,251	248,353	248,208	248,169	248,077
DIST.PARZIALI TERRENO	8,039	7,906	6,689	3,492	2,880	1,138	2,010	2,010	2,010	4,296	3,743	4,019	10,074	2,230	
QUOTE PROGETTO					247,956	247,913	247,987	248,024							
DIST.PARZIALI PROGETTO					2,933	2,499									
QUOTE USURA					248,286	248,298	248,347	248,369	248,377						
DIST.PARZIALI USURA					0,500	1,934	1,500	0,500							



<b>SCAVI E BONIFICHE</b>	
STERRO	0,553 m <sup>2</sup>
SCOTICO	1,172 m
BONIFICA	1,799 m <sup>2</sup>
<b>RILEVATI</b>	
RILEVATO	2,525 m <sup>2</sup>
TERRENO VEGETALE	2,663 m
<b>SOVRASTRUTTURA STRADALE</b>	
STRATO DI USURA	4,650 m
STRATO DI BINDER	4,650 m
STRATO DI FONDAZIONE	1,318 m <sup>2</sup>

SEZIONE N.: 23  
 QT. PROGETTO: 248,320  
 DIST.PROG.: 333,467  
 DIST.PREC.: 8,407  
 DIST.SUCC.: 8,407



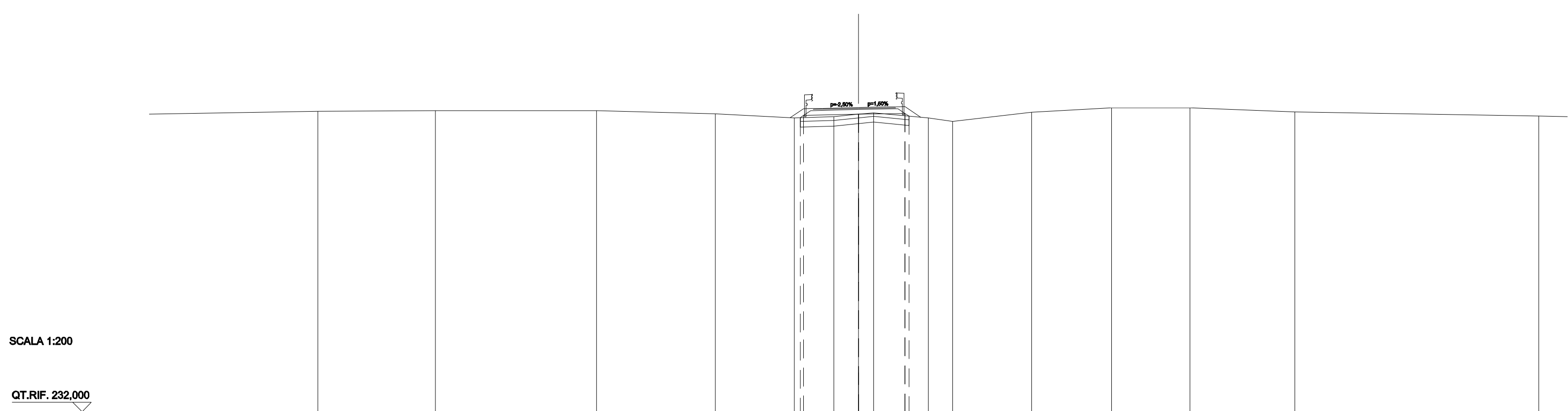
SCALA 1:200

QT.RIF. 233,000

QUOTE TERRENO	248,133	248,131	248,186	247,860	247,883	247,965	248,112	248,138	247,680	248,253	248,343	248,200	248,220	248,050
DIST.PARZIALI TERRENO	7,023	8,195	8,195	2,049	0,870	2,758	4,097	7,218	3,025	4,097	4,097	6,146		
QUOTE PROGETTO					247,918	247,849	247,960	248,047	247,884					
DIST.PARZIALI PROGETTO						3,149	2,499							
QUOTE USURA					248,227	248,244	248,320	248,372	248,390					
DIST.PARZIALI USURA					0,500	2,150	1,500	0,500						

<b>SCAVI E BONIFICHE</b>	
STERRO	0,038 m <sup>2</sup>
SCOTICO	4,565 m
BONIFICA	1,748 m <sup>2</sup>
<b>RILEVATI</b>	
RILEVATO	3,227 m <sup>2</sup>
TERRENO VEGETALE	2,877 m
<b>SOVRASTRUTTURA STRADALE</b>	
STRATO DI USURA	4,434 m
STRATO DI BINDER	4,434 m
STRATO DI FONDAZIONE	1,264 m <sup>2</sup>

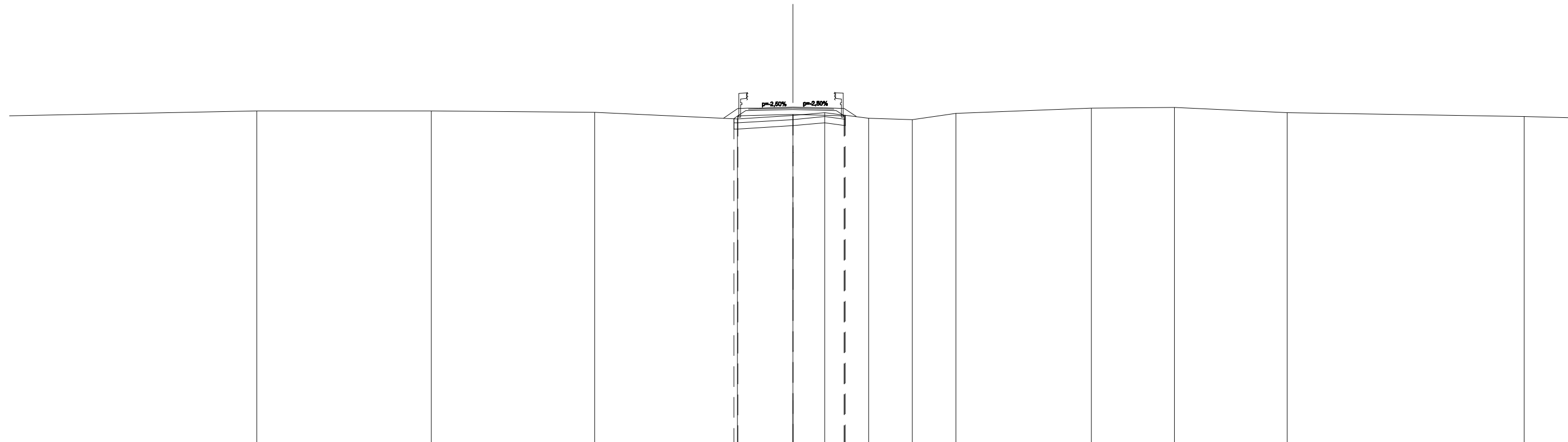
SEZIONE N.: 24  
 QT. PROGETTO: 248,293  
 DIST.PROG.: 341,873  
 DIST.PREC.: 8,407  
 DIST.SUCC.: 8,127



QUOTE TERRENO	248,087	248,116	248,119	247,953	247,732	247,792	247,924	248,005	247,726	247,538	248,027	248,272	248,266	248,050	247,827
DIST.PARZIALI TERRENO	6,312	8,632	6,361	4,241	2,120	1,307	0,814	2,937	1,304	4,241	4,273	4,209	5,608	13,089	
QUOTE PROGETTO					247,741	247,859	247,933	247,970	247,824						
DIST.PARZIALI PROGETTO					2,933	2,499									
QUOTE USURA					248,232	248,244	248,293	248,315	248,323						
DIST.PARZIALI USURA					0,500	1,934	1,500	0,500							

<b>SCAVI E BONIFICHE</b>	
STERRO	0,170 m <sup>2</sup>
SCOTICO	3,200 m
BONIFICA	1,623 m <sup>2</sup>
<b>RILEVATI</b>	
RILEVATO	2,790 m <sup>2</sup>
TERRENO VEGETALE	2,556 m
<b>SOVRASTRUTTURA STRADALE</b>	
STRATO DI USURA	4,165 m
STRATO DI BINDER	4,165 m
STRATO DI FONDAZIONE	1,194 m <sup>2</sup>

SEZIONE N.: 25  
 QT. PROGETTO: 248,267  
 DIST.PROG.: 350,000  
 DIST.PREC.: 8,127  
 DIST.SUCC.: 25,000



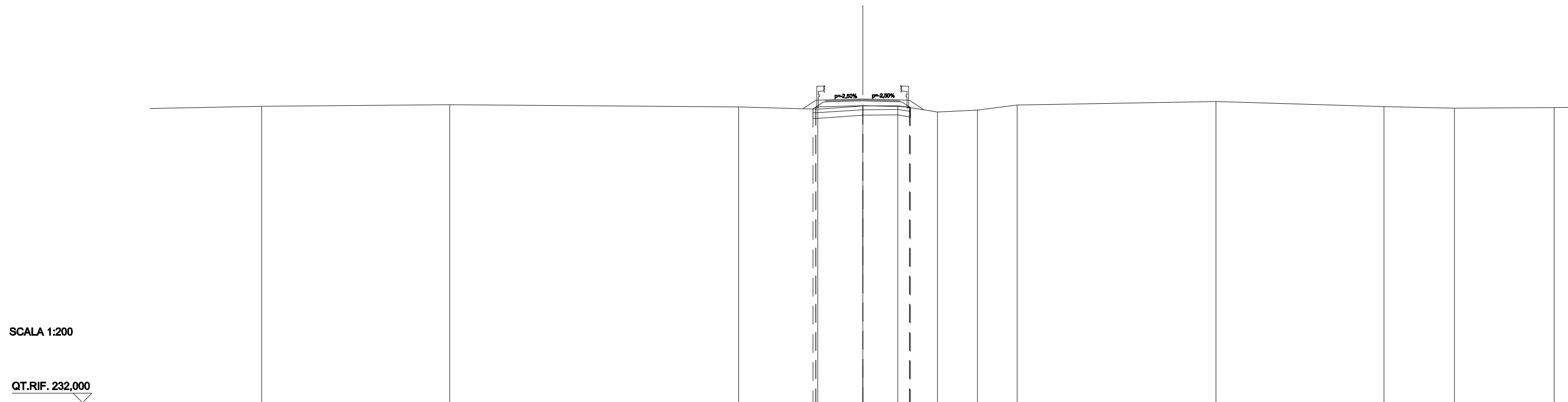
SCALA 1:200

QT.RIF. 232,000

QUOTE TERRENO	248,082	248,077	248,023	247,701	247,868	248,006	247,733	247,664	247,971	248,228	248,261	248,002	247,810
DIST.PARZIALI TERRENO	8,481	7,921	6,921	2,686	1,564	2,120	2,120	2,120	6,569	4,032	5,463	11,499	
QUOTE PROGETTO				247,709	247,840	247,907	247,844	247,878					
DIST.PARZIALI PROGETTO				2,664	2,499								
QUOTE USURA				248,212	248,225	248,267	248,229	248,217					
DIST.PARZIALI USURA				0,500	1,665	1,500	0,500						

<b>SCAVI E BONIFICHE</b>	
STERRO	0,055 m <sup>2</sup>
SCOTICO	3,197 m
BONIFICA	1,563 m <sup>2</sup>
<b>RILEVATI</b>	
RILEVATO	2,724 m <sup>2</sup>
TERRENO VEGETALE	2,732 m
<b>SOVRASTRUTTURA STRADALE</b>	
STRATO DI USURA	4,000 m
STRATO DI BINDER	4,000 m
STRATO DI FONDAZIONE	1,152 m <sup>2</sup>

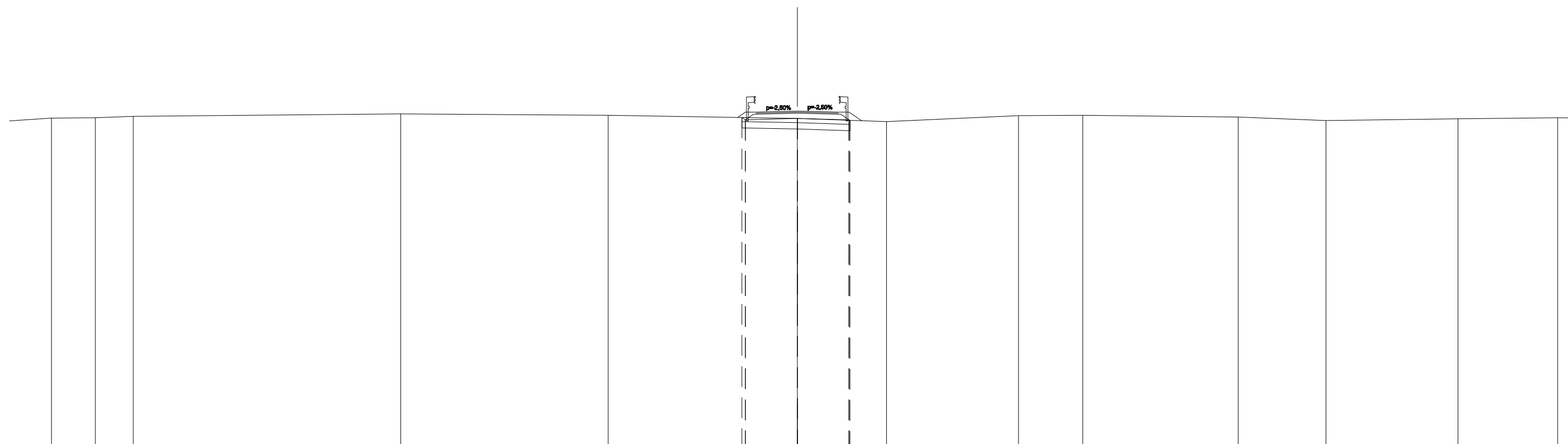
SEZIONE N.: 26  
 QT. PROGETTO: 248,186  
 DIST.PROG.: 375,000  
 DIST.PREC.: 25,000  
 DIST.SUCC.: 25,000



QUOTE TERRENO	247,799	247,880	247,757	247,652	247,817	247,834	247,499	247,601	247,860	248,057	247,787	247,695
DIST.PARZIALI TERRENO	10,027	15,416	4,217	2,390	1,874	2,120	2,120	2,120	10,602	8,954	3,768	
QUOTE PROGETTO				247,659 247,764	247,826	247,764 247,727						
DIST.PARZIALI PROGETTO				2,499	2,499							
QUOTE USURA				248,136 248,149	248,186	248,149 248,136						
DIST.PARZIALI USURA				0,500 1,500	1,500	0,500						

<b>SCAVI E BONIFICHE</b>	
STERRO	0,139 m <sup>2</sup>
SCOTICO	2,562 m
BONIFICA	1,561 m <sup>2</sup>
<b>RILEVATI</b>	
RILEVATO	2,500 m <sup>2</sup>
TERRENO VEGETALE	2,188 m
<b>SOVRASTRUTTURA STRADALE</b>	
STRATO DI USURA	4,000 m
STRATO DI BINDER	4,000 m
STRATO DI FONDAZIONE	1,152 m <sup>2</sup>

SEZIONE N.: 27  
 QT. PROGETTO: 248,106  
 DIST.PROG.: 400,000  
 DIST.PREC.: 25,000  
 DIST.SUCC.: 25,000



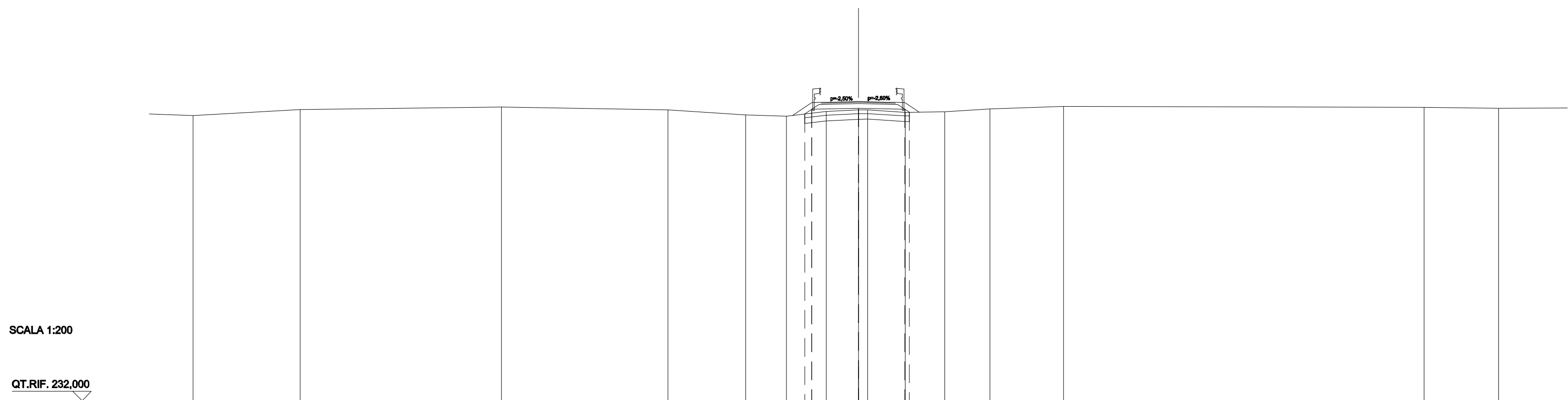
SCALA 1:200

QT.RIF. 232,000

QUOTE TERRENO	247,762	247,782	247,851	247,969	247,903	247,746	247,590	247,875	247,904	247,813	247,651	247,722
DIST.PARZIALI TERRENO	2,120	1,820	12,900	10,006	9,126	4,314	6,361	3,105	7,496	4,241	6,361	
QUOTE PROGETTO						247,792 247,684	247,746	247,684 247,654				
DIST.PARZIALI PROGETTO						2,499	2,499					
QUOTE USURA						248,056 248,069	248,106	248,069 248,056				
DIST.PARZIALI USURA						0,500 1,500	1,500	0,500				

SCAVI E BONIFICHE	
SCOTICO	5,606 m
BONIFICA	1,682 m <sup>2</sup>
RILEVATI	
RILEVATO	3,462 m <sup>2</sup>
TERRENO VEGETALE	3,154 m
SOVRASTRUTTURA STRADALE	
STRATO DI USURA	4,000 m
STRATO DI BINDER	4,000 m
STRATO DI FONDAZIONE	1,152 m <sup>2</sup>

SEZIONE N.: 28  
 QT. PROGETTO: 248,026  
 DIST.PROG.: 425,000  
 DIST.PREC.: 25,000  
 DIST.SUCC.: 25,000



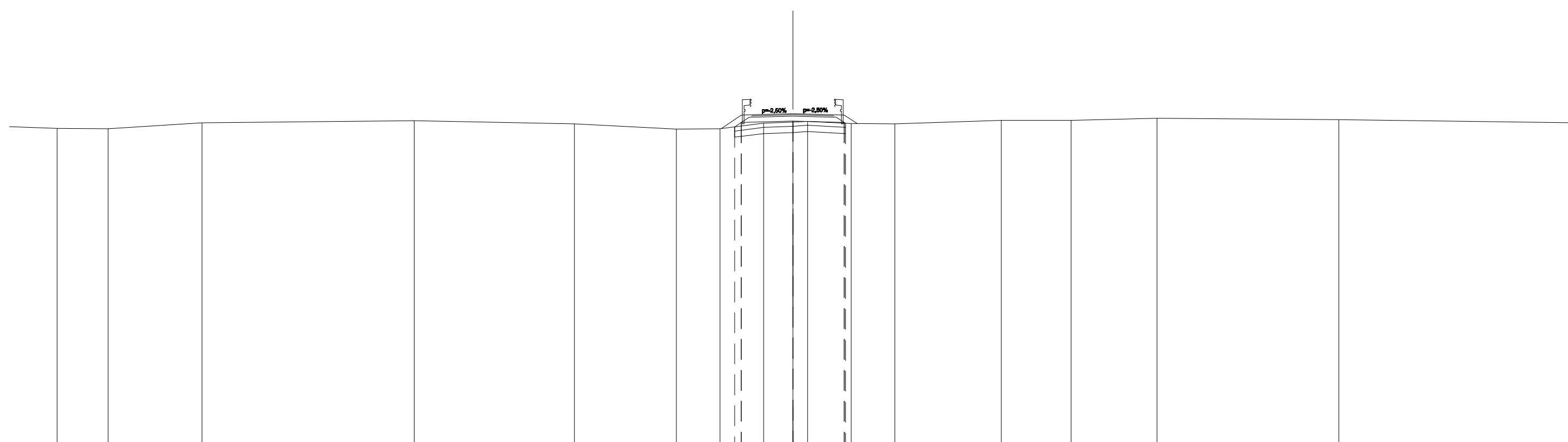
SCALA 1:200

QT.RIF. 232,000

QUOTE TERRENO	247,269	247,588	247,736	247,581	247,310	247,236	247,486	247,572	247,561	247,449	247,481	247,635	247,757	247,712	247,662
DIST.PARZIALI TERRENO	5,735	10,783	8,926	4,163	2,198	2,120	1,727	0,500	2,014	2,120	2,410	3,951	19,317	4,006	
QUOTE PROGETTO							247,350	247,604	247,666	247,604					
DIST.PARZIALI PROGETTO							2,499	2,499							
QUOTE USURA							247,976	247,989	248,026	247,989	247,976				
DIST.PARZIALI USURA							0,500	1,500	1,500	0,500					

<b>SCAVI E BONIFICHE</b>	
STERRO	0,005 m <sup>2</sup>
SCOTICO	4,732 m
BONIFICA	1,615 m <sup>2</sup>
<b>RILEVATI</b>	
RILEVATO	2,962 m <sup>2</sup>
TERRENO VEGETALE	2,936 m
<b>SOVRASTRUTTURA STRADALE</b>	
STRATO DI USURA	4,000 m
STRATO DI BINDER	4,000 m
STRATO DI FONDAZIONE	1,152 m <sup>2</sup>

SEZIONE N.: 29  
 QT. PROGETTO: 247,946  
 DIST.PROG.: 450,000  
 DIST.PREC.: 25,000  
 DIST.SUCC.: 25,000



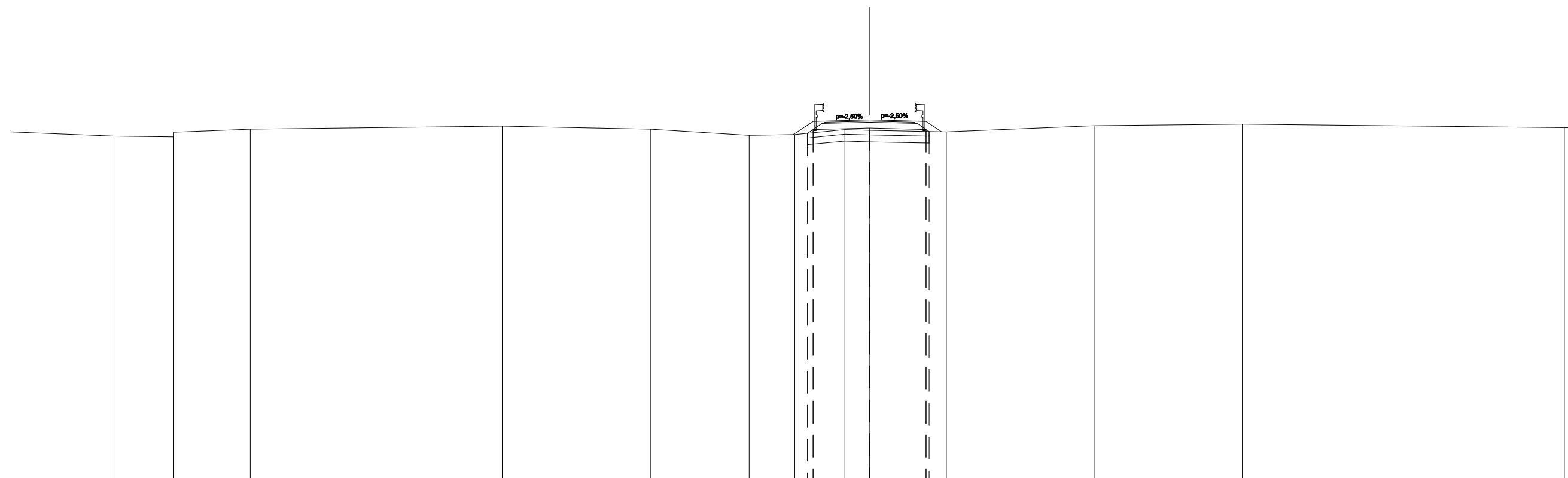
SCALA 1:200

QT.RIF. 232,000

QUOTE TERRENO	247,236	247,218	247,506	247,612	247,462	247,203	247,221	247,485	247,541	247,582	247,468	247,460	247,629	247,632	247,734	247,665
DIST.PARZIALI TERRENO	2,475	4,555	10,287	7,782	4,940	2,120	2,120	1,407	0,713	2,120	2,120	5,172	3,379	4,172	8,811	
QUOTE PROGETTO							247,309	247,524	247,586	247,524	247,482					
DIST.PARZIALI PROGETTO								2,499	2,499							
QUOTE USURA							247,896	247,909	247,946	247,909	247,896					
DIST.PARZIALI USURA							0,500	1,500	1,500	0,500						

<b>SCAVI E BONIFICHE</b>	
SCOTICO	5,388 m
BONIFICA	1,616 m <sup>2</sup>
<b>RILEVATI</b>	
RILEVATO	3,178 m <sup>2</sup>
TERRENO VEGETALE	2,882 m
<b>SOVRASTRUTTURA STRADALE</b>	
STRATO DI USURA	4,000 m
STRATO DI BINDER	4,000 m
STRATO DI FONDAZIONE	1,152 m <sup>2</sup>

SEZIONE N.: 30  
 QT. PROGETTO: 247,866  
 DIST.PROG.: 475,000  
 DIST.PREC.: 25,000  
 DIST.SUCC.: 25,000



SCALA 1:200

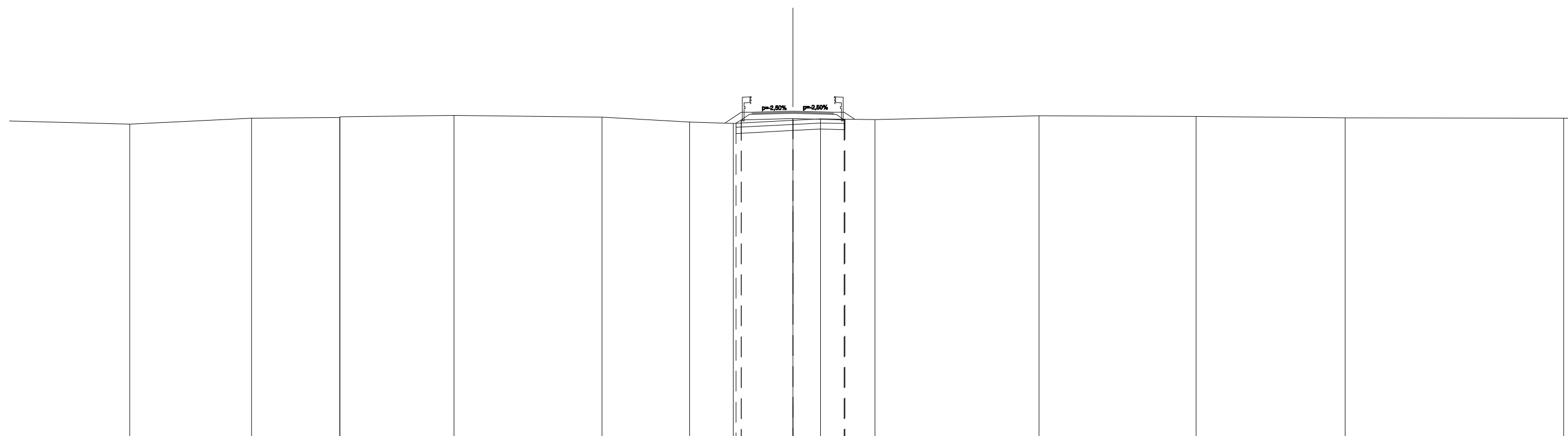
QT.RIF. 232,000

QUOTE TERRENO	247,147	247,119 247,319	247,450	247,600	247,455	247,191	247,221	247,433	247,400	247,340	247,602	247,663	247,519
DIST.PARZIALI TERRENO	2,647	3,376	11,152	6,545	4,372	2,024	2,217	1,087	3,389	6,545	6,545	14,239	
QUOTE PROGETTO							247,274 247,444	247,506	247,444 247,353				
DIST.PARZIALI PROGETTO							2,499	2,499					
QUOTE USURA							247,816 247,829	247,866	247,829 247,816				
DIST.PARZIALI USURA							0,500 1,500	1,500	0,500				



<b>SCAVI E BONIFICHE</b>	
STERRO	0,027 m <sup>2</sup>
SCOTICO	3,899 m
BONIFICA	1,587 m <sup>2</sup>
<b>RILEVATI</b>	
RILEVATO	2,989 m <sup>2</sup>
TERRENO VEGETALE	2,558 m
<b>SOVRASTRUTTURA STRADALE</b>	
STRATO DI USURA	4,000 m
STRATO DI BINDER	4,000 m
STRATO DI FONDAZIONE	1,152 m <sup>2</sup>

SEZIONE N.: 31  
 QT. PROGETTO: 247,786  
 DIST.PROG.: 500,000  
 DIST.PREC.: 25,000  
 DIST.SUCC.: 17,316



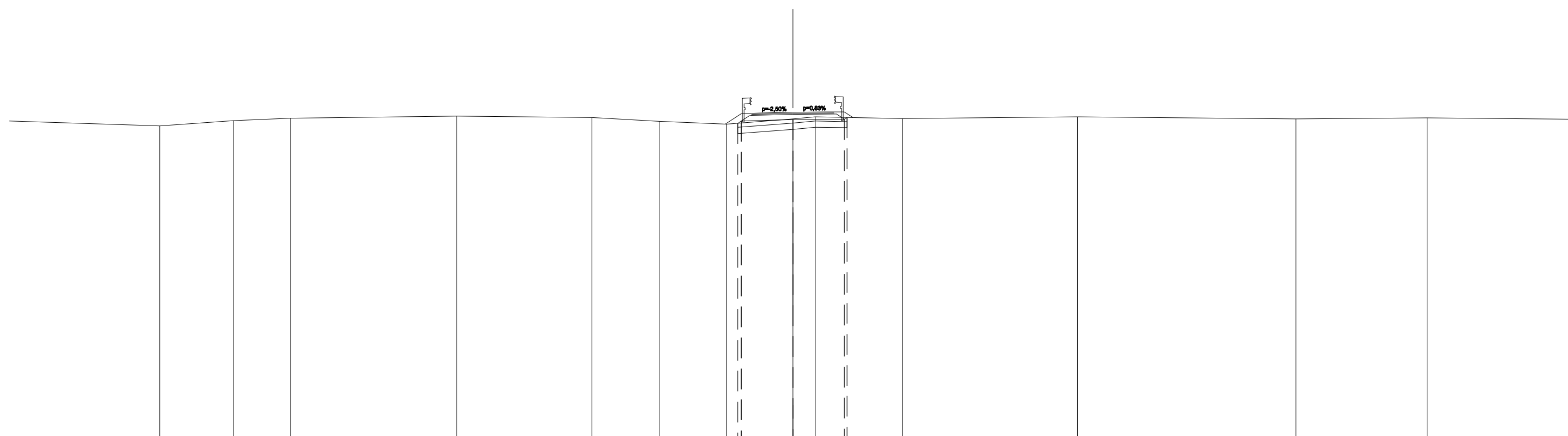
SCALA 1:200

QT.RIF. 232,000

QUOTE TERRENO	247,147	247,436	247,479 247,504	247,576	247,494	247,247	247,188	247,340	247,407	247,370	247,568	247,518	247,454
DIST.PARZIALI TERRENO	5,906	4,282	5,535	7,187	4,241	2,120	2,888	1,353	2,627	7,975	7,605	7,237	
QUOTE PROGETTO							247,195 247,363	247,426	247,363 247,390				
DIST.PARZIALI PROGETTO							2,499	2,499					
QUOTE USURA							247,736 247,748	247,786	247,748 247,736				
DIST.PARZIALI USURA							0,500 1,500	1,500	0,500				

<b>SCAVI E BONIFICHE</b>	
STERRO	0,257 m <sup>2</sup>
SCOTICO	2,067 m
BONIFICA	1,590 m <sup>2</sup>
<b>RILEVATI</b>	
RILEVATO	2,498 m <sup>2</sup>
TERRENO VEGETALE	2,434 m
<b>SOVRASTRUTTURA STRADALE</b>	
STRATO DI USURA	4,000 m
STRATO DI BINDER	4,000 m
STRATO DI FONDAZIONE	1,155 m <sup>2</sup>

SEZIONE N.: 32  
 QT. PROGETTO: 247,730  
 DIST.PROG.: 517,316  
 DIST.PREC.: 17,316  
 DIST.SUCC.: 7,684



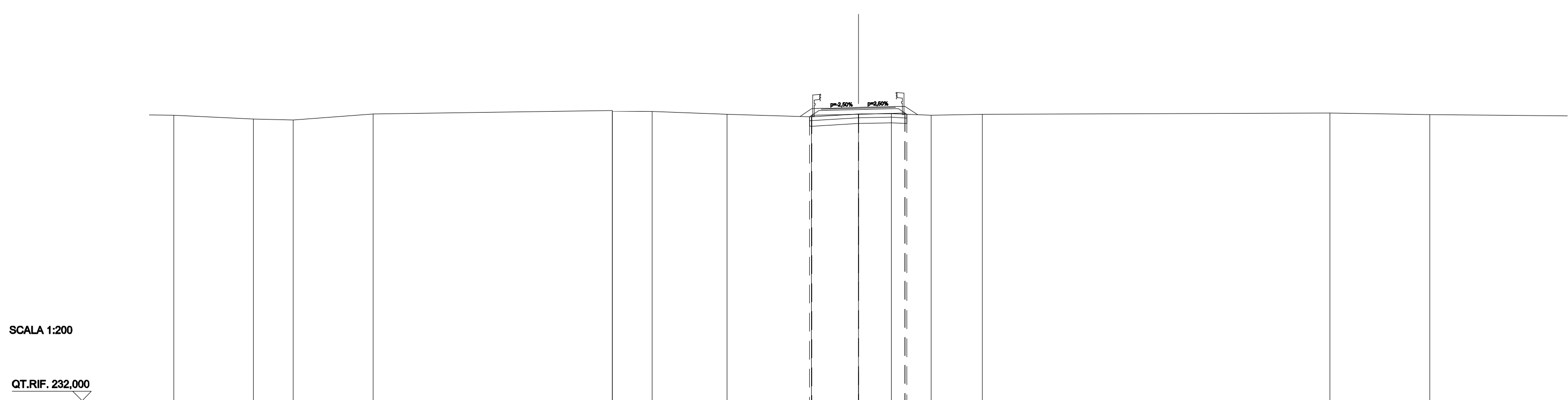
SCALA 1:200

QT.RIF. 232,000

QUOTE TERRENO		247,073	247,322	247,447		247,537		247,472	247,293	247,150	247,403	247,509	247,420		247,502		247,402		247,460
DIST.PARZIALI TERRENO		3,576	2,785	8,058	6,545	3,272	3,272	3,209	1,088	4,241	8,481	10,602	6,361						
QUOTE PROGETTO								247,192	247,308	247,370	247,391	247,477							
DIST.PARZIALI PROGETTO								2,499	2,499										
QUOTE USURA								247,680	247,693	247,730	247,743	247,747							
DIST.PARZIALI USURA								0,500	1,500	1,500	0,500								

<b>SCAVI E BONIFICHE</b>	
STERRO	0,000 m <sup>2</sup>
SCOTICO	4,888 m
BONIFICA	1,565 m <sup>2</sup>
<b>RILEVATI</b>	
RILEVATO	2,749 m <sup>2</sup>
TERRENO VEGETALE	2,578 m
<b>SOVRASTRUTTURA STRADALE</b>	
STRATO DI USURA	4,000 m
STRATO DI BINDER	4,000 m
STRATO DI FONDAZIONE	1,156 m <sup>2</sup>

SEZIONE N.: 33  
 QT. PROGETTO: 247,706  
 DIST.PROG.: 525,000  
 DIST.PREC.: 7,684  
 DIST.SUCC.: 21,139



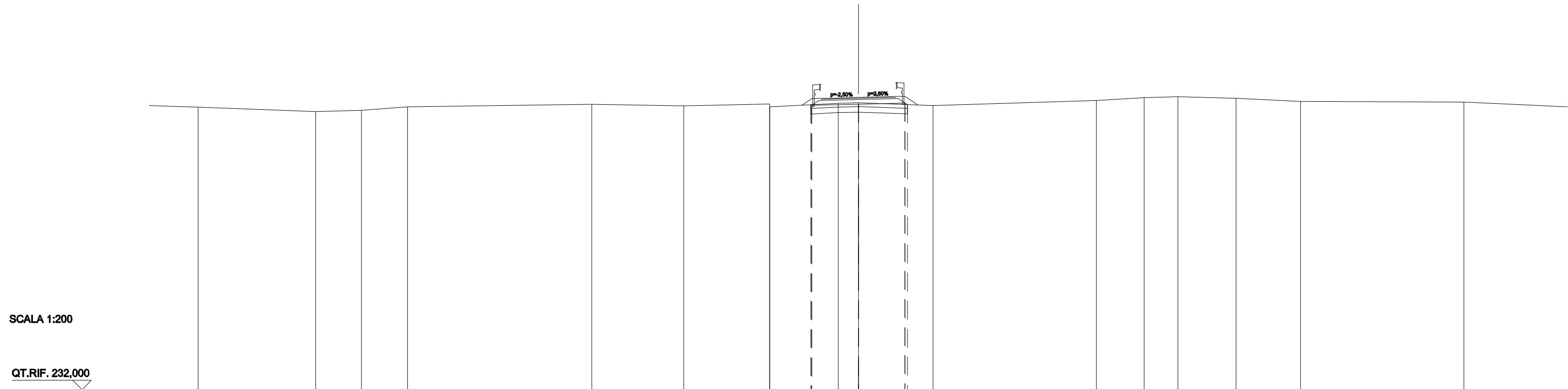
SCALA 1:200

QT.RIF. 232,000

QUOTE TERRENO	247,092	247,043	247,357	247,507	247,547	247,498	247,345	247,202	247,348	247,379	247,281	247,346	247,415	247,325
DIST.PARZIALI TERRENO	2,137	4,273	12,820	2,137	4,012	4,535	2,507	1,766	2,137	2,749	18,617	5,347		
QUOTE PROGETTO								247,206	247,283	247,346	247,408	247,341		
DIST.PARZIALI PROGETTO								2,499	2,499					
QUOTE USURA								247,656	247,668	247,706	247,743	247,756		
DIST.PARZIALI USURA								0,500	1,500	1,500	0,500			

<b>SCAVI E BONIFICHE</b>	
STERRO	0,211 m <sup>2</sup>
SCOTICO	1,395 m
BONIFICA	1,553 m <sup>2</sup>
<b>RILEVATI</b>	
RILEVATO	2,433 m <sup>2</sup>
TERRENO VEGETALE	2,472 m
<b>SOVRASTRUTTURA STRADALE</b>	
STRATO DI USURA	4,000 m
STRATO DI BINDER	4,000 m
STRATO DI FONDAZIONE	1,156 m <sup>2</sup>

SEZIONE N.: 34  
 QT. PROGETTO: 247,638  
 DIST.PROG.: 546,139  
 DIST.PREC.: 21,139  
 DIST.SUCC.: 3,861

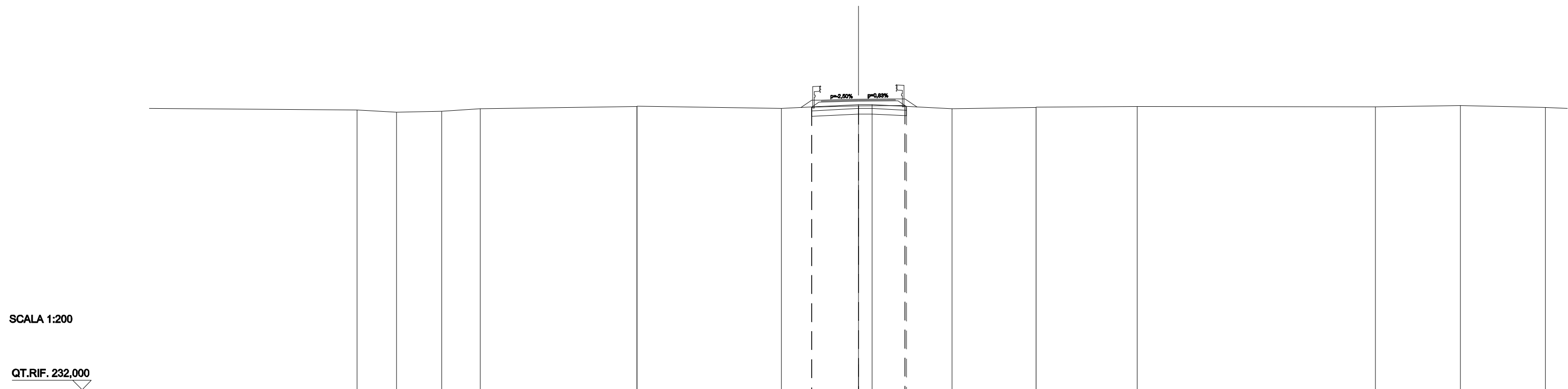


QUOTE TERRENO	247,127	246,880	246,944	247,129		247,271	247,193	247,136 247,287	247,327 247,356	247,203	247,473	247,633	247,683	247,593	247,423	247,395
DIST.PARZIALI TERRENO	6,290	2,462	2,471	9,866	4,933	4,609	3,673	1,075	4,004	8,752	2,553	1,823	3,110	3,454	8,752	
QUOTE PROGETTO							247,250 247,216	247,278	247,341 247,256							
DIST.PARZIALI PROGETTO							2,499	2,499								
QUOTE USURA							247,588 247,601	247,638	247,676 247,688							
DIST.PARZIALI USURA							0,500 1,500	1,500	0,500							



<b>SCAVI E BONIFICHE</b>	
STERRO	0,156 m <sup>2</sup>
SCOTICO	0,832 m
BONIFICA	1,522 m <sup>2</sup>
<b>RILEVATI</b>	
RILEVATO	2,400 m <sup>2</sup>
TERRENO VEGETALE	2,494 m
<b>SOVRASTRUTTURA STRADALE</b>	
STRATO DI USURA	4,000 m
STRATO DI BINDER	4,000 m
STRATO DI FONDAZIONE	1,155 m <sup>2</sup>

SEZIONE N.: 36  
 QT. PROGETTO: 247,546  
 DIST.PROG.: 574,961  
 DIST.PREC.: 24,961  
 DIST.SUCC.: 25,039



SCALA 1:200

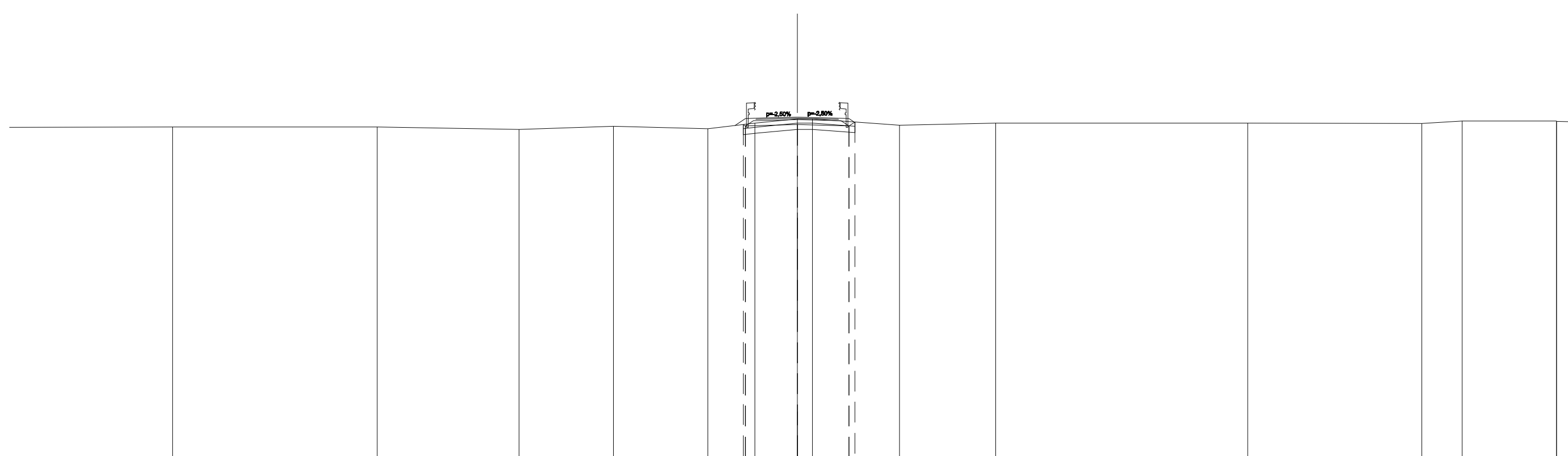
QT.RIF. 232,000

QUOTE TERRENO		246,970	246,856	246,894	247,040		247,159 247,177	247,043	247,248 247,253	247,028	247,102 247,119	247,157	247,128	247,201
DIST.PARZIALI TERRENO		2,120	2,429	2,055	8,398	7,743	4,125	0,730	4,295	4,497	5,428	12,768	4,549	
QUOTE PROGETTO							247,124 247,123	247,186	247,206 247,157					
DIST.PARZIALI PROGETTO							2,499	2,499						
QUOTE USURA							247,496 247,508	247,546	247,558 247,562					
DIST.PARZIALI USURA							0,500 1,500	1,500	0,500					



SCAVI E BONIFICHE	
STERRO	1,140 m <sup>2</sup>
BONIFICA	1,433 m <sup>2</sup>
RILEVATI	
RILEVATO	1,555 m <sup>2</sup>
TERRENO VEGETALE	1,909 m
SOVRASTRUTTURA STRADALE	
STRATO DI USURA	4,000 m
STRATO DI BINDER	4,000 m
STRATO DI FONDAZIONE	1,152 m <sup>2</sup>

SEZIONE N.: 38  
 QT. PROGETTO: 247,385  
 DIST.PROG.: 625,000  
 DIST.PREC.: 25,000  
 DIST.SUCC.: 25,000



SCALA 1:200

QT.RIF. 231,000

QUOTE TERRENO	246,918	246,923	246,792	246,945	246,832	247,103	247,299	247,296	246,998	247,101	247,105	247,089	247,205
DIST.PARZIALI TERRENO	9,869	6,850	4,549	4,549	2,275	2,041	0,733	4,199	4,637	12,159	8,398	1,950	
QUOTE PROGETTO						247,036	246,963	247,025				246,963	247,151
DIST.PARZIALI PROGETTO						2,499	2,499						
QUOTE USURA						247,335	247,348	247,385				247,348	247,335
DIST.PARZIALI USURA						0,500	1,500	1,500				0,500	

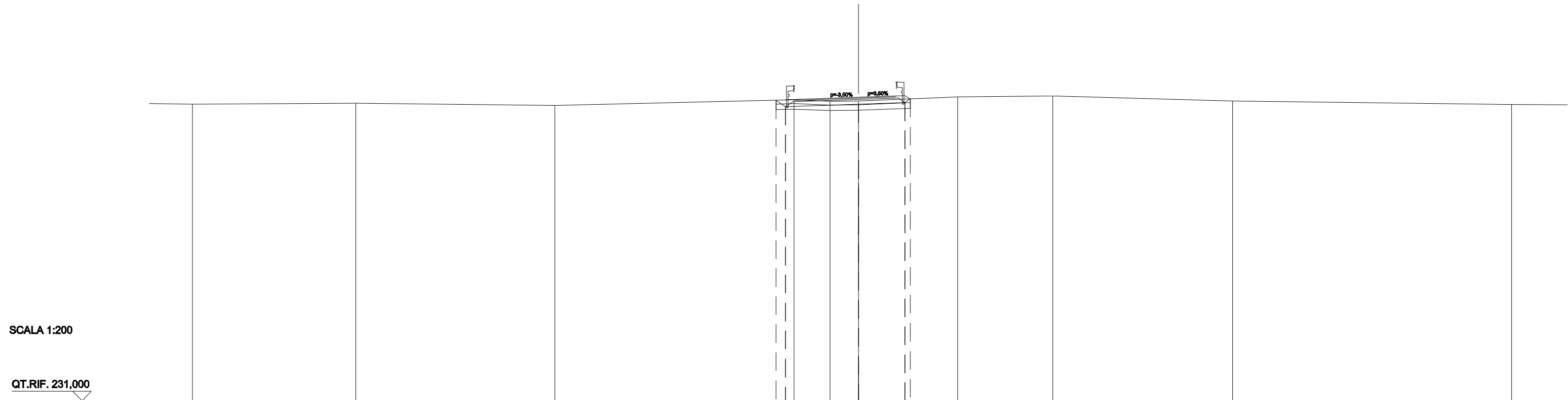






<b>SCAVI E BONIFICHE</b>	
STERRO	1,510 m <sup>2</sup>
BONIFICA	1,930 m <sup>2</sup>
<b>RILEVATI</b>	
RILEVATO	2,086 m <sup>2</sup>
TERRENO VEGETALE	1,327 m
<b>SOVRASTRUTTURA STRADALE</b>	
STRATO DI USURA	5,400 m
STRATO DI BINDER	5,400 m
STRATO DI FONDAZIONE	1,506 m <sup>2</sup>

SEZIONE N.: 41  
 QT. PROGETTO: 247,246  
 DIST.PROG.: 688,344  
 DIST.PREC.: 10,736  
 DIST.SUCC.: 6,656



SCALA 1:200

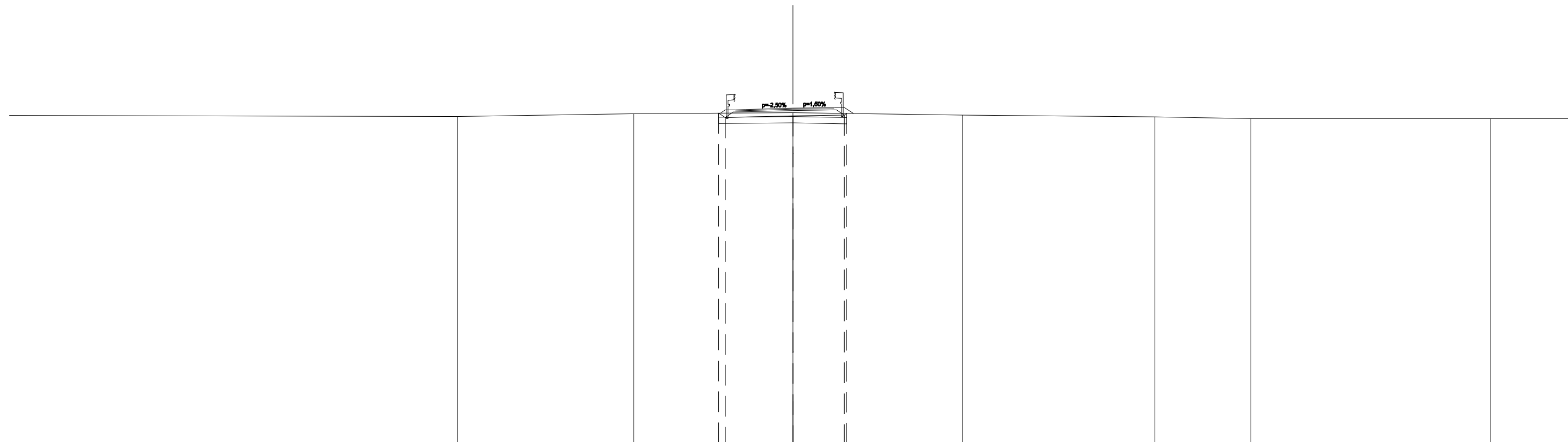
QT.RIF. 231,000

QUOTE TERRENO	246,885	246,932	246,812	247,111	247,037	247,051	247,266	247,319	247,052	246,862
DIST.PARZIALI TERRENO	8,742	10,680	12,816	1,931	1,513	5,321	5,108	9,623	14,951	
QUOTE PROGETTO				247,089 246,750		246,886		246,974 247,164		
DIST.PARZIALI PROGETTO				0,508	3,899	2,499				
QUOTE USURA				247,127 247,145		247,246		247,299 247,316		
DIST.PARZIALI USURA				0,500	2,900	1,500		0,500		



<b>SCAVI E BONIFICHE</b>	
STERRO	0,931 m <sup>2</sup>
BONIFICA	1,856 m <sup>2</sup>
<b>RILEVATI</b>	
RILEVATO	2,173 m <sup>2</sup>
TERRENO VEGETALE	1,789 m
<b>SOVRASTRUTTURA STRADALE</b>	
STRATO DI USURA	4,778 m
STRATO DI BINDER	4,778 m
STRATO DI FONDAZIONE	1,350 m <sup>2</sup>

SEZIONE N.: 43  
 QT. PROGETTO: 247,212  
 DIST.PROG.: 679,080  
 DIST.PREC.: 4,080  
 DIST.SUCC.: 20,920



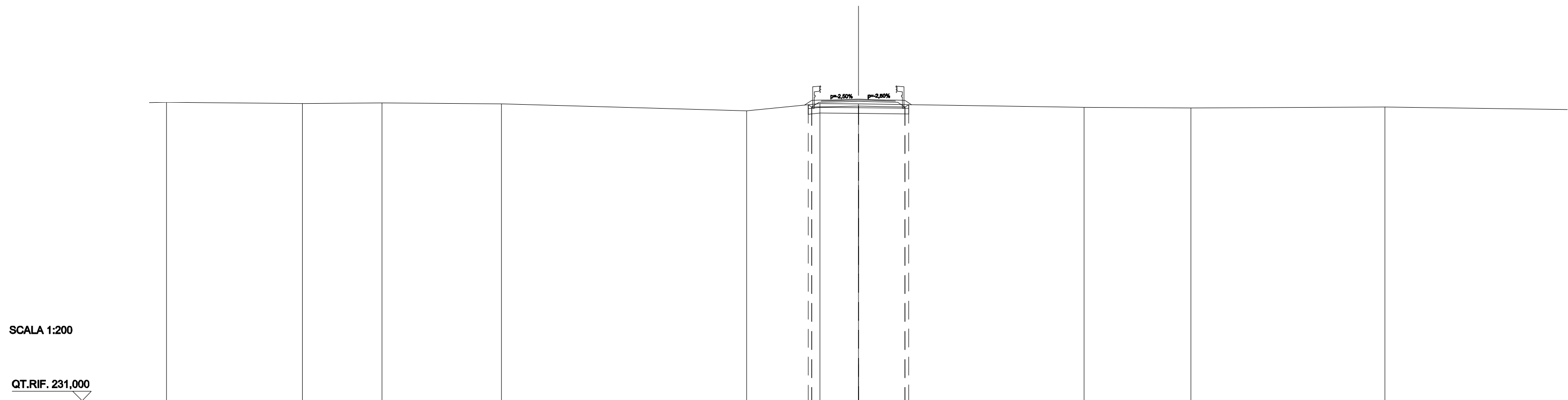
SCALA 1:200

QT.RIF. 231,000

QUOTE TERRENO		246,822		246,954		247,006		246,875		246,804		246,710		246,705
DIST.PARZIALI TERRENO			8,538		7,720		8,238		9,328		4,664		11,621	
QUOTE PROGETTO					246,982		246,852		246,889					
DIST.PARZIALI PROGETTO					246,770		3,277		2,499					
QUOTE USURA					247,143		247,212		247,235					
DIST.PARZIALI USURA					0,500		2,278		1,500					

<b>SCAVI E BONIFICHE</b>	
STERRO	0,702 m <sup>2</sup>
BONIFICA	1,614 m <sup>2</sup>
<b>RILEVATI</b>	
RILEVATO	1,988 m <sup>2</sup>
TERRENO VEGETALE	1,876 m
<b>SOVRASTRUTTURA STRADALE</b>	
STRATO DI USURA	4,000 m
STRATO DI BINDER	4,000 m
STRATO DI FONDAZIONE	1,152 m <sup>2</sup>

SEZIONE N.: 44  
 QT. PROGETTO: 247,145  
 DIST.PROG.: 700,000  
 DIST.PREC.: 20,920  
 DIST.SUCC.: 25,000



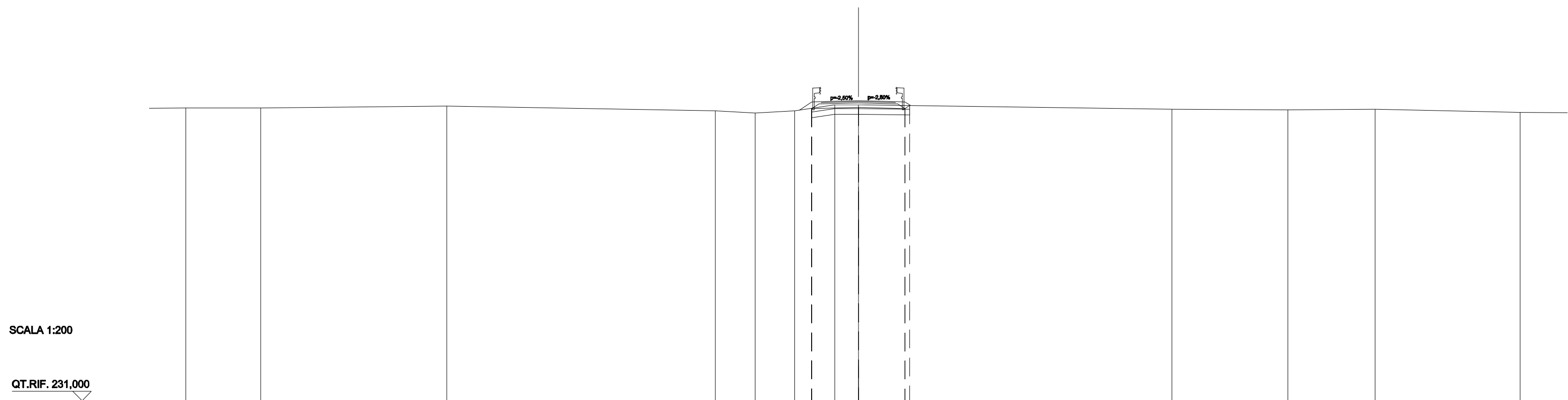
SCALA 1:200

QT.RIF. 231,000

QUOTE TERRENO	246,916	246,942	246,903	246,526	246,907	246,898	246,704	246,663	246,733
DIST.PARZIALI TERRENO	4,269	6,404	13,149	3,928	2,051	12,105	5,722	10,397	
QUOTE PROGETTO					246,846 246,722	246,785			246,722 246,855
DIST.PARZIALI PROGETTO					2,499	2,499			
QUOTE USURA					247,095 247,107	247,145			247,107 247,095
DIST.PARZIALI USURA					0,500 1,500	1,500			0,500

<b>SCAVI E BONIFICHE</b>	
STERRO	0,716 m <sup>2</sup>
BONIFICA	1,580 m <sup>2</sup>
<b>RILEVATI</b>	
RILEVATO	1,918 m <sup>2</sup>
TERRENO VEGETALE	2,140 m
<b>SOVRASTRUTTURA STRADALE</b>	
STRATO DI USURA	4,000 m
STRATO DI BINDER	4,000 m
STRATO DI FONDAZIONE	1,152 m <sup>2</sup>

SEZIONE N.: 45  
 QT. PROGETTO: 247,065  
 DIST.PROG.: 725,000  
 DIST.PREC.: 25,000  
 DIST.SUCC.: 25,000



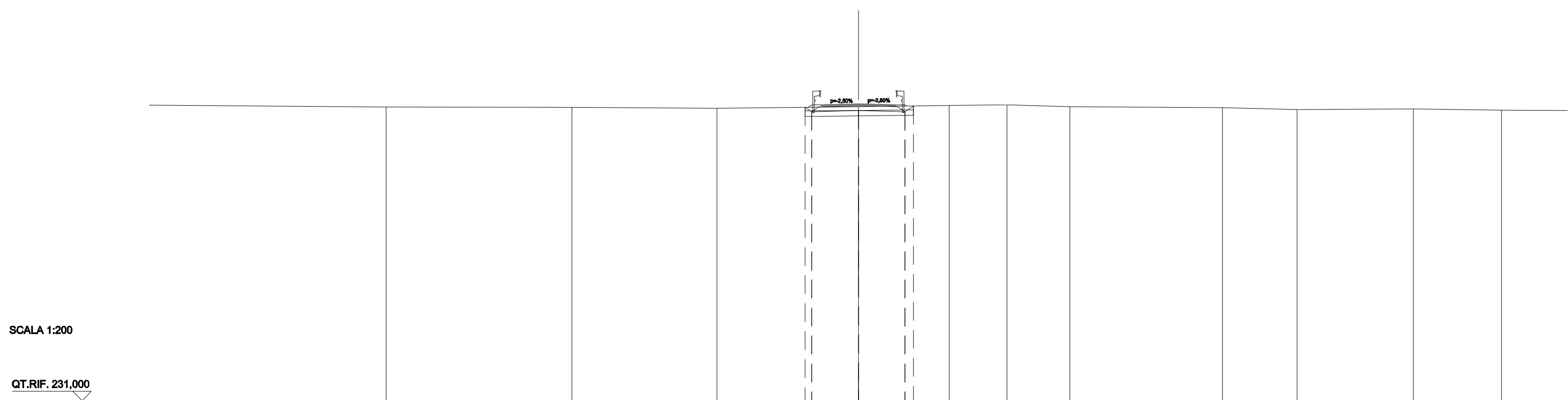
QUOTE TERRENO	246,675	246,674		246,773		246,527	246,404	246,529	246,841	246,845		246,610		246,576		246,614		246,435
DIST.PARZIALI TERRENO	4,026	9,966	14,391	2,135	2,120	2,149	1,284	16,809	6,219	4,664	7,773							
QUOTE PROGETTO								246,658	246,642	246,705		246,642	246,807					
DIST.PARZIALI PROGETTO								2,499	2,499									
QUOTE USURA								247,015	247,027	247,065		247,027	247,015					
DIST.PARZIALI USURA								0,500	1,500	1,500		0,500						





<b>SCAVI E BONIFICHE</b>	
STERRO	1,287 m <sup>2</sup>
BONIFICA	1,555 m <sup>2</sup>
<b>RILEVATI</b>	
RILEVATO	1,615 m <sup>2</sup>
TERRENO VEGETALE	1,335 m
<b>SOVRASTRUTTURA STRADALE</b>	
STRATO DI USURA	4,000 m
STRATO DI BINDER	4,000 m
STRATO DI FONDAZIONE	1,152 m <sup>2</sup>

SEZIONE N.: 47  
 QT. PROGETTO: 246,905  
 DIST.PROG.: 775,000  
 DIST.PREC.: 25,000  
 DIST.SUCC.: 25,000



SCALA 1:200

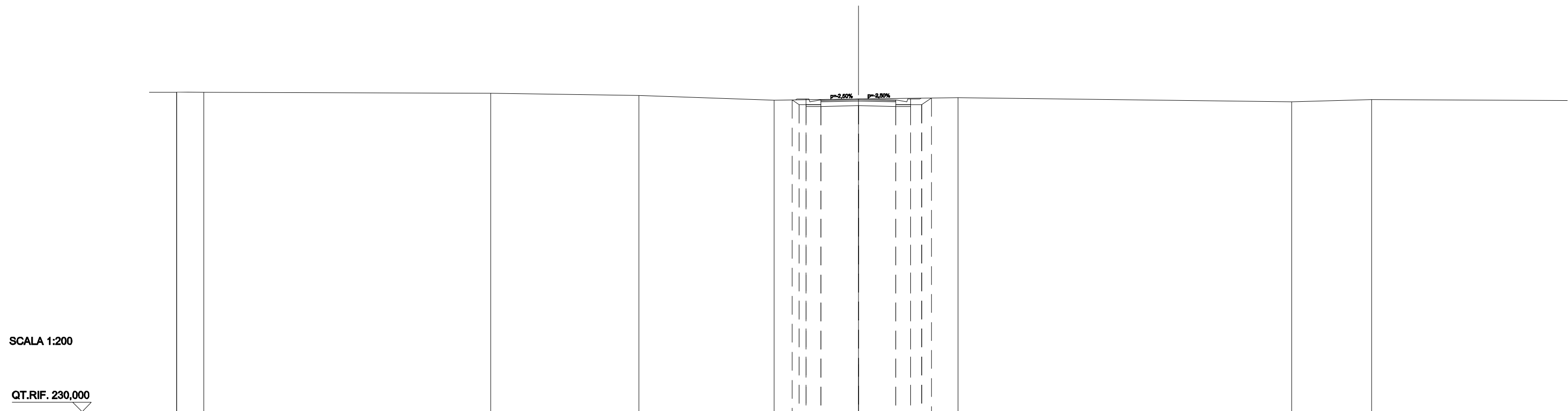
QT.RIF. 231,000

QUOTE TERRENO		246,734		246,716		246,666		246,748		246,807	246,844	246,750		246,699	246,587		246,627		246,565
DIST.PARZIALI TERRENO		9,954		7,773		7,578		4,860		3,109	3,363	8,190		3,994	6,219		4,730		
QUOTE PROGETTO								246,717 246,482		246,545		246,482 246,784							
DIST.PARZIALI PROGETTO								2,499		2,499									
QUOTE USURA								246,855 246,867		246,905		246,867 246,855							
DIST.PARZIALI USURA								0,500 1,500		1,500		0,500							



SCAVI E BONIFICHE	
STERRO	2,631 m <sup>2</sup>
RILEVATI	
TERRENO VEGETALE	1,156 m
SOVRASTRUTTURA STRADALE	
STRATO DI USURA	4,000 m
STRATO DI BINDER	4,000 m
STRATO DI FONDAZIONE	1,000 m <sup>2</sup>

SEZIONE N.: 49  
 QT. PROGETTO: 246,744  
 DIST.PROG.: 825,000  
 DIST.PREC.: 25,000



SCALA 1:200

QT.RIF. 230,000

QUOTE TERRENO	247,095 247,115 247,096	247,050	246,936	246,685	246,744	246,812	246,584	246,714
DIST.PARZIALI TERRENO	1,464	15,371	7,950	7,235	4,519	5,348	17,883	4,269
QUOTE PROGETTO				246,698 246,334 246,334	246,384	246,334 246,334 246,444 246,794		
DIST.PARZIALI PROGETTO				0,800 2,000	2,000	0,800 0,581 0,524		
QUOTE USURA				246,694 246,707	246,744	246,707 246,694		
DIST.PARZIALI USURA				0,500 1,500	1,500	0,500		