
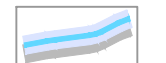



 SOTTOBACINI E INTERBACINI IDROGRAFICI INTERFERENTI CON LE OPERE IN PROGETTO

Tracciato di progetto

-  Asse principale
-  Strade di collegamento
-  Innessi sulla viabilità esistente



Direzione Progettazione e Realizzazione Lavori

E78 GROSSETO - FANO
 Tratto Nodo di Arezzo – Selci – Lama (E45) –
 Palazzo del Pero – Completamento

PROGETTO DEFINITIVO FI 509

ANAS - DIREZIONE PROGETTAZIONE E REALIZZAZIONE LAVORI

IL GEOLOGO Dott. Geol. Marco Leonardi Ordine dei geologi della Regione Lazio n. 1541 COORDINATORE PER LA SICUREZZA IN FASE DI PROGETTAZIONE Arch. Santo Salvatore Vermiglio Ordine Architetti Provincia di Reggio Calabria n. 1270 VISTO: IL RESP. DEL PROCEDIMENTO Ing. Francesco Pisani	I PROGETTISTI SPECIALISTICI Ing. Ambrogio Signarelli Ordine Ingegneri Provincia di Roma n. 33811 Ing. Moreno Panfilì Ordine Ingegneri Provincia di Roma n. 14035 Ing. Matteo Storace Ordine Ingegneri Provincia di Pordenone n. 790A VISTO: IL RESP. DEL PROGETTO Arch. Pianif. Marco Colazza	PROGETTAZIONE ATI (Mandatara) GP INGEGNERIA GESTIONE PROGETTI INGEGNERIA srl cooprogetti engeko IL PROGETTISTA RESPONSABILE DELL'INTEGRAZIONE DELLE PRESTAZIONI SPECIALISTICHE. (DPR207/10 ART 15 COMMA 12) Dott. Ing. GIORGIO GUIDUCCI Ordine Ingegneri Provincia di Roma n. 14035
---	---	---

STUDI ED INDAGINI
 Idrologia e idraulica
 Corografia dei bacini idrografici – Asse Principale

CODICE PROGETTO		NOME FILE	TOOID00RDC001_A	REVISIONE	SCALA
PROGETTO	LM/PROG ANNO	CODICE ELAB.	T00I0001DR0001	A	1:25.000
D					
C					
B					
A	Emissione		Maggio '22	Capponi	Panfilì
REV.	DESCRIZIONE		DATA	REDATTO	VERIFICATO
					Guiducci