anas
GRUPPO FS ITALIANE

Direzione Progettazione e Realizzazione Lavori

E78 GROSSETO - FANO
Tratto Nodo di Arezzo – Selci – Lama (E45) – Palazzo del Pero – Completamento

PROGETTO DEFINITIVO | FI 509

ANAS - DIREZIONE PROGETTAZIONE E REALIZZAZIONE LAVORI

IL GEOLOGO

Dott. Geol. Marco Leonardi
Ordine dei geologi
della Regione Lazio n. 1541

COORDINATORE PER LA SICUREZZA IN FASE DI PROGETTAZIONE

Arch. Santo Salvatore Vermiglio
Ordine Architetti
Provincia di Reggio Calabria n. 1270

VISTO: IL RESP. DEL PROCEDIMENTO
Ing. Francesco Pisani

VISTO: IL RESP. DEL PROGETTO
Arch.Pianif. Marco Colazza

I PROGETTISTI SPECIALISTICI:

Ing. Ambrogio Signorelli
Ordine Ingegneri
Provincia di Roma n. A3511

Ing. Moreno Panfili
Ordine Ingegneri
Provincia di Perugia n. A2657

Ing. Matteo Bordugo
Ordine Ingegneri
Provincia di Pordenone al n. 790A

Ing. Giuseppe Resta
Ordine Ingegneri
Provincia di Roma n. 20629

PROGETTAZIONE ATI:
(Mandataria) GPI INGEGNERIA — GESTIONE PROGETTI INGEGNERIA srl
(Mandante) cooprogetti
(Mandante) engeko
(Mandante) SAIM — Studio di Architettura e Ingegneria Moderna

IL PROGETTISTA RESPONSABILE DELL'INNTEGRAZIONE DELLE PRESTAZIONI SPECIALISTICHE. (DPR207/10 ART 15 COMMA 12) :

Dott. Ing. GIORGIO GUIDUCCI
Ordine Ingegneri Provincia di Roma n. 14035

PROGETTO DELL'INFRASTRUTTURA

Svincoli

Svincolo "San Zeno"

Sezioni trasversali

CODICE PROGETTO	NOME FILE	REVISIONE	SCALA
PROGETTO: DPAN259 — LIV.PROG: D — ANNO: 21	V00SV01TRASZ01_A	A	1:200
	CODICE ELAB.: V00SV01TRASZ01		

REV.	DESCRIZIONE	DATA	REDATTO	VERIFICATO	APPROVATO
D					
C					
B					
A	Emissione	Maggio '22	Alfieri	Signorelli	Guiducci

Sezioni_ Rampa A

SCAVI E BONIFICHE	
SCOTICO	10,839 m
BONIFICA	3,252 m²
RILEVATI	
RILEVATO	28,386 m²
TERRENO VEGETALE	11,131 m
SOVRASTRUTTURA STRADALE	
STRATO DI USURA	1,750 m
STRATO DI BINDER	1,750 m
STRATO DI BASE	1,750 m
MISTO CEMENTATO	0,386 m²
STRATO DI FONDAZIONE	0,777 m²

SEZIONE N.: 1
QT. PROGETTO: 252,709
DIST.PROG.: 0,000
DIST.SUCC.: 1,263

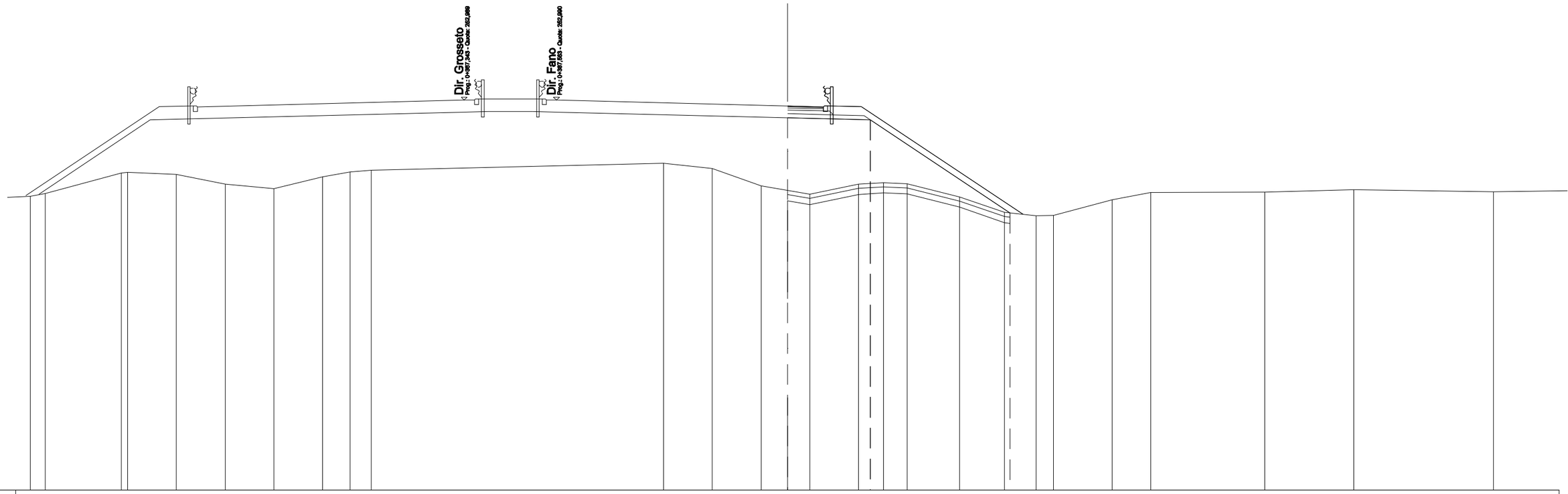

SCALA 1:200

QT.RIF. 234,000

QUOTE TERRENO	248,449		249,436	249,478	249,378	248,902	248,673	249,249	249,485	249,583	249,916	249,668	248,811	248,590	248,403	248,891	248,967	248,920	248,277	247,522	247,353	247,376	248,134	248,485	248,510	248,632	248,531
DIST.PARZIALI TERRENO		3,714		2,374	2,374	2,370	2,377	1,337	1,037	14,241	2,374	2,374	1,287	1,086	2,374	1,224	1,149	2,565	2,183	1,531	0,842	2,871	1,876	5,552	4,347	6,794	
QUOTE PROGETTO														252,129		252,028				247,493							
DIST.PARZIALI PROGETTO															4,040			6,799									
QUOTE USURA														252,709	252,665												
DIST.PARZIALI USURA															1,750												

SCAVI E BONIFICHE	
SCOTICO	14,983 m
BONIFICA	4,495 m²
RILEVATI	
RILEVATO	44,202 m²
TERRENO VEGETALE	11,482 m
SOVRASTRUTTURA STRADALE	
STRATO DI USURA	5,501 m
STRATO DI BINDER	5,501 m
STRATO DI BASE	5,501 m
MISTO CEMENTATO	1,060 m²
STRATO DI FONDAZIONE	1,511 m²

SEZIONE N.: 2
QT. PROGETTO: 252,838
DIST.PROG.: 1,263
DIST.PREC.: 1,263
DIST.SUCC.: 23,737

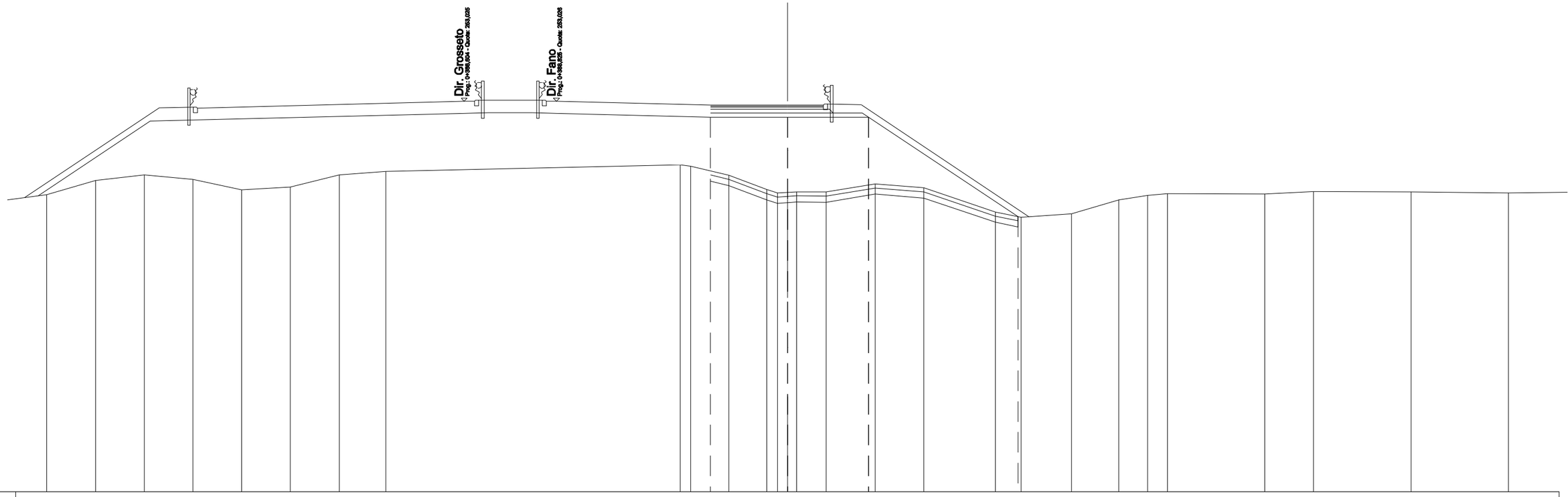

SCALA 1:200

QT.RIF. 234,000

QUOTE TERRENO	248,478	249,171	249,447	249,225	248,717	248,853	249,440	249,614	249,924	249,859	249,423	248,728	248,560	248,617	248,607	249,001	248,809	247,633	247,371	247,551	248,213	248,438	248,523	248,508	248,622	248,615	248,563
DIST.PARZIALI TERRENO		2,374	2,374	2,374	2,374	2,374	2,374	2,273	14,344	0,508	1,866	1,847	0,526		1,441	2,374	2,374	3,491	1,256	2,457	2,291	1,422	0,951	4,748	2,374	4,748	4,748	
QUOTE PROGETTO											252,258		252,258			252,258			247,404									
DIST.PARZIALI PROGETTO												3,750			3,954		7,278											
QUOTE USURA											252,838		252,838		252,838													
DIST.PARZIALI USURA												3,750		1,750														

SCAVI E BONIFICHE	
SCOTICO	18,128 m
BONIFICA	5,438 m²
RILEVATI	
RILEVATO	55,950 m²
TERRENO VEGETALE	13,479 m
SOVRASTRUTTURA STRADALE	
STRATO DI USURA	6,482 m
STRATO DI BINDER	6,482 m
STRATO DI BASE	6,482 m
MISTO CEMENTATO	1,238 m²
STRATO DI FONDAZIONE	1,731 m²

SEZIONE N.: 3
QT. PROGETTO: 253,321
DIST.PROG.: 25,000
DIST.PREC.: 23,737
DIST.SUCC.: 21,263

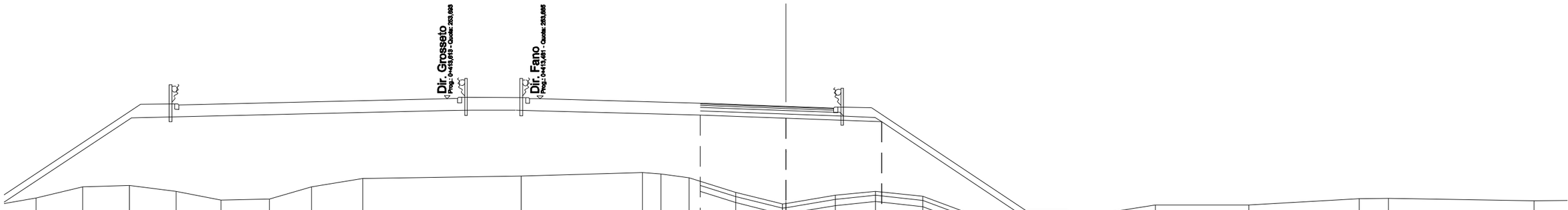

SCALA 1:200

QT.RIF. 234,000

QUOTE TERRENO	248,869	249,400	249,475	249,186	248,762	248,808	249,411	249,820	249,935	250,097	250,031	249,853	249,139	248,570	248,599	248,998	249,194	248,943	248,119	247,444	247,540	248,178	248,526	248,529	248,823	248,852	248,734
DIST.PARZIALI TERRENO		2,267	2,267	2,267	2,180	2,355	2,054	2,481	7,711	5,893	0,895	1,372	2,267	2,267	2,416	1,952	2,294	2,241	2,267	2,267	2,267	2,267	4,535	5,380	1,422	7,068	
QUOTE PROGETTO												252,894		252,741			252,569			247,952	247,952 247,692						
DIST.PARZIALI PROGETTO													4,153		4,663			6,922			2,000						
QUOTE USURA												253,474 253,469		253,321		253,235											
DIST.PARZIALI USURA													4,000		2,329												

SCAVI E BONIFICHE	
SCOTICO	17,507 m
BONIFICA	5,252 m²
RILEVATI	
RILEVATO	71,957 m²
TERRENO VEGETALE	10,734 m
SOVRASTRUTTURA STRADALE	
STRATO DI USURA	8,482 m
STRATO DI BINDER	8,482 m
STRATO DI BASE	8,482 m
MISTO CEMENTATO	1,598 m²
STRATO DI FONDAZIONE	2,156 m²

SEZIONE N.: 4
QT. PROGETTO: 253,549
DIST.PROG.: 46,263
DIST.PREC.: 21,263
DIST.SUCC.: 3,737

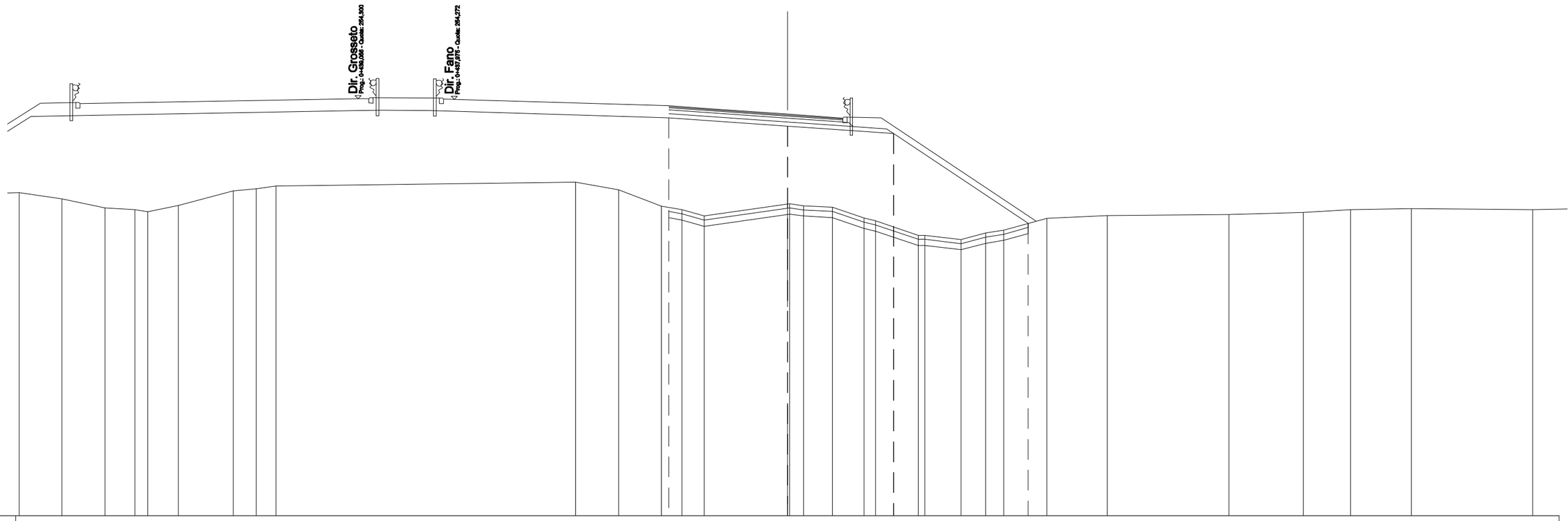

SCALA 1:200

QT.RIF. 234,000

QUOTE TERRENO	249,430	248,987	248,900	248,799	249,102	249,818	249,915	250,055	250,245	249,871	249,075	248,898	248,590	249,168	249,089	249,012	248,488	248,352	247,654	247,653	247,446	247,757	247,903	248,480	248,611	248,667	248,771	248,905	248,955	248,907
DIST.PARZIALI TERRENO		2,086	1,458	0,628	1,495	2,676	1,124	0,962	14,600	2,086	2,086	0,999	1,087	4,057	0,665	1,421	1,541	0,545	2,086	1,754	1,207	0,878	2,091	2,953	5,923	3,631	2,292	2,962	5,923	
QUOTE PROGETTO											253,374			252,969					252,608				248,231							
DIST.PARZIALI PROGETTO												5,777			5,168					6,562										
QUOTE USURA											253,954		253,829	253,549		253,360														
DIST.PARZIALI USURA												1,777	4,000		2,705															

SCAVI E BONIFICHE	
SCOTICO	17,833 m
BONIFICA	5,350 m²
RILEVATI	
RILEVATO	75,004 m²
TERRENO VEGETALE	11,697 m
SOVRASTRUTTURA STRADALE	
STRATO DI USURA	7,700 m
STRATO DI BINDER	7,700 m
STRATO DI BASE	7,700 m
MISTO CEMENTATO	1,533 m²
STRATO DI FONDAZIONE	2,280 m²

SEZIONE N.: 5
QT. PROGETTO: 253,556
DIST.PROG.: 50,000
DIST.PREC.: 3,737
DIST.SUCC.: 16,225

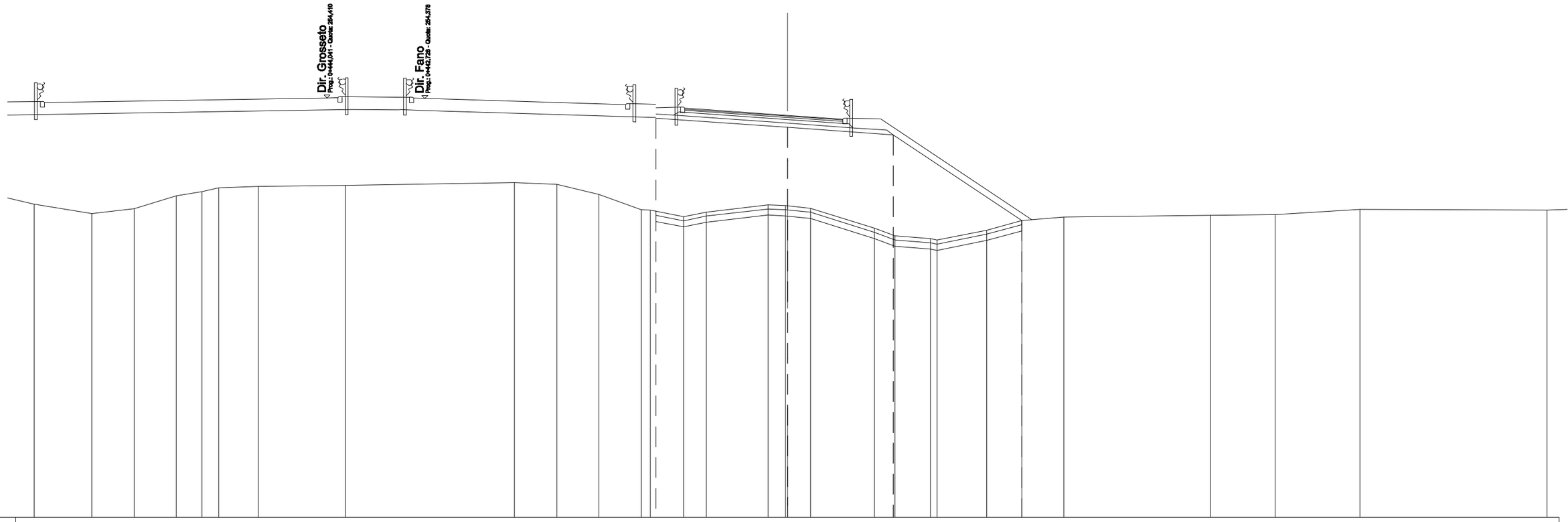

SCALA 1:200

QT.RIF. 234,000

QUOTE TERRENO	248,785	249,015	249,644	249,846	250,031	250,109	250,156	250,282	250,201	249,716	248,961	248,947	248,630	248,855	249,208	249,163	249,153	249,041	248,063	247,693	247,554	247,490	247,974	248,434	248,614	248,688	248,737	248,975
DIST.PARZIALI TERRENO		2,059	2,059	1,257	0,803	1,927	4,251	8,238	2,059	2,059	2,059	1,616	1,114	3,005	0,844	1,117		3,126	0,993	1,737		2,407	1,711	2,059	7,149	3,148	4,119	
QUOTE PROGETTO												253,424				252,976				252,615				248,435				
DIST.PARZIALI PROGETTO														6,404				5,163				6,266						
QUOTE USURA													253,906	253,836		253,556		253,367										
DIST.PARZIALI USURA													1,000	4,000		2,700												

SCAVI E BONIFICHE	
SCOTICO	21,125 m
BONIFICA	6,338 m²
RILEVATI	
RILEVATO	89,817 m²
TERRENO VEGETALE	15,626 m
SOVRASTRUTTURA STRADALE	
STRATO DI USURA	7,700 m
STRATO DI BINDER	7,700 m
STRATO DI BASE	7,700 m
MISTO CEMENTATO	1,533 m²
STRATO DI FONDAZIONE	2,371 m²

SEZIONE N.: 6
QT. PROGETTO: 253,584
DIST.PROG.: 66,225
DIST.PREC.: 16,225
DIST.SUCC.: 8,775

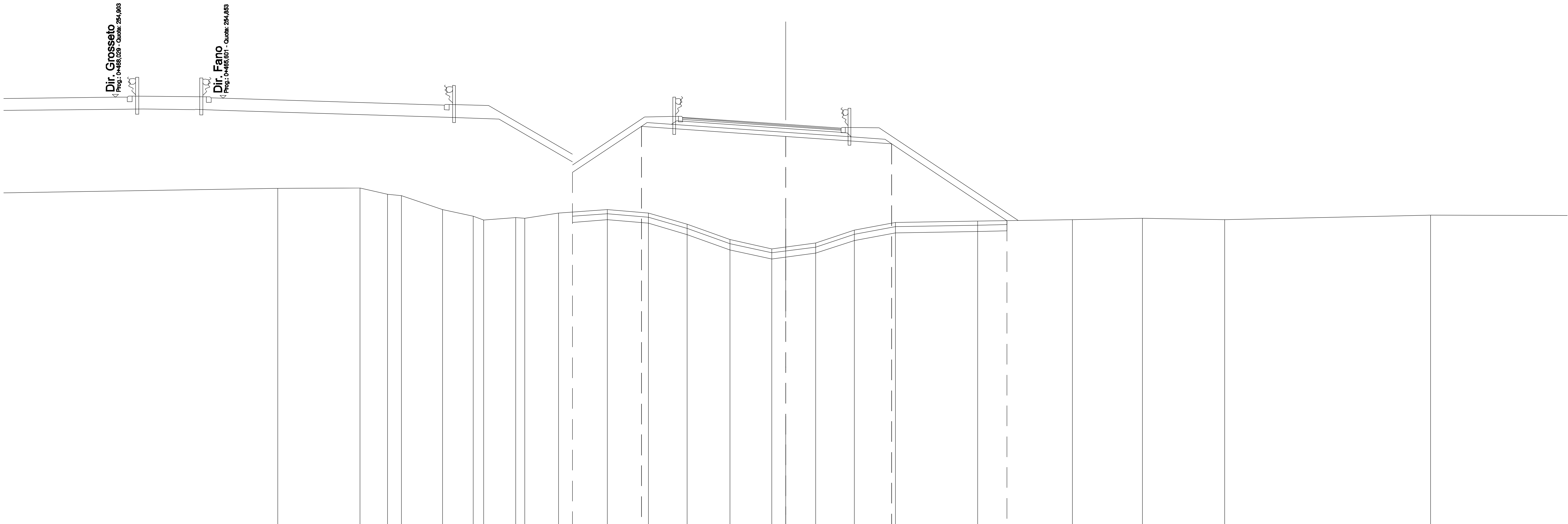

SCALA 1:200

QT.RIF. 234,000

QUOTE TERRENO	250,469 · 250,484 · 250,191 · 250,125 · 249,443 · 249,114 · 248,929 · 249,054 · 249,010 · 249,269 · 249,441 · 249,274 · 248,721 · 247,985 · 247,534 · 247,622 · 247,816 · 248,434 · 248,811 · 248,882 · 248,954 · 249,009 · 248,950 · 249,167
DIST.PARZIALI TERRENO	4,003 · 1,327 · 0,674 · 2,001 · 1,486 · 0,516 · 1,565 · 1,644 · 2,359 · 2,001 · 1,882 · 2,081 · 2,042 · 0,664 · 1,456 · 1,883 · 2,001 · 4,003 · 4,597 · 3,409 · 4,003 · 10,007
QUOTE PROGETTO	251,251 · 253,494 · 253,004 · 252,643 · 248,904
DIST.PARZIALI PROGETTO	3,362 · 6,995 · 5,163 · 5,605
QUOTE USURA	253,934 · 253,864 · 253,584 · 253,395
DIST.PARZIALI USURA	1,000 · 4,000 · 2,700

SCAVI E BONIFICHE	
SCOTICO	23,770 m
BONIFICA	7,131 m²
RILEVATI	
RILEVATO	94,364 m²
TERRENO VEGETALE	18,825 m
SOVRASTRUTTURA STRADALE	
STRATO DI USURA	7,700 m
STRATO DI BINDER	7,700 m
STRATO DI BASE	7,700 m
MISTO CEMENTATO	1,533 m²
STRATO DI FONDAZIONE	2,371 m²

SEZIONE N.: 7
QT. PROGETTO: 253,600
DIST.PROG.: 75,000
DIST.PREC.: 8,775
DIST.SUCC.: 11,186

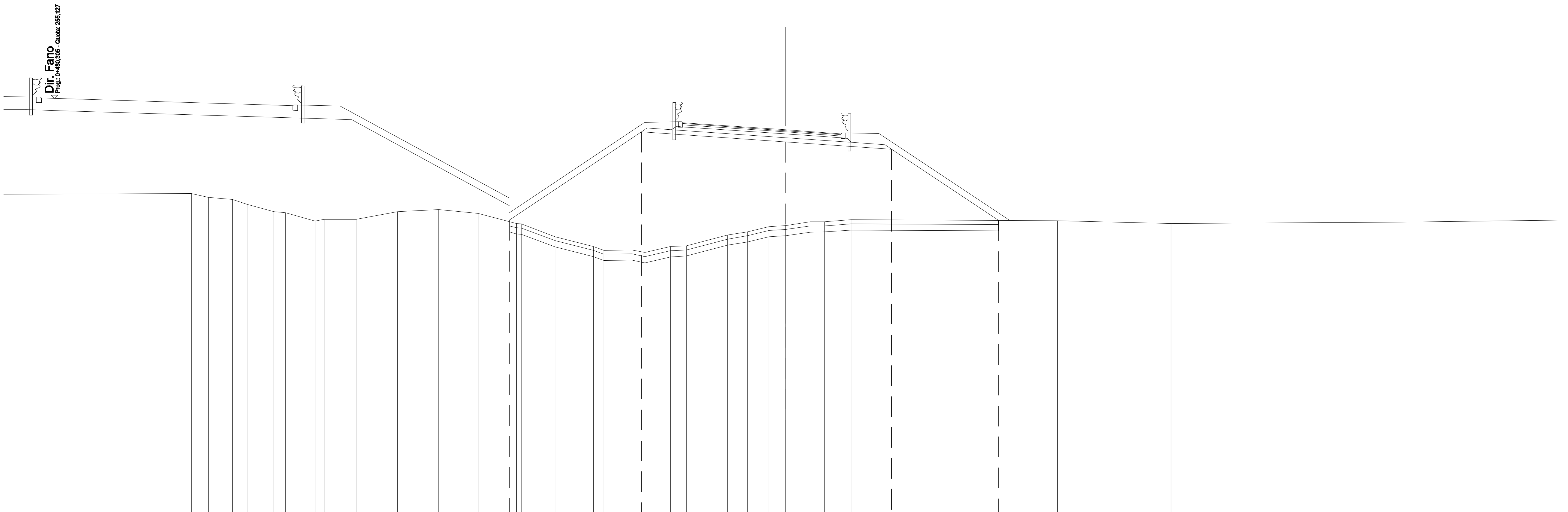

SCALA 1:200

QT.RIF. 235,000

QUOTE TERRENO	250,516 250,329 250,228 249,979 249,620 249,586 249,178 249,257 249,261 249,621 249,731 249,540 249,047 249,028 248,414 247,941 247,754 247,771 247,646 247,934 247,973 248,496 248,652 248,906 248,959 249,134 249,139 249,238 249,184 249,057 249,113
DIST.PARZIALI TERRENO	0,842 1,163 0,708 1,298 0,573 1,432 1,566 2,005 2,005 1,907 1,871 1,639 1,871 0,501 1,370 0,635 1,236 0,769 2,005 0,968 1,038 0,813 1,192 0,699 1,306 10,026 5,506 11,225
QUOTE PROGETTO	249,223 253,509 253,020 252,658 249,200
DIST.PARZIALI PROGETTO	6,426 6,995 5,163 5,186
QUOTE USURA	253,950 253,880 253,600 253,411
DIST.PARZIALI USURA	1,000 4,000 2,700

SCAVI E BONIFICHE	
SCOTICO	28,080 m
BONIFICA	8,424 m²
RILEVATI	
RILEVATO	85,583 m²
TERRENO VEGETALE	24,515 m
SOVRASTRUTTURA STRADALE	
STRATO DI USURA	7,700 m
STRATO DI BINDER	7,700 m
STRATO DI BASE	7,700 m
MISTO CEMENTATO	1,533 m²
STRATO DI FONDAZIONE	2,371 m²

SEZIONE N.: 8
QT. PROGETTO: 253,619
DIST.PROG.: 86,186
DIST.PREC.: 11,186
DIST.SUCC.: 9,958

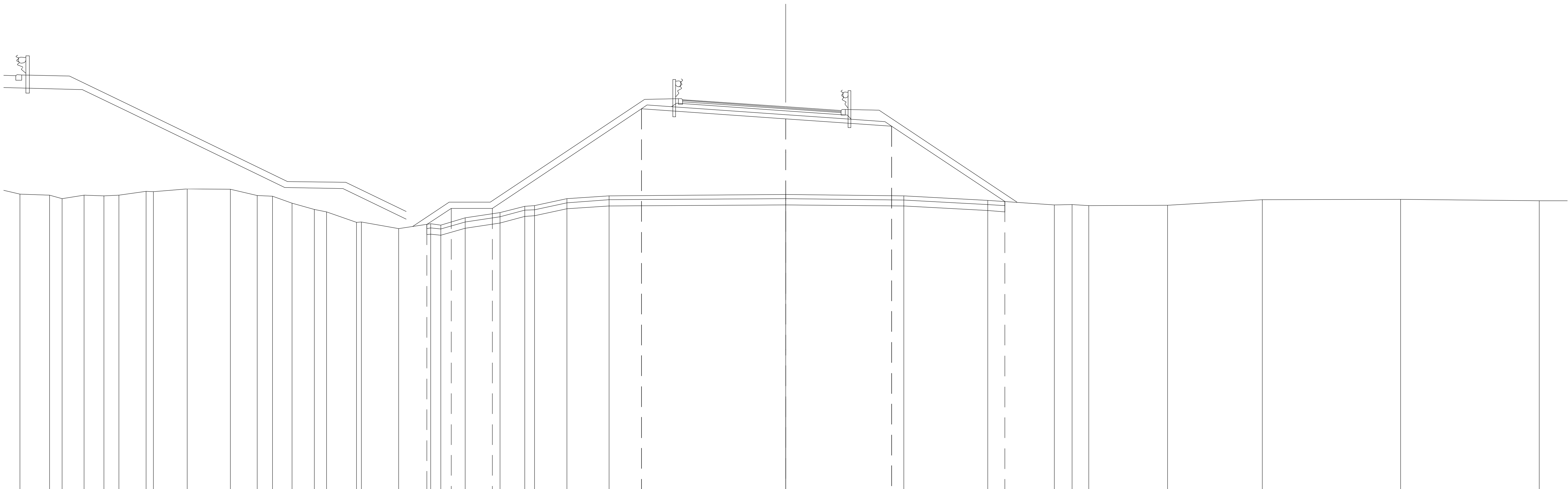

SCALA 1:200

QT.RIF. 235,000

QUOTE TERRENO	249,331 · 249,153 · 249,324 · 249,283 · 249,326 · 249,508 · 249,494 · 249,630 · 249,605 · 249,306 · 249,271 · 248,927 · 248,623 · 248,507 · 247,997 · 248,015 · 247,691 · 247,931 · 247,873 · 248,222 · 248,472 · 248,788 · 248,818 · 249,157 · 249,296 · 249,351 · 249,292 · 249,073 · 248,855 · 248,869 · 248,820 · 248,840 · 249,100 · 249,114
DIST.PARZIALI TERRENO	0,607 · 1,077 · 0,969 · 0,715 · 1,330 · 1,649 · 2,088 · 1,315 · 0,731 · 0,953 · 1,092 · 0,592 · 1,454 · 1,815 · 1,553 · 0,493 · 1,192 · 1,684 · 1,216 · 1,577 · 2,046 · 8,578 · 5,741 · 4,091 · 3,228 · 0,863 · 0,821 · 3,825 · 4,595 · 6,736
QUOTE PROGETTO	247,904 · 248,686 · 248,686 · 253,529 · 253,039 · 252,678 · 249,017
DIST.PARZIALI PROGETTO	1,174 · 2,000 · 7,260 · 6,995 · 5,163 · 5,488
QUOTE USURA	253,969 · 253,899 · 253,619 · 253,430
DIST.PARZIALI USURA	1,000 · 4,000 · 2,700

SCAVI E BONIFICHE	
SCOTICO	23,751 m
BONIFICA	7,125 m²
RILEVATI	
RILEVATO	82,041 m²
TERRENO VEGETALE	19,707 m
SOVRASTRUTTURA STRADALE	
STRATO DI USURA	7,395 m
STRATO DI BINDER	7,395 m
STRATO DI BASE	7,395 m
MISTO CEMENTATO	1,479 m²
STRATO DI FONDAZIONE	2,306 m²

SEZIONE N.: 9
QT. PROGETTO: 253,626
DIST.PROG.: 96,144
DIST.PREC.: 9,958
DIST.SUCC.: 3,989

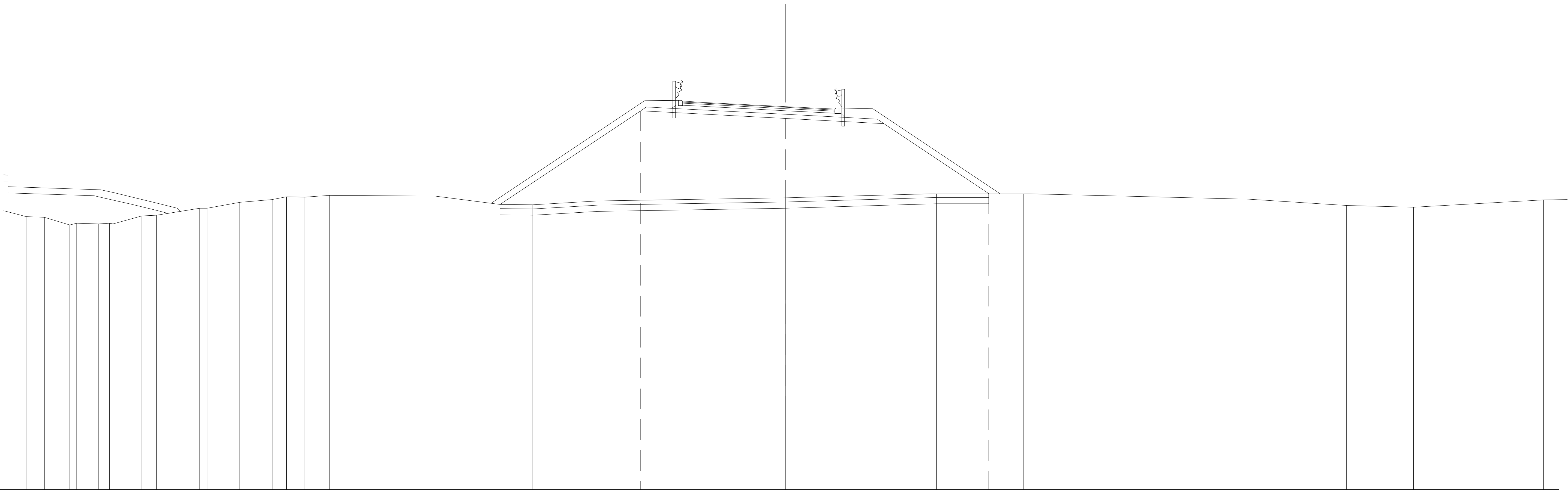

SCALA 1:200

QT.RIF. 235,000

QUOTE TERRENO	248,234 · 247,868 · 247,949 · 247,916 · 247,958 · 247,923 · 248,306 · 248,335 · 248,673 · 248,686 · 248,970 · 249,095 · 249,240 · 249,227 · 249,314 · 249,277 · 248,861 · 248,841 · 249,032 · 249,180 · 249,399 · 249,397 · 249,114 · 248,811 · 248,726
DIST.PARZIALI TERRENO	1,231 · 1,059 · 0,524 · 1,409 · 0,698 · 2,107 · 1,582 · 1,582 · 0,690 · 0,893 · 1,214 · 5,115 · 3,165 · 1,582 · 3,165 · 9,125 · 7,346 · 4,214 · 10,964 · 4,747 · 3,253
QUOTE PROGETTO	248,861 · 253,414 · 253,046 · 252,796 · 249,398
DIST.PARZIALI PROGETTO	6,826 · 7,044 · 4,787 · 5,095
QUOTE USURA	253,887 · 253,835 · 253,626 · 253,501
DIST.PARZIALI USURA	1,000 · 4,000 · 2,395

SCAVI E BONIFICHE	
SCOTICO	22,950 m
BONIFICA	6,885 m²
RILEVATI	
RILEVATO	83,708 m²
TERRENO VEGETALE	18,888 m
SOVRASTRUTTURA STRADALE	
STRATO DI USURA	7,273 m
STRATO DI BINDER	7,273 m
STRATO DI BASE	7,273 m
MISTO CEMENTATO	1,457 m²
STRATO DI FONDAZIONE	2,280 m²

SEZIONE N.: 10
QT. PROGETTO: 253,616
DIST.PROG.: 100,133
DIST.PREC.: 3,989
DIST.SUCC.: 25,252

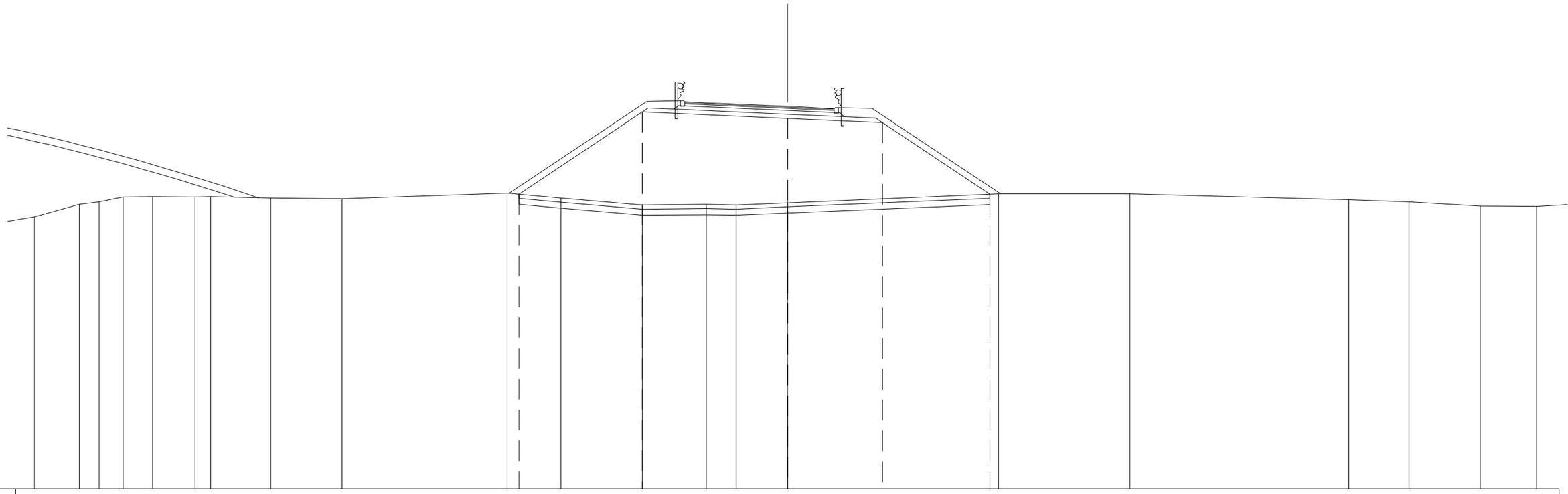

SCALA 1:200

QT.RIF. 235,000

QUOTE TERRENO	248,854	248,964	249,201	249,224	249,196	249,224	249,147	249,123	249,395	249,158	248,816	248,846	248,820	248,925	249,353	249,352	249,077	248,969	248,765	248,752
DIST.PARZIALI TERRENO	0,966	1,166	1,442	2,060	0,763	2,934	3,465	8,050	2,614	3,962	3,113	1,457	2,505	10,292	6,398	10,664	2,922	3,476	2,749	
QUOTE PROGETTO	249,343	253,355	253,036	252,827	249,336															
DIST.PARZIALI PROGETTO	6,014	7,065	4,637	5,234																
QUOTE USURA	253,841	253,796	253,616	253,513																
DIST.PARZIALI USURA	1,000	4,000	2,273																	

SCAVI E BONIFICHE	
SCOTICO	17,204 m
BONIFICA	5,161 m²
RILEVATI	
RILEVATO	60,203 m²
TERRENO VEGETALE	12,342 m
SOVRASTRUTTURA STRADALE	
STRATO DI USURA	6,500 m
STRATO DI BINDER	6,500 m
STRATO DI BASE	6,500 m
MISTO CEMENTATO	1,318 m²
STRATO DI FONDAZIONE	2,122 m²

SEZIONE N.: 11
QT. PROGETTO: 253,367
DIST.PROG.: 125,386
DIST.PREC.: 25,252
DIST.SUCC.: 24,614

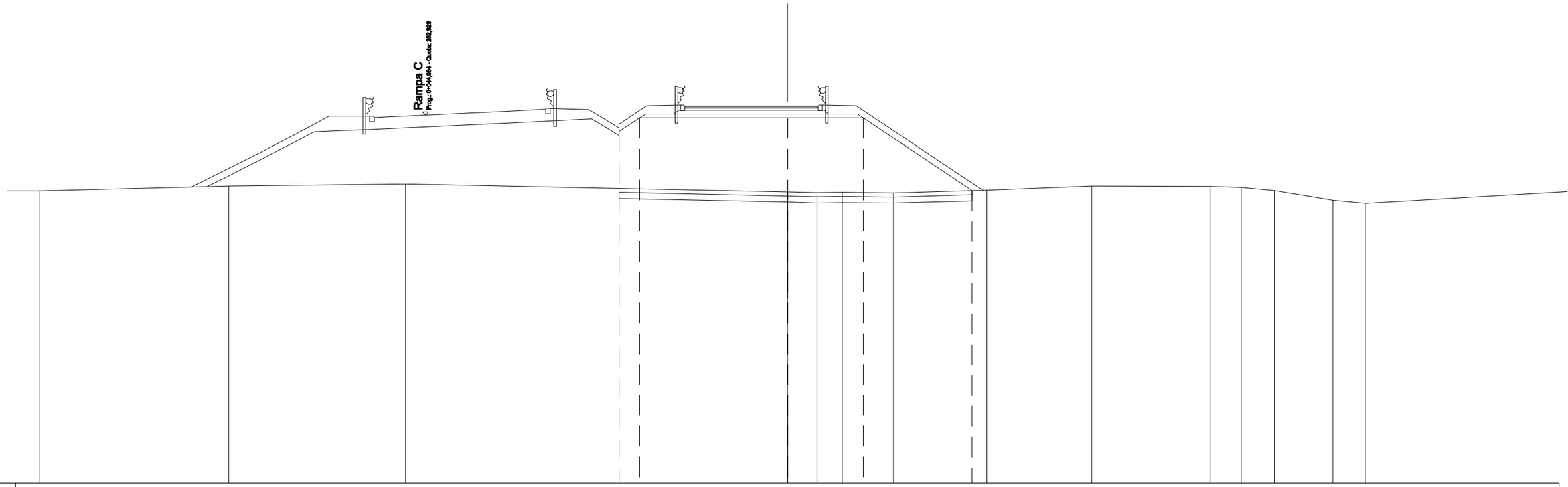

SCALA 1:200

QT.RIF. 235,000

QUOTE TERRENO	249,240	249,470	249,583	249,192	249,147	249,169	249,139	249,271	249,470	249,462	249,414	249,248	248,785	248,629			
DIST.PARZIALI TERRENO		9,217	8,608	18,605	1,448	1,226	2,496	4,538	5,109	5,789	1,494	1,629	2,854	1,602			
QUOTE PROGETTO				252,126	252,787	252,787	252,787	249,250									
DIST.PARZIALI PROGETTO				0,992	7,204	3,704	5,303										
QUOTE USURA				253,367	253,367	253,367	253,367										
DIST.PARZIALI USURA				1,000	4,000	1,500											

SCAVI E BONIFICHE	
SCOTICO	6,623 m
BONIFICA	1,987 m²
RILEVATI	
RILEVATO	23,512 m²
SOVRASTRUTTURA STRADALE	
STRATO DI USURA	6,623 m
STRATO DI BINDER	6,623 m
STRATO DI BASE	6,623 m
MISTO CEMENTATO	1,192 m²
STRATO DI FONDAZIONE	1,325 m²

SEZIONE N.: 12
QT. PROGETTO: 252,890
DIST.PROG.: 150,000
DIST.PREC.: 24,614
DIST.SUCC.: 22,723

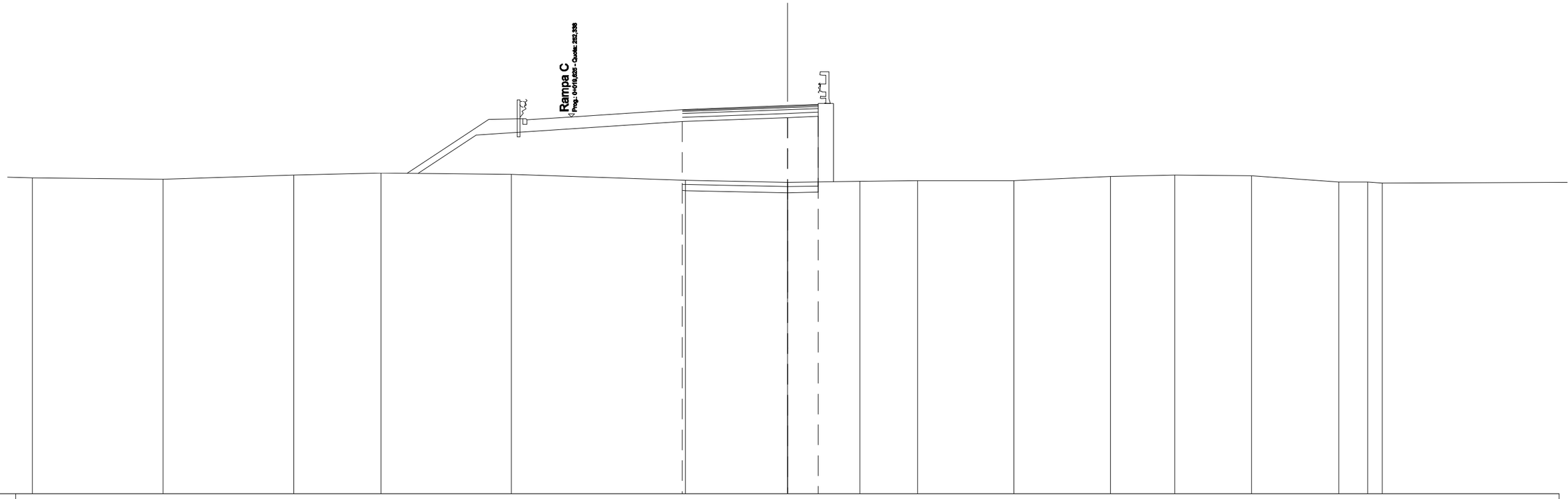

SCALA 1:200

QT.RIF. 234,000

QUOTE TERRENO	249,308	249,504	249,617	249,538	249,250	249,150	249,201	249,236	249,246	249,444	249,506	249,473	249,162	249,167	249,117	
DIST.PARZIALI TERRENO	6,364	4,243	6,364	8,486	4,962	3,524	2,812	4,701	4,701	3,134	3,744	4,243	1,416	0,706		
QUOTE PROGETTO	252,120	252,310	252,365													
DIST.PARZIALI PROGETTO	5,123	1,500														
QUOTE USURA	252,700	252,730	252,890	252,945												
DIST.PARZIALI USURA	0,817	4,305	1,500													

SCAVI E BONIFICHE	
SCOTICO	6,400 m
BONIFICA	1,920 m²
RILEVATI	
RILEVATO	17,457 m²
SOVRASTRUTTURA STRADALE	
STRATO DI USURA	6,400 m
STRATO DI BINDER	6,400 m
STRATO DI BASE	6,400 m
MISTO CEMENTATO	1,152 m²
STRATO DI FONDAZIONE	1,280 m²

SEZIONE N.: 13
QT. PROGETTO: 252,435
DIST.PROG.: 172,723
DIST.PREC.: 22,723

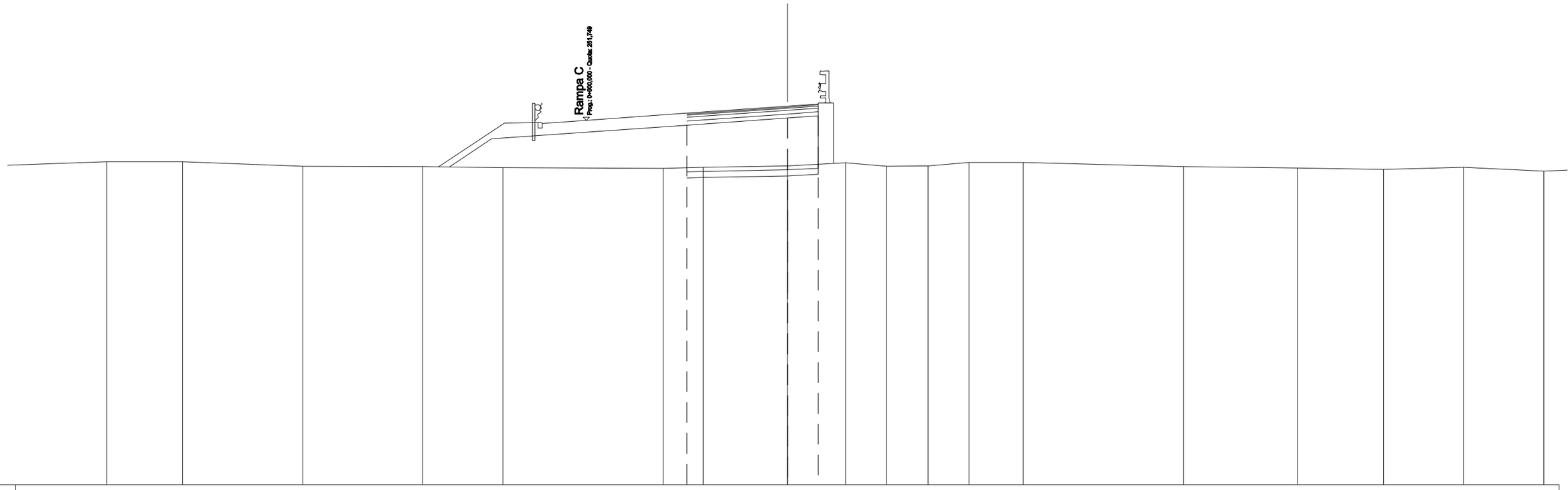

SCALA 1:200

QT.RIF. 234,000

QUOTE TERRENO	249,732	249,727	249,501	249,487	249,444	249,406	249,461	249,532	249,685	249,517	249,526	249,702	249,691	249,491	249,424	249,353	249,454	
DIST.PARZIALI TERRENO		3,706	5,851	5,851	3,901	7,801	1,950	4,112	2,840	2,001	2,001	2,001	2,648	7,801	5,556	4,195	3,901	
QUOTE PROGETTO							251,512		251,855	251,960								
DIST.PARZIALI PROGETTO								4,900	1,500									
QUOTE USURA							252,092		252,435	252,540								
DIST.PARZIALI USURA								4,900	1,500									

sezioni_ Rampa B

RILEVATI	
RILEVATO	6,165 m²
TERRENO VEGETALE	2,265 m
SOVRASTRUTTURA STRADALE	
STRATO DI USURA	5,285 m
STRATO DI BINDER	5,285 m
STRATO DI BASE	5,285 m
MISTO CEMENTATO	1,231 m²
STRATO DI FONDAZIONE	1,158 m²

SEZIONE N.: 1
QT. PROGETTO: 251,334
DIST.PROG.: 0,000
DIST.SUCC.: 3,510

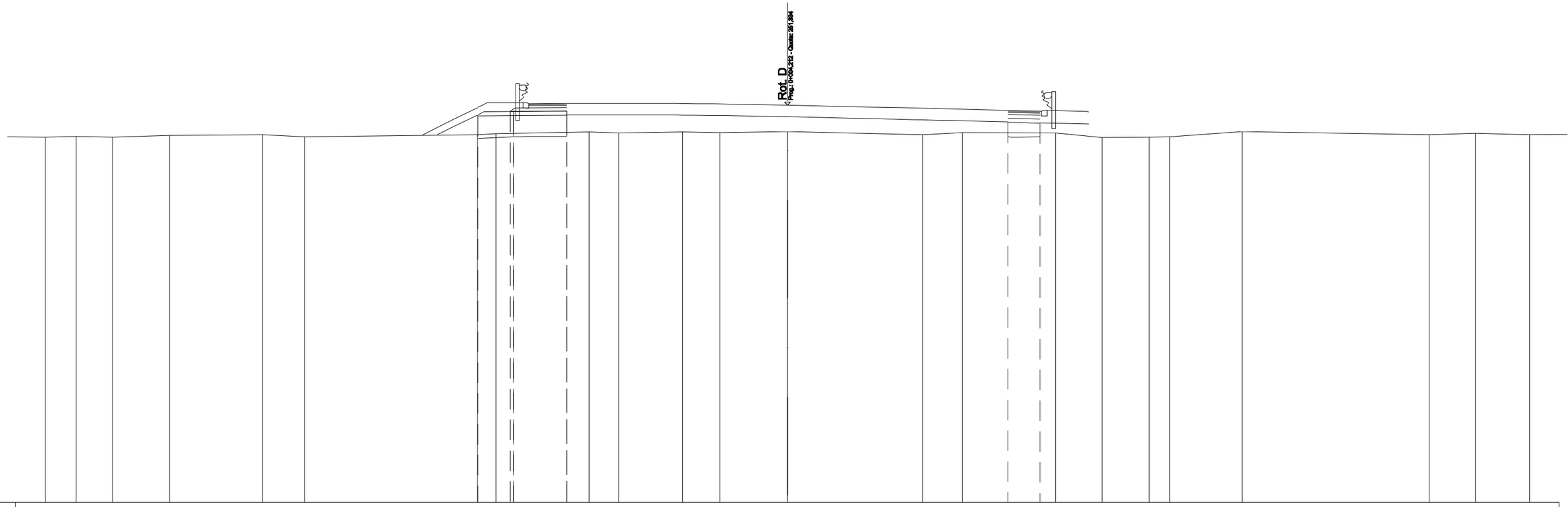

SCALA 1:200

QT.RIF. 232,000

QUOTE TERRENO	249,778	249,816	249,780	249,856	249,899	249,794	249,903	249,953	250,031	249,989	250,024	249,998	250,054	249,890	249,999	249,985	249,755	249,771	249,795	250,048	249,901	249,970	249,900				
DIST.PARZIALI TERRENO		1,516	1,774	2,771	4,544	2,038	8,428	0,895	4,544	1,433	3,111	1,820	3,291	6,571	1,952	4,544	2,272	2,272	1,008	3,537	9,106	2,255	2,639				
QUOTE PROGETTO								250,811	251,024 251,025	250,842 251,042						250,498	250,460										
DIST.PARZIALI PROGETTO								1,574	2,603				21,493				1,556										
QUOTE USURA									251,410	251,422						251,078	251,040										
DIST.PARZIALI USURA									1,865				21,493				1,556										

SCAVI E BONIFICHE	
STERRO	0,243 m²
SCOTICO	1,401 m
RILEVATI	
RILEVATO	8,745 m²
TERRENO VEGETALE	6,138 m
SOVRASTRUTTURA STRADALE	
STRATO DI USURA	29,350 m
STRATO DI BINDER	29,350 m
STRATO DI BASE	29,350 m
MISTO CEMENTATO	5,665 m²
STRATO DI FONDAZIONE	4,725 m²

SEZIONE N.: 2
QT. PROGETTO: 251,264
DIST.PROG.: 3,510
DIST.PREC.: 3,510
DIST.SUCC.: 21,490

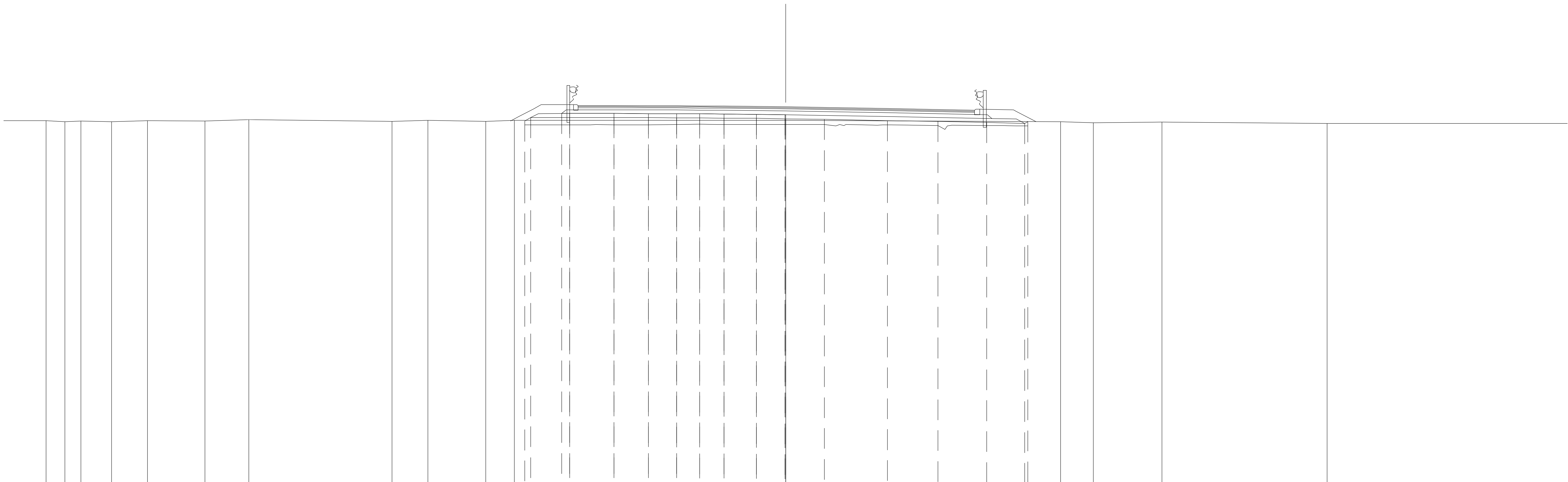

SCALA 1:200

QT.RIF. 233,000

QUOTE TERRENO	250,596; 250,539; 250,571; 250,535; 250,596; 250,566; 250,635; 250,558; 250,616; 250,564; 250,601; 250,611; 250,538; 250,488; 250,516; 250,460
DIST.PARZIALI TERRENO	0,915; 0,782; 1,490; 1,743; 2,801; 2,130; 6,959; 1,733; 2,811; 1,403; 13,176; 13,364; 1,596; 3,335; 8,026
QUOTE PROGETTO	250,580 250,738; 250,940 250,940; 250,739 250,939; 250,736 250,936; 250,731 250,931; 250,725 250,925; 250,717 250,917; 250,702 250,902; 250,683 250,884; 250,652; 250,598; 250,551; 250,502; 250,461 250,538
DIST.PARZIALI PROGETTO	1,498; 2,154; 1,671; 1,375; 1,126; 1,172; 1,573; 1,401; 1,892; 3,052; 2,461; 2,374; 1,852
QUOTE USURA	251,320; 251,319; 251,316; 251,311; 251,305; 251,297; 251,282; 251,263 251,264; 251,232; 251,178; 251,131; 251,095
DIST.PARZIALI USURA	1,738; 1,671; 1,375; 1,126; 1,172; 1,573; 1,401; 1,892; 3,052; 2,461; 1,788

SCAVI E BONIFICHE	
STERRO	0,000 m²
SCOTICO	7,907 m
RILEVATI	
RILEVATO	10,937 m²
TERRENO VEGETALE	6,772 m
SOVRASTRUTTURA STRADALE	
STRATO DI USURA	15,160 m
STRATO DI BINDER	15,160 m
STRATO DI BASE	15,160 m
MISTO CEMENTATO	3,049 m²
STRATO DI FONDAZIONE	2,770 m²

SEZIONE N.: 3
QT. PROGETTO: 251,032
DIST.PROG.: 25,000
DIST.PREC.: 21,490
DIST.SUCC.: 6,271

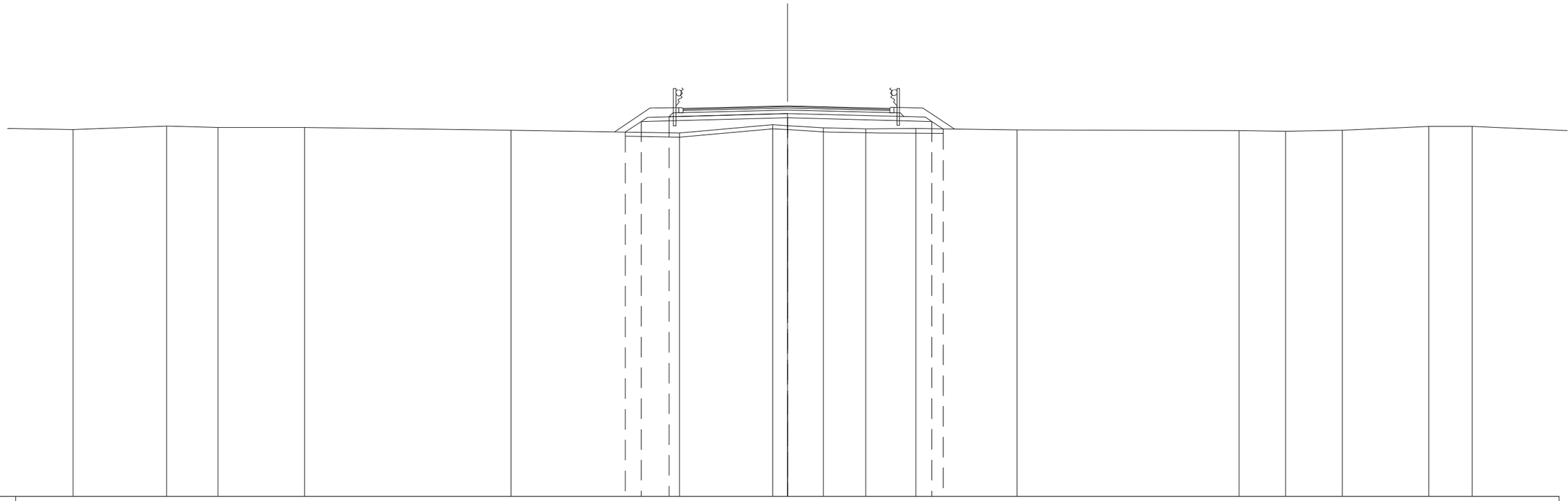

SCALA 1:200

QT.RIF. 232,000

QUOTE TERRENO	249,874	250,041	249,985	249,979	249,851	249,706	250,121	250,073	249,961	249,907	249,928	249,862	249,831	249,789	249,840	250,029	250,040				
DIST.PARZIALI TERRENO		4,544	2,511	4,214	10,060	8,209	4,544	0,720	1,751	2,073	2,426	4,931	10,821	2,272	2,762	4,214	2,113				
QUOTE PROGETTO								249,754	250,272	250,507		250,452	250,652		250,276	249,896					
DIST.PARZIALI PROGETTO								0,778	1,358	5,771		7,030			0,569						
QUOTE USURA										250,904		251,032		250,907							
DIST.PARZIALI USURA										5,086		4,988									

SCAVI E BONIFICHE	
SCOTICO	15,834 m
BONIFICA	4,750 m²
RILEVATI	
RILEVATO	17,723 m²
TERRENO VEGETALE	7,237 m
SOVRASTRUTTURA STRADALE	
STRATO DI USURA	15,000 m
STRATO DI BINDER	15,000 m
STRATO DI BASE	15,000 m
MISTO CEMENTATO	3,020 m²
STRATO DI FONDAZIONE	2,766 m²

SEZIONE N.: 4
QT. PROGETTO: 251,077
DIST.PROG.: 31,271
DIST.PREC.: 6,271
DIST.SUCC.: 14,950

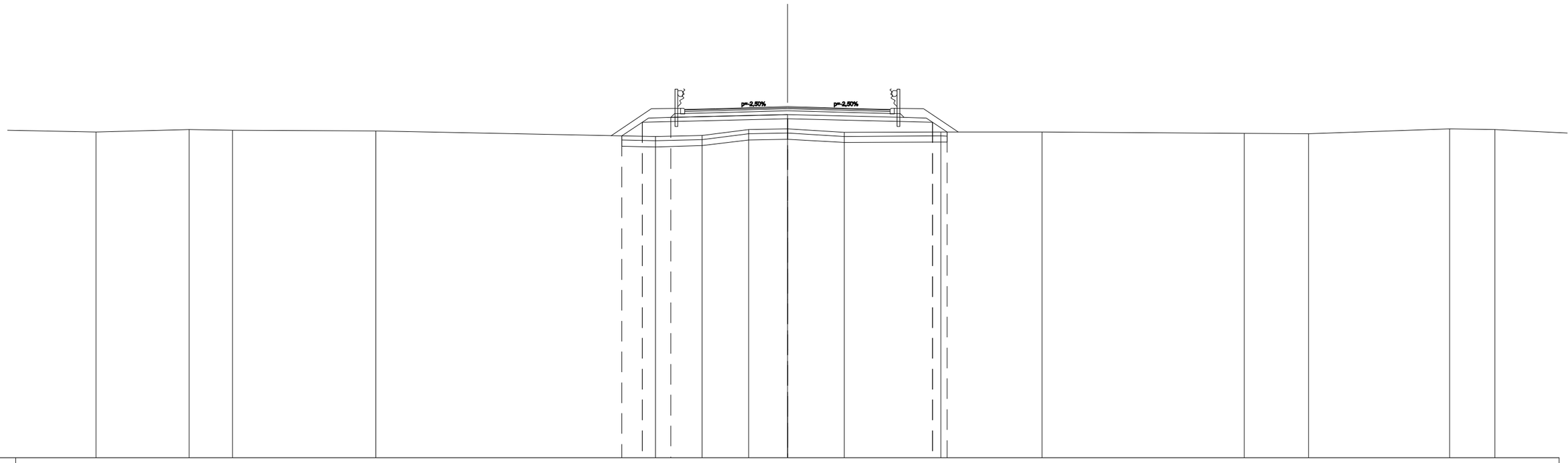

SCALA 1:200

QT.RIF. 234,000

QUOTE TERRENO	249,845	249,970	249,925	249,897	249,626	249,682	249,962	249,991	249,835	249,853	249,842	249,780	249,759	250,008	249,973				
DIST.PARZIALI TERRENO		4,544	2,107	6,982	13,633	2,272	2,272	1,883	2,763	4,710	4,931	9,862	3,118	6,879	2,210				
QUOTE PROGETTO						249,658	250,320	250,555	250,497	250,697	250,320	249,852							
DIST.PARZIALI PROGETTO						0,992	1,385	5,685	7,070		0,702								
QUOTE USURA						250,952	250,990	251,077	250,990	250,952									
DIST.PARZIALI USURA						1,500	3,500	3,500	1,500										

SCAVI E BONIFICHE	
SCOTICO	14,332 m
BONIFICA	4,300 m²
RILEVATI	
RILEVATO	20,964 m²
TERRENO VEGETALE	4,255 m
SOVRASTRUTTURA STRADALE	
STRATO DI USURA	10,886 m
STRATO DI BINDER	10,886 m
STRATO DI BASE	10,886 m
MISTO CEMENTATO	2,066 m²
STRATO DI FONDAZIONE	2,573 m²

SEZIONE N.: 5
QT. PROGETTO: 251,348
DIST.PROG.: 46,222
DIST.PREC.: 14,950
DIST.SUCC.: 3,778

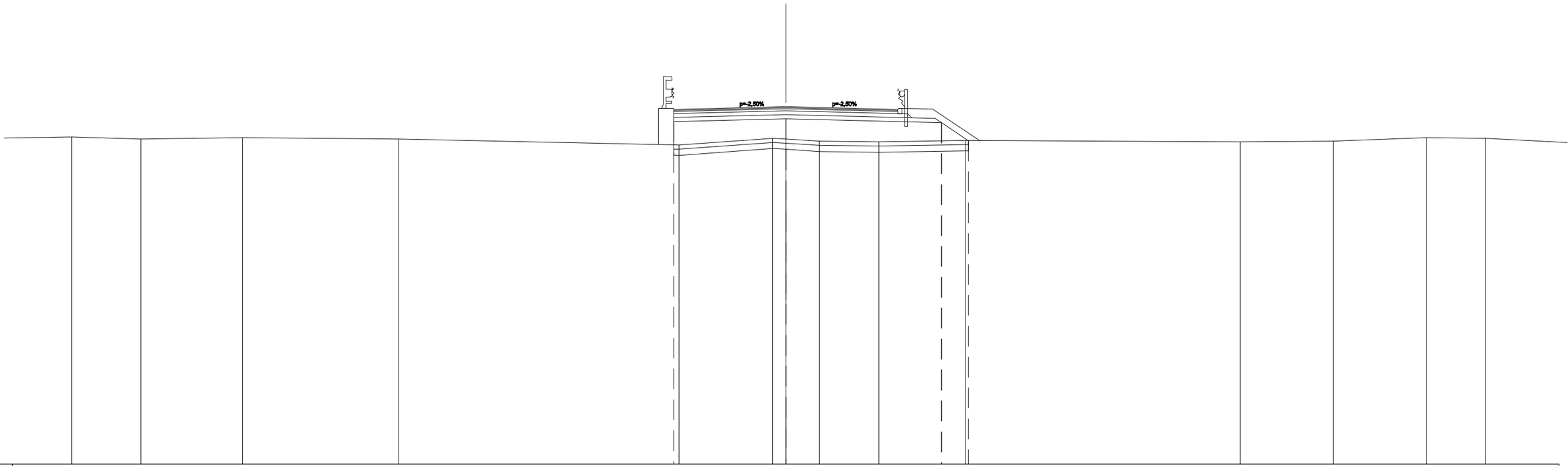

SCALA 1:200

QT.RIF. 234,000

QUOTE TERRENO	249,882	249,786	249,850	249,772	249,487	249,817	249,781	249,673	249,642	249,703	249,645	249,679	249,851	249,812	
DIST.PARZIALI TERRENO	3,377	4,931	7,598	13,633	4,544	0,639	1,633	2,900	4,214	13,335	4,544	4,544	2,861		
QUOTE PROGETTO	250,632	250,768	250,579	249,703											
DIST.PARZIALI PROGETTO	5,443	7,576	1,313												
QUOTE USURA	251,212	251,250	251,348	251,250	251,212										
DIST.PARZIALI USURA	1,500	3,943	3,943	1,500											

SCAVI E BONIFICHE	
SCOTICO	15,037 m
BONIFICA	4,511 m²
RILEVATI	
RILEVATO	23,487 m²
TERRENO VEGETALE	4,538 m
SOVRASTRUTTURA STRADALE	
STRATO DI USURA	11,345 m
STRATO DI BINDER	11,345 m
STRATO DI BASE	11,345 m
MISTO CEMENTATO	2,149 m²
STRATO DI FONDAZIONE	2,668 m²

SEZIONE N.: 6
QT. PROGETTO: 251,424
DIST.PROG.: 50,000
DIST.PREC.: 3,778
DIST.SUCC.: 17,575

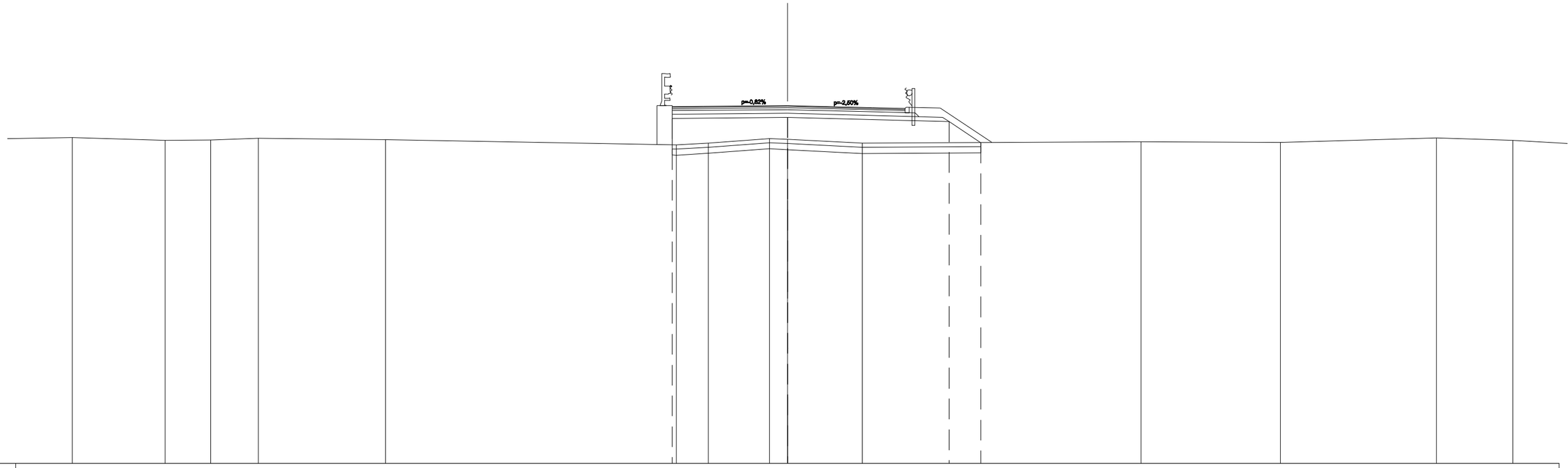

SCALA 1:200

QT.RIF. 234,000

QUOTE TERRENO	249,867	249,735	249,752	249,832	249,760	249,507	249,597	249,817	249,775	249,591	249,653	249,622	249,844	249,732						
DIST.PARZIALI TERRENO		4,528	2,205	2,324	6,208	14,170	1,551	2,977	0,879	3,650	13,585	6,793	7,588	3,733						
QUOTE PROGETTO						250,798			250,844			250,647	249,618							
DIST.PARZIALI PROGETTO							5,615			7,879		1,543								
QUOTE USURA						251,378	251,390		251,424		251,321	251,280								
DIST.PARZIALI USURA							1,500	4,115		4,115	1,615									

SCAVI E BONIFICHE	
SCOTICO	17,334 m
BONIFICA	5,200 m²
RILEVATI	
RILEVATO	32,990 m²
TERRENO VEGETALE	4,747 m
SOVRASTRUTTURA STRADALE	
STRATO DI USURA	13,450 m
STRATO DI BINDER	13,450 m
STRATO DI BASE	13,450 m
MISTO CEMENTATO	2,528 m²
STRATO DI FONDAZIONE	3,135 m²

SEZIONE N.: 7
QT. PROGETTO: 251,775
DIST.PROG.: 67,575
DIST.PREC.: 17,575
DIST.SUCC.: 7,930

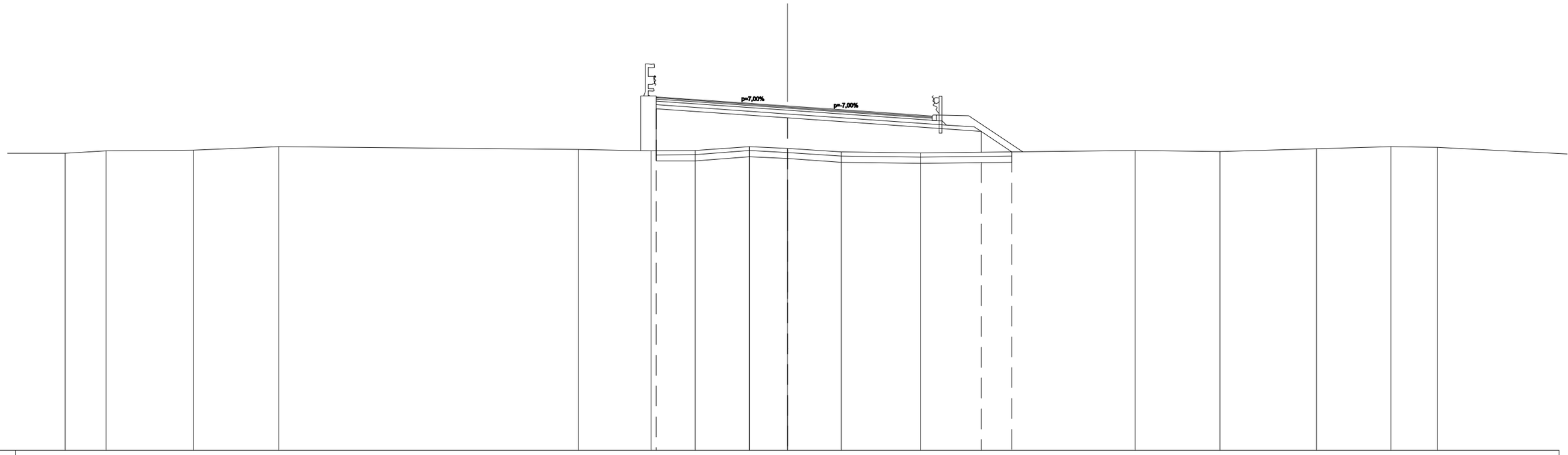

SCALA 1:200

QT.RIF. 235,000

QUOTE TERRENO	249,473	249,600	249,630	249,792	249,670	249,593	249,606	249,804	249,716	249,537	249,486	249,609	249,564	249,703	249,797	249,759			
DIST.PARZIALI TERRENO		2,010	4,242	4,168	14,589	3,537	2,155	2,645	1,855	2,609	3,872	10,452	4,138	4,708	3,629	2,268			
QUOTE PROGETTO							251,643			251,195			250,534	249,538					
DIST.PARZIALI PROGETTO								6,400			9,441		1,493						
QUOTE USURA							252,223	252,118		251,775		251,432	251,282						
DIST.PARZIALI USURA							1,500	4,900		4,900		2,150							

SCAVI E BONIFICHE	
SCOTICO	17,650 m
BONIFICA	5,295 m²
RILEVATI	
RILEVATO	36,611 m²
TERRENO VEGETALE	5,130 m
SOVRASTRUTTURA STRADALE	
STRATO DI USURA	13,450 m
STRATO DI BINDER	13,450 m
STRATO DI BASE	13,450 m
MISTO CEMENTATO	2,528 m²
STRATO DI FONDAZIONE	3,142 m²

SEZIONE N.: 8
QT. PROGETTO: 251,934
DIST.PROG.: 75,504
DIST.PREC.: 7,930
DIST.SUCC.: 7,930

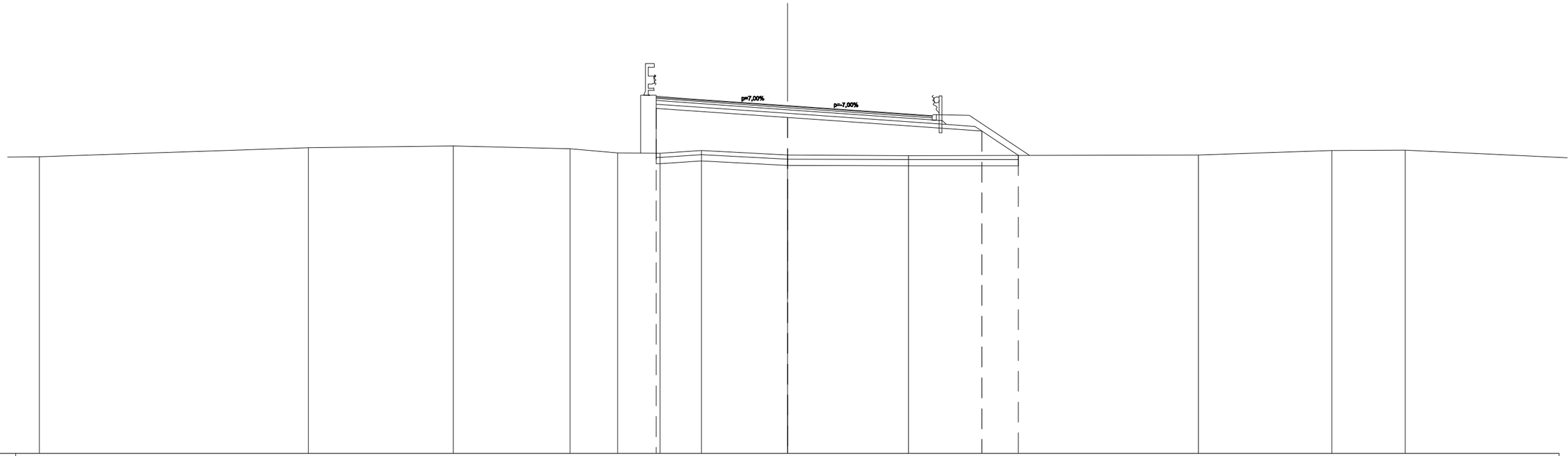

SCALA 1:200

QT.RIF. 235,000

QUOTE TERRENO	249,439	249,887	249,975	249,825	249,621	249,606	249,739	249,523	249,499	249,523	249,741	249,759		
DIST.PARZIALI TERRENO		13,113	7,056	5,697	2,319	2,068	2,017	4,184	5,901	14,119	6,502	3,582		
QUOTE PROGETTO						251,802		251,354		250,690	249,508			
DIST.PARZIALI PROGETTO							6,400		9,477	1,773				
QUOTE USURA						252,382	252,277	251,934	251,591	251,440				
DIST.PARZIALI USURA						1,500	4,900	4,900	2,150					

SCAVI E BONIFICHE	
SCOTICO	17,973 m
BONIFICA	5,392 m²
RILEVATI	
RILEVATO	41,355 m²
TERRENO VEGETALE	5,503 m
SOVRASTRUTTURA STRADALE	
STRATO DI USURA	13,450 m
STRATO DI BINDER	13,450 m
STRATO DI BASE	13,450 m
MISTO CEMENTATO	2,528 m²
STRATO DI FONDAZIONE	3,149 m²

SEZIONE N.: 9
QT. PROGETTO: 252,092
DIST.PROG.: 83,434
DIST.PREC.: 7,930

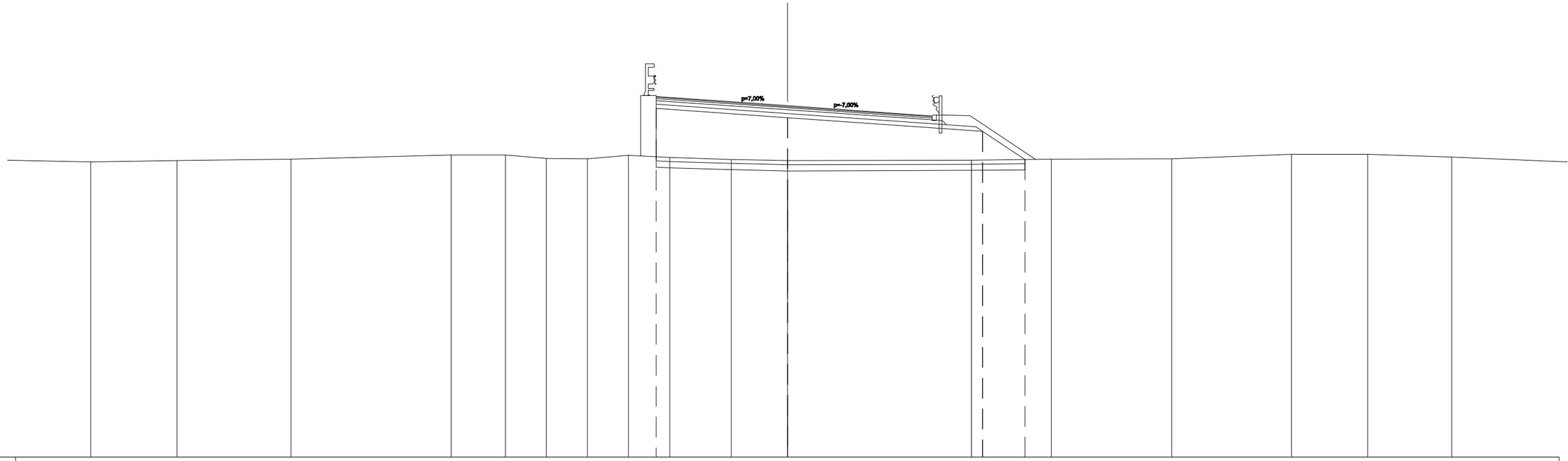

SCALA 1:200

QT.RIF. 235,000

QUOTE TERRENO	249,353	249,424	249,491	249,691	249,702	249,526	249,517	249,685	249,574	249,482	249,418	249,444	249,487	249,501	249,727	249,732	249,593	
DIST.PARZIALI TERRENO		4,195	5,556	7,801	2,648	2,001	2,001	2,001	2,001	3,001	2,738	8,963	3,901	5,851	5,851	3,706	4,095	
QUOTE PROGETTO									251,960		251,512		250,846	249,472				
DIST.PARZIALI PROGETTO										6,400		9,513	2,060					
QUOTE USURA									252,540	252,435	252,092		251,749	251,599				
DIST.PARZIALI USURA									1,500	4,900		4,900	2,150					

sezioni_ Rampa C

SCAVI E BONIFICHE	
SCOTICO	11,573 m
BONIFICA	3,472 m²
RILEVATI	
RILEVATO	23,917 m²
TERRENO VEGETALE	5,503 m
SOVRASTRUTTURA STRADALE	
STRATO DI USURA	7,050 m
STRATO DI BINDER	7,050 m
STRATO DI BASE	7,050 m
MISTO CEMENTATO	1,340 m²
STRATO DI FONDAZIONE	1,869 m²

SEZIONE N.: 1
QT. PROGETTO: 251,749
DIST.PROG.: 0,000
DIST.SUCC.: 25,000

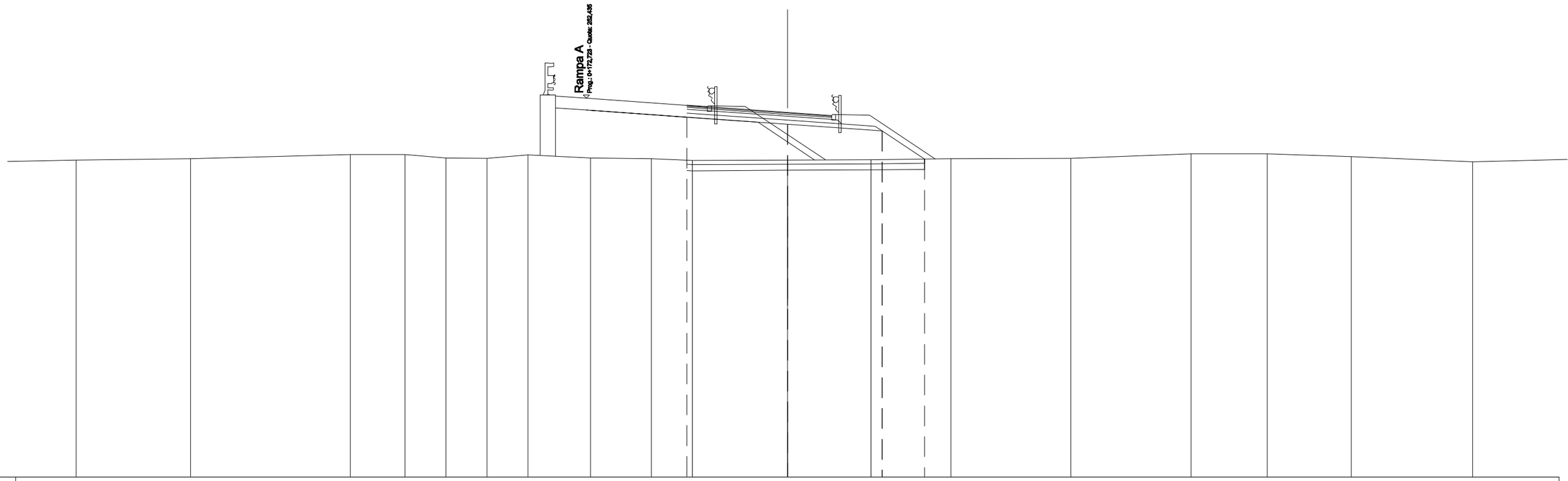

SCALA 1:200

QT.RIF. 234,000

QUOTE TERRENO	249,424	249,491	249,691	249,702	249,526	249,517	249,685	249,521	249,487	249,404	249,426	249,444	249,487	249,501	249,727	249,732	249,593	249,341	
DIST.PARZIALI TERRENO		5,556	7,801	2,648	2,001	2,001	2,001	3,052	2,950	2,001	4,638	4,063	3,901	5,851	5,851	3,706	4,095	5,908	
QUOTE PROGETTO										251,512	251,169	250,846	249,472						
DIST.PARZIALI PROGETTO											4,900	4,613	2,060						
QUOTE USURA										252,092 252,092	251,749	251,599							
DIST.PARZIALI USURA											4,900	2,150							

SCAVI E BONIFICHE	
SCOTICO	13,610 m
BONIFICA	4,083 m²
RILEVATI	
RILEVATO	35,351 m²
TERRENO VEGETALE	6,828 m
SOVRASTRUTTURA STRADALE	
STRATO DI USURA	8,001 m
STRATO DI BINDER	8,001 m
STRATO DI BASE	8,001 m
MISTO CEMENTATO	1,512 m²
STRATO DI FONDAZIONE	2,059 m²

SEZIONE N.: 2
QT. PROGETTO: 252,472
DIST.PROG.: 25,000
DIST.PREC.: 25,000
DIST.SUCC.: 25,000

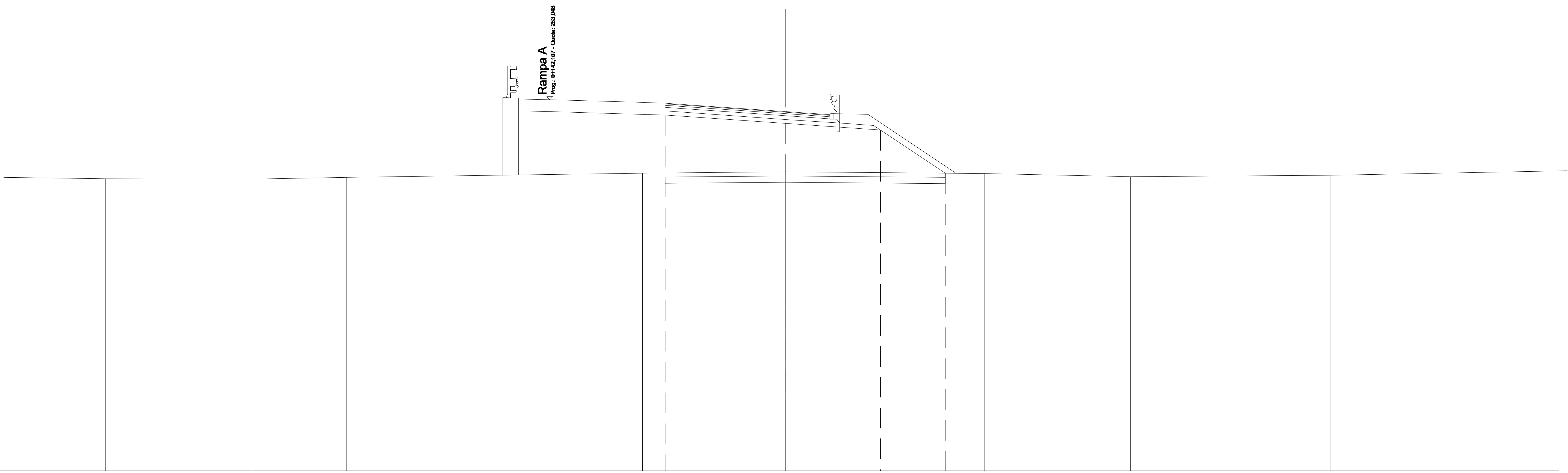

SCALA 1:200

QT.RIF. 235,000

QUOTE TERRENO	249,205	249,182	249,274	249,481	249,542	249,453	249,302	249,366	
DIST.PARZIALI TERRENO	7,118	4,614	14,368	6,955	9,654	7,118	9,698		
QUOTE PROGETTO	252,301	251,892	251,569	249,470					
DIST.PARZIALI PROGETTO	5,851	4,613	3,146						
QUOTE USURA	252,881	252,783	252,472	252,321					
DIST.PARZIALI USURA	1,408	4,443	2,150						

SCAVI E BONIFICHE	
SCOTICO	20,434 m
BONIFICA	6,130 m²
RILEVATI	
RILEVATO	63,945 m²
TERRENO VEGETALE	15,462 m
SOVRASTRUTTURA STRADALE	
STRATO DI USURA	7,150 m
STRATO DI BINDER	7,150 m
STRATO DI BASE	7,150 m
MISTO CEMENTATO	1,434 m²
STRATO DI FONDAZIONE	2,261 m²

SEZIONE N.: 3
QT. PROGETTO: 253,134
DIST.PROG.: 50,000
DIST.PREC.: 25,000
DIST.SUCC.: 3,723

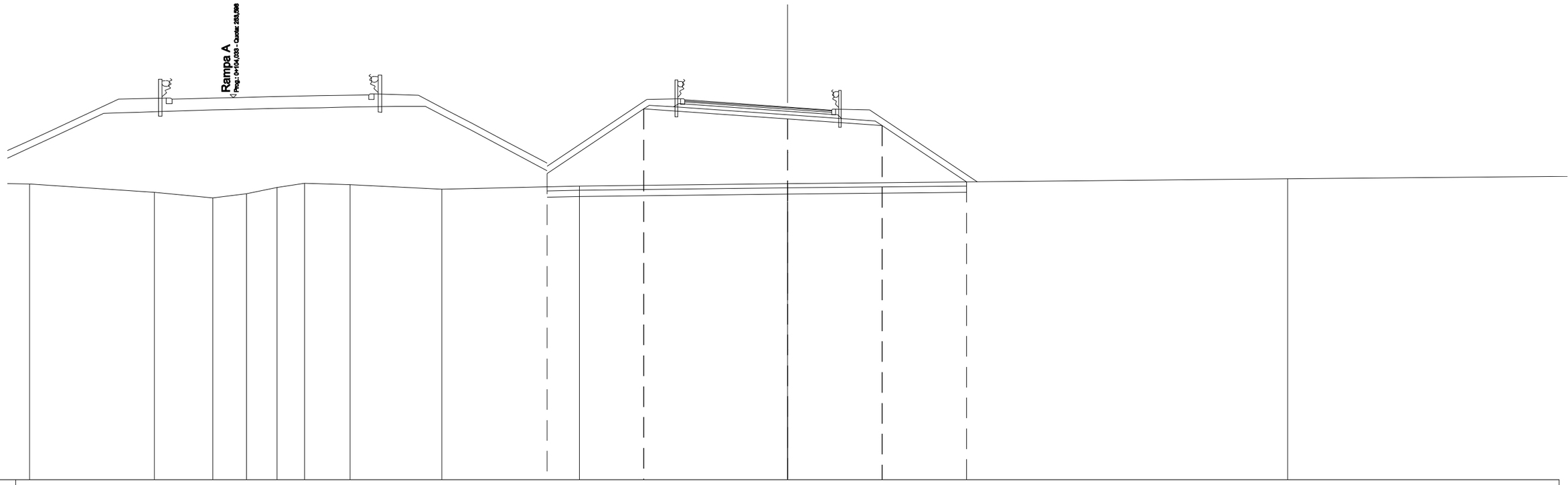

SCALA 1:200

QT.RIF. 235,000

QUOTE TERRENO	248,992		248,715	248,910	249,228	249,421	249,363	249,135	249,283		249,404						249,643
DIST.PARZIALI TERRENO		2,834	1,643	1,492	1,330	2,232	4,465	6,697		10,143				24,380			
QUOTE PROGETTO									249,898		253,044		252,554		252,231	249,489	
DIST.PARZIALI PROGETTO										4,716		6,995		4,613		4,111	
QUOTE USURA											253,484	253,414	253,134	252,984			
DIST.PARZIALI USURA												1,000	4,000	2,150			

SCAVI E BONIFICHE	
SCOTICO	22,253 m
BONIFICA	6,676 m²
RILEVATI	
RILEVATO	72,443 m²
TERRENO VEGETALE	18,205 m
SOVRASTRUTTURA STRADALE	
STRATO DI USURA	7,150 m
STRATO DI BINDER	7,150 m
STRATO DI BASE	7,150 m
MISTO CEMENTATO	1,434 m²
STRATO DI FONDAZIONE	2,261 m²

SEZIONE N.: 4
QT. PROGETTO: 253,287
DIST.PROG.: 53,723
DIST.PREC.: 3,723
DIST.SUCC.: 7,407

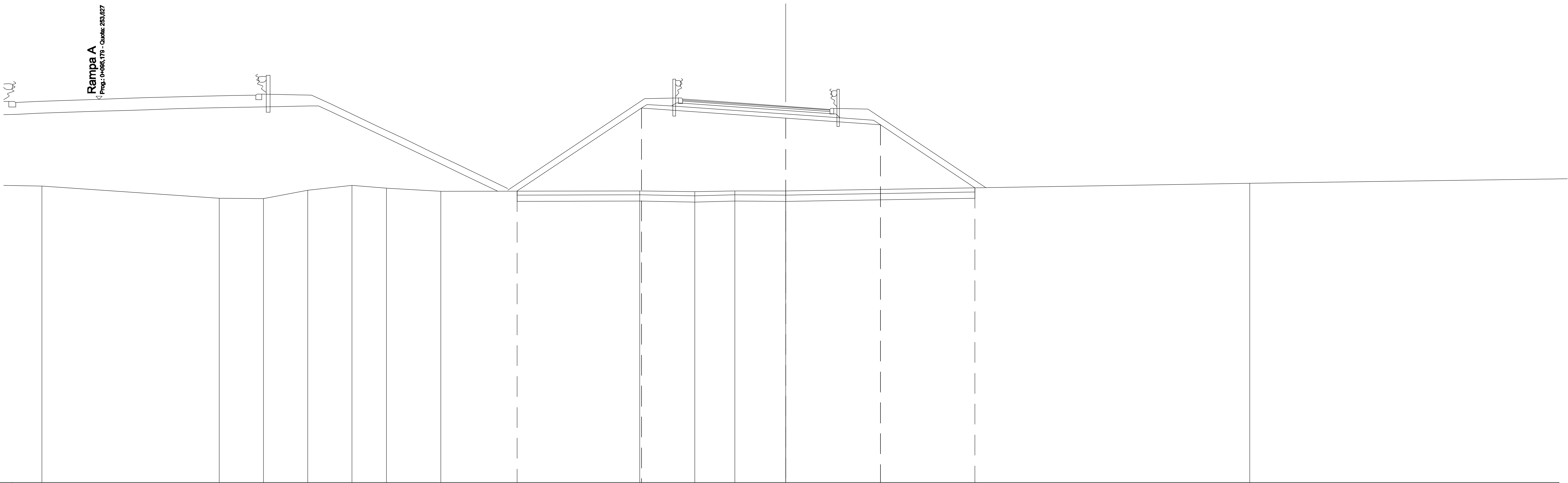

SCALA 1:200

QT.RIF. 235,000

QUOTE TERRENO	249,411 248,820 248,804 249,203 249,449 249,314 249,154 249,177 249,131 249,176 249,167 249,539
DIST.PARZIALI TERRENO	8,613 2,153 2,153 2,153 1,670 2,636 9,677 2,667 1,951 2,468 22,567
QUOTE PROGETTO	249,163 253,197 252,707 252,384 249,319
DIST.PARZIALI PROGETTO	6,049 6,995 4,613 4,597
QUOTE USURA	253,637 253,567 253,287 253,137
DIST.PARZIALI USURA	1,000 4,000 2,150

SCAVI E BONIFICHE	
SCOTICO	23,185 m
BONIFICA	6,955 m²
RILEVATI	
RILEVATO	76,927 m²
TERRENO VEGETALE	19,470 m
SOVRASTRUTTURA STRADALE	
STRATO DI USURA	7,150 m
STRATO DI BINDER	7,150 m
STRATO DI BASE	7,150 m
MISTO CEMENTATO	1,434 m²
STRATO DI FONDAZIONE	2,261 m²

SEZIONE N.: 5
QT. PROGETTO: 253,643
DIST.PROG.: 61,130
DIST.PREC.: 7,407
DIST.SUCC.: 9,560

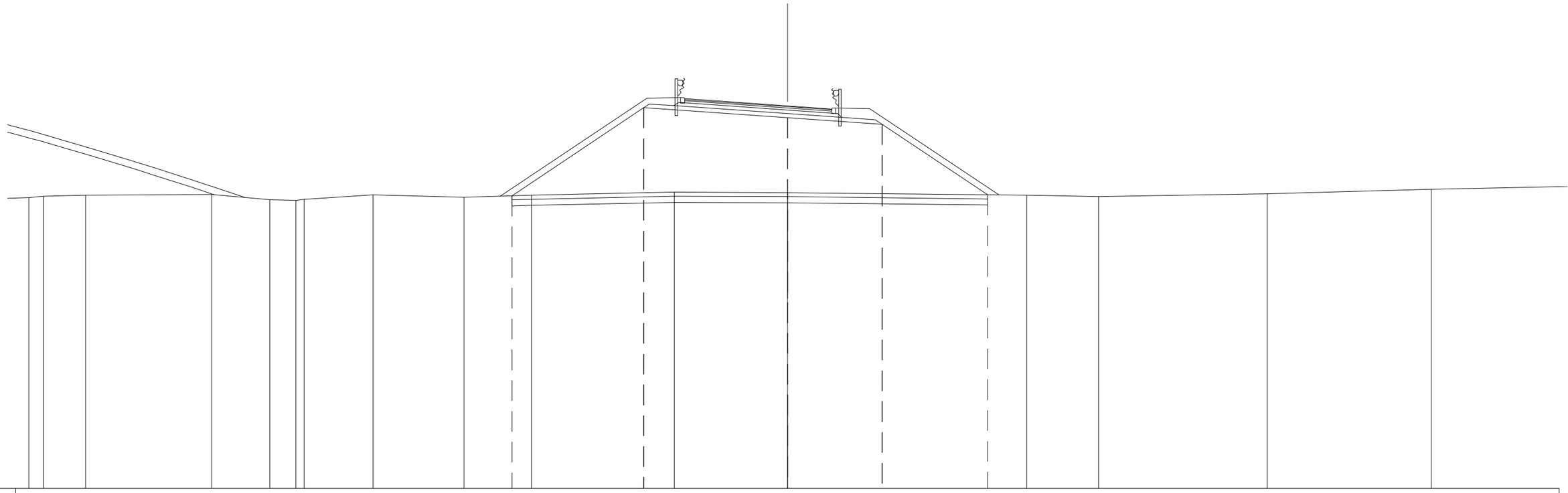

SCALA 1:200

QT.RIF. 235,000

QUOTE TERRENO	249,245	249,290		249,328	249,066	249,034	249,093	249,300	249,191	249,293	249,438	249,416		249,286	249,225	249,353	249,571		
DIST.PARZIALI TERRENO		2,049	6,147	2,838	1,259		3,352	4,427	3,300	6,944	5,520		11,652	3,507	8,225	7,977			
QUOTE PROGETTO										249,263		253,552		253,063	252,740		249,307		
DIST.PARZIALI PROGETTO											6,430		6,995		4,613	5,147			
QUOTE USURA												253,993	253,923	253,643	253,492				
DIST.PARZIALI USURA												1,000	4,000	2,150					

SCAVI E BONIFICHE	
SCOTICO	27,868 m
BONIFICA	8,360 m²
RILEVATI	
RILEVATO	94,962 m²
TERRENO VEGETALE	24,919 m
SOVRASTRUTTURA STRADALE	
STRATO DI USURA	7,150 m
STRATO DI BINDER	7,150 m
STRATO DI BASE	7,150 m
MISTO CEMENTATO	1,434 m²
STRATO DI FONDAZIONE	2,261 m²

SEZIONE N.: 6
QT. PROGETTO: 254,119
DIST.PROG.: 70,689
DIST.PREC.: 9,560
DIST.SUCC.: 4,311

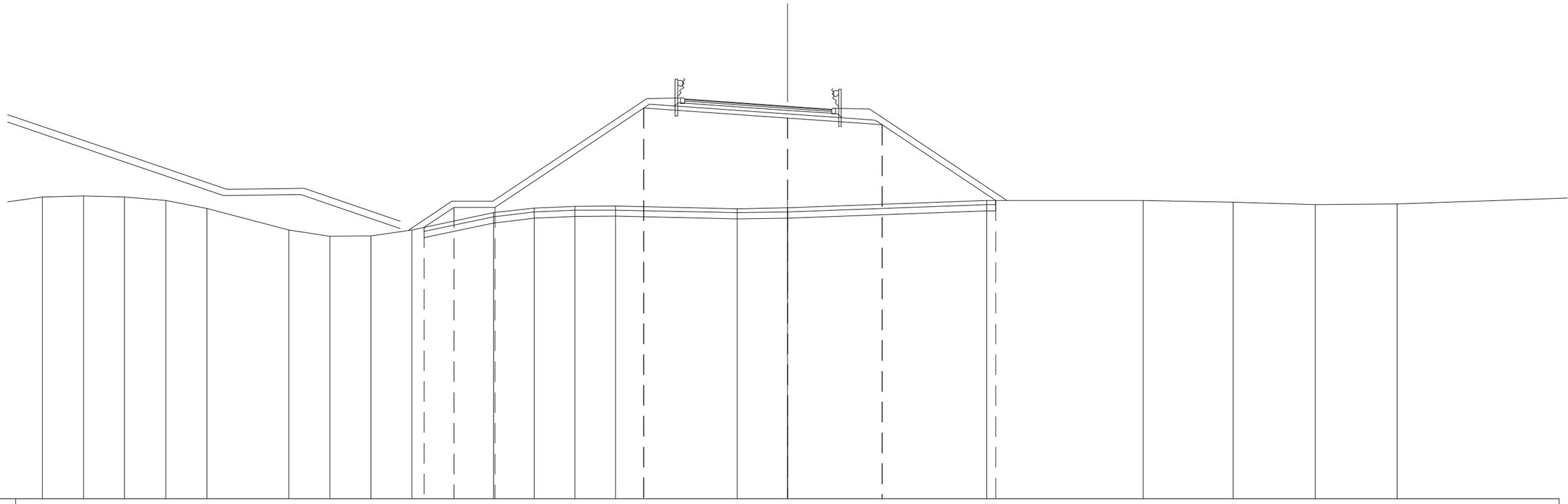

SCALA 1:200

QT.RIF. 235,000

QUOTE TERRENO	249,692	249,751	249,699	249,532	249,144	248,093	247,783	247,804	248,093	248,930	249,160	249,244	249,260	249,127	249,171	249,519	249,520	249,441	249,318	249,360				
DIST.PARZIALI TERRENO		2,000	2,000	2,000	2,000	4,000	2,000	2,000	2,000	3,980	1,977	1,977	1,977	5,932	2,449	9,710	7,613	4,387	4,000	4,000				
QUOTE PROGETTO									248,215	249,186	249,186			254,029		253,539	253,216	249,519						
DIST.PARZIALI PROGETTO										1,456	2,000	7,260		6,995		4,613	5,543							
QUOTE USURA														254,469	254,399	254,119	253,969							
DIST.PARZIALI USURA														1,000	4,000	2,150								

SCAVI E BONIFICHE	
SCOTICO	26,400 m
BONIFICA	7,920 m²
RILEVATI	
RILEVATO	110,129 m²
TERRENO VEGETALE	22,322 m
SOVRASTRUTTURA STRADALE	
STRATO DI USURA	7,150 m
STRATO DI BINDER	7,150 m
STRATO DI BASE	7,150 m
MISTO CEMENTATO	1,434 m²
STRATO DI FONDAZIONE	2,261 m²

SEZIONE N.: 7
QT. PROGETTO: 254,323
DIST.PROG.: 75,000
DIST.PREC.: 4,311
DIST.SUCC.: 25,000

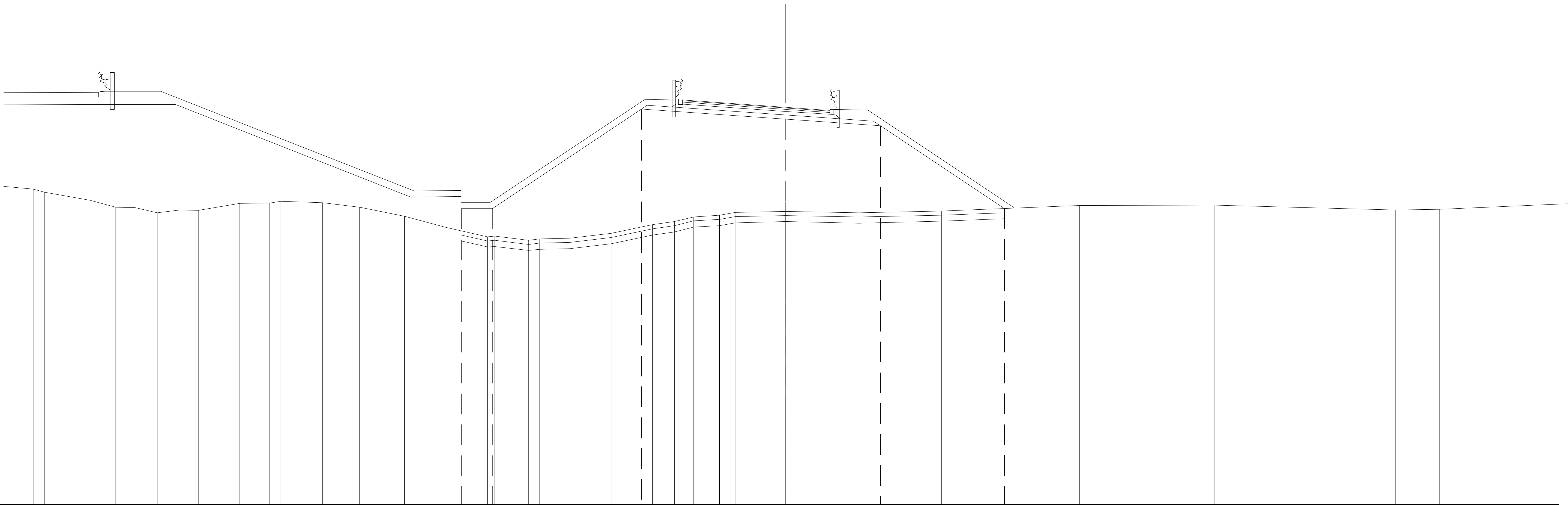

SCALA 1:200

QT.RIF. 235,000

QUOTE TERRENO	250,342 250,184 249,789 249,462 249,445 249,181 249,329 249,312 249,639 249,666 249,753 249,672 249,451 249,013 248,484 248,020 248,053 247,854 247,918 247,943 248,187 248,611 248,765 248,990 249,068 249,204 249,259 249,183 249,275 249,539 249,554 249,322 249,353
DIST.PARZIALI TERRENO	0,563 2,186 1,265 0,922 1,085 1,101 0,906 2,007 1,460 0,547 2,007 1,819 2,186 2,015 2,007 1,656 0,531 1,476 2,007 2,007 1,069 0,938 1,249 0,758 2,450 3,570 4,013 6,698 6,559 8,817 2,114
QUOTE PROGETTO	249,390 249,390 254,232 253,743 253,420 249,396
DIST.PARZIALI PROGETTO	1,498 7,260 6,995 4,613 6,034
QUOTE USURA	254,673 254,603 254,323 254,172
DIST.PARZIALI USURA	1,000 4,000 2,150

SCAVI E BONIFICHE	
SCOTICO	19,614 m
BONIFICA	5,884 m²
RILEVATI	
RILEVATO	89,590 m²
TERRENO VEGETALE	14,102 m
SOVRASTRUTTURA STRADALE	
STRATO DI USURA	7,597 m
STRATO DI BINDER	7,597 m
STRATO DI BASE	7,597 m
MISTO CEMENTATO	1,439 m²
STRATO DI FONDAZIONE	1,978 m²

SEZIONE N.: 8
QT. PROGETTO: 255,282
DIST.PROG.: 100,000
DIST.PREC.: 25,000
DIST.SUCC.: 7,446

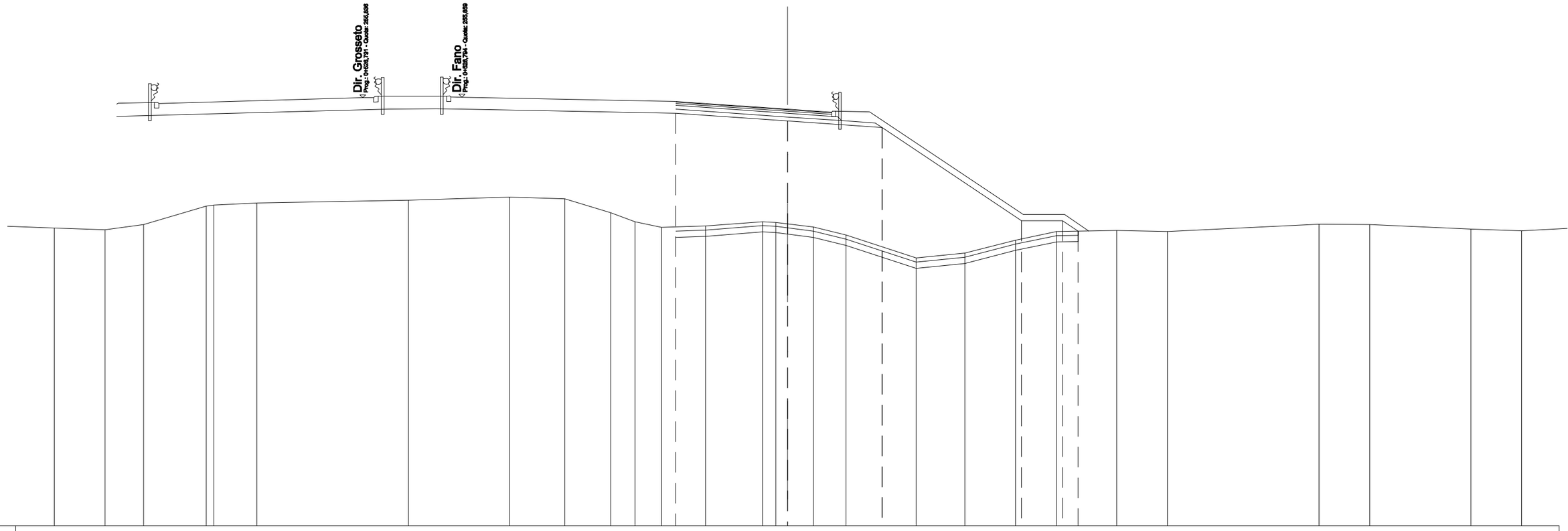

SCALA 1:200

QT.RIF. 235,000

QUOTE TERRENO	249,485	249,405	249,667	250,559	250,615	250,719	250,842	250,996	250,911	250,239	249,797	249,521	249,586	249,804	249,770	249,698	249,540	249,152	248,036	248,269	248,907	249,322	249,370	249,324	249,676	249,662	249,434	249,356		
DIST.PARZIALI TERRENO		2,465	1,880	3,049		2,092	7,394	4,930	2,693	2,236	1,186	1,279	2,143	2,787	0,635	0,574	1,256	1,592	3,422	2,381	2,465	1,999	2,931	2,465	7,394	2,465	4,930	2,465		
QUOTE PROGETTO												255,083				254,702			254,379			249,848	249,848	249,340						
DIST.PARZIALI PROGETTO													5,447			4,613			6,793			2,000	0,762							
QUOTE USURA												255,663	255,562			255,282	255,131													
DIST.PARZIALI USURA													1,447	4,000		2,150														

SCAVI E BONIFICHE	
SCOTICO	18,985 m
BONIFICA	5,695 m²
RILEVATI	
RILEVATO	86,661 m²
TERRENO VEGETALE	14,489 m
SOVRASTRUTTURA STRADALE	
STRATO DI USURA	6,595 m
STRATO DI BINDER	6,595 m
STRATO DI BASE	6,595 m
MISTO CEMENTATO	1,258 m²
STRATO DI FONDAZIONE	1,778 m²

SEZIONE N.: 9
QT. PROGETTO: 255,481
DIST.PROG.: 107,446
DIST.PREC.: 7,446
DIST.SUCC.: 19,523

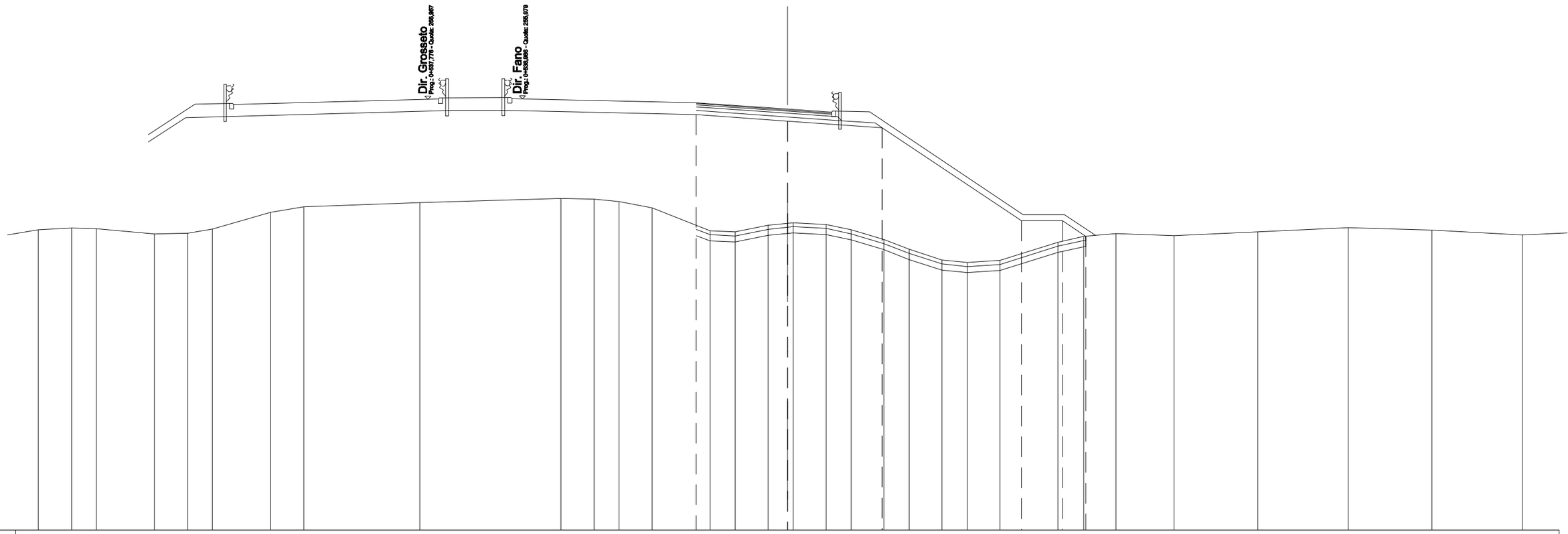

SCALA 1:200

QT.RIF. 235,000

QUOTE TERRENO	249,604	249,700	249,667	249,410	249,441	249,652	250,455	250,723	250,925	251,129	251,109	250,988	250,675	249,568	249,511	249,832	249,928	249,956	249,871	249,615	249,140	248,662	248,144	248,023	248,125	249,007	249,281	249,421	249,323	249,509	249,709	249,591	249,361
DIST.PARZIALI TERRENO		1,622	1,208	2,829	1,618	1,212	2,829	1,614	5,655	6,878	1,605	1,225	1,603	2,827	1,229	1,599	0,948	1,597	1,232	1,595	1,234	1,593	1,236	1,591	2,827	1,240	1,587	2,827	4,073	4,409	4,079	4,404	
QUOTE PROGETTO														255,212			254,901				254,578				250,048	250,048	249,291						
DIST.PARZIALI PROGETTO															4,445			4,613				6,793				2,000	1,134						
QUOTE USURA														255,792	255,761			255,481		255,331													
DIST.PARZIALI USURA															4,000			2,150															

SCAVI E BONIFICHE	
SCOTICO	18,355 m
BONIFICA	5,506 m²
RILEVATI	
RILEVATO	83,261 m²
TERRENO VEGETALE	14,977 m
SOVRASTRUTTURA STRADALE	
STRATO DI USURA	5,488 m
STRATO DI BINDER	5,488 m
STRATO DI BASE	5,488 m
MISTO CEMENTATO	1,059 m²
STRATO DI FONDAZIONE	1,557 m²

SEZIONE N.: 10
QT. PROGETTO: 255,751
DIST.PROG.: 126,968
DIST.PREC.: 19,523
DIST.SUCC.: 1,014

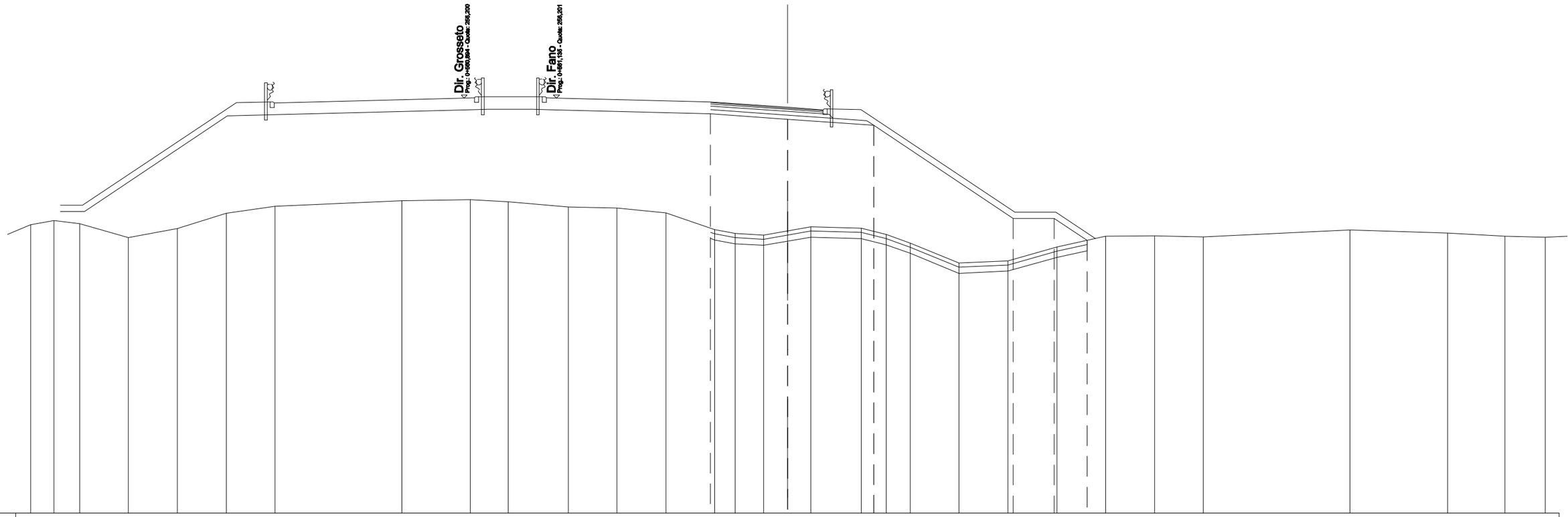

SCALA 1:200

QT.RIF. 236,000

QUOTE TERRENO	250,246	250,083	249,415	249,845	250,592	250,939	251,202	251,257	251,153	250,902	250,854	250,611	249,798	249,607	249,528	249,732	249,931	249,864	249,556	249,140	248,170	248,276	248,944	249,470	249,495	249,436	249,774	249,637	249,483
DIST.PARZIALI TERRENO		1,245	2,381	2,381	2,381	2,381	6,184	3,339	1,832	2,929	2,381	2,381	2,381	0,991	1,390	1,160	1,137	2,464	1,223	1,158	2,381	2,381	2,381	2,381	2,381	2,381	7,142	4,761	2,797	
QUOTE PROGETTO														255,433		255,171			254,877			250,346	250,346	249,271						
DIST.PARZIALI PROGETTO															3,750			4,201			6,793		2,000	1,611						
QUOTE USURA														256,013		255,751		255,629												
DIST.PARZIALI USURA															3,750		1,738													

SCAVI E BONIFICHE	
SCOTICO	14,835 m
BONIFICA	4,451 m²
RILEVATI	
RILEVATO	63,171 m²
TERRENO VEGETALE	15,275 m
SOVRASTRUTTURA STRADALE	
STRATO DI USURA	1,750 m
STRATO DI BINDER	1,750 m
STRATO DI BASE	1,750 m
MISTO CEMENTATO	0,386 m²
STRATO DI FONDAZIONE	0,809 m²

SEZIONE N.: 11
QT. PROGETTO: 255,928
DIST.PROG.: 127,982
DIST.PREC.: 1,014

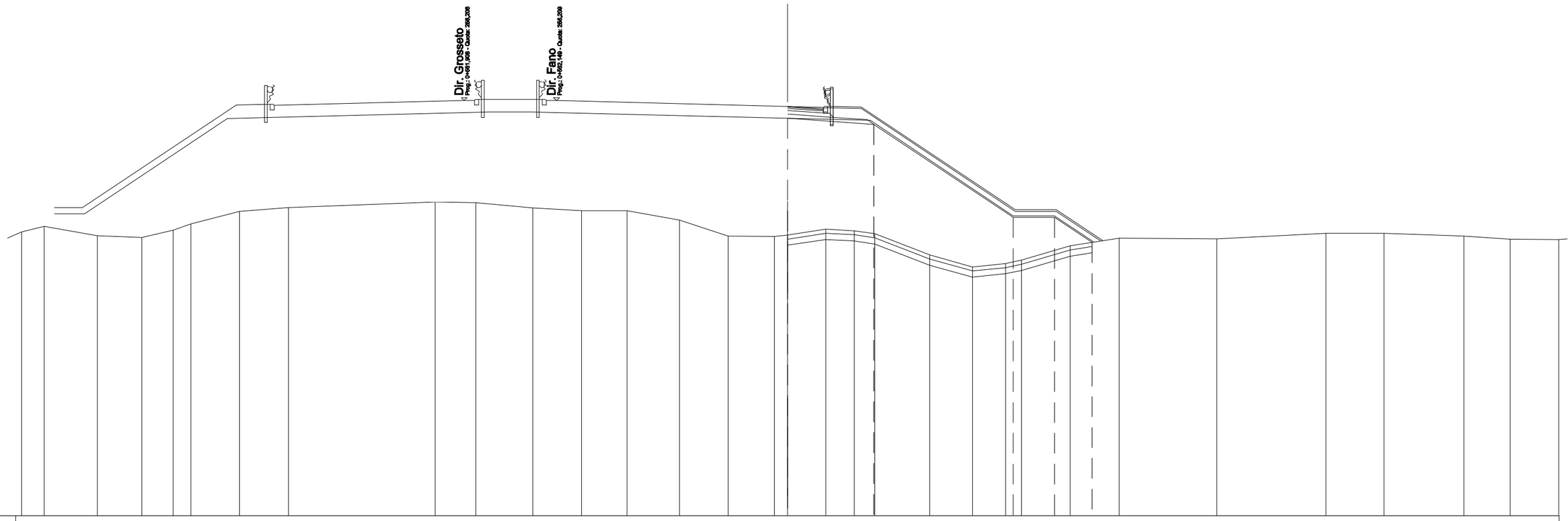

SCALA 1:200

QT.RIF. 236,000

QUOTE TERRENO	250,090	249,623	249,548	249,907	250,201	250,822	251,005	251,264	251,243	250,981	250,853	250,851	250,385	249,608	249,597	249,667	249,947	249,872	249,727	248,691	248,111	248,279	248,438	249,132	249,515	249,470	249,741	249,751	249,612	249,463		
DIST.PARZIALI TERRENO		2,597	2,164	1,523	0,858	2,381	2,381	7,142	1,988	2,774	2,381	2,220	2,541	2,381	2,250	0,636	1,875	1,378	1,002	2,685	2,077	1,611	0,770	2,381	2,381	4,761	5,318	2,825	3,893	2,248		
QUOTE PROGETTO																255,348			255,053				250,523	250,523	249,302							
DIST.PARZIALI PROGETTO																	4,213			6,793			2,000	1,830								
QUOTE USURA																255,928	255,806															
DIST.PARZIALI USURA																1,750																

Sezioni_ Rampa D

SCAVI E BONIFICHE	
SCOTICO	10,493 m
BONIFICA	3,148 m²
RILEVATI	
RIEMPIMENTO	20,761 m²
RILEVATO	10,111 m²
SOVRASTRUTTURA STRADALE	
STRATO DI USURA	8,000 m
STRATO DI BINDER	8,000 m
STRATO DI BASE	8,000 m
STRATO DI FONDAZIONE	2,649 m²

SEZIONE N.: 1
QT. PROGETTO: 251,250
DIST.PROG.: 0,000
DIST.SUCC.: 4,212

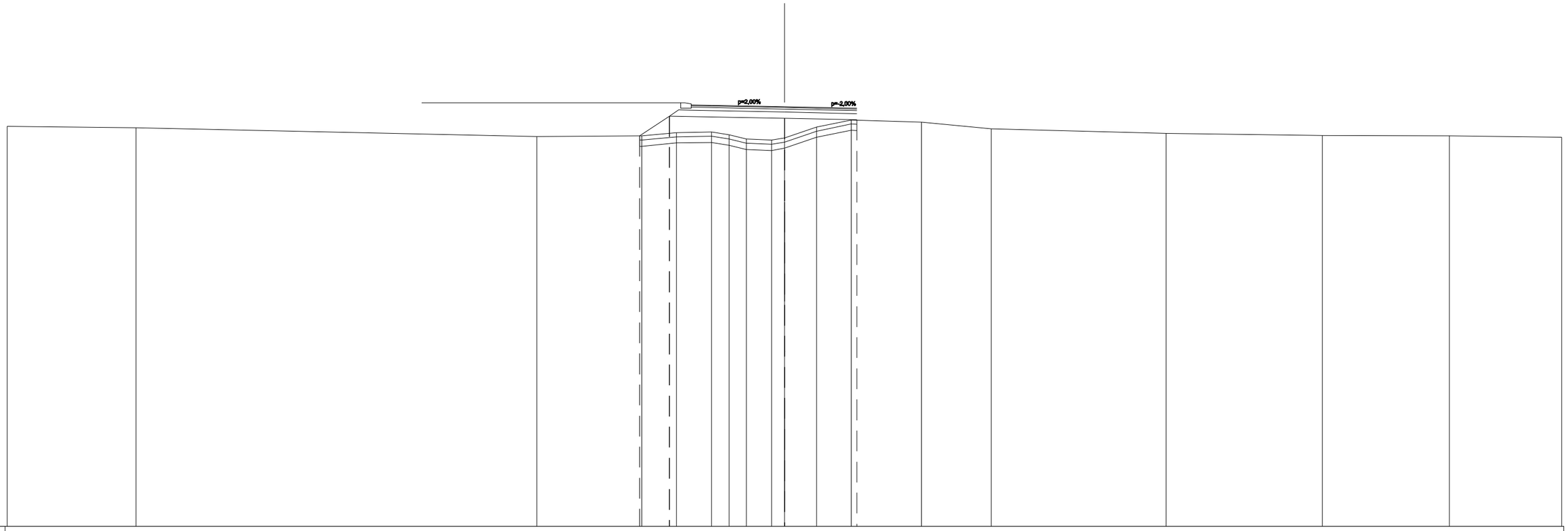

SCALA 1:200

QT.RIF. 231,000

QUOTE TERRENO	250,242				249,805		249,838	249,999	250,023	249,891	249,686	249,639	249,746	250,270	250,613		250,511		250,176		249,967		249,862		249,852
DIST.PARZIALI TERRENO		19,339				5,061	1,687	1,687	0,849	0,838	1,207	0,624	1,543	1,687	3,374		3,374		8,434		7,543		6,133		
QUOTE PROGETTO							249,838	250,801				250,690			250,620										
DIST.PARZIALI PROGETTO							1,444	5,549					3,500												
QUOTE USURA									251,340	251,320		251,250			251,180										
DIST.PARZIALI USURA									1,000	3,500			3,500												

SCAVI E BONIFICHE	
SCOTICO	10,451 m
BONIFICA	3,135 m²
RILEVATI	
RIEMPIMENTO	21,186 m²
RILEVATO	10,139 m²
SOVRASTRUTTURA STRADALE	
STRATO DI USURA	8,000 m
STRATO DI BINDER	8,000 m
STRATO DI BASE	8,000 m
STRATO DI FONDAZIONE	2,649 m²

SEZIONE N.: 2
QT. PROGETTO: 251,334
DIST.PROG.: 4,212
DIST.PREC.: 4,212
DIST.SUCC.: 11,761

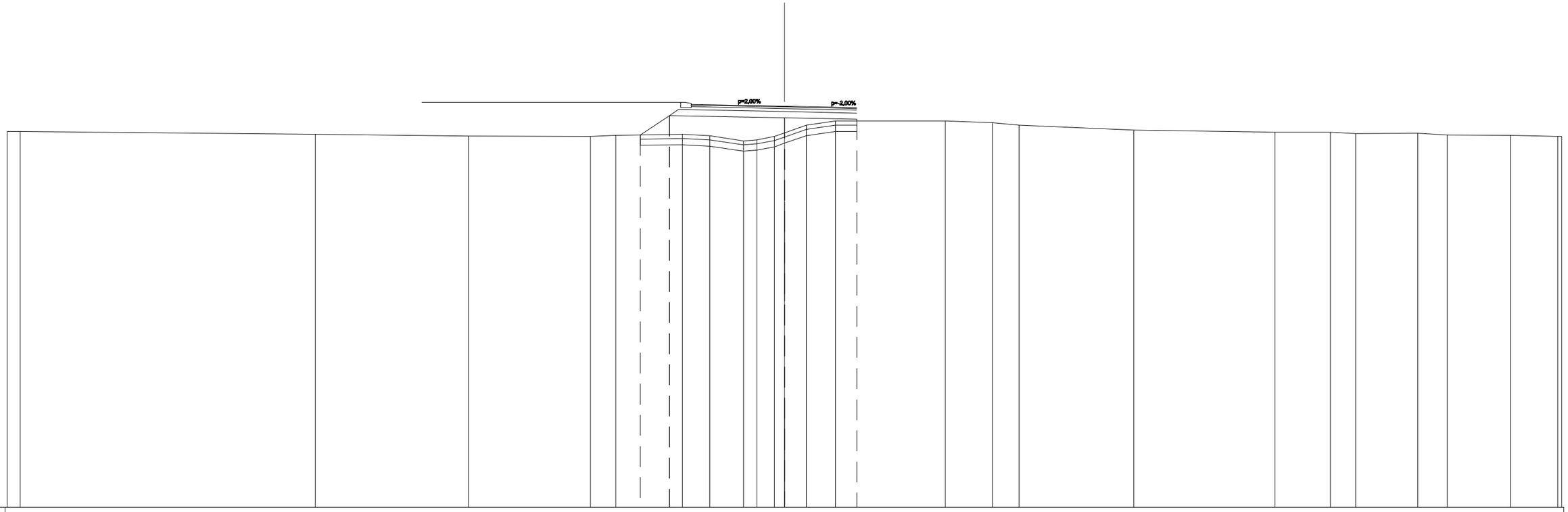

SCALA 1:200

QT.RIF. 232,000

QUOTE TERRENO	249,978		249,892		249,873	249,932		249,981	249,911	249,667	249,716	249,877	250,054	250,415	250,619		250,623	250,542	250,429		250,189		250,076	250,074	250,023		250,032	249,950	249,928
DIST.PARZIALI TERRENO		7,381		5,905	1,210	3,219	1,325	1,627		0,845	0,831	0,491	1,051	1,411		5,305		2,272	1,280	5,536		6,817		2,664	1,222	2,992	1,436	3,047	
QUOTE PROGETTO						249,950	250,885						250,774		250,704														
DIST.PARZIALI PROGETTO						1,402	5,549						3,500																
QUOTE USURA								251,424	251,404				251,334		251,264														
DIST.PARZIALI USURA								1,000	3,500				3,500																

SCAVI E BONIFICHE	
SCOTICO	14,734 m
BONIFICA	4,420 m²
RILEVATI	
RIEMPIMENTO	23,393 m²
RILEVATO	18,609 m²
TERRENO VEGETALE	3,669 m
SOVRASTRUTTURA STRADALE	
STRATO DI USURA	9,000 m
STRATO DI BINDER	9,000 m
STRATO DI BASE	9,000 m
STRATO DI FONDAZIONE	3,447 m²

SEZIONE N.: 3
QT. PROGETTO: 251,518
DIST.PROG.: 15,973
DIST.PREC.: 11,761
DIST.SUCC.: 3,052

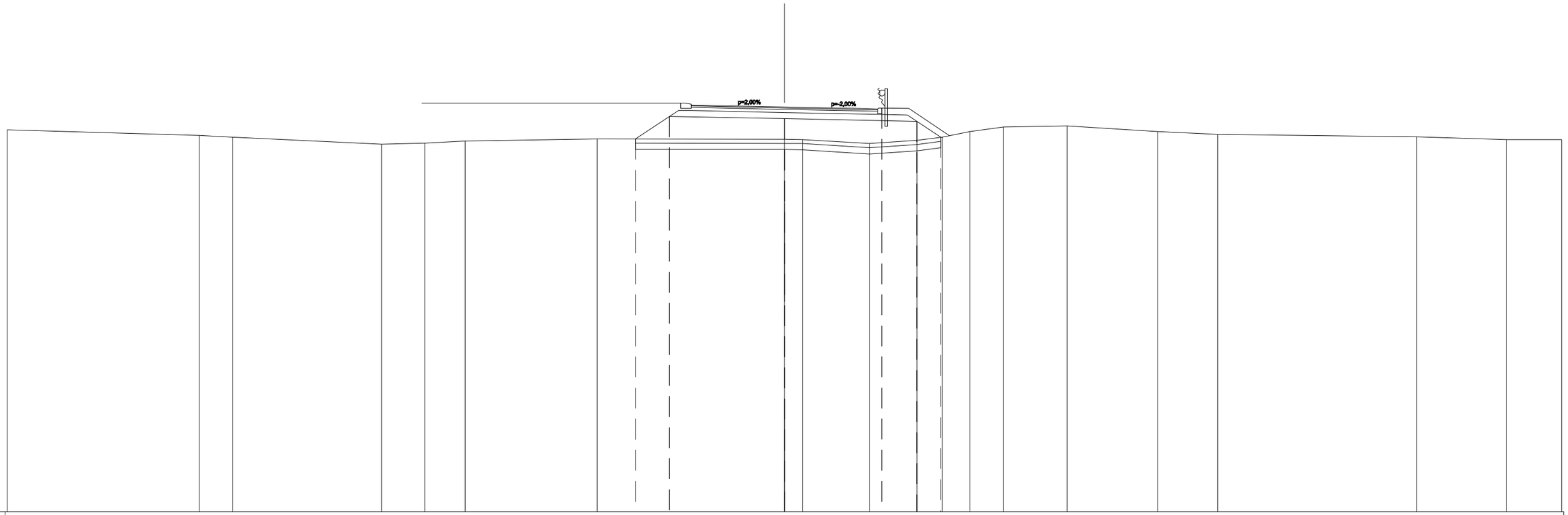

SCALA 1:200

QT.RIF. 232,000

QUOTE TERRENO	250,152	250,058	249,721	249,770	249,871	249,980	249,965	249,954	249,755	249,905	250,067	250,331	250,554	250,608	250,342	250,204	250,082	249,944								
DIST.PARZIALI TERRENO		1,617	7,190	2,080	1,945	6,377	9,030	0,871	3,234	2,278	1,230	1,343	1,617	3,073	4,369	2,895	9,588	4,334								
QUOTE PROGETTO							249,977	251,069	250,958	251,478	250,830	250,059														
DIST.PARZIALI PROGETTO							1,637	5,549	4,700	1,692	1,157															
QUOTE USURA								251,608	251,588	251,518	251,448	251,428														
DIST.PARZIALI USURA								1,000	3,500	3,500	1,000															

SCAVI E BONIFICHE	
SCOTICO	14,912 m
BONIFICA	4,474 m²
RILEVATI	
RIEMPIMENTO	23,473 m²
RILEVATO	17,490 m²
TERRENO VEGETALE	4,097 m
SOVRASTRUTTURA STRADALE	
STRATO DI USURA	9,000 m
STRATO DI BINDER	9,000 m
STRATO DI BASE	9,000 m
STRATO DI FONDAZIONE	3,447 m²

SEZIONE N.: 4
QT. PROGETTO: 251,539
DIST.PROG.: 19,025
DIST.PREC.: 3,052
DIST.SUCC.: 4,144

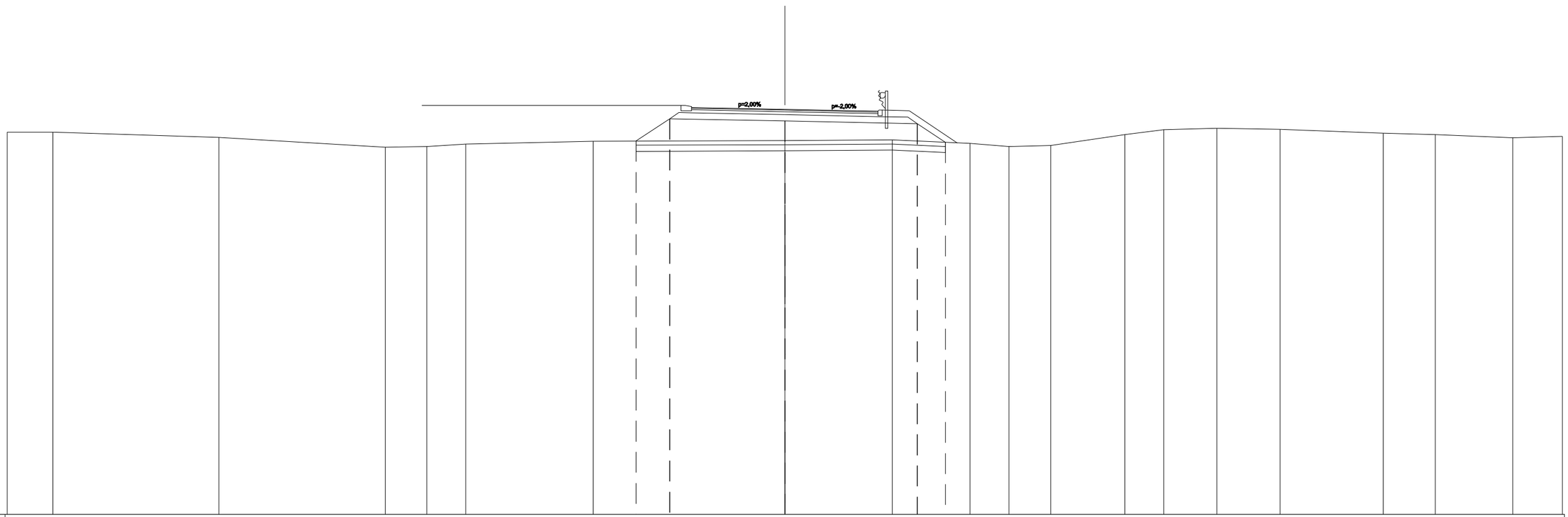

SCALA 1:200

QT.RIF. 232,000

QUOTE TERRENO	250,442		250,185		249,705	249,747	249,865		250,003		250,035		250,067	249,893	249,737	249,802	250,326	250,551	250,621	250,573	250,385	250,326	250,174
DIST.PARZIALI TERRENO		8,021		8,021	2,001	1,874	6,151		9,237		5,185		3,740	1,890	2,005	3,586	1,870	2,564	3,046	4,974	2,507	3,740	
QUOTE PROGETTO									250,010	251,089		250,979		250,851	249,948								
DIST.PARZIALI PROGETTO									1,618	5,549		6,392		1,354									
QUOTE USURA										251,629	251,609	251,539		251,469	251,449								
DIST.PARZIALI USURA										1,000	3,500	3,500		1,000									

SCAVI E BONIFICHE	
SCOTICO	10,633 m
BONIFICA	3,190 m²
RILEVATI	
RIEMPIMENTO	23,414 m²
RILEVATO	11,475 m²
SOVRASTRUTTURA STRADALE	
STRATO DI USURA	8,000 m
STRATO DI BINDER	8,000 m
STRATO DI BASE	8,000 m
STRATO DI FONDAZIONE	2,649 m²

SEZIONE N.: 5
QT. PROGETTO: 251,548
DIST.PROG.: 23,169
DIST.PREC.: 4,144
DIST.SUCC.: 7,778

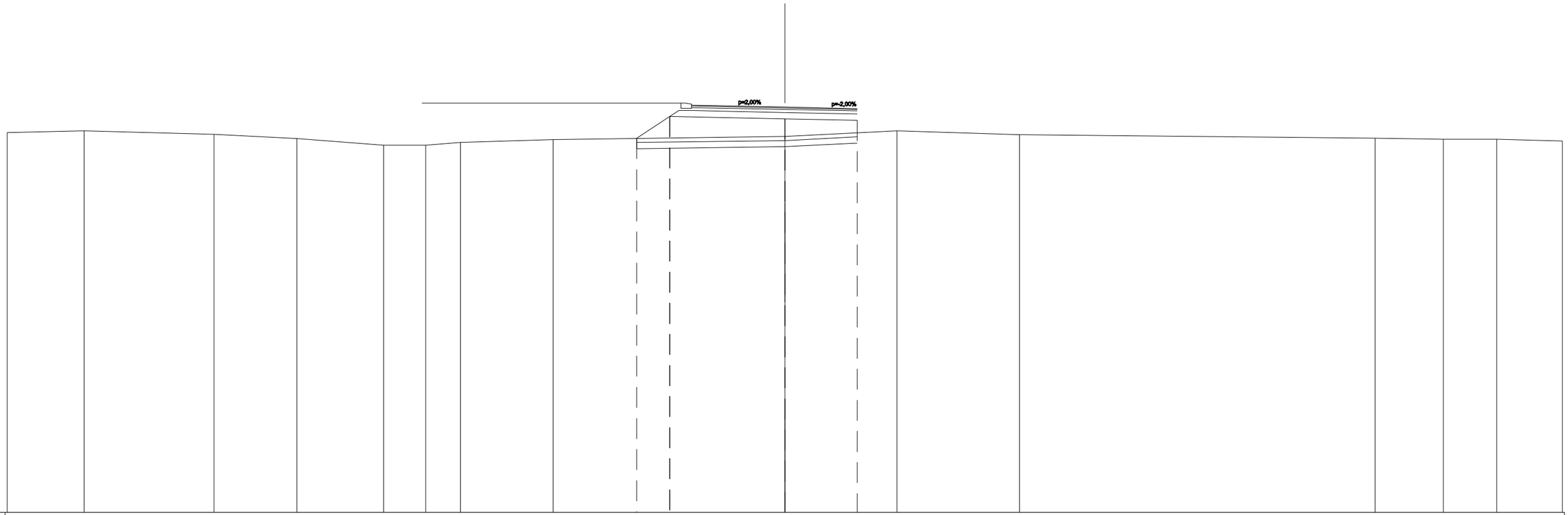

SCALA 1:200

QT.RIF. 232,000

QUOTE TERRENO	250,403		250,229		250,037		249,717	249,716	249,840		249,989		250,137		250,403	250,215		250,052	249,999	249,995
DIST.PARZIALI TERRENO		6,267		4,007		4,171	2,044	1,672	4,461		11,173			5,408		5,907	17,156		3,288	2,578
QUOTE PROGETTO											250,043	251,099		250,988		250,918				
DIST.PARZIALI PROGETTO											1,584		5,549		3,500					
QUOTE USURA												251,638	251,618	251,548		251,478				
DIST.PARZIALI USURA												1,000	3,500		3,500					

SCAVI E BONIFICHE	
SCOTICO	10,463 m
BONIFICA	3,139 m²
RILEVATI	
RIEMPIMENTO	22,360 m²
RILEVATO	9,716 m²
SOVRASTRUTTURA STRADALE	
STRATO DI USURA	8,000 m
STRATO DI BINDER	8,000 m
STRATO DI BASE	8,000 m
STRATO DI FONDAZIONE	2,649 m²

SEZIONE N.: 6
QT. PROGETTO: 251,508
DIST.PROG.: 30,948
DIST.PREC.: 7,778
DIST.SUCC.: 10,262

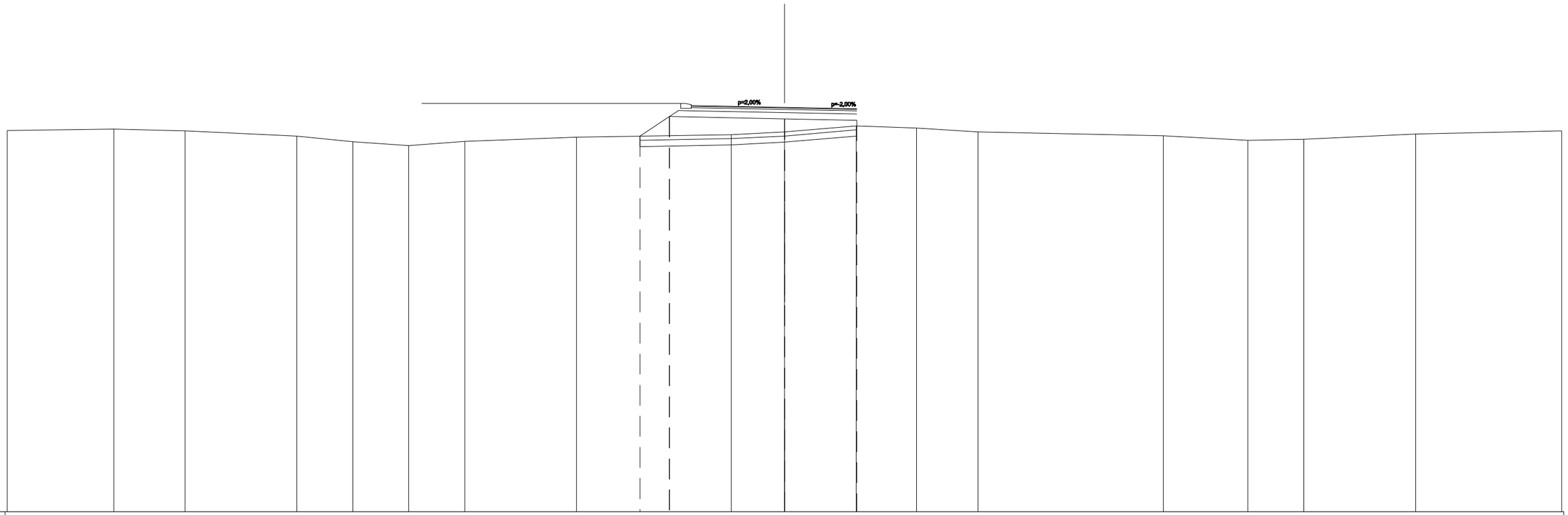

SCALA 1:200

QT.RIF. 232,000

QUOTE TERRENO	250,449	250,371	250,109	249,838	249,653	249,854	250,062	250,192	250,321	250,614	250,508	250,315	250,131	249,919	249,966	250,218		
DIST.PARZIALI TERRENO	3,429	5,398	2,699	2,699	2,699	5,398	7,461	2,568	3,467	2,900	2,978	8,935	4,080	2,699	5,398			
QUOTE PROGETTO	250,116	251,059	250,948	250,878														
DIST.PARZIALI PROGETTO	1,414	5,549	3,500															
QUOTE USURA	251,598	251,578	251,508	251,438														
DIST.PARZIALI USURA	1,000	3,500	3,500															

SCAVI E BONIFICHE	
SCOTICO	13,315 m
BONIFICA	3,995 m²
RILEVATI	
RIEMPIMENTO	20,172 m²
RILEVATO	11,470 m²
TERRENO VEGETALE	2,658 m
SOVRASTRUTTURA STRADALE	
STRATO DI USURA	9,000 m
STRATO DI BINDER	9,000 m
STRATO DI BASE	9,000 m
STRATO DI FONDAZIONE	3,447 m²

SEZIONE N.: 7
QT. PROGETTO: 251,342
DIST.PROG.: 41,209
DIST.PREC.: 10,262
DIST.SUCC.: 5,129

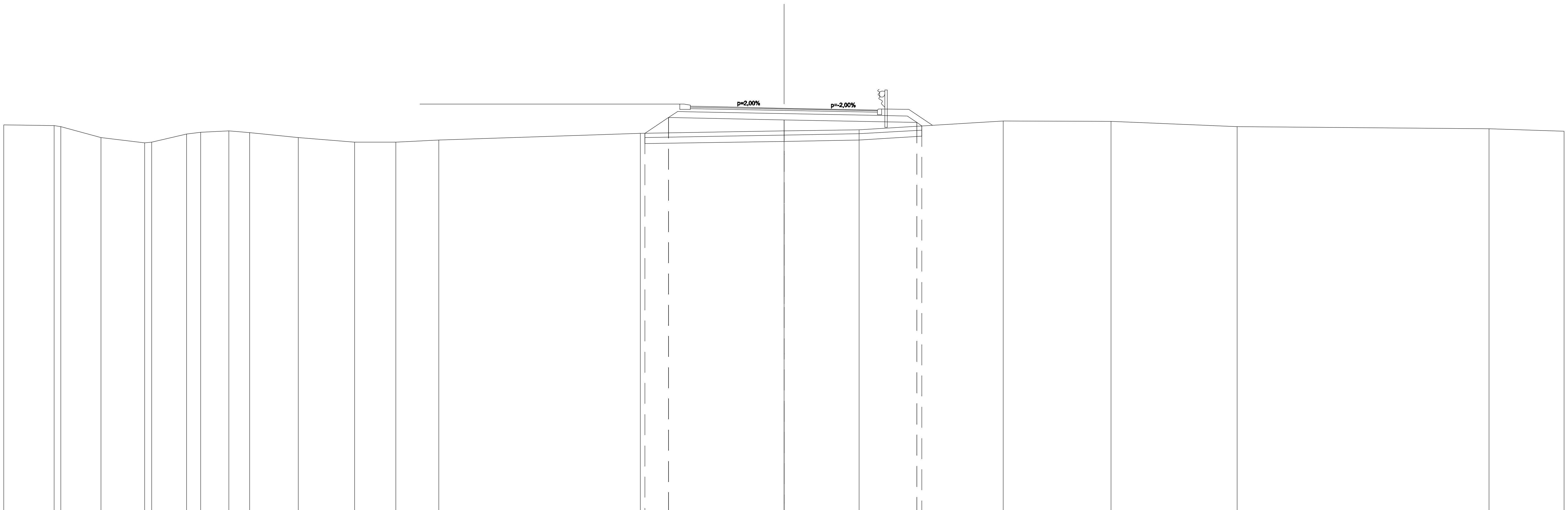

SCALA 1:200

QT.RIF. 232,000

QUOTE TERRENO	250,506 · 250,462 · 249,925 · 249,680 · 249,717 · 250,094 · 250,190 · 250,260 · 250,171 · 249,929 · 249,702 · 249,702 · 249,810 · 250,135 · 250,245 · 250,310 · 250,729 · 250,710 · 250,448 · 250,360
DIST.PARZIALI TERRENO	1,938 · 2,101 · 1,678 · 0,669 · 1,350 · 0,997 · 2,347 · 2,714 · 1,981 · 2,058 · 9,679 · 6,907 · 3,607 · 6,928 · 5,189 · 6,058 · 12,117
QUOTE PROGETTO	250,138 · 250,893 · 250,782 · 250,654 · 250,493
DIST.PARZIALI PROGETTO	1,132 · 5,549 · 6,392
QUOTE USURA	251,432 · 251,412 · 251,342 · 251,272 · 251,252
DIST.PARZIALI USURA	1,000 · 3,500 · 3,500 · 1,000

SCAVI E BONIFICHE	
SCOTICO	13,440 m
BONIFICA	4,032 m²
RILEVATI	
RIEMPIMENTO	19,278 m²
RILEVATO	11,167 m²
TERRENO VEGETALE	2,900 m
SOVRASTRUTTURA STRADALE	
STRATO DI USURA	9,000 m
STRATO DI BINDER	9,000 m
STRATO DI BASE	9,000 m
STRATO DI FONDAZIONE	3,447 m²

SEZIONE N.: 8
QT. PROGETTO: 251,240
DIST.PROG.: 46,338
DIST.PREC.: 5,129
DIST.SUCC.: 3,662

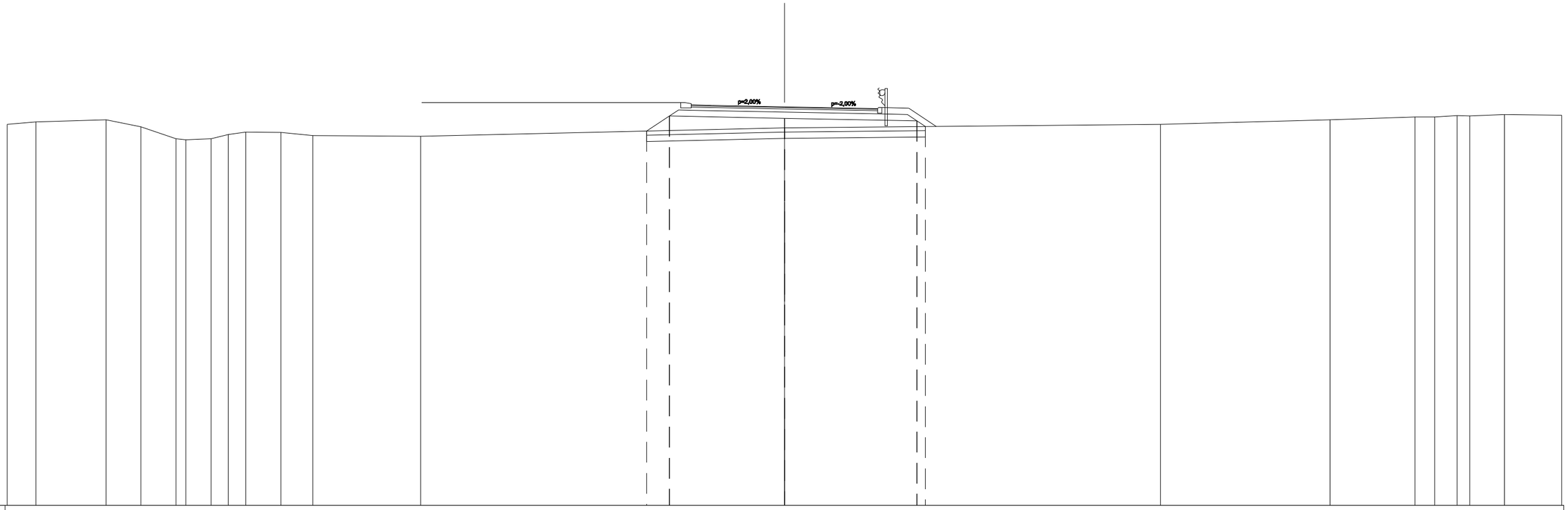

SCALA 1:200

QT.RIF. 232,000

QUOTE TERRENO	250,511		250,613	250,270	249,698	249,639	249,686	249,891	250,023	249,999	249,840	249,805	250,217	250,388	250,609	250,746	250,744	250,813	250,794	250,868
DIST.PARZIALI TERRENO		3,374	1,687	1,687		1,207	0,838	0,849	1,687	1,553	5,194	17,549	18,146	8,178	4,089	0,957	1,088	0,599	1,687	
QUOTE PROGETTO												250,061	250,791	250,680	250,552	250,281				
DIST.PARZIALI PROGETTO												1,094	5,549	6,392						
QUOTE USURA													251,330	251,310	251,240	251,170	251,150			
DIST.PARZIALI USURA													1,000	3,500	3,500	1,000				

SCAVI E BONIFICHE	
SCOTICO	13,497 m
BONIFICA	4,049 m²
RILEVATI	
RIEMPIMENTO	18,659 m²
RILEVATO	11,623 m²
TERRENO VEGETALE	2,989 m
SOVRASTRUTTURA STRADALE	
STRATO DI USURA	9,000 m
STRATO DI BINDER	9,000 m
STRATO DI BASE	9,000 m
STRATO DI FONDAZIONE	3,447 m²

SEZIONE N.: 9
QT. PROGETTO: 251,166
DIST.PROG.: 50,000
DIST.PREC.: 3,662
DIST.SUCC.: 14,305

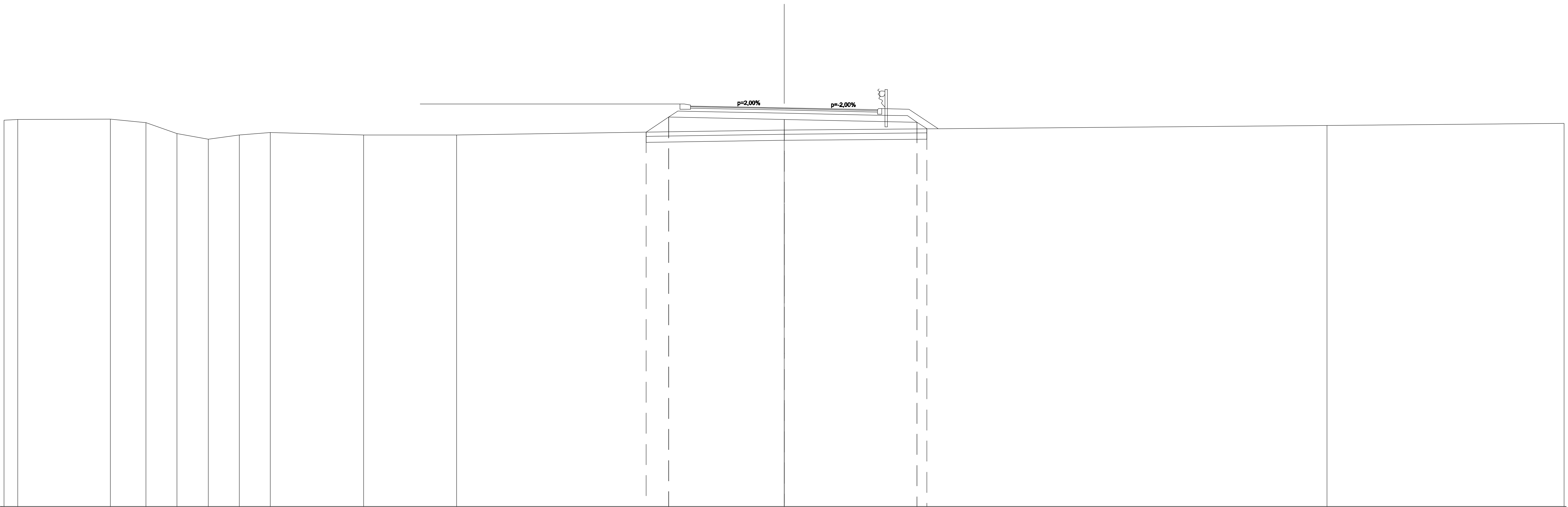

SCALA 1:200

QT.RIF. 232,000

QUOTE TERRENO	250,625 · 250,450 · 249,924 · 249,661 · 249,866 · 249,986 · 249,866 · 249,856 · 250,102 · 250,317
DIST.PARZIALI TERRENO	1,705 · 1,494 · 1,494 · 1,494 · 1,494 · 4,482 · 4,482 · 15,735 · 26,097
QUOTE PROGETTO	249,999 · 250,717 · 250,606 · 250,479 · 250,159
DIST.PARZIALI PROGETTO	1,077 · 5,549 · 6,392
QUOTE USURA	251,256 · 251,236 · 251,166 · 251,096 · 251,076
DIST.PARZIALI USURA	1,000 · 3,500 · 3,500 · 1,000

SCAVI E BONIFICHE	
STERRO	0,240 m²
SCOTICO	9,754 m
BONIFICA	3,908 m²
RILEVATI	
RIEMPIMENTO	17,000 m²
RILEVATO	7,403 m²
TERRENO VEGETALE	2,142 m
SOVRASTRUTTURA STRADALE	
STRATO DI USURA	9,000 m
STRATO DI BINDER	9,000 m
STRATO DI BASE	9,000 m
STRATO DI FONDAZIONE	3,447 m²

SEZIONE N.: 10
QT. PROGETTO: 250,957
DIST.PROG.: 64,305
DIST.PREC.: 14,305
DIST.SUCC.: 5,203

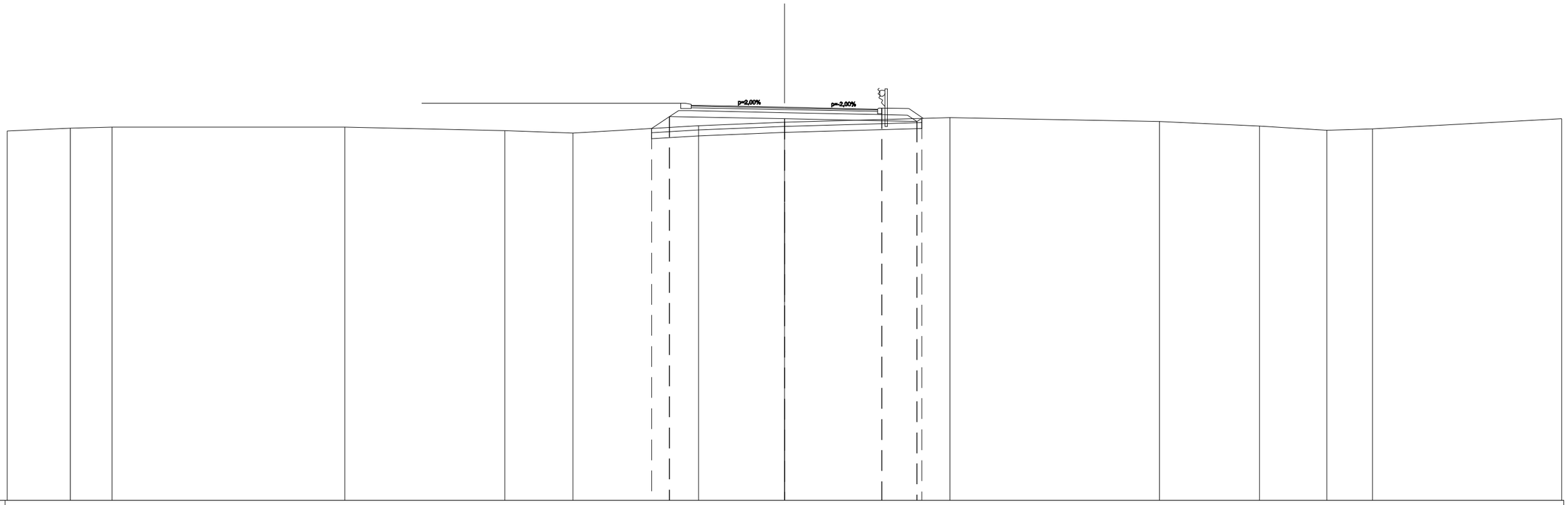

SCALA 1:200

QT.RIF. 232,000

QUOTE TERRENO	249,942	249,993	250,001	249,830	249,710	250,070	250,236	250,460	250,270	250,052	249,851	249,914			
DIST.PARZIALI TERRENO		2,021	11,222	7,720	3,287	6,063	4,139	7,986	10,104	4,831	3,252	2,201			
QUOTE PROGETTO						249,935	250,508	250,397	250,917	250,269	250,422				
DIST.PARZIALI PROGETTO						0,858	5,549	4,700	1,692						
QUOTE USURA							251,047	251,027	250,957	250,887	250,867				
DIST.PARZIALI USURA							1,000	3,500	3,500	1,000					

SCAVI E BONIFICHE	
STERRO	0,049 m²
SCOTICO	8,345 m
BONIFICA	2,932 m²
RILEVATI	
RIEMPIMENTO	16,515 m²
RILEVATO	5,461 m²
SOVRASTRUTTURA STRADALE	
STRATO DI USURA	7,996 m
STRATO DI BINDER	7,996 m
STRATO DI BASE	7,996 m
STRATO DI FONDAZIONE	2,648 m²

SEZIONE N.: 11
QT. PROGETTO: 250,941
DIST.PROG.: 69,508
DIST.PREC.: 5,203
DIST.SUCC.: 5,492

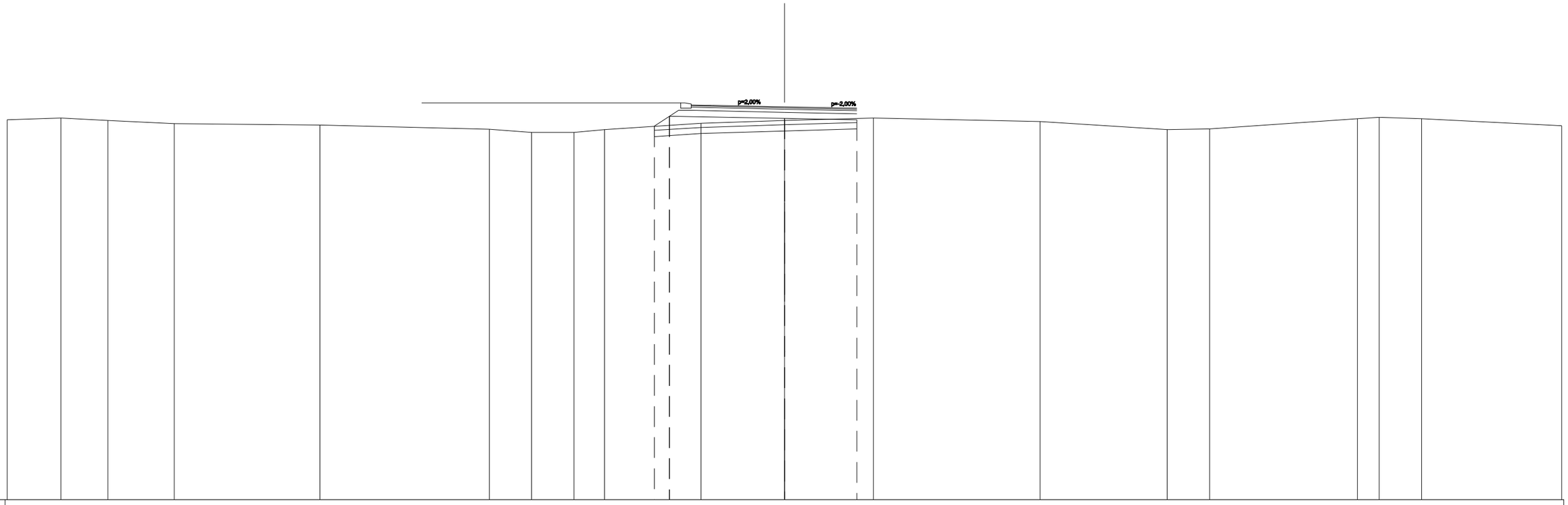

SCALA 1:200

QT.RIF. 232,000

QUOTE TERRENO	250,403	250,277	250,135	250,063	249,868	249,716	249,717	249,850	250,155	250,282	250,403	250,232	249,853	249,871	250,367	250,435	250,376			
DIST.PARZIALI TERRENO	2,270	3,205	7,017	8,178	2,044	2,044	1,472	4,661	4,016	4,296	8,044	6,133	2,044	7,129	1,049	2,044				
QUOTE PROGETTO	250,007	250,492	250,381	250,311																
DIST.PARZIALI PROGETTO	0,728	5,549	3,496																	
QUOTE USURA	251,031	251,011	250,941	250,871																
DIST.PARZIALI USURA	1,000	3,500	3,496																	

SCAVI E BONIFICHE	
STERRO	0,149 m²
SCOTICO	6,977 m
BONIFICA	2,911 m²
RILEVATI	
RIEMPIMENTO	16,595 m²
RILEVATO	5,058 m²
SOVRASTRUTTURA STRADALE	
STRATO DI USURA	8,000 m
STRATO DI BINDER	8,000 m
STRATO DI BASE	8,000 m
STRATO DI FONDAZIONE	2,649 m²

SEZIONE N.: 12
QT. PROGETTO: 250,962
DIST.PROG.: 75,000
DIST.PREC.: 5,492
DIST.SUCC.: 10,342

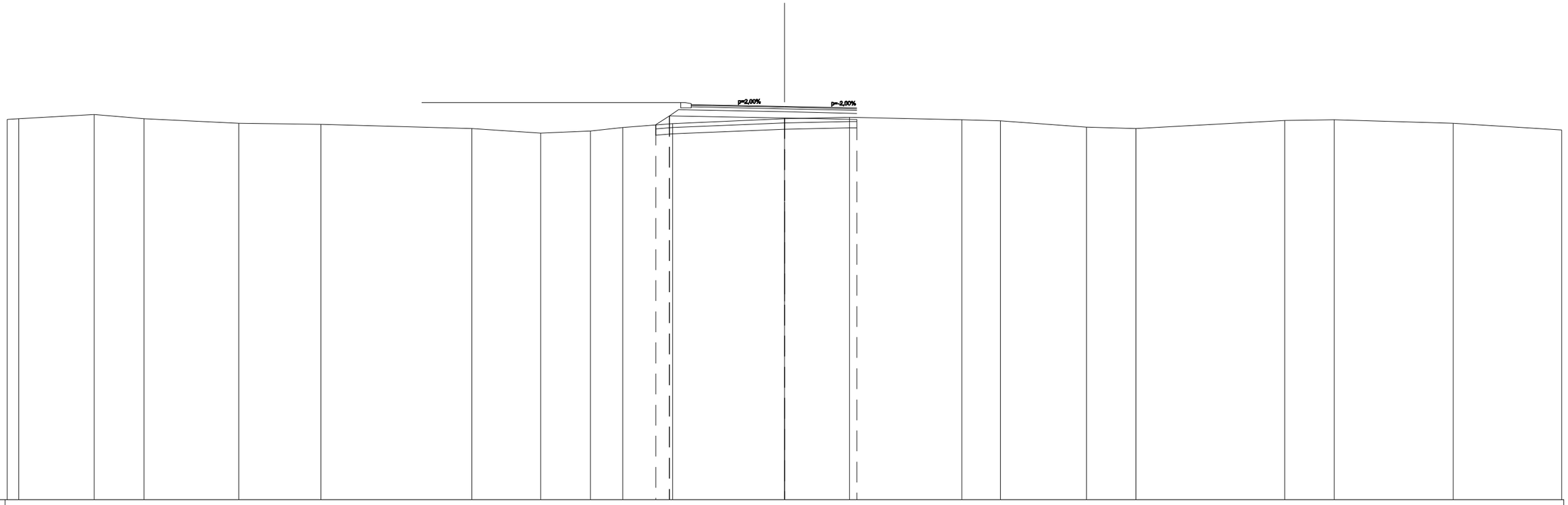

SCALA 1:200

QT.RIF. 232,000

QUOTE TERRENO	250,573	250,370	250,145	250,107	249,897	249,668	249,780	249,951	250,139	250,370	250,436	250,312	250,268	249,969	249,888	250,283	250,311	250,151			
DIST.PARZIALI TERRENO		2,399	4,577	3,960	7,285	3,322	2,393	1,570	2,399	5,395	3,133	5,425	1,860	4,148	2,393	7,179	2,393	5,742			
QUOTE PROGETTO									250,075 250,513	250,402	250,332										
DIST.PARZIALI PROGETTO									0,656	5,549	3,500										
QUOTE USURA									251,052	251,032	250,962	250,892									
DIST.PARZIALI USURA									1,000	3,500	3,500										

SCAVI E BONIFICHE	
SCOTICO	13,572 m
BONIFICA	4,072 m²
RILEVATI	
RIEMPIMENTO	18,895 m²
RILEVATO	12,059 m²
TERRENO VEGETALE	2,999 m
SOVRASTRUTTURA STRADALE	
STRATO DI USURA	9,000 m
STRATO DI BINDER	9,000 m
STRATO DI BASE	9,000 m
STRATO DI FONDAZIONE	3,447 m²

SEZIONE N.: 13
QT. PROGETTO: 251,103
DIST.PROG.: 85,342
DIST.PREC.: 10,342
DIST.SUCC.: 1,283

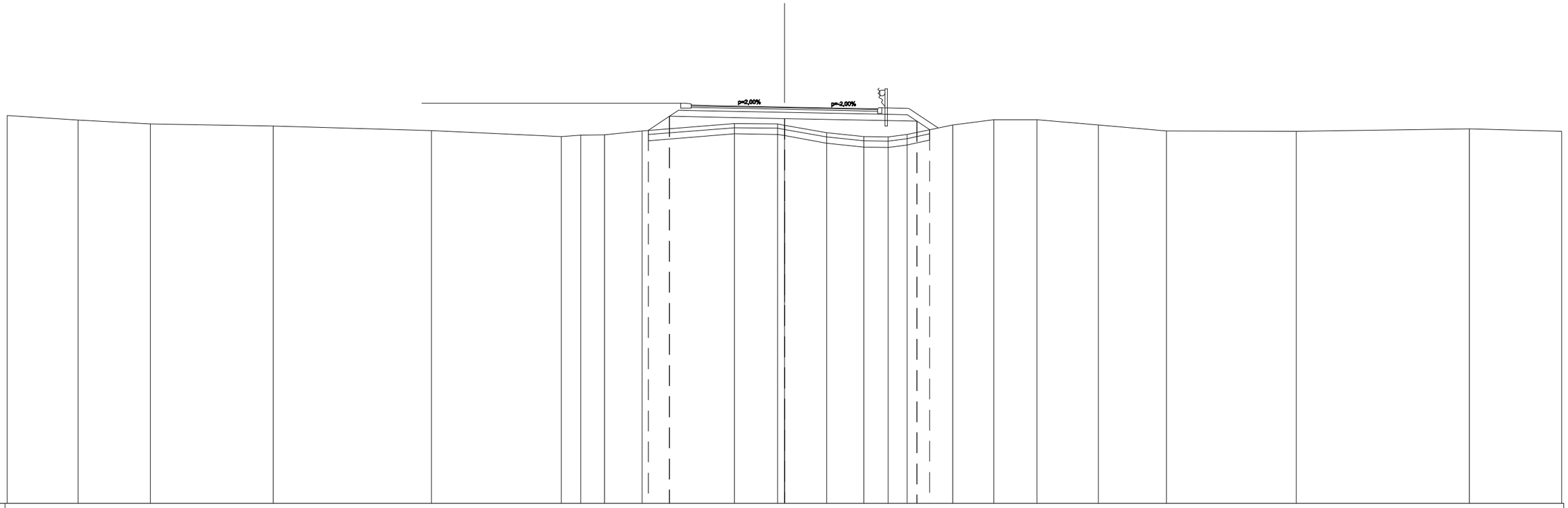

SCALA 1:200

QT.RIF. 232,000

QUOTE TERRENO	250,471	250,288	250,179	249,956	249,678	249,743	249,752	249,951	250,304	250,278	250,219	249,861	249,673	249,651	249,776	250,243	250,496	250,487	250,235	249,946	249,934	250,056
DIST.PARZIALI TERRENO		3,497	5,932	7,634	6,258	0,937	1,149	1,817	4,442	2,086	2,034	1,803	1,163	0,923	2,188	1,984	2,086	2,963	3,295	6,258	8,345	
QUOTE PROGETTO								249,974	250,654		250,543				250,415	250,007						
DIST.PARZIALI PROGETTO								1,019	5,549		6,392				0,612							
QUOTE USURA									251,193	251,173	251,103		251,033	251,013								
DIST.PARZIALI USURA									1,000	3,500	3,500		1,000									

SCAVI E BONIFICHE	
SCOTICO	13,250 m
BONIFICA	3,975 m²
RILEVATI	
RIEMPIMENTO	19,438 m²
RILEVATO	11,590 m²
TERRENO VEGETALE	2,528 m
SOVRASTRUTTURA STRADALE	
STRATO DI USURA	9,000 m
STRATO DI BINDER	9,000 m
STRATO DI BASE	9,000 m
STRATO DI FONDAZIONE	3,447 m²

SEZIONE N.: 14
QT. PROGETTO: 251,129
DIST.PROG.: 86,625
DIST.PREC.: 1,283
DIST.SUCC.: 6,051

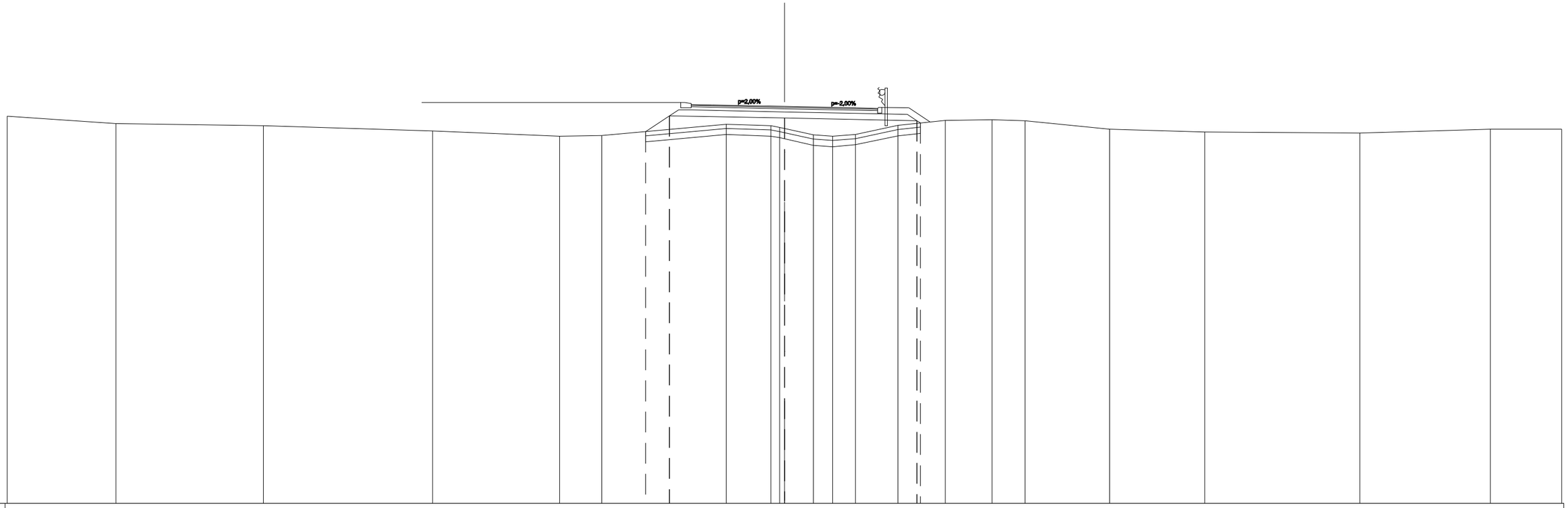

SCALA 1:200

QT.RIF. 232,000

QUOTE TERRENO	250,307	250,194	249,951	249,690	249,723	250,272	250,194	250,065	249,758	249,685	249,781	250,212	250,462	250,494	250,433	250,024	249,904	249,839	250,034		
DIST.PARZIALI TERRENO		7,104	8,165	6,124	2,041	6,010	2,155		1,395	0,934	1,108	2,041	2,277	2,268	1,578	4,082	4,598	7,473	6,300		
QUOTE PROGETTO						249,916	250,679		250,569				250,441	250,330							
DIST.PARZIALI PROGETTO						1,144	5,549		6,392												
QUOTE USURA							251,219	251,199	251,129		251,059	251,039									
DIST.PARZIALI USURA							1,000	3,500	3,500		1,000										

SCAVI E BONIFICHE	
SCOTICO	10,493 m
BONIFICA	3,148 m²
RILEVATI	
RIEMPIMENTO	20,761 m²
RILEVATO	10,111 m²
SOVRASTRUTTURA STRADALE	
STRATO DI USURA	8,000 m
STRATO DI BINDER	8,000 m
STRATO DI BASE	8,000 m
STRATO DI FONDAZIONE	2,649 m²

SEZIONE N.: 15
QT. PROGETTO: 251,250
DIST.PROG.: 92,677
DIST.PREC.: 6,051

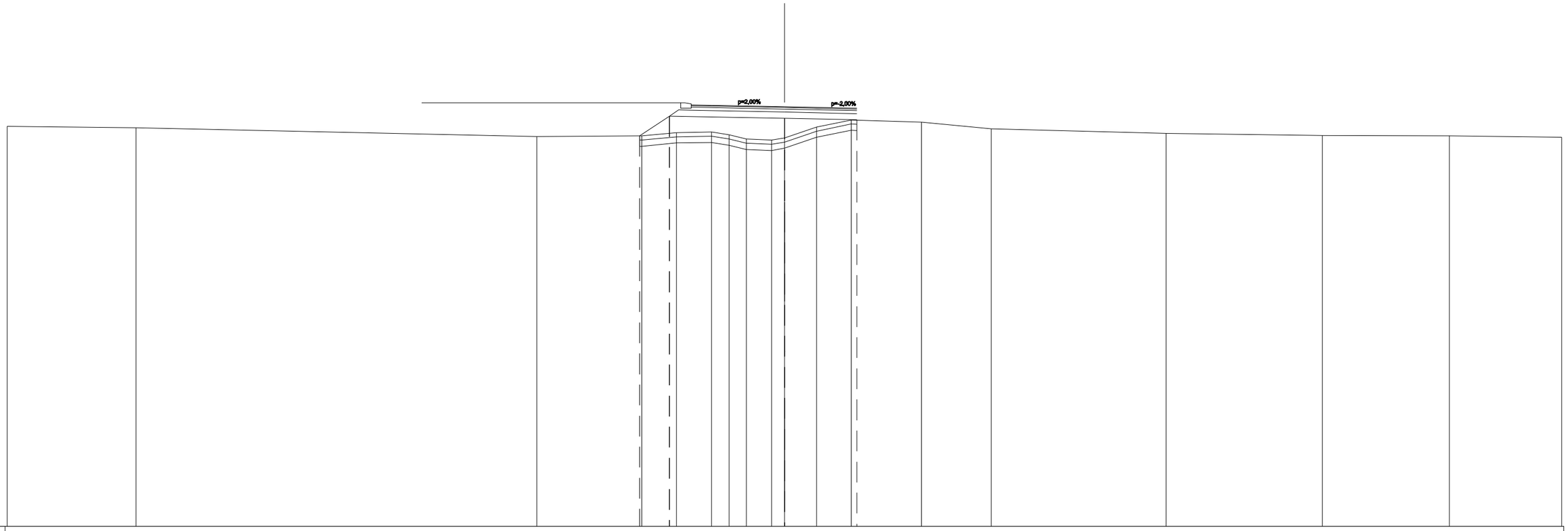

SCALA 1:200

QT.RIF. 231,000

QUOTE TERRENO	250,242				249,805		249,838	249,999	250,023	249,891	249,686	249,639	249,746	250,270	250,613		250,511	250,176		249,967		249,862	249,852
DIST.PARZIALI TERRENO		19,339				5,061	1,687	1,687	0,849	0,838	1,207	0,624	1,543	1,687	3,374		3,374	8,434		7,543		6,133	
QUOTE PROGETTO							249,838	250,801				250,690			250,620								
DIST.PARZIALI PROGETTO							1,444	5,549				3,500											
QUOTE USURA									251,340	251,320		251,250			251,180								
DIST.PARZIALI USURA									1,000	3,500		3,500											

Sezioni_ Rampa E

SCAVI E BONIFICHE		
SCOTICO	0,030	m
RILEVATI		
RILEVATO	17,624	m²
TERRENO VEGETALE	2,803	m
SOVRASTRUTTURA STRADALE		
STRATO DI USURA	1,769	m
STRATO DI BINDER	1,769	m
STRATO DI BASE	1,769	m
MISTO CEMENTATO	0,452	m²
STRATO DI FONDAZIONE	0,890	m²

SEZIONE N.: 1
QT. PROGETTO: 253,554
DIST.PROG.: 0,000
DIST.SUCC.: 4,259

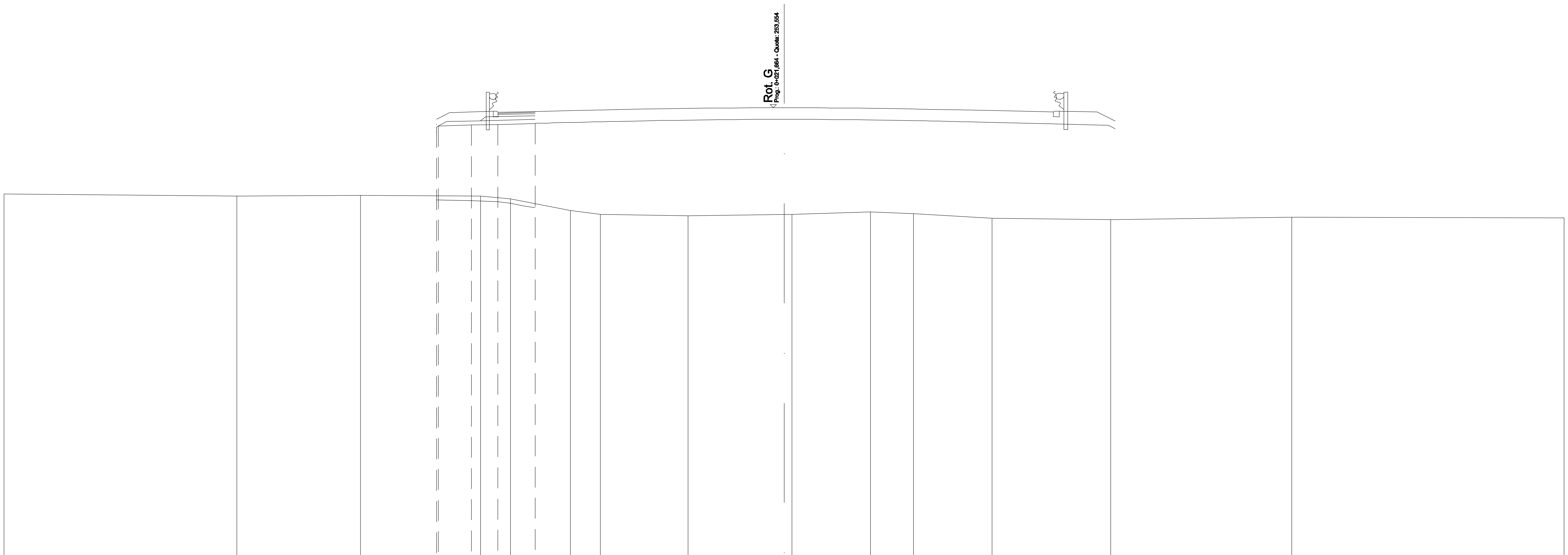

SCALA 1:200

QT.RIF. 232,000

QUOTE TERRENO	249,309 · 249,340 · 249,299 · 249,167 · 248,609 · 248,415 · 248,355 · 248,418 · 248,423 · 248,542 · 248,462 · 248,243 · 248,166 · 248,291
DIST.PARZIALI TERRENO	5,935 · 5,771 · 1,443 · 2,885 · 1,443 · 4,203 · 4,622 · 3,770 · 2,059 · 3,777 · 5,705 · 8,703
QUOTE PROGETTO	252,629 · 252,677 · 252,717 · 252,748 · 252,789
DIST.PARZIALI PROGETTO	1,583 · 1,276 · 1,789
QUOTE USURA	253,328 · 253,369
DIST.PARZIALI USURA	1,769

SCAVI E BONIFICHE	
SCOTICO	1,805 m
RILEVATI	
RILEVATO	132,480 m²
TERRENO VEGETALE	14,722 m
SOVRASTRUTTURA STRADALE	
STRATO DI USURA	19,584 m
STRATO DI BINDER	19,584 m
STRATO DI BASE	19,584 m
MISTO CEMENTATO	3,780 m²
STRATO DI FONDAZIONE	4,952 m²

SEZIONE N.: 2
QT. PROGETTO: 253,470
DIST.PROG.: 4,259
DIST.PREC.: 4,259
DIST.SUCC.: 4,923

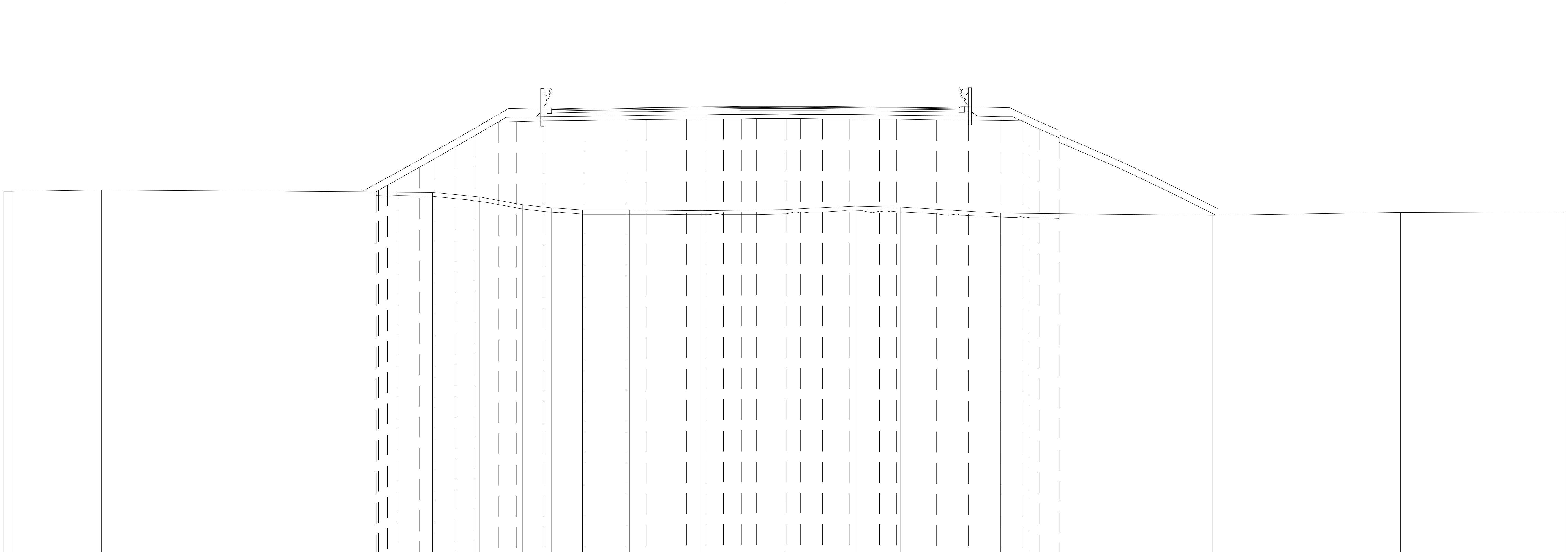

SCALA 1:200

QT.RIF. 232,000

QUOTE TERRENO	249,458 · 249,343 · 249,121 · 248,740 · 248,587 · 248,491 · 248,498 · 248,458 · 248,504 · 248,671 · 248,623 · 248,331 · 248,243 · 248,367
DIST.PARZIALI TERRENO	15,906 · 2,253 · 2,075 · 1,379 · 1,506 · 2,266 · 3,432 · 3,985 · 3,422 · 2,198 · 4,803 · 10,188 · 9,023
QUOTE PROGETTO	249,378 · 249,683 · 249,962 · 250,548 · 250,967 · 251,541 · 252,066 · 252,732 · 252,747 · 252,770 · 252,799 · 252,827 · 252,840 · 252,861 · 252,870 · 252,877 · 252,883 · 252,886 · 252,890 · 252,887 · 252,883 · 252,874 · 252,862 · 252,854 · 252,832 · 252,811 · 252,786 · 252,767 · 252,381 · 251,962
DIST.PARZIALI PROGETTO	0,502 · 1,044 · 0,737 · 1,001 · 0,908 · 1,141 · 0,873 · 1,315 · 1,930 · 2,011 · 0,989 · 1,914 · 0,911 · 0,871 · 0,891 · 0,705 · 1,312 · 0,703 · 1,047 · 1,293 · 1,451 · 0,812 · 1,927 · 1,520 · 1,580 · 0,999 · 0,962
QUOTE USURA	253,356 · 253,379 · 253,407 · 253,420 · 253,441 · 253,450 · 253,457 · 253,463 · 253,466 · 253,470 · 253,468 · 253,467 · 253,463 · 253,454 · 253,442 · 253,434 · 253,412 · 253,397
DIST.PARZIALI USURA	1,559 · 2,011 · 0,989 · 1,914 · 0,911 · 0,871 · 0,891 · 0,705 · 1,312 · 0,703 · 1,047 · 1,293 · 1,451 · 0,812 · 1,927 · 1,087

SCAVI E BONIFICHE	
STERRO	0,000 m²
SCOTICO	6,113 m
RILEVATI	
RILEVATO	114,519 m²
TERRENO VEGETALE	20,590 m
SOVRASTRUTTURA STRADALE	
STRATO DI USURA	15,347 m
STRATO DI BINDER	15,347 m
STRATO DI BASE	15,347 m
MISTO CEMENTATO	2,984 m²
STRATO DI FONDAZIONE	3,952 m²

SEZIONE N.: 3
QT. PROGETTO: 253,373
DIST.PROG.: 9,182
DIST.PREC.: 4,923
DIST.SUCC.: 3,776

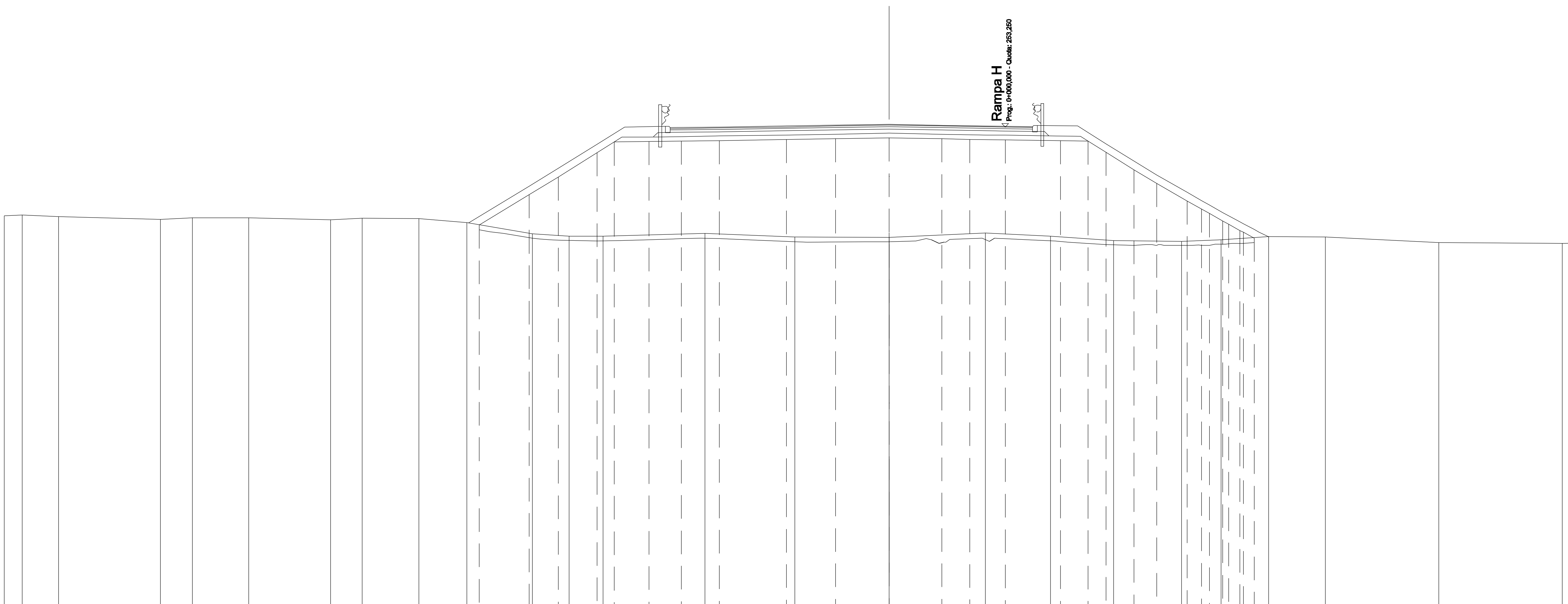

SCALA 1:200

QT.RIF. 233,000

QUOTE TERRENO	249,449 · 249,343 · 249,404 · 249,398 · 249,318 · 249,393 · 249,371 · 249,200 · 248,737 · 248,624 · 248,630 · 248,747 · 248,592 · 248,582 · 248,758 · 248,627 · 248,444 · 248,413 · 248,467 · 248,612 · 248,598 · 248,365 · 248,326
DIST.PARZIALI TERRENO	4,328 · 1,342 · 2,401 · 3,470 · 1,333 · 2,401 · 2,036 · 2,767 · 1,561 · 1,443 · 4,328 · 3,805 · 3,985 · 4,090 · 2,765 · 2,667 · 2,885 · 1,674 · 2,016 · 2,401 · 4,803 · 5,233
QUOTE PROGETTO	249,102 · 250,390 · 251,138 · 252,164 · 252,615 · 252,633 · 252,651 · 252,674 · 252,718 · 252,753 · 252,793 · 252,752 · 252,730 · 252,706 · 252,672 · 252,659 · 252,181 · 251,446 · 250,860 · 250,125 · 249,777 · 249,270 · 248,871 · 248,549
DIST.PARZIALI PROGETTO	2,120 · 1,237 · 1,644 · 0,717 · 1,477 · 1,368 · 1,603 · 2,854 · 2,081 · 2,262 · 2,242 · 1,192 · 1,500 · 2,334 · 1,172 · 0,764 · 1,190 · 0,965 · 1,277 · 0,609 · 0,562
QUOTE USURA	253,225 · 253,254 · 253,298 · 253,333 · 253,373 · 253,326 · 253,286 · 253,268
DIST.PARZIALI USURA	2,070 · 2,854 · 2,081 · 2,262 · 2,590 · 2,344 · 1,146

SCAVI E BONIFICHE	
SCOTICO	2,623 m
RILEVATI	
RILEVATO	72,912 m²
TERRENO VEGETALE	9,688 m
SOVRASTRUTTURA STRADALE	
STRATO DI USURA	12,467 m
STRATO DI BINDER	12,467 m
STRATO DI BASE	12,467 m
MISTO CEMENTATO	2,353 m²
STRATO DI FONDAZIONE	2,928 m²

SEZIONE N.: 4
QT. PROGETTO: 253,302
DIST.PROG.: 12,958
DIST.PREC.: 3,776
DIST.SUCC.: 11,068

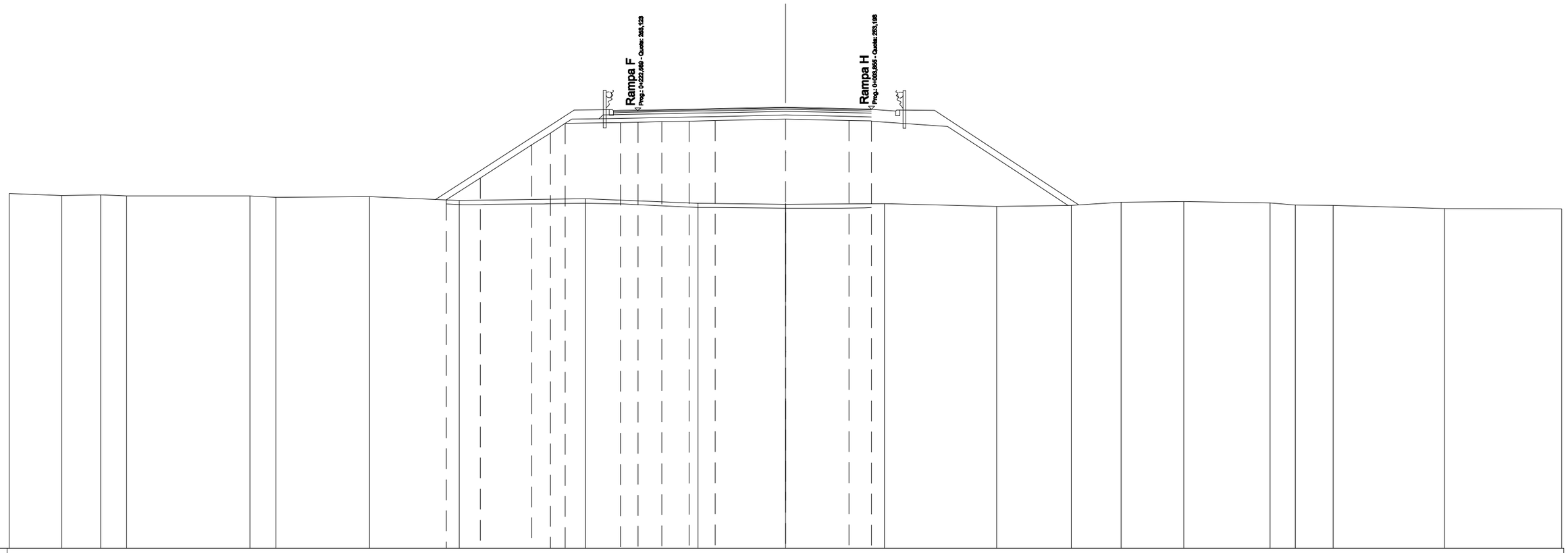

SCALA 1:200

QT.RIF. 232,000

QUOTE TERRENO	249,038	249,070	249,013	249,018	248,940	248,975	248,796	248,873	248,661	248,617	248,645	248,513	248,554	248,713	248,748	248,669	248,573	248,550	248,414					
DIST.PARZIALI TERRENO		1,884	1,252	5,961	1,243	4,527	4,328	6,097	5,444	4,223	4,786	5,417	3,600	2,401	3,034	4,170	1,220	1,836	5,377					
QUOTE PROGETTO							248,822	249,877	251,481	252,054	252,515	252,562	252,578	252,601	252,626	252,651	252,722	252,655	252,633					
DIST.PARZIALI PROGETTO							1,648	2,494	0,889	0,713	2,673	0,843	1,163	1,310	1,262	3,394	3,075	1,084						
QUOTE USURA												253,136	253,142	253,206	253,231	253,302	253,222	253,213						
DIST.PARZIALI USURA													3,316	1,262	3,394	3,740								

SCAVI E BONIFICHE	
SCOTICO	9,388 m
BONIFICA	2,817 m²
RILEVATI	
RILEVATO	38,970 m²
SOVRASTRUTTURA STRADALE	
STRATO DI USURA	9,388 m
STRATO DI BINDER	9,388 m
STRATO DI BASE	9,388 m
MISTO CEMENTATO	1,690 m²
STRATO DI FONDAZIONE	1,878 m²

SEZIONE N.: 5
QT. PROGETTO: 253,135
DIST.PROG.: 24,026
DIST.PREC.: 11,068
DIST.SUCC.: 8,029

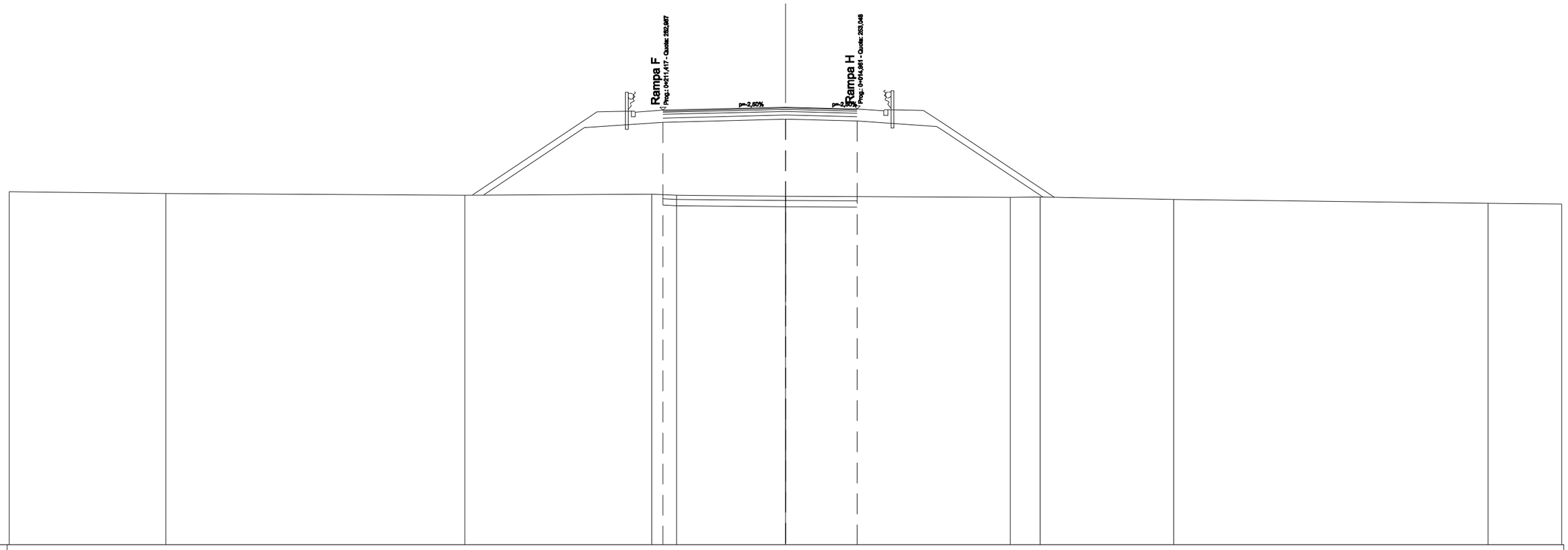

SCALA 1:200

QT.RIF. 232,000

QUOTE TERRENO	248,965		248,882	248,928	248,878	248,824		248,776	248,801	248,671		248,493
DIST.PARZIALI TERRENO		14,453	9,027	1,197	5,256		10,859	1,443	6,457		15,183	
QUOTE PROGETTO				252,407		252,555	252,468					
DIST.PARZIALI PROGETTO					5,920	3,469						
QUOTE USURA				252,987		253,135	253,048					
DIST.PARZIALI USURA					5,920	3,469						

SCAVI E BONIFICHE	
SCOTICO	11,749 m
BONIFICA	3,500 m²
RILEVATI	
RILEVATO	24,351 m²
TERRENO VEGETALE	1,043 m
SOVRASTRUTTURA STRADALE	
STRATO DI USURA	10,505 m
STRATO DI BINDER	10,505 m
STRATO DI BASE	10,505 m
MISTO CEMENTATO	1,824 m²
STRATO DI FONDAZIONE	2,344 m²

SEZIONE N.: 6
QT. PROGETTO: 253,052
DIST.PROG.: 32,055
DIST.PREC.: 8,029
DIST.SUCC.: 17,945

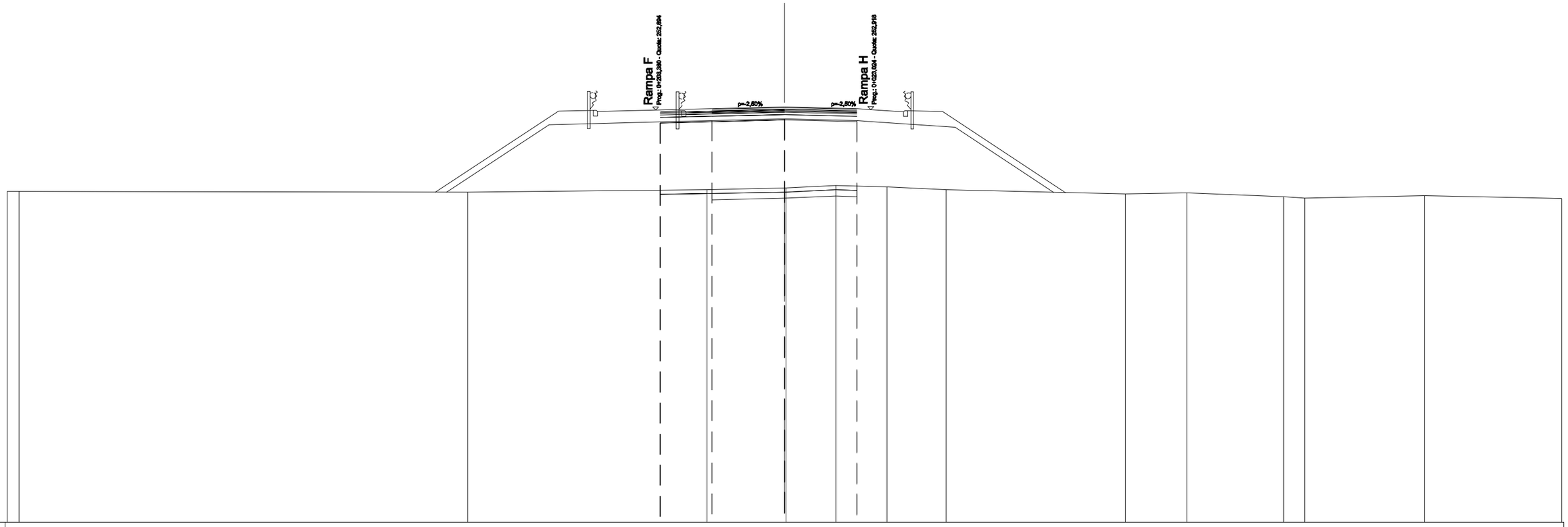

SCALA 1:200

QT.RIF. 233,000

QUOTE TERRENO	248,928					249,058		249,138 249,140	249,245	249,178	249,054		248,843	248,895	248,718	248,641		248,757
DIST.PARZIALI TERRENO		11,541					3,743	2,401	2,478	2,839	8,656		2,958	4,682	1,016	5,771		
QUOTE PROGETTO					252,271 252,271	252,384		252,421 252,472		252,333 252,384								
DIST.PARZIALI PROGETTO					2,493		3,500		3,500									
QUOTE USURA					252,771	252,802	252,964		252,921 253,052		252,964 252,833							
DIST.PARZIALI USURA					1,250	1,250	3,500		3,500									

SCAVI E BONIFICHE	
SCOTICO	8,172 m
BONIFICA	2,452 m²
RILEVATI	
RILEVATO	28,850 m²
SOVRASTRUTTURA STRADALE	
STRATO DI USURA	8,172 m
STRATO DI BINDER	8,172 m
STRATO DI BASE	8,172 m
MISTO CEMENTATO	1,471 m²
STRATO DI FONDAZIONE	1,634 m²

SEZIONE N.: 7
QT. PROGETTO: 252,951
DIST.PROG.: 50,000
DIST.PREC.: 17,945
DIST.SUCC.: 18,955

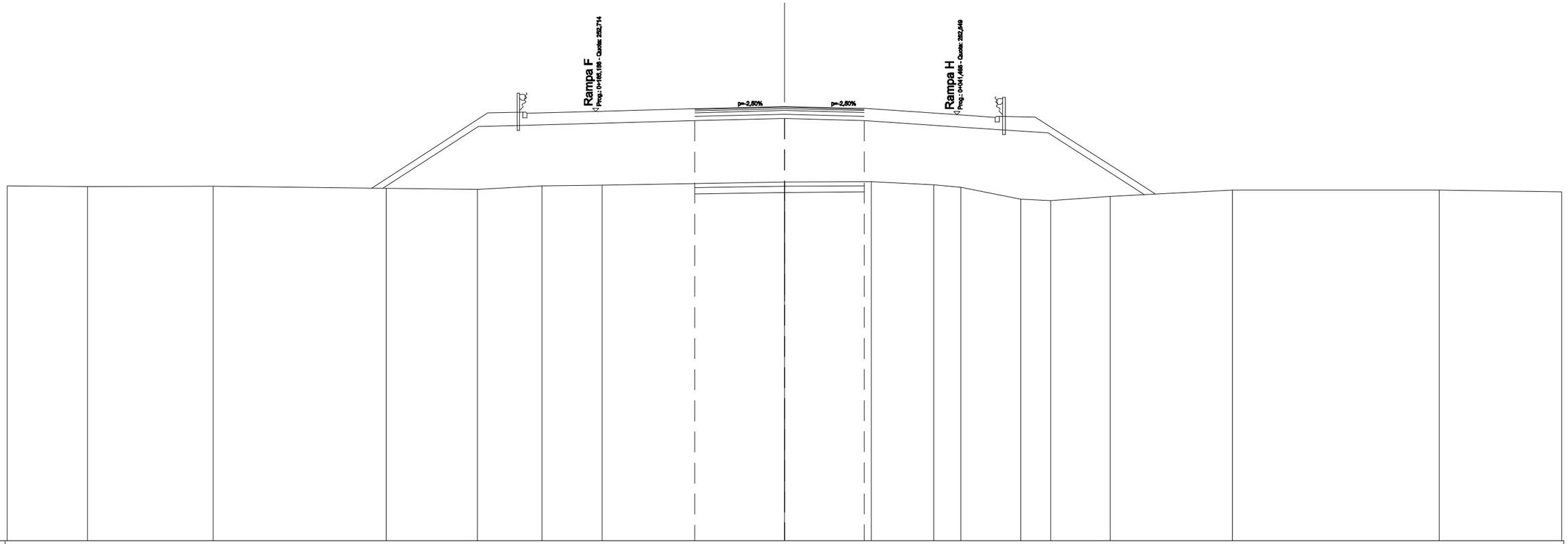

SCALA 1:200

QT.RIF. 232,000

QUOTE TERRENO	249,076		249,097		248,993		248,948	249,112	249,159		249,303		249,325	249,171	249,046	248,471	248,400	248,607		248,918		248,916
DIST.PARZIALI TERRENO		6,066		8,343		4,397	3,129	2,885		8,801		4,183	3,021	1,307	2,885	1,443	2,885		5,888		9,981	
QUOTE PROGETTO										252,263		252,371	252,274									
DIST.PARZIALI PROGETTO											4,322	3,850										
QUOTE USURA										252,843	252,863	252,951	252,863 252,854									
DIST.PARZIALI USURA										0,822	3,500	3,500										

SCAVI E BONIFICHE	
SCOTICO	14,648 m
BONIFICA	4,395 m²
RILEVATI	
RILEVATO	46,850 m²
TERRENO VEGETALE	5,042 m
SOVRASTRUTTURA STRADALE	
STRATO DI USURA	9,500 m
STRATO DI BINDER	9,500 m
STRATO DI BASE	9,500 m
MISTO CEMENTATO	1,923 m²
STRATO DI FONDAZIONE	2,754 m²

SEZIONE N.: 8
QT. PROGETTO: 252,826
DIST.PROG.: 68,955
DIST.PREC.: 18,955
DIST.SUCC.: 6,045

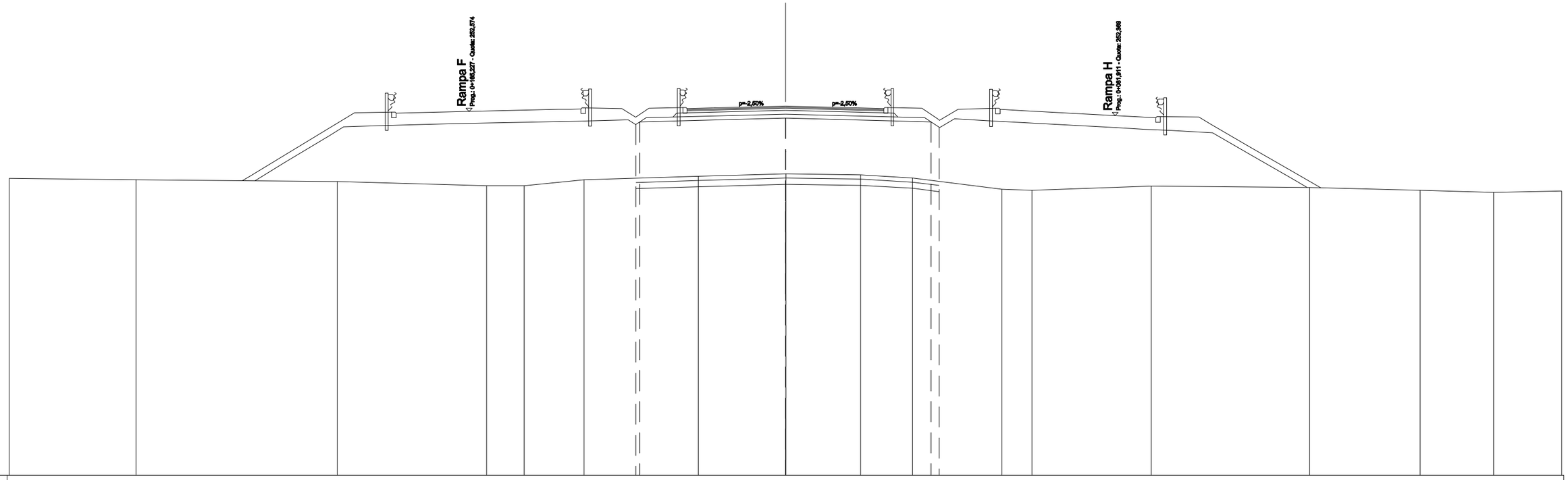

SCALA 1:200

QT.RIF. 235,000

QUOTE TERRENO	249,276	249,194	248,985	248,984	249,264	249,440	249,551 249,552	249,502	249,358	248,811	248,761	248,974	248,899	248,764	248,655	
DIST.PARZIALI TERRENO		9,718	7,226	1,810	2,885	5,522	4,212	3,613	2,498	4,328	1,443	5,771	7,640	5,343	3,551	
QUOTE PROGETTO						251,947 252,070		252,246		252,070 251,813						
DIST.PARZIALI PROGETTO							7,040		7,040							
QUOTE USURA							252,707	252,738	252,826	252,738	252,707					
DIST.PARZIALI USURA							1,250	3,500	3,500	1,250						

SCAVI E BONIFICHE	
SCOTICO	17,258 m
BONIFICA	5,177 m²
RILEVATI	
RILEVATO	50,419 m²
TERRENO VEGETALE	8,178 m
SOVRASTRUTTURA STRADALE	
STRATO DI USURA	9,500 m
STRATO DI BINDER	9,500 m
STRATO DI BASE	9,500 m
MISTO CEMENTATO	1,923 m²
STRATO DI FONDAZIONE	2,754 m²

SEZIONE N.: 9
QT. PROGETTO: 252,686
DIST.PROG.: 75,000
DIST.PREC.: 6,045
DIST.SUCC.: 15,965

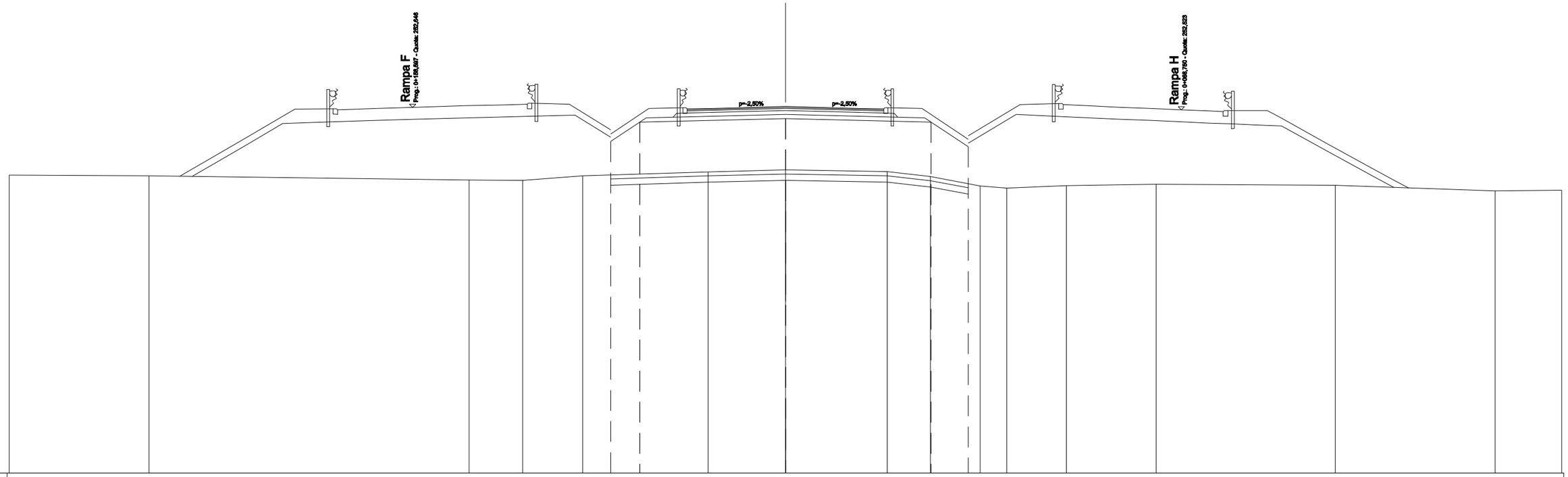

SCALA 1:200

QT.RIF. 235,000

QUOTE TERRENO		249,335			249,137	249,116	249,347		249,534	249,623		249,541	249,301	248,852	248,739	248,864	248,938		248,876		248,620	
DIST.PARZIALI TERRENO			15,471		2,596	2,884		6,062	3,739		4,917	2,092	2,401	1,277	2,885	4,328		8,656		7,731		
QUOTE PROGETTO							251,000	251,930		252,106			251,930	250,741								
DIST.PARZIALI PROGETTO								1,394	7,040		7,040		1,783									
QUOTE USURA									252,567	252,599	252,686	252,599	252,567									
DIST.PARZIALI USURA									1,250	3,500	3,500	1,250										

SCAVI E BONIFICHE	
SCOTICO	19,119 m
BONIFICA	5,736 m²
RILEVATI	
RILEVATO	32,797 m²
TERRENO VEGETALE	11,959 m
SOVRASTRUTTURA STRADALE	
STRATO DI USURA	9,500 m
STRATO DI BINDER	9,500 m
STRATO DI BASE	9,500 m
MISTO CEMENTATO	1,923 m²
STRATO DI FONDAZIONE	2,754 m²

SEZIONE N.: 10
QT. PROGETTO: 251,937
DIST.PROG.: 90,965
DIST.PREC.: 15,965
DIST.SUCC.: 9,035

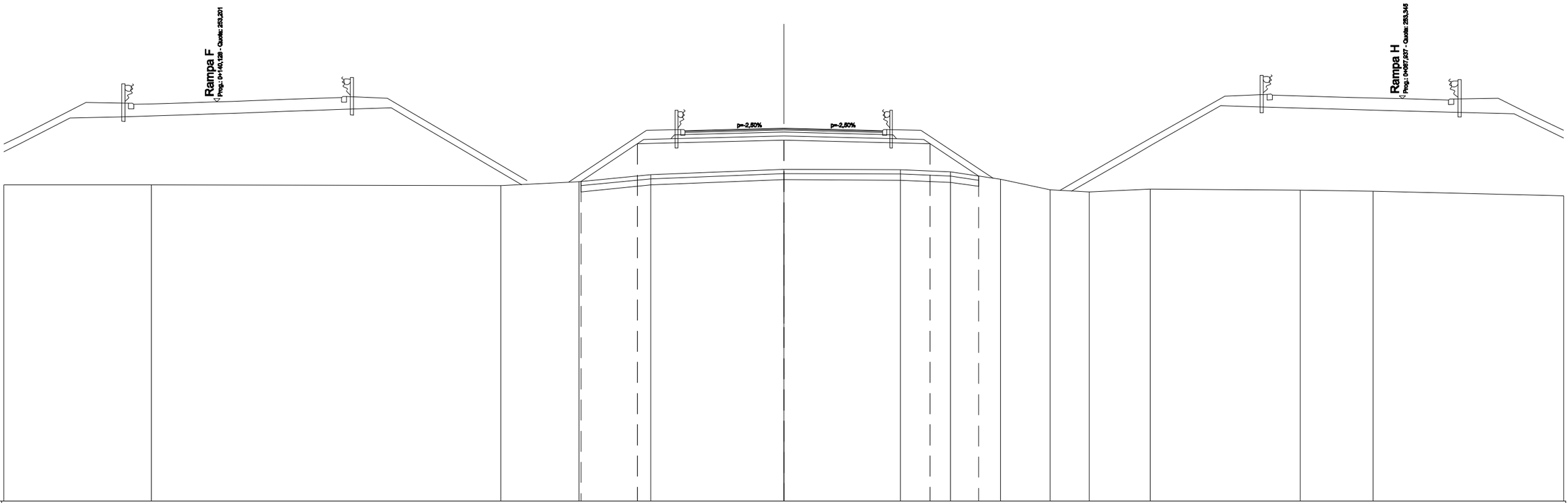

SCALA 1:200

QT.RIF. 234,000

QUOTE TERRENO	249,201		249,168	249,365	249,697	249,952	249,932	249,825	249,477	248,966	248,866	248,998	248,956	248,899				
DIST.PARZIALI TERRENO		16,810	3,758	3,446	6,395	5,613	2,401	2,401	2,401	1,867	2,936	7,204	3,509					
QUOTE PROGETTO				249,373	251,181	251,357	251,181	249,629										
DIST.PARZIALI PROGETTO				2,711	7,040	7,040	2,328											
QUOTE USURA					251,818	251,850	251,937	251,850	251,818									
DIST.PARZIALI USURA					1,250	3,500	3,500	1,250										

SCAVI E BONIFICHE	
SCOTICO	16,402 m
BONIFICA	4,921 m²
RILEVATI	
RILEVATO	18,265 m²
TERRENO VEGETALE	8,541 m
SOVRASTRUTTURA STRADALE	
STRATO DI USURA	9,500 m
STRATO DI BINDER	9,500 m
STRATO DI BASE	9,500 m
MISTO CEMENTATO	1,923 m²
STRATO DI FONDAZIONE	2,754 m²

SEZIONE N.: 11
QT. PROGETTO: 251,377
DIST.PROG.: 100,000
DIST.PREC.: 9,035
DIST.SUCC.: 25,000

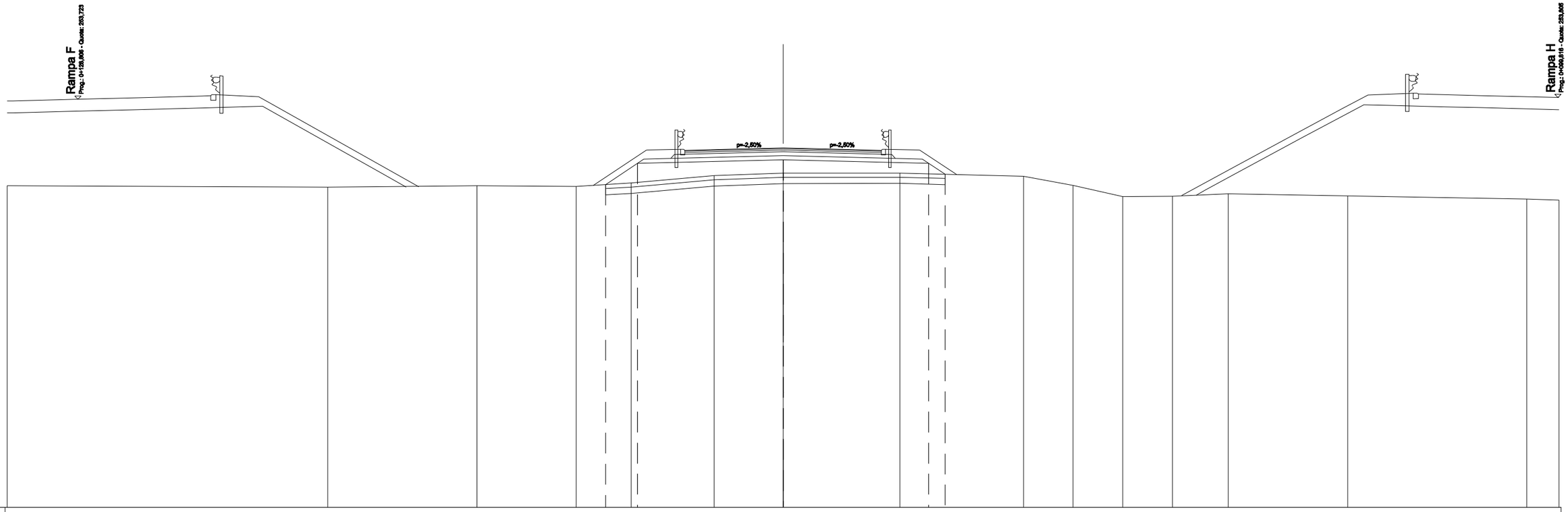

SCALA 1:200

QT.RIF. 234,000

QUOTE TERRENO	249,474	249,545	249,513	249,673	250,031	250,147	250,153	249,995	249,553	249,016	249,041	249,155	249,044	248,905		
DIST.PARZIALI TERRENO	7,204	4,803	2,662	4,005	3,328	5,650	5,967	2,401	2,401	2,401	2,697	5,771	8,656			
QUOTE PROGETTO	249,599	250,621	250,797	250,621	250,095											
DIST.PARZIALI PROGETTO	1,533	7,040	7,040	0,789												
QUOTE USURA	251,258	251,290	251,377	251,290	251,258											
DIST.PARZIALI USURA	1,250	3,500	3,500	1,250												

SCAVI E BONIFICHE	
STERRO	14,459 m²
RILEVATI	
TERRENO VEGETALE	3,091 m
SOVRASTRUTTURA STRADALE	
STRATO DI USURA	9,500 m
STRATO DI BINDER	9,500 m
STRATO DI BASE	9,500 m
MISTO CEMENTATO	1,710 m²
STRATO DI FONDAZIONE	1,900 m²
COMPATTAZIONE PIANO DI POSA	11,500 m

SEZIONE N.: 12
QT. PROGETTO: 249,967
DIST.PROG.: 125,000
DIST.PREC.: 25,000
DIST.SUCC.: 8,000

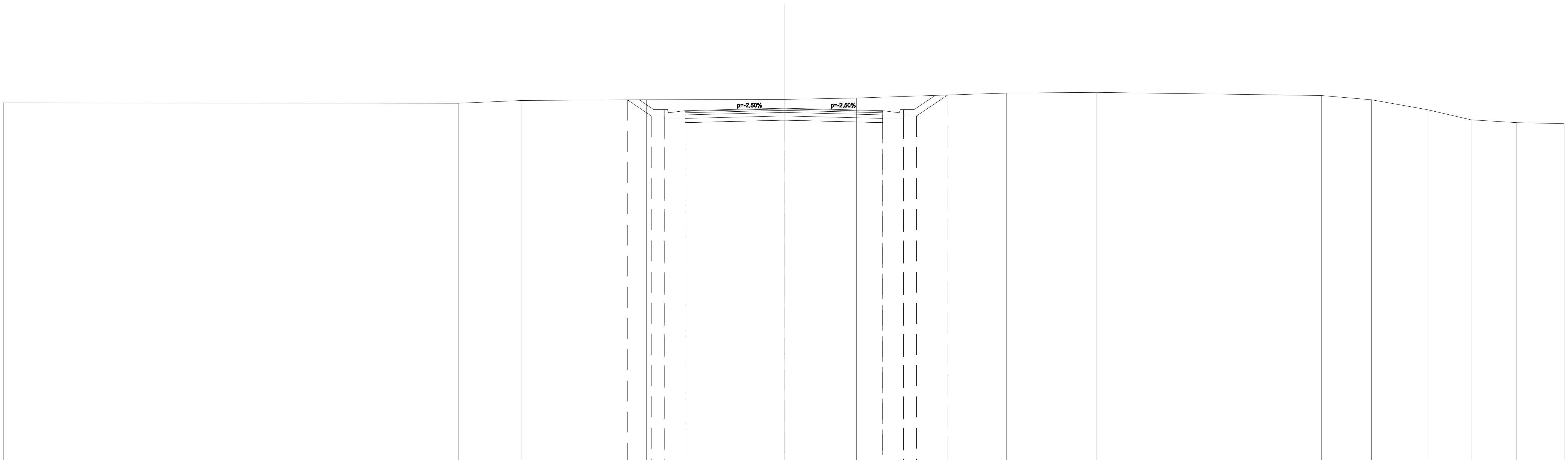

SCALA 1:200

QT.RIF. 233,000

QUOTE TERRENO	250,206	250,339	250,371	250,391	250,462	250,700	250,724	250,573	250,377	249,904	249,402	249,265		
DIST.PARZIALI TERRENO	3,059	5,992	6,600	3,499	7,213	4,328	10,792	2,401	2,676	2,127	2,201			
QUOTE PROGETTO	250,366	249,598	249,498	249,268	249,498	249,387	249,498	249,498	249,598	250,607				
DIST.PARZIALI PROGETTO	1,151	0,624	1,000	4,750	4,750	1,000	0,624	1,513						
QUOTE USURA	249,848	249,879	249,967	249,879	249,848									
DIST.PARZIALI USURA	1,250	3,500	3,500	1,250										

SOVRASTRUTTURA STRADALE	
STRATO DI USURA	9,500 m
STRATO DI BINDER	9,500 m

SEZIONE N.: 13
QT. PROGETTO: 249,621
DIST.PROG.: 133,000
DIST.PREC.: 8,000
DIST.SUCC.: 17,000

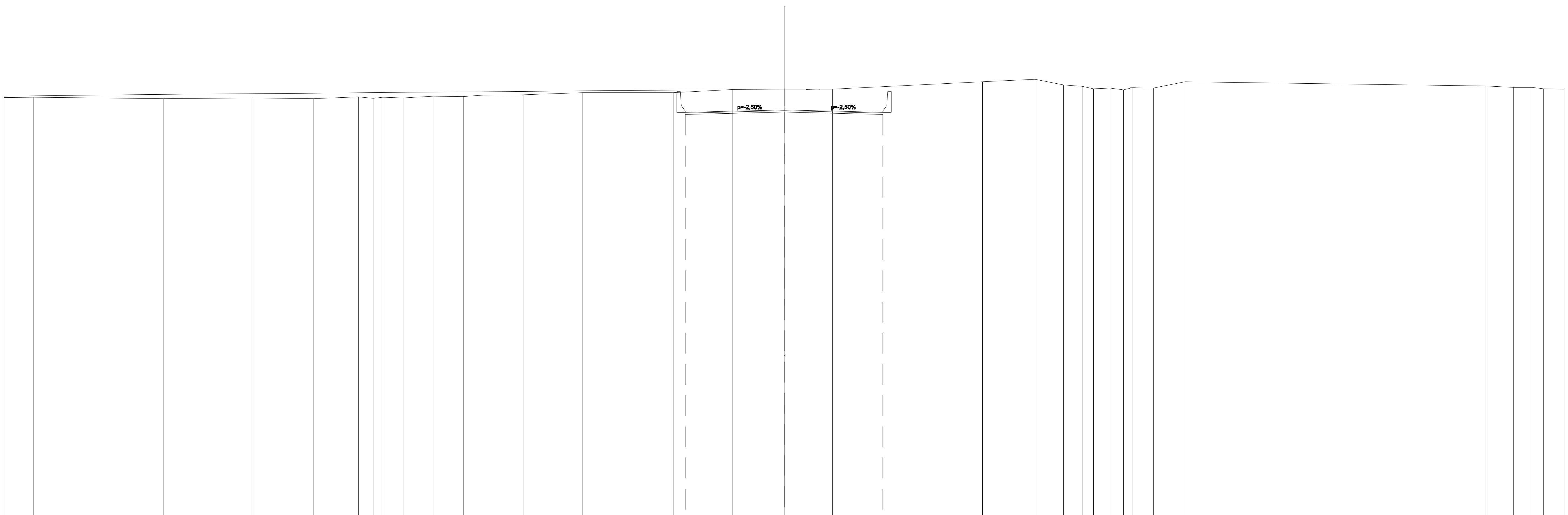

SCALA 1:200

QT.RIF. 230,000

QUOTE TERRENO	250,239 · 250,164 · 250,201 · 250,170 · 250,248 · 250,184 · 250,227 · 250,207 · 250,283 · 250,266 · 250,331 · 250,345 · 250,448 · 250,458 · 250,599 · 250,626 · 250,616 · 250,975 · 251,094 · 250,832 · 250,752 · 250,640 · 250,679 · 250,589 · 250,690 · 250,675 · 250,971 · 250,767 · 250,702 · 250,713 · 250,638
DIST.PARZIALI TERRENO	6,241 · 4,328 · 2,885 · 2,177 · 0,709 · 0,972 · 1,430 · 1,455 · 0,946 · 1,939 · 2,864 · 4,350 · 2,855 · 2,471 · 2,332 · 7,204 · 2,522 · 1,370 · 0,911 · 0,532 · 0,801 · 0,642 · 1,016 · 1,528 · 14,453 · 1,330 · 0,884 · 0,559
QUOTE PROGETTO	249,403 · 249,521 · 249,403
DIST.PARZIALI PROGETTO	4,750 · 4,750
QUOTE USURA	249,503 · 249,534 · 249,621 · 249,534 · 249,503
DIST.PARZIALI USURA	1,250 · 3,500 · 3,500 · 1,250

SOVRASTRUTTURA STRADALE	
STRATO DI USURA	9,500 m
STRATO DI BINDER	9,500 m

SEZIONE N.: 14
QT. PROGETTO: 249,070
DIST.PROG.: 150,000
DIST.PREC.: 17,000
DIST.SUCC.: 25,000

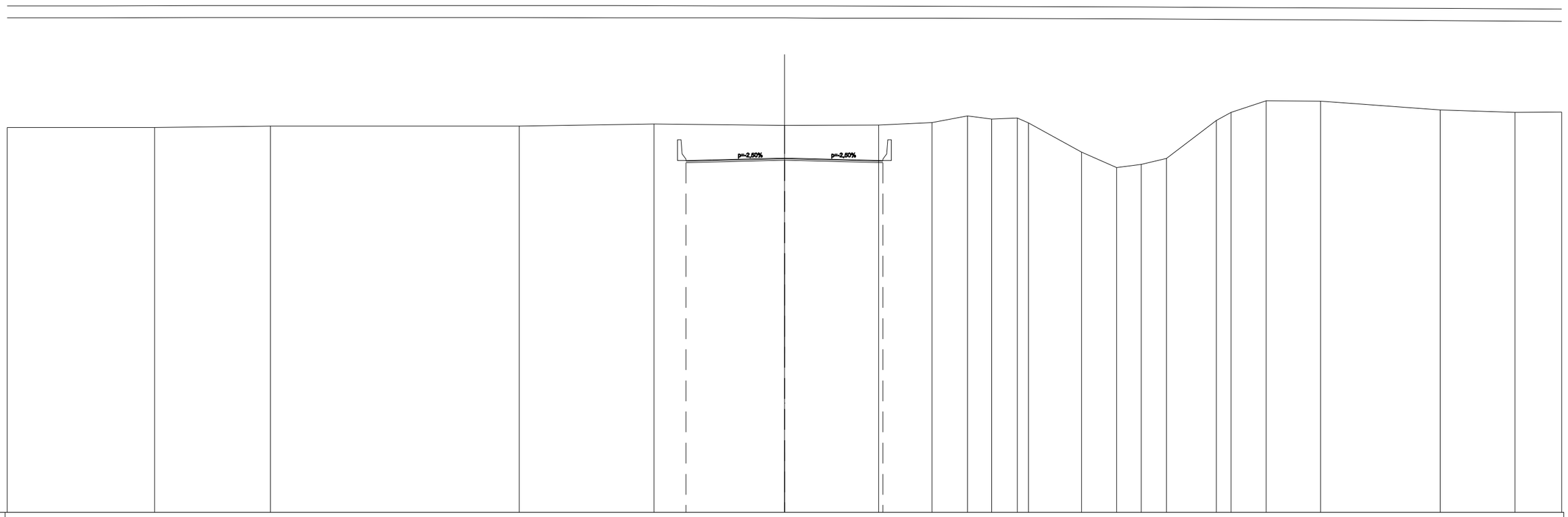

SCALA 1:200

QT.RIF. 232,000

QUOTE TERRENO	250,545	250,608	250,610	250,717	250,649	250,654	250,783	251,099	250,949	250,997	250,768	249,354	248,607	248,754	249,052	250,879	251,260	251,828	251,803	251,392	251,275		
DIST.PARZIALI TERRENO		5,598	12,007	6,492	6,294	4,546	2,572	1,709	1,176	1,226	0,544	2,559	1,701	1,185	1,217	2,401	0,710	1,692	2,636	5,771	3,601		
QUOTE PROGETTO					248,851	248,970	248,851																
DIST.PARZIALI PROGETTO					4,750	4,750																	
QUOTE USURA					248,951	248,982	249,070	248,982	248,951														
DIST.PARZIALI USURA					1,250	3,500	3,500	1,250															

SOVRASTRUTTURA STRADALE	
STRATO DI USURA	9,500 m
STRATO DI BINDER	9,500 m

SEZIONE N.: 15
QT. PROGETTO: 248,707
DIST.PROG.: 175,000
DIST.PREC.: 25,000
DIST.SUCC.: 11,000

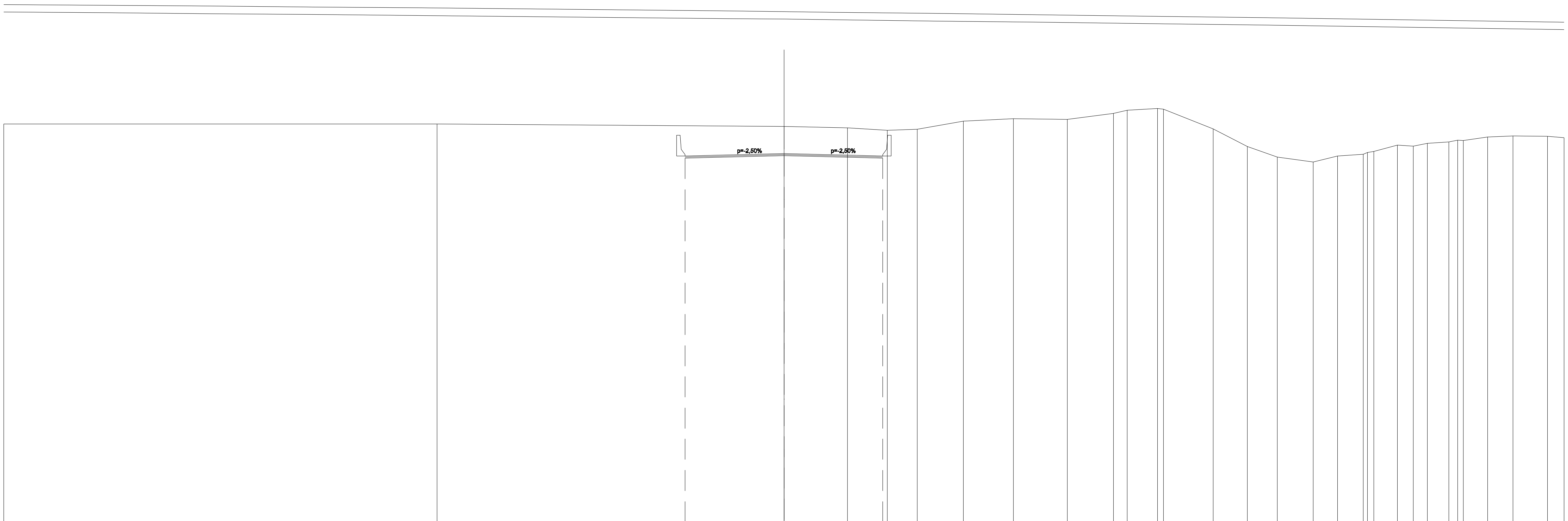

SCALA 1:200

QT.RIF. 231,000

QUOTE TERRENO	250,127 250,005 249,947 249,821 249,876 250,262 250,388 250,348 250,644 250,795 250,884 250,837 249,899 249,045 248,546 248,311 248,598 248,681 248,809 249,115 249,074 249,193 249,260 249,337 249,505 249,560
DIST.PARZIALI TERRENO	16,673 3,063 1,903 1,443 2,224 2,401 2,588 2,215 0,670 1,443 2,401 1,638 1,443 1,722 1,163 1,239 1,136 0,755 0,688 1,035 1,172 1,230
QUOTE PROGETTO	248,488 248,607 248,488
DIST.PARZIALI PROGETTO	4,750 4,750
QUOTE USURA	248,588 248,619 248,707 248,619 248,588
DIST.PARZIALI USURA	1,250 3,500 3,500 1,250

SCAVI E BONIFICHE	
STERRO	27,538 m²
RILEVATI	
TERRENO VEGETALE	5,377 m
SOVRASTRUTTURA STRADALE	
STRATO DI USURA	9,500 m
STRATO DI BINDER	9,500 m
STRATO DI BASE	9,500 m
MISTO CEMENTATO	1,710 m²
STRATO DI FONDAZIONE	1,900 m²
COMPATTAZIONE PIANO DI POSA	11,500 m

SEZIONE N.: 16
QT. PROGETTO: 248,717
DIST.PROG.: 186,000
DIST.PREC.: 11,000
DIST.SUCC.: 14,000

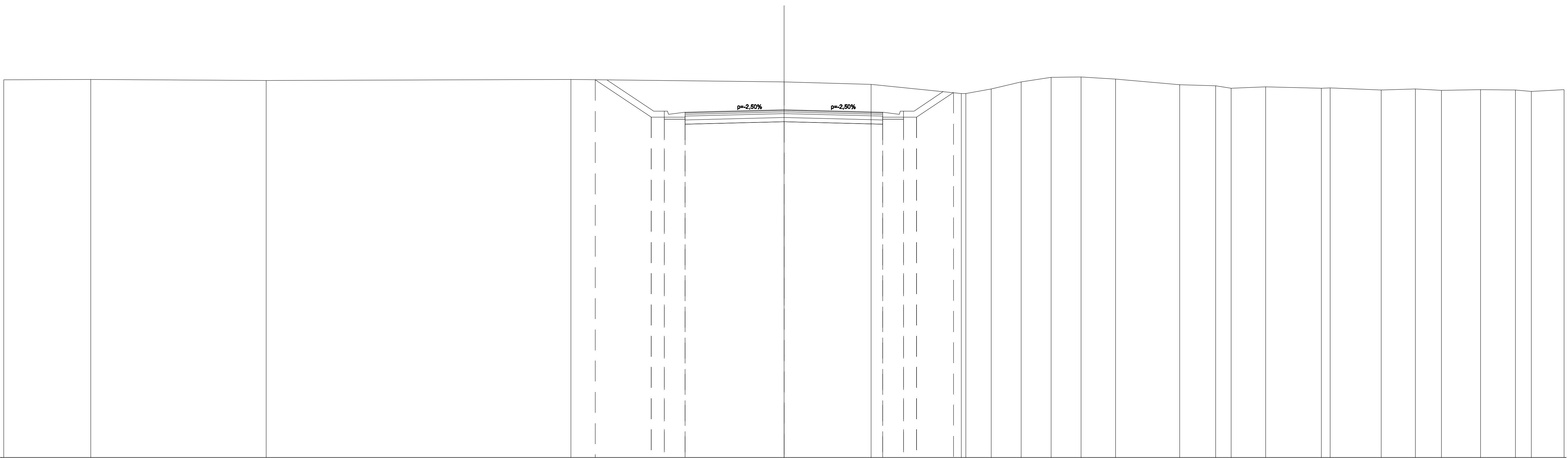

SCALA 1:200

QT.RIF. 232,000

QUOTE TERRENO	250,163 · 250,114 · 250,159 · 250,051 · 249,929 · 249,497 · 249,498 · 249,710 · 250,055 · 250,264 · 250,288 · 250,183 · 249,921 · 249,864 · 249,742 · 249,817 · 249,741 · 249,765 · 249,656 · 249,703 · 249,644 · 249,680 · 249,659 · 249,595
DIST.PARZIALI TERRENO	8,435 · 14,647 · 10,234 · 4,193 · 4,328 · 1,224 · 1,443 · 1,443 · 1,443 · 1,653 · 3,088 · 1,715 · 0,758 · 1,644 · 2,684 · 2,460 · 1,635 · 1,250 · 1,881 · 1,671 · 0,775
QUOTE PROGETTO	250,147 · 248,348 · 248,248 · 248,018 · 248,248 · 248,137 · 248,018 · 248,248 · 248,348 · 249,534
DIST.PARZIALI PROGETTO	2,697 · 0,624 · 1,000 · 4,750 · 4,750 · 1,000 · 0,624 · 1,778
QUOTE USURA	248,598 · 248,629 · 248,717 · 248,629 · 248,598
DIST.PARZIALI USURA	1,250 · 3,500 · 3,500 · 1,250

SCAVI E BONIFICHE	
STERRO	24,862 m²
RILEVATI	
TERRENO VEGETALE	4,715 m
SOVRASTRUTTURA STRADALE	
STRATO DI USURA	9,500 m
STRATO DI BINDER	9,500 m
STRATO DI BASE	9,500 m
MISTO CEMENTATO	1,710 m²
STRATO DI FONDAZIONE	1,900 m²
COMPATTAZIONE PIANO DI POSA	11,500 m

SEZIONE N.: 17
QT. PROGETTO: 248,878
DIST.PROG.: 200,000
DIST.PREC.: 14,000
DIST.SUCC.: 26,908

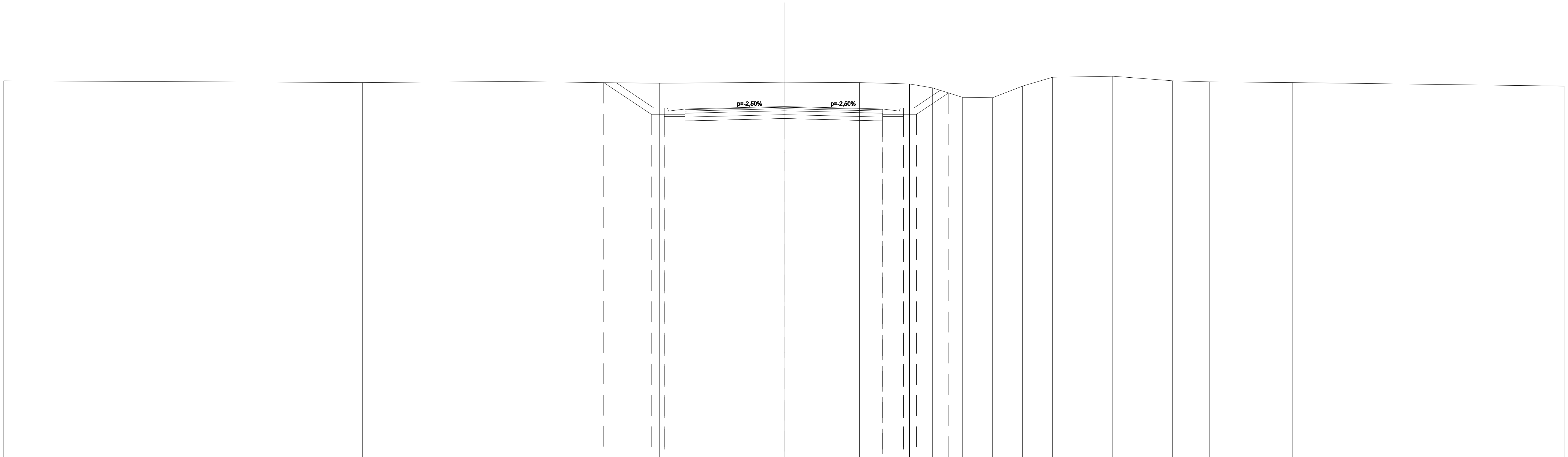

SCALA 1:200

QT.RIF. 232,000

QUOTE TERRENO	250,029 · 250,078 · 250,004 · 250,043 · 250,039 · 249,960 · 249,774 · 249,315 · 249,296 · 249,857 · 250,290 · 250,338 · 250,116 · 250,070 · 250,026
DIST.PARZIALI TERRENO	7,093 · 7,204 · 5,970 · 3,635 · 2,401 · 1,106 · 1,443 · 1,443 · 1,443 · 1,443 · 2,885 · 2,885 · 1,762 · 4,009
QUOTE PROGETTO	250,032 · 248,510 · 248,410 · 248,180 · 248,410 · 248,298 · 248,180 · 248,410 · 248,510 · 249,531
DIST.PARZIALI PROGETTO	2,282 · 0,624 · 1,000 · 4,750 · 4,750 · 1,000 · 0,624 · 1,531
QUOTE USURA	248,760 · 248,791 · 248,878 · 248,791 · 248,760
DIST.PARZIALI USURA	1,250 · 3,500 · 3,500 · 1,250

SCAVI E BONIFICHE	
STERRO	14,870 m²
RILEVATI	
TERRENO VEGETALE	2,911 m
SOVRASTRUTTURA STRADALE	
STRATO DI USURA	9,500 m
STRATO DI BINDER	9,500 m
STRATO DI BASE	9,500 m
MISTO CEMENTATO	1,710 m²
STRATO DI FONDAZIONE	1,900 m²
COMPATTAZIONE PIANO DI POSA	11,500 m

SEZIONE N.: 18
QT. PROGETTO: 249,660
DIST.PROG.: 226,908
DIST.PREC.: 26,908
DIST.SUCC.: 23,092

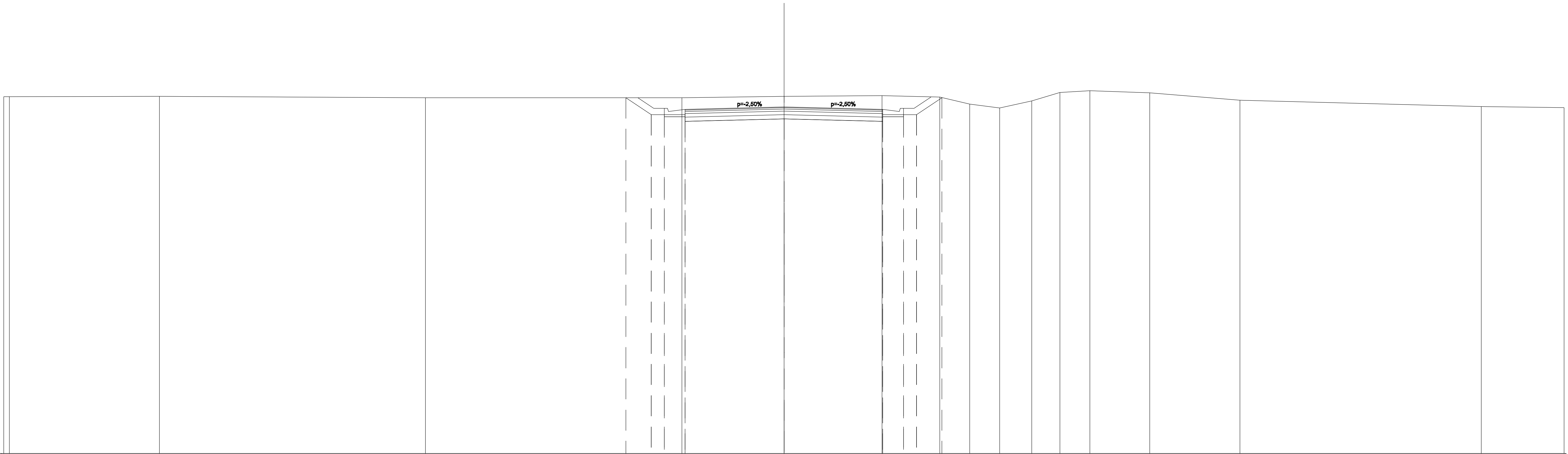

SCALA 1:200

QT.RIF. 233,000

QUOTE TERRENO	250,171; 250,108; 250,102; 250,172; 250,209; 250,127; 249,788; 249,615; 249,954; 250,349; 250,441; 250,337; 249,974; 249,670
DIST.PARZIALI TERRENO	12,789; 12,331; 4,896; 4,709; 2,783; 1,443; 1,443; 1,537; 1,349; 1,443; 2,885; 4,328; 11,608
QUOTE PROGETTO	250,103; 249,291; 249,191; 248,961; 249,191; 249,080; 248,961; 249,191; 249,291; 250,104
DIST.PARZIALI PROGETTO	1,218; 0,624; 1,000; 4,750; 4,750; 1,000; 0,624; 1,218
QUOTE USURA	249,541; 249,572; 249,660; 249,572; 249,541
DIST.PARZIALI USURA	1,250; 3,500; 3,500; 1,250

SCAVI E BONIFICHE	
STERRO	3,095 m²
SCOTICO	0,014 m
RILEVATI	
RILEVATO	0,703 m²
TERRENO VEGETALE	5,304 m
SOVRASTRUTTURA STRADALE	
STRATO DI USURA	13,677 m
STRATO DI BINDER	13,677 m
STRATO DI BASE	13,677 m
MISTO CEMENTATO	2,683 m²
STRATO DI FONDAZIONE	3,512 m²

SEZIONE N.: 19
QT. PROGETTO: 250,734
DIST.PROG.: 250,000
DIST.PREC.: 23,092
DIST.SUCC.: 5,435

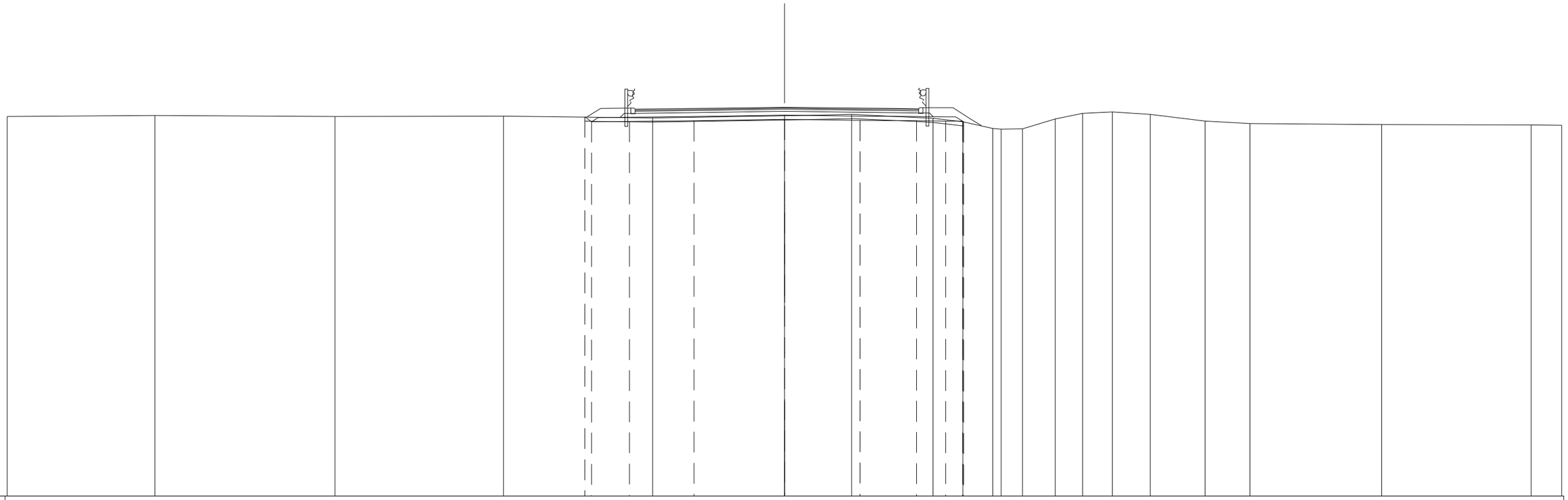

SCALA 1:200

QT.RIF. 232,000

QUOTE TERRENO	250,333		250,294		250,301		250,212		250,311		250,386		250,197	250,040	249,718	249,679	249,701	250,162	250,439	250,499	250,395	250,073	249,945	249,902	249,874
DIST.PARZIALI TERRENO		8,688		8,122		7,204		6,359		3,246		3,921	1,443	1,443		1,044	1,571	1,314	1,443	1,832	2,638	2,165	6,349	7,213	
QUOTE PROGETTO							250,261 250,040	250,056	250,091		250,154		250,106	250,079	250,068	250,062 250,028									
DIST.PARZIALI PROGETTO							1,815	3,121	4,362		3,649		2,732	1,397	0,807										
QUOTE USURA								250,638	250,650	250,671		250,734		250,686	250,668	250,658									
DIST.PARZIALI USURA								1,117	1,729	4,362		3,649		1,678	1,142										

SCAVI E BONIFICHE	
STERRO	2,191 m²
SCOTICO	1,291 m
RILEVATI	
RILEVATO	5,085 m²
TERRENO VEGETALE	6,884 m
SOVRASTRUTTURA STRADALE	
STRATO DI USURA	18,693 m
STRATO DI BINDER	18,693 m
STRATO DI BASE	18,693 m
MISTO CEMENTATO	3,623 m²
STRATO DI FONDAZIONE	4,636 m²

SEZIONE N.: 20
QT. PROGETTO: 250,892
DIST.PROG.: 255,435
DIST.PREC.: 5,435
DIST.SUCC.: 3,510

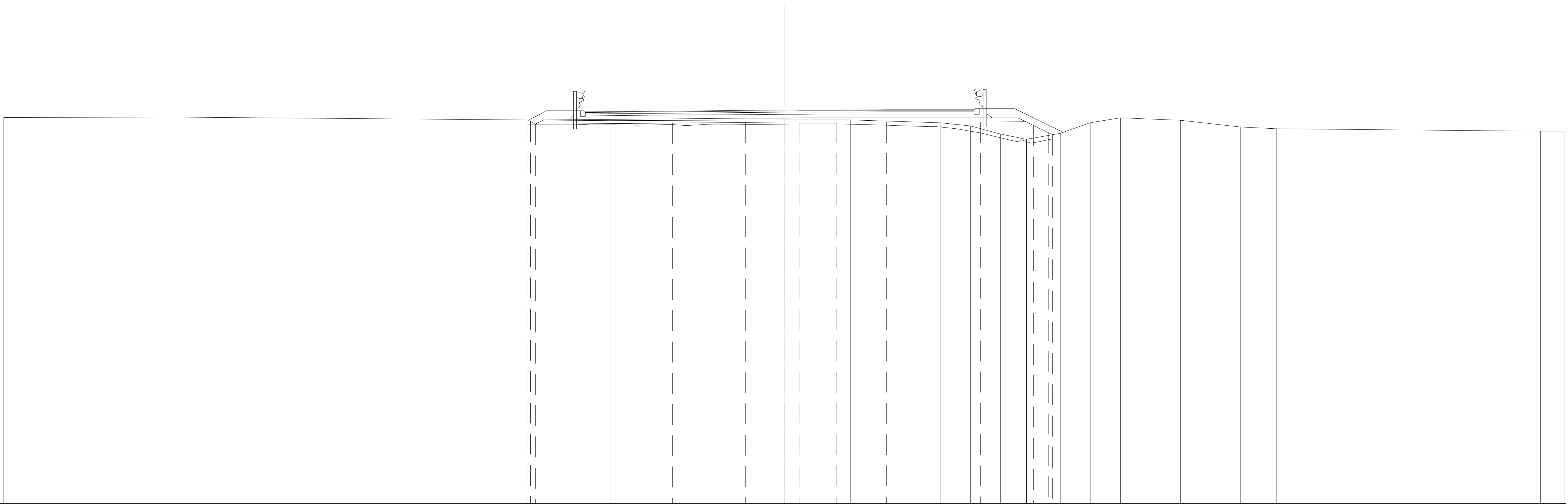

SCALA 1:200

QT.RIF. 232,000

QUOTE TERRENO	250,550 · 250,386 · 250,424 · 250,426 · 250,289 · 250,136 · 249,741 · 249,492 · 249,784 · 250,280 · 250,518 · 250,401 · 250,079 · 249,994 · 249,881
DIST.PARZIALI TERRENO	20,809 · 8,354 · 3,187 · 4,328 · 1,443 · 1,443 · 1,261 · 1,624 · 1,443 · 1,443 · 2,885 · 2,885 · 1,727 · 12,699
QUOTE PROGETTO	250,413 · 250,216 · 250,271 · 250,299 · 250,312 · 250,316 · 250,321 · 250,324 · 250,328 · 250,331 · 250,156 · 249,811 · 249,715
DIST.PARZIALI PROGETTO	6,580 · 3,501 · 1,859 · 0,774 · 1,738 · 2,428 · 4,523 · 2,176 · 0,718
QUOTE USURA	250,816 · 250,851 · 250,879 · 250,892 · 250,896 · 250,901 · 250,904 · 250,907
DIST.PARZIALI USURA	4,191 · 3,501 · 1,859 · 0,774 · 1,738 · 2,428 · 4,203

SCAVI E BONIFICHE	
STERRO	0,196 m²
RILEVATI	
RILEVATO	1,659 m²
TERRENO VEGETALE	0,489 m
SOVRASTRUTTURA STRADALE	
STRATO DI USURA	3,234 m
STRATO DI BINDER	3,234 m
STRATO DI BASE	3,234 m
MISTO CEMENTATO	0,721 m²
STRATO DI FONDAZIONE	0,802 m²

SEZIONE N.: 21
QT. PROGETTO: 250,962
DIST.PROG.: 258,945
DIST.PREC.: 3,510

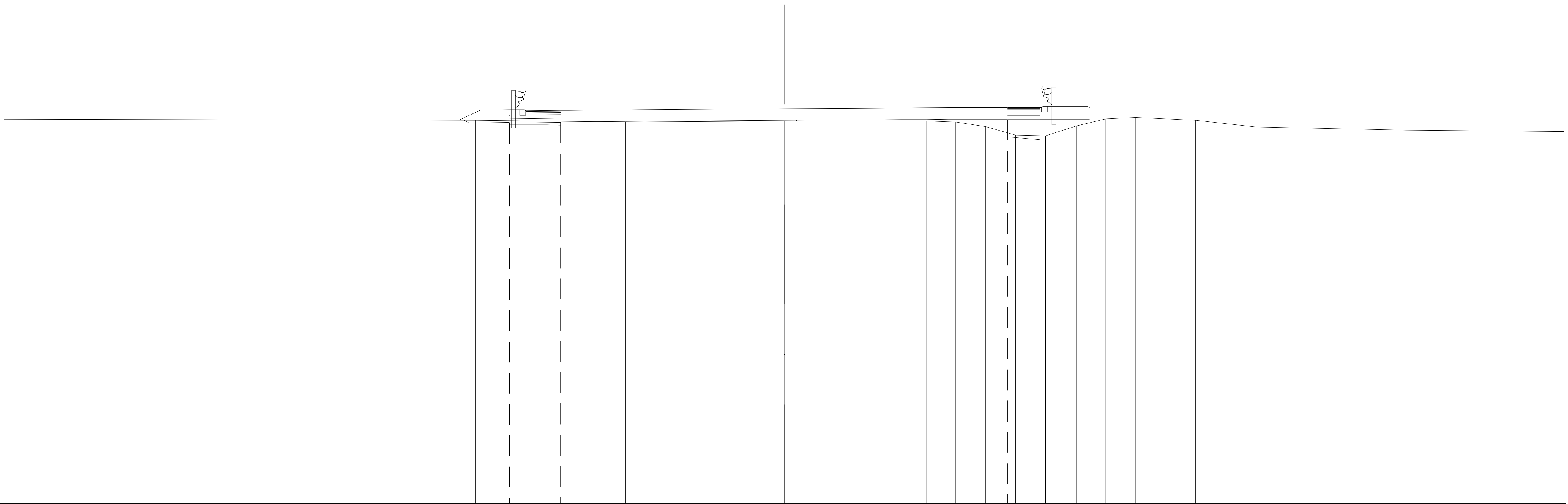

SCALA 1:200

QT.RIF. 232,000

QUOTE TERRENO	250,402 250,315 250,371 250,378 250,323 250,104 249,694 249,661 250,131 250,480 250,542 250,399 250,086 249,931
DIST.PARZIALI TERRENO	7,226 7,619 6,835 1,416 1,443 1,443 1,443 1,483 1,402 1,443 2,885 2,885 7,213
QUOTE PROGETTO	250,276 250,299 250,434 250,433
DIST.PARZIALI PROGETTO	2,455 21,485 1,556
QUOTE USURA	250,863 250,879 251,014 251,013
DIST.PARZIALI USURA	1,678 21,485 1,556

Sezioni_ Rampa F

SCAVI E BONIFICHE	
SCOTICO	10,238 m
BONIFICA	3,072 m²
RILEVATI	
RILEVATO	36,819 m²
TERRENO VEGETALE	10,047 m
SOVRASTRUTTURA STRADALE	
STRATO DI USURA	1,750 m
STRATO DI BINDER	1,750 m
STRATO DI BASE	1,750 m
MISTO CEMENTATO	0,386 m²
STRATO DI FONDAZIONE	0,777 m²

SEZIONE N.: 1
QT. PROGETTO: 255,358
DIST.PROG.: 0,000
DIST.SUCC.: 1,316

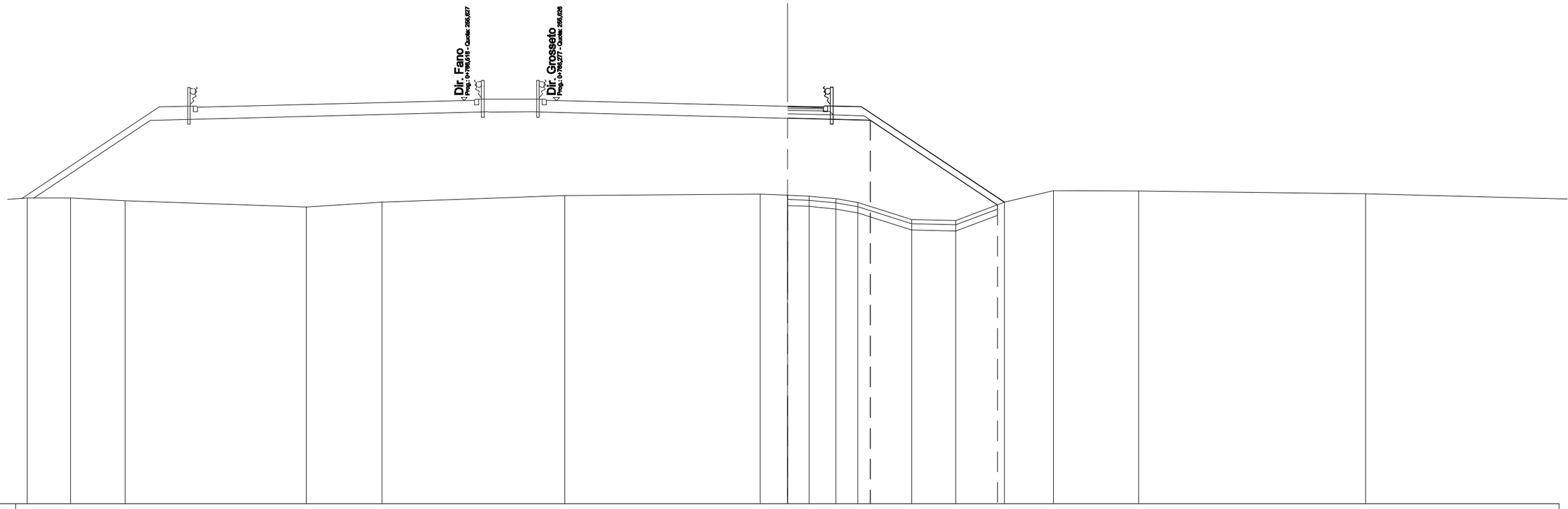

SCALA 1:200

QT.RIF. 236,000

QUOTE TERRENO	250,874	250,739	250,444	250,672	250,998	251,068	251,014	250,971	250,843	250,654	249,831	249,776	250,670	251,231	251,228	251,083				
DIST.PARZIALI TERRENO		2,644	8,826	3,687	8,913	9,523	1,325	1,056	1,306	1,074	2,613	2,148	2,381	2,381	4,152	11,061				
QUOTE PROGETTO							254,778			254,677			250,543							
DIST.PARZIALI PROGETTO								4,040			6,198									
QUOTE USURA							255,358	255,314												
DIST.PARZIALI USURA							1,750													

SCAVI E BONIFICHE	
SCOTICO	13,532 m
BONIFICA	4,060 m²
RILEVATI	
RILEVATO	51,422 m²
TERRENO VEGETALE	10,092 m
SOVRASTRUTTURA STRADALE	
STRATO DI USURA	5,000 m
STRATO DI BINDER	5,000 m
STRATO DI BASE	5,000 m
MISTO CEMENTATO	0,971 m²
STRATO DI FONDAZIONE	1,427 m²

SEZIONE N.: 2
QT. PROGETTO: 255,376
DIST.PROG.: 1,316
DIST.PREC.: 1,316
DIST.SUCC.: 23,684

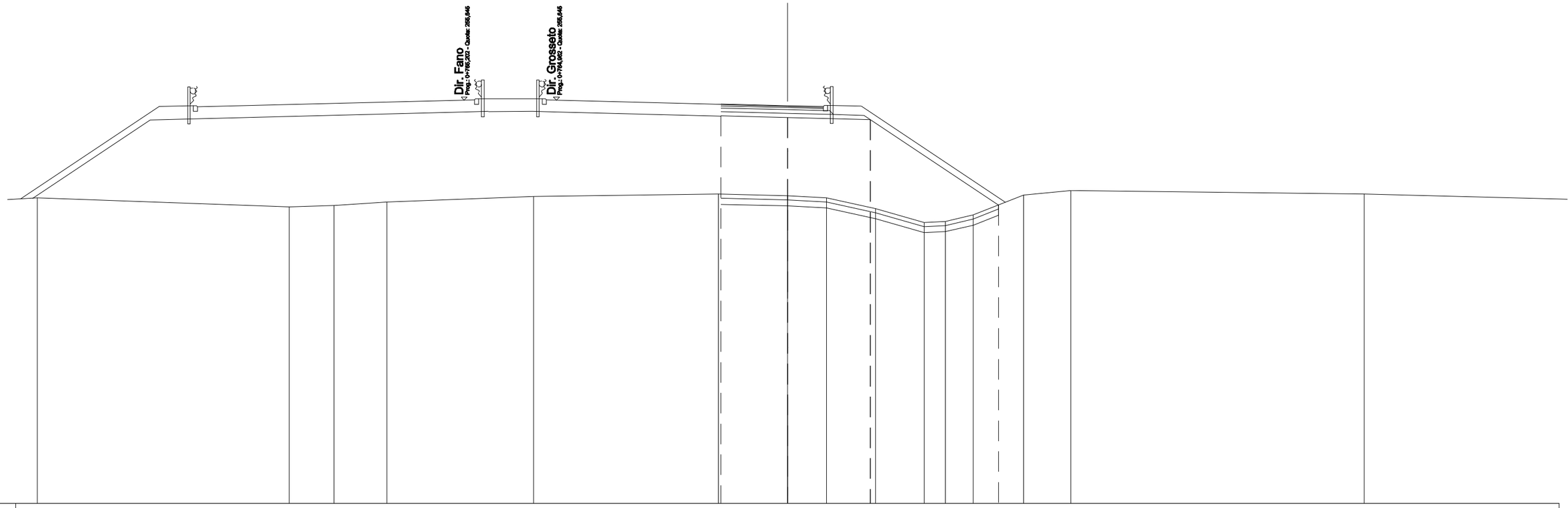

SCALA 1:200

QT.RIF. 236,000

QUOTE TERRENO	250,884		250,434	250,509	250,678	250,955	251,066	250,986	250,883	250,361	249,683	249,731	250,050	251,010	251,235		251,061	
DIST.PARZIALI TERRENO		12,265	2,193	2,568	7,142	9,016	3,362	1,905	2,381	2,381	1,032	1,348	2,457	2,305	14,284			
QUOTE PROGETTO							254,878	254,796		254,695			250,532					
DIST.PARZIALI PROGETTO							3,250	4,040		6,241								
QUOTE USURA							255,458	255,376	255,333									
DIST.PARZIALI USURA							3,250	1,750										

SCAVI E BONIFICHE	
SCOTICO	14,795 m
BONIFICA	4,439 m²
RILEVATI	
RILEVATO	62,567 m²
TERRENO VEGETALE	10,065 m
SOVRASTRUTTURA STRADALE	
STRATO DI USURA	6,358 m
STRATO DI BINDER	6,358 m
STRATO DI BASE	6,358 m
MISTO CEMENTATO	1,215 m²
STRATO DI FONDAZIONE	1,708 m²

SEZIONE N.: 3
QT. PROGETTO: 255,620
DIST.PROG.: 25,000
DIST.PREC.: 23,684
DIST.SUCC.: 18,462

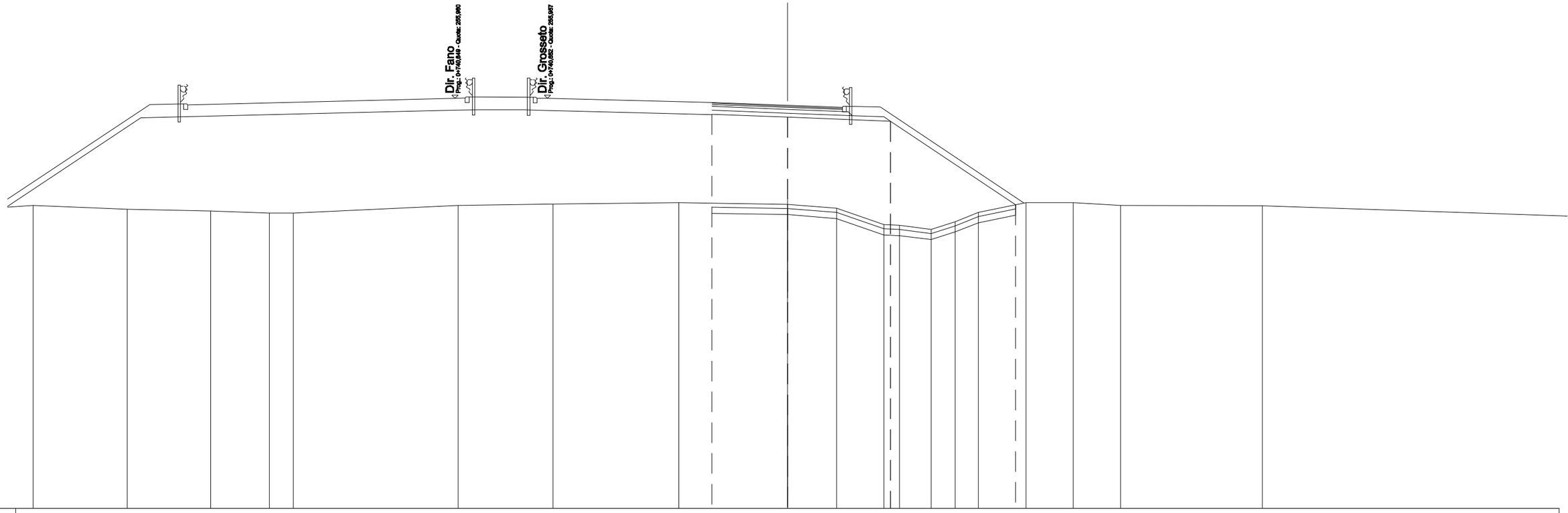

SCALA 1:200

QT.RIF. 236,000

QUOTE TERRENO	250,556	250,483	250,367	250,369	250,749	250,822	250,885	250,802	250,609	249,812	249,779	249,581	249,953	250,403	250,883	250,882	250,755	250,727		
DIST.PARZIALI TERRENO		4,063	2,866	1,164	8,035	4,622	6,130	5,290	2,402	2,304	0,757	1,546	1,169	1,144	2,304	2,304	2,310	6,905		
QUOTE PROGETTO								255,184	255,040		254,844				250,778					
DIST.PARZIALI PROGETTO								3,683	5,017		6,096									
QUOTE USURA								255,764	255,620	255,516										
DIST.PARZIALI USURA								3,683	2,675											

SCAVI E BONIFICHE	
SCOTICO	16,495 m
BONIFICA	4,949 m²
RILEVATI	
RILEVATO	73,265 m²
TERRENO VEGETALE	10,304 m
SOVRASTRUTTURA STRADALE	
STRATO DI USURA	8,021 m
STRATO DI BINDER	8,021 m
STRATO DI BASE	8,021 m
MISTO CEMENTATO	1,515 m²
STRATO DI FONDAZIONE	2,052 m²

SEZIONE N.: 4
QT. PROGETTO: 255,680
DIST.PROG.: 43,462
DIST.PREC.: 18,462
DIST.SUCC.: 6,538

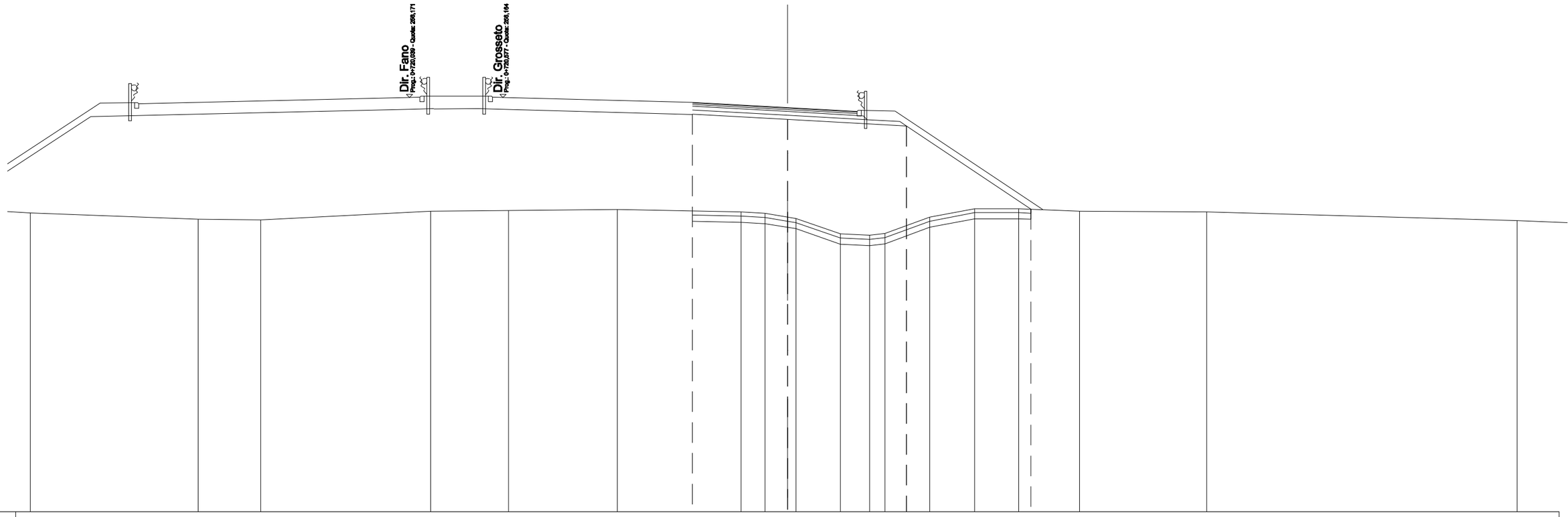

SCALA 1:200

QT.RIF. 236,000

QUOTE TERRENO	250,247	250,206	250,626	250,662	250,716	250,590	250,522	250,342	250,275	249,527	249,457	249,545	250,343	250,753	250,755	250,636	250,593	250,167		
DIST.PARZIALI TERRENO		3,049	8,293	3,780	5,313	6,029	1,155	1,099	2,173	1,429	0,744	2,173	2,195	2,152	2,960	6,192	15,122			
QUOTE PROGETTO						255,354		255,100				254,780			250,731					
DIST.PARZIALI PROGETTO							4,625		5,799				6,071							
QUOTE USURA						255,934	255,900	255,680		255,492										
DIST.PARZIALI USURA						0,625	4,000		3,396											

SCAVI E BONIFICHE	
SCOTICO	17,106 m
BONIFICA	5,132 m²
RILEVATI	
RILEVATO	75,955 m²
TERRENO VEGETALE	10,392 m
SOVRASTRUTTURA STRADALE	
STRATO DI USURA	8,546 m
STRATO DI BINDER	8,546 m
STRATO DI BASE	8,546 m
MISTO CEMENTATO	1,609 m²
STRATO DI FONDAZIONE	2,161 m²

SEZIONE N.: 5
QT. PROGETTO: 255,661
DIST.PROG.: 50,000
DIST.PREC.: 6,538
DIST.SUCC.: 25,000

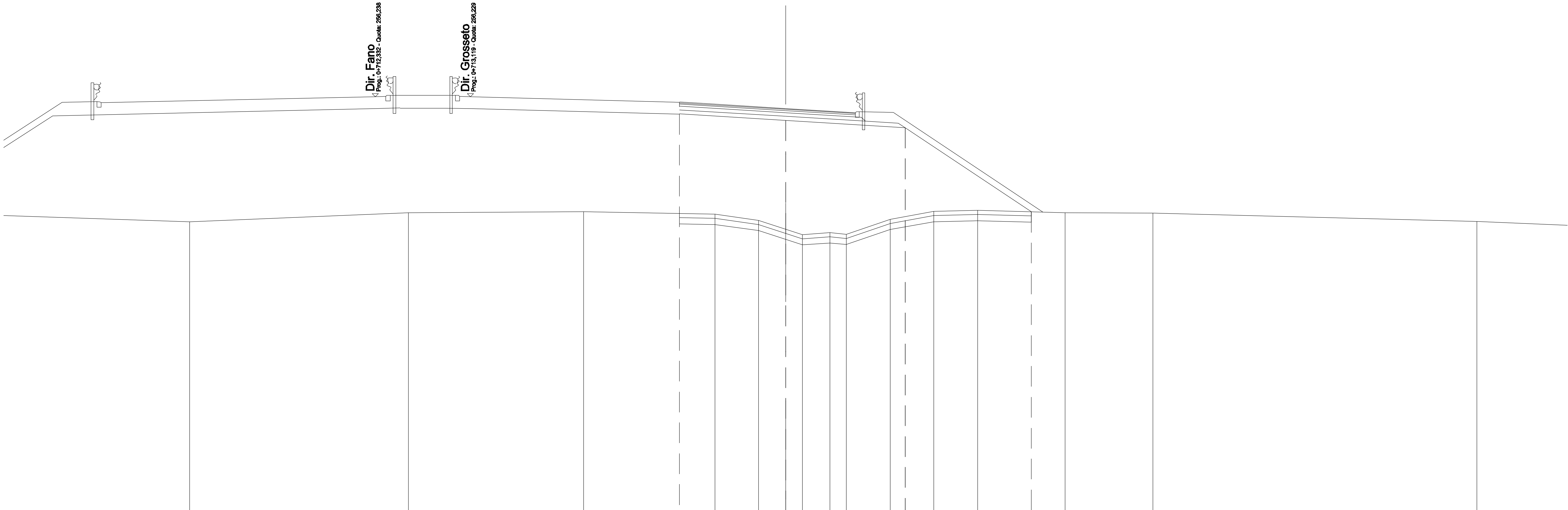

SCALA 1:200

QT.RIF. 236,000

QUOTE TERRENO	250,161 · 250,601 · 250,651 · 250,527 · 250,224 · 249,799 · 249,531 · 249,626 · 249,546 · 250,277 · 250,654 · 250,705 · 250,594 · 250,585 · 250,167
DIST.PARZIALI TERRENO	10,641 · 8,513 · 6,385 · 2,128 · 1,305 · 0,824 · 1,327 · 0,801 · 2,128 · 2,128 · 2,128 · 4,256 · 4,256 · 15,760
QUOTE PROGETTO	255,395 · 255,081 · 254,728 · 250,637
DIST.PARZIALI PROGETTO	5,158 · 5,813 · 6,134
QUOTE USURA	255,975 · 255,905 · 255,661 · 255,456
DIST.PARZIALI USURA	1,158 · 4,000 · 3,388

SCAVI E BONIFICHE	
SCOTICO	21,332 m
BONIFICA	6,400 m²
RILEVATI	
RILEVATO	92,723 m²
TERRENO VEGETALE	15,124 m
SOVRASTRUTTURA STRADALE	
STRATO DI USURA	8,356 m
STRATO DI BINDER	8,356 m
STRATO DI BASE	8,356 m
MISTO CEMENTATO	1,651 m²
STRATO DI FONDAZIONE	2,502 m²

SEZIONE N.: 6
QT. PROGETTO: 255,377
DIST.PROG.: 75,000
DIST.PREC.: 25,000
DIST.SUCC.: 25,000

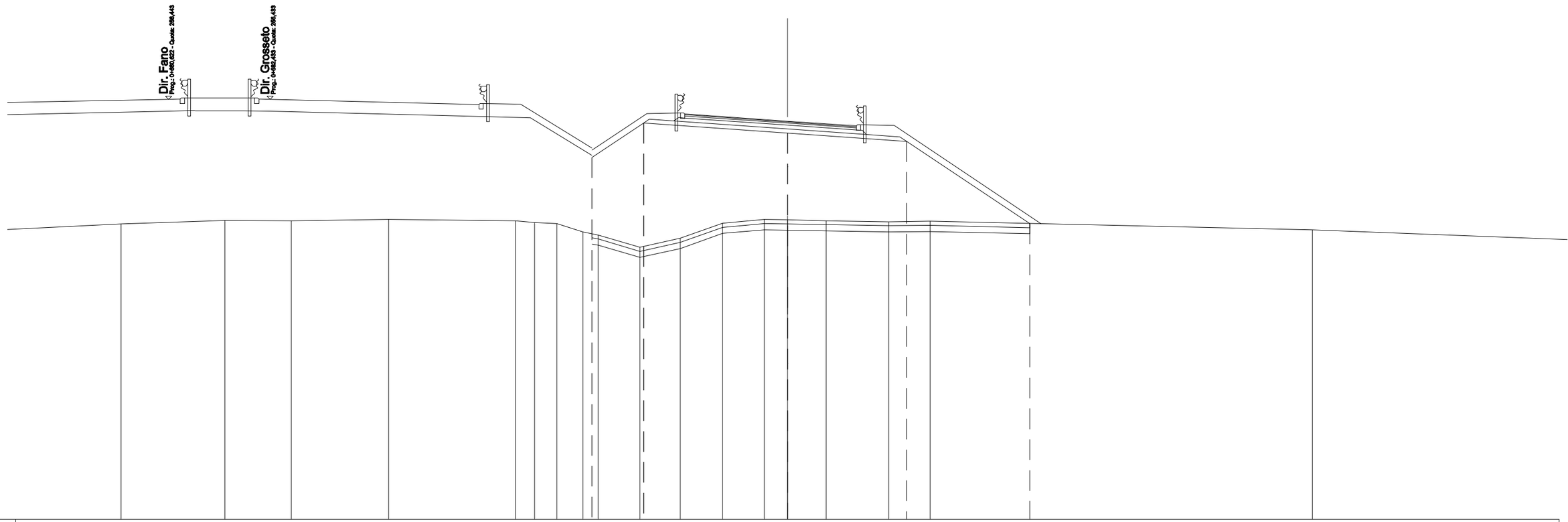

SCALA 1:200

QT.RIF. 236,000

QUOTE TERRENO	250,376		250,545		250,526		250,601		250,525	250,435	250,395	249,981	249,840	249,240	249,678	250,413	250,591	250,574	250,532	250,481	250,501	250,081
DIST.PARZIALI TERRENO		5,061		3,238		4,737		6,174	0,932	1,089	1,279	0,742	2,021	1,974	2,069	2,021	1,131	1,885	3,048	2,021	18,617	
QUOTE PROGETTO												253,602	255,286					254,797		254,389	250,392	
DIST.PARZIALI PROGETTO													2,525	6,995				5,818		5,993		
QUOTE USURA															255,727	255,657		255,377	255,142			
DIST.PARZIALI USURA															1,000	4,000		3,356				

SCAVI E BONIFICHE	
SCOTICO	25,126 m
BONIFICA	7,538 m²
RILEVATI	
RILEVATO	89,654 m²
TERRENO VEGETALE	20,341 m
SOVRASTRUTTURA STRADALE	
STRATO DI USURA	8,324 m
STRATO DI BINDER	8,324 m
STRATO DI BASE	8,324 m
MISTO CEMENTATO	1,646 m²
STRATO DI FONDAZIONE	2,496 m²

SEZIONE N.: 7
QT. PROGETTO: 254,788
DIST.PROG.: 100,000
DIST.PREC.: 25,000
DIST.SUCC.: 9,790

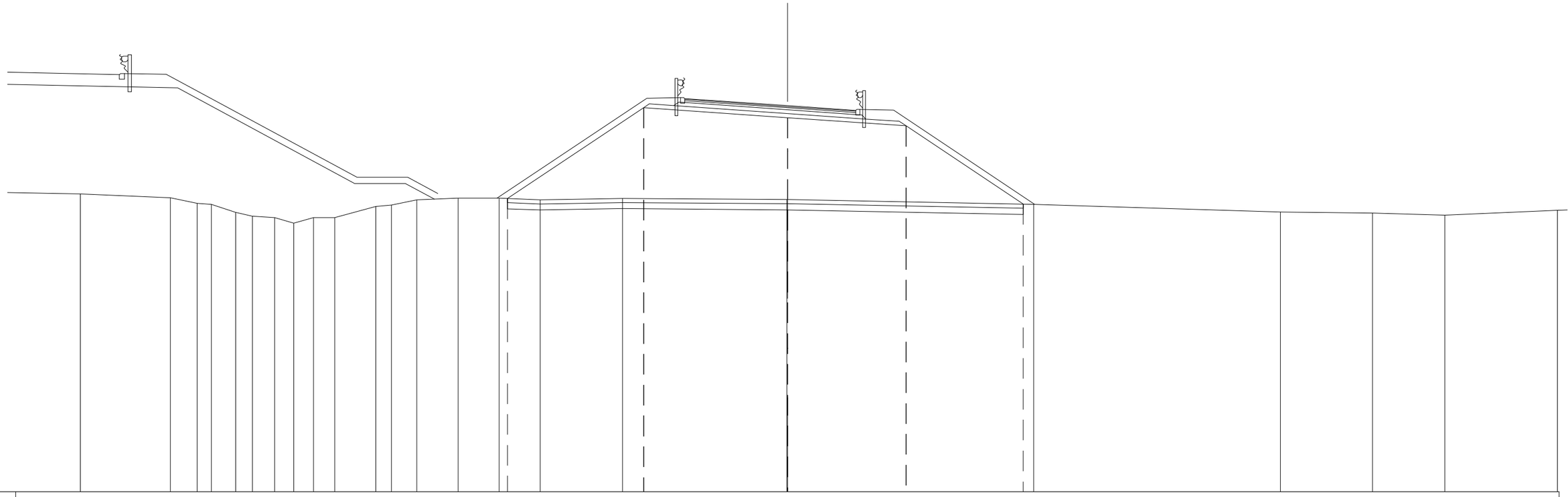

SCALA 1:200

QT.RIF. 236,000

QUOTE TERRENO	250,495		250,303	250,028	249,990	249,600	249,413	249,337	249,075	249,339	249,348	249,882	249,945	250,206	250,296	250,287	250,209	250,274	250,219	250,219	249,986	249,605	249,561	249,464
DIST.PARZIALI TERRENO		4,378	1,304	0,700	1,194	0,809	1,085	0,918	0,976	1,028	2,003	0,757	1,246	2,003	2,003	2,003	4,007	8,013	11,998	12,020	4,495	3,518		
QUOTE PROGETTO																250,271		254,698	254,208	253,803	249,996			
DIST.PARZIALI PROGETTO																	6,637	6,995	5,786	5,708				
QUOTE USURA																		255,138	255,068	254,788	254,555			
DIST.PARZIALI USURA																		1,000	4,000	3,324				

SCAVI E BONIFICHE	
SCOTICO	24,623 m
BONIFICA	7,387 m²
RILEVATI	
RILEVATO	85,108 m²
TERRENO VEGETALE	19,790 m
SOVRASTRUTTURA STRADALE	
STRATO DI USURA	8,311 m
STRATO DI BINDER	8,311 m
STRATO DI BASE	8,311 m
MISTO CEMENTATO	1,643 m²
STRATO DI FONDAZIONE	2,493 m²

SEZIONE N.: 8
QT. PROGETTO: 254,472
DIST.PROG.: 109,790
DIST.PREC.: 9,790
DIST.SUCC.: 11,957

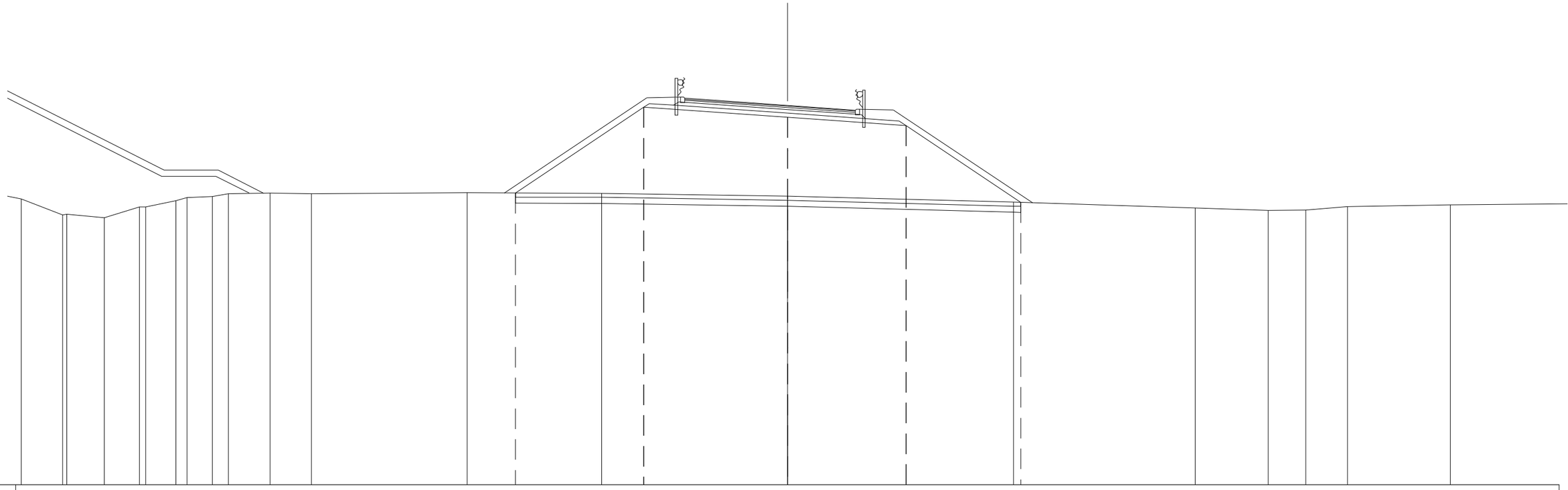

SCALA 1:200

QT.RIF. 236,000

QUOTE TERRENO	249,144	249,171	249,010	249,528	249,536	249,828	249,982	250,040	250,167	250,198	250,167	250,219	250,193	250,055	249,766	249,479	249,354	249,374	249,548	249,632
DIST.PARZIALI TERRENO		1,828	1,720		1,475	0,544	1,230	0,769	2,019	2,019	7,590	6,543	9,060	11,007	8,870	3,548	1,838	2,019	5,012	
QUOTE PROGETTO												250,210	254,382	253,892	253,488	249,754				
DIST.PARZIALI PROGETTO												6,256	6,995	5,774	5,598					
QUOTE USURA													254,822	254,752	254,472	254,241				
DIST.PARZIALI USURA													1,000	4,000	3,311					

SCAVI E BONIFICHE		
SCOTICO	24,037	m
BONIFICA	7,211	m²
RILEVATI		
RILEVATO	79,874	m²
TERRENO VEGETALE	19,114	m
SOVRASTRUTTURA STRADALE		
STRATO DI USURA	8,296	m
STRATO DI BINDER	8,296	m
STRATO DI BASE	8,296	m
MISTO CEMENTATO	1,641	m²
STRATO DI FONDAZIONE	2,490	m²

SEZIONE N.: 9
QT. PROGETTO: 254,022
DIST.PROG.: 121,747
DIST.PREC.: 11,957
DIST.SUCC.: 3,253

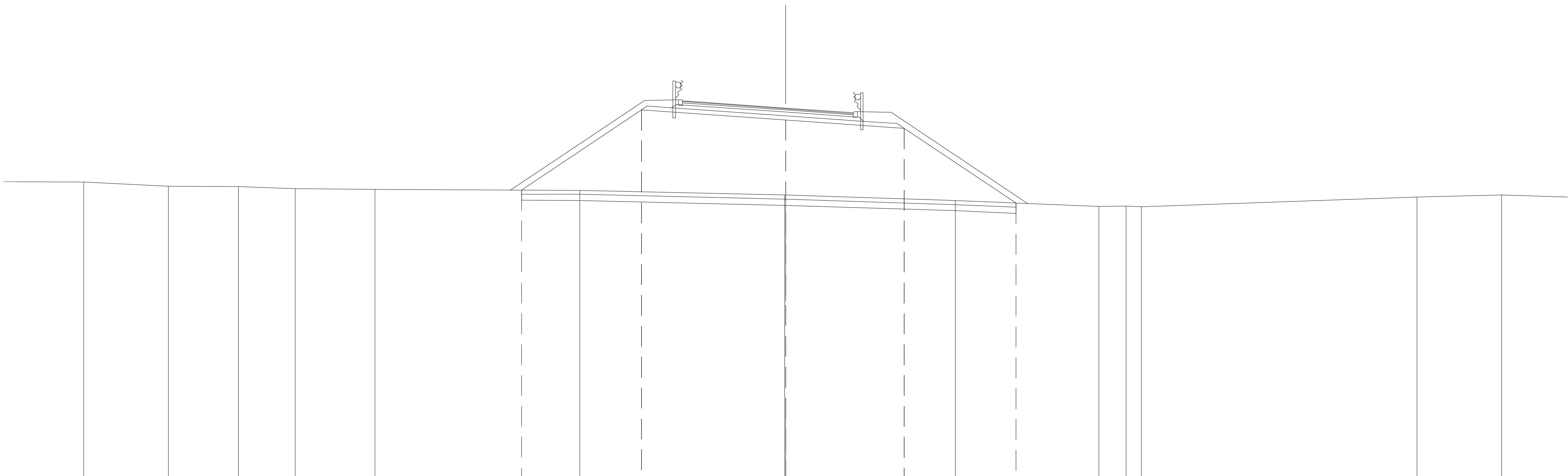

SCALA 1:200

QT.RIF. 236,000

QUOTE TERRENO	250,433	250,222	250,197	250,108	250,073	250,026	249,796	249,794	249,531	249,234	249,264	249,227	249,702	249,791
DIST.PARZIALI TERRENO	4,113	3,404	2,765	3,874	9,959	9,959	8,255	6,978	1,321	0,736	13,402	4,120		
QUOTE PROGETTO	250,039	253,932	253,442	253,039	249,405									
DIST.PARZIALI PROGETTO	5,836	6,995	5,759	5,447										
QUOTE USURA	254,372	254,302	254,022	253,791										
DIST.PARZIALI USURA	1,000	4,000	3,296											

SCAVI E BONIFICHE	
SCOTICO	24,026 m
BONIFICA	7,208 m²
RILEVATI	
RILEVATO	79,423 m²
TERRENO VEGETALE	19,100 m
SOVRASTRUTTURA STRADALE	
STRATO DI USURA	8,292 m
STRATO DI BINDER	8,292 m
STRATO DI BASE	8,292 m
MISTO CEMENTATO	1,640 m²
STRATO DI FONDAZIONE	2,489 m²

SEZIONE N.: 10
QT. PROGETTO: 253,887
DIST.PROG.: 125,000
DIST.PREC.: 3,253
DIST.SUCC.: 16,969

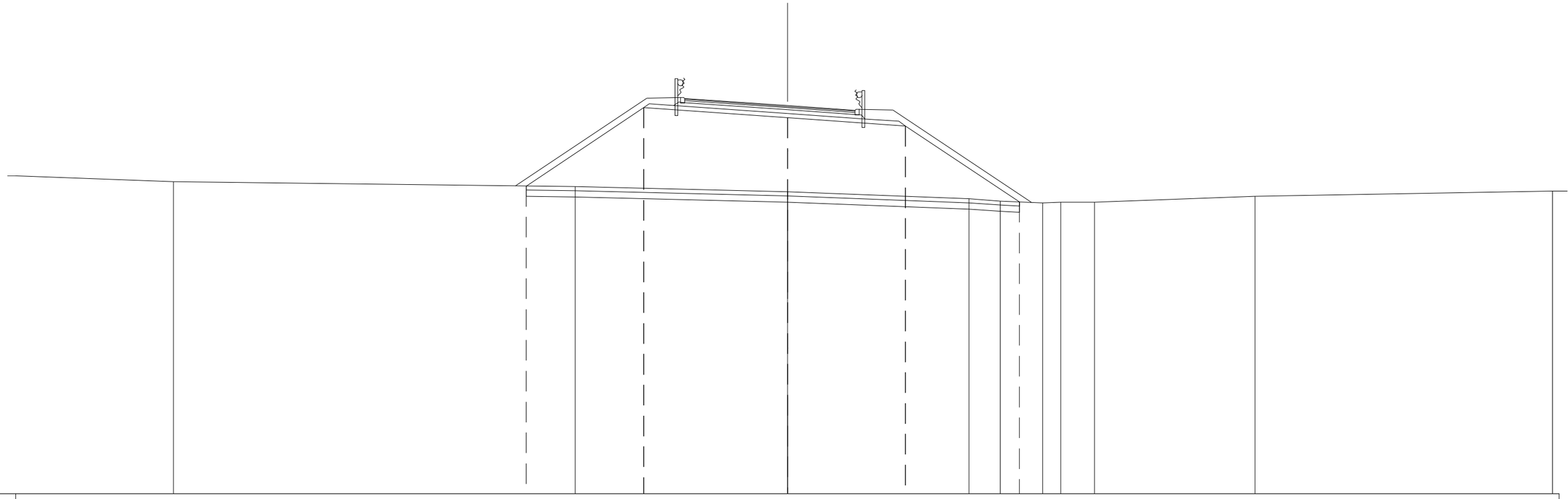

SCALA 1:200

QT.RIF. 235,000

QUOTE TERRENO	250,185			249,945			249,887			249,350	249,245	249,155	249,193	249,185		249,473
DIST.PARZIALI TERRENO		19,579			10,331			8,855		1,515	2,070	0,878	1,634		7,838	
QUOTE PROGETTO			249,975		253,797		253,307		252,904		249,205					
DIST.PARZIALI PROGETTO				5,730		6,995		5,754		5,546						
QUOTE USURA						254,237	254,167	253,887		253,657						
DIST.PARZIALI USURA							1,000		4,000		3,292					

SCAVI E BONIFICHE	
SCOTICO	22,691 m
BONIFICA	6,807 m²
RILEVATI	
RILEVATO	71,728 m²
TERRENO VEGETALE	17,407 m
SOVRASTRUTTURA STRADALE	
STRATO DI USURA	8,270 m
STRATO DI BINDER	8,270 m
STRATO DI BASE	8,270 m
MISTO CEMENTATO	1,636 m²
STRATO DI FONDAZIONE	2,485 m²

SEZIONE N.: 11
QT. PROGETTO: 253,122
DIST.PROG.: 141,969
DIST.PREC.: 16,969
DIST.SUCC.: 8,031

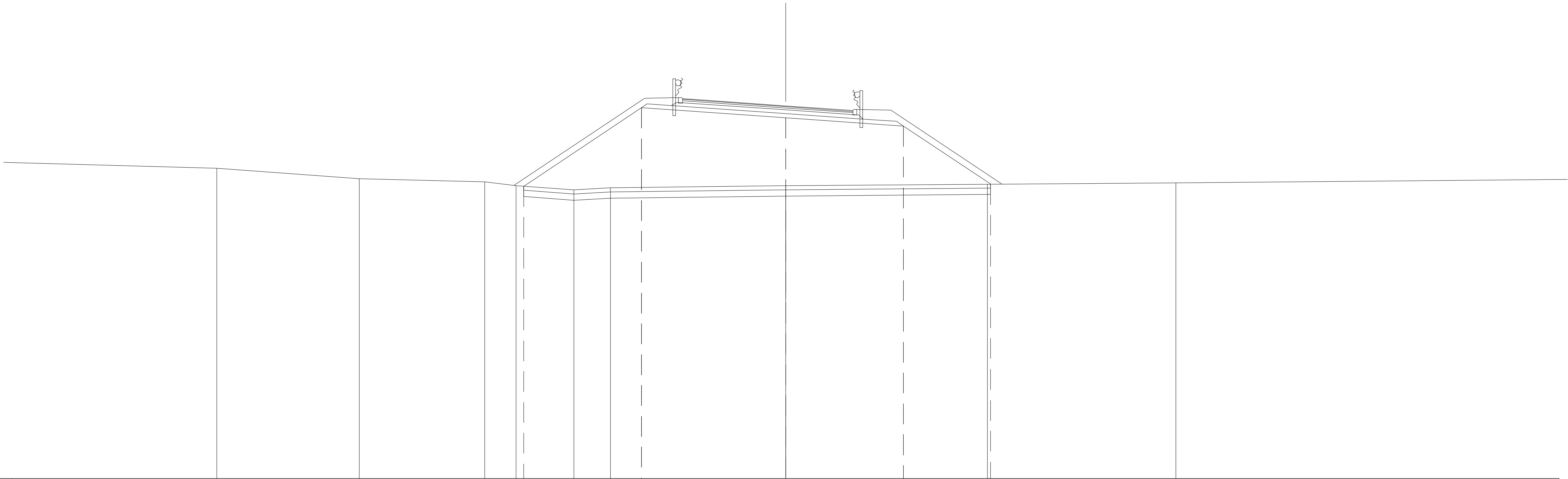

SCALA 1:200

QT.RIF. 235,000

QUOTE TERRENO	250,084 · 249,575 · 249,425 · 249,238 · 249,031 · 249,136 · 249,231 · 249,314 · 249,380
DIST.PARZIALI TERRENO	6,918 · 6,104 · 1,530 · 2,811 · 1,770 · 8,511 · 9,812 · 9,161
QUOTE PROGETTO	249,211 · 253,031 · 252,542 · 252,140 · 249,315
DIST.PARZIALI PROGETTO	5,727 · 6,995 · 5,733 · 4,236
QUOTE USURA	253,472 · 253,402 · 253,122 · 252,893
DIST.PARZIALI USURA	1,000 · 4,000 · 3,270

SCAVI E BONIFICHE	
SCOTICO	21,475 m
BONIFICA	6,442 m²
RILEVATI	
RILEVATO	63,118 m²
TERRENO VEGETALE	15,377 m
SOVRASTRUTTURA STRADALE	
STRATO DI USURA	8,259 m
STRATO DI BINDER	8,259 m
STRATO DI BASE	8,259 m
MISTO CEMENTATO	1,634 m²
STRATO DI FONDAZIONE	2,480 m²

SEZIONE N.: 12
QT. PROGETTO: 252,839
DIST.PROG.: 150,000
DIST.PREC.: 8,031
DIST.SUCC.: 25,000

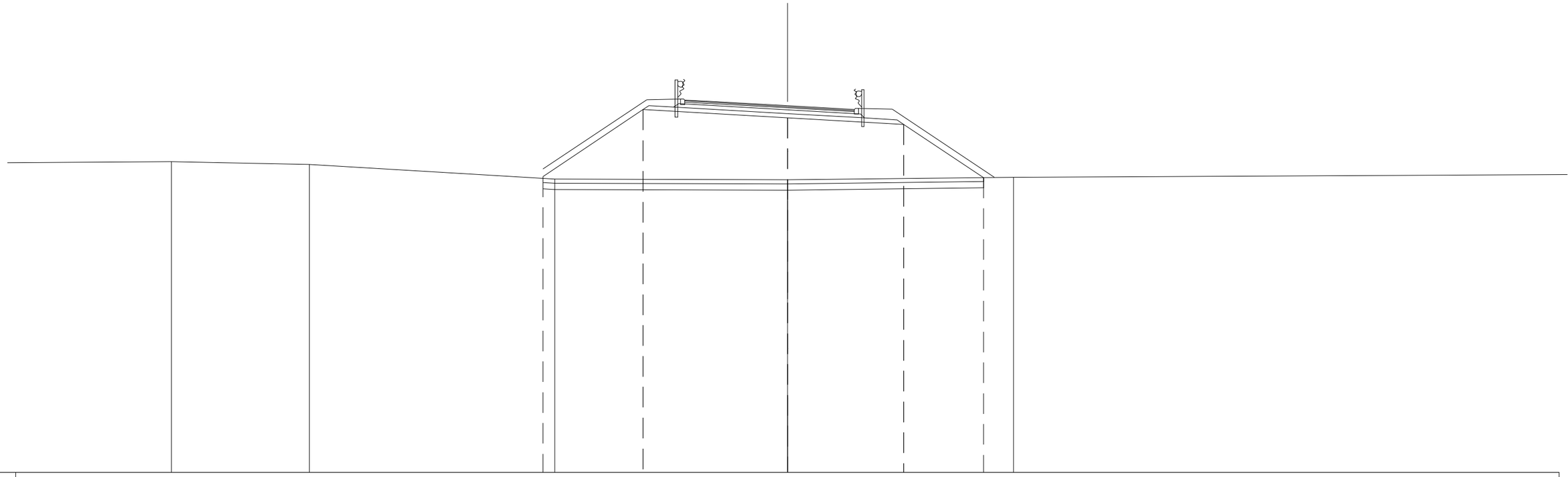

SCALA 1:200

QT.RIF. 235,000

QUOTE TERRENO	250,113		249,990		249,267		249,235				249,363
DIST.PARZIALI TERRENO		6,710		11,960		11,337		11,020			
QUOTE PROGETTO					249,396	252,657	252,259		251,938	249,346	
DIST.PARZIALI PROGETTO					4,888	7,032		5,668		3,886	
QUOTE USURA						253,122	253,065	252,839	252,654		
DIST.PARZIALI USURA						1,000	4,000	3,259			

SCAVI E BONIFICHE		
SCOTICO	15,904	m
BONIFICA	4,771	m²
RILEVATI		
RILEVATO	49,262	m²
TERRENO VEGETALE	8,832	m
SOVRASTRUTTURA STRADALE		
STRATO DI USURA	8,227	m
STRATO DI BINDER	8,227	m
STRATO DI BASE	8,227	m
MISTO CEMENTATO	1,629	m²
STRATO DI FONDAZIONE	2,316	m²

SEZIONE N.: 13
QT. PROGETTO: 252,593
DIST.PROG.: 175,000
DIST.PREC.: 25,000
DIST.SUCC.: 25,032

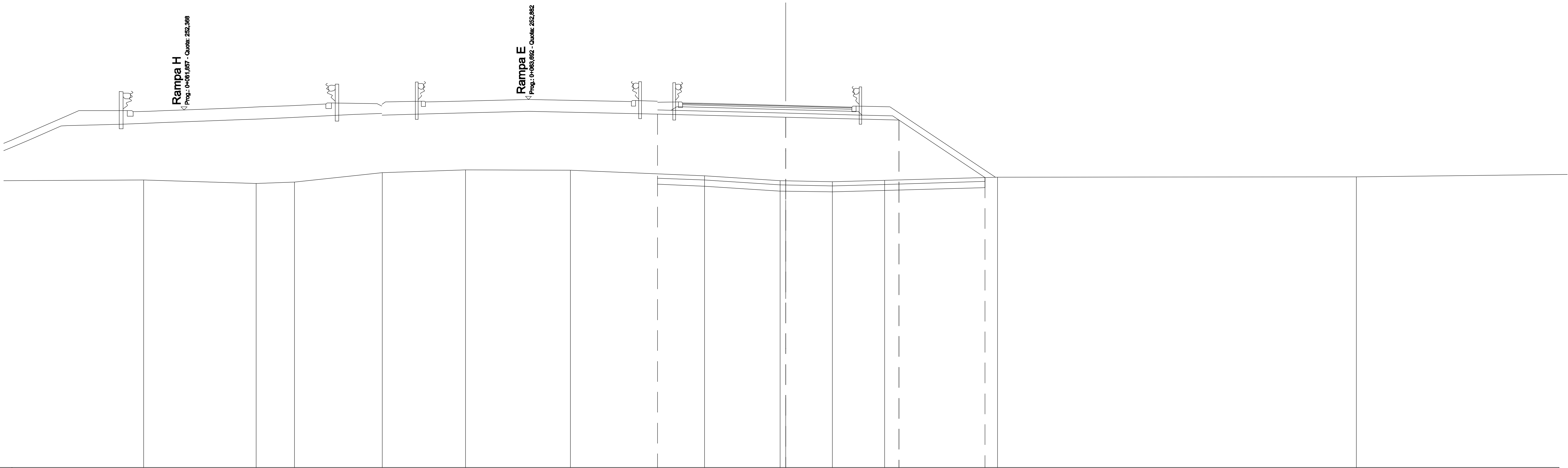

SCALA 1:200

QT.RIF. 235,000

QUOTE TERRENO	248,976	248,791	248,861	249,323	249,466	249,438	249,164	248,931	248,926	248,887	248,952	249,111	249,127
DIST.PARZIALI TERRENO	5,469	1,862	4,272	4,052	5,093	6,521	3,665	2,278	2,546	5,484	17,434		

QUOTE PROGETTO	252,168	252,013	251,875	249,093
DIST.PARZIALI PROGETTO	6,217	5,518	4,170	
QUOTE USURA	252,718	252,693	252,593	252,512
DIST.PARZIALI USURA	1,000	4,000	3,227	

SCAVI E BONIFICHE	
SCOTICO	13,306 m
BONIFICA	3,992 m²
RILEVATI	
RILEVATO	41,644 m²
TERRENO VEGETALE	8,592 m
SOVRASTRUTTURA STRADALE	
STRATO DI USURA	6,219 m
STRATO DI BINDER	6,219 m
STRATO DI BASE	6,219 m
MISTO CEMENTATO	1,190 m²
STRATO DI FONDAZIONE	1,671 m²

SEZIONE N.: 14
QT. PROGETTO: 252,860
DIST.PROG.: 200,032
DIST.PREC.: 25,032
DIST.SUCC.: 3,261

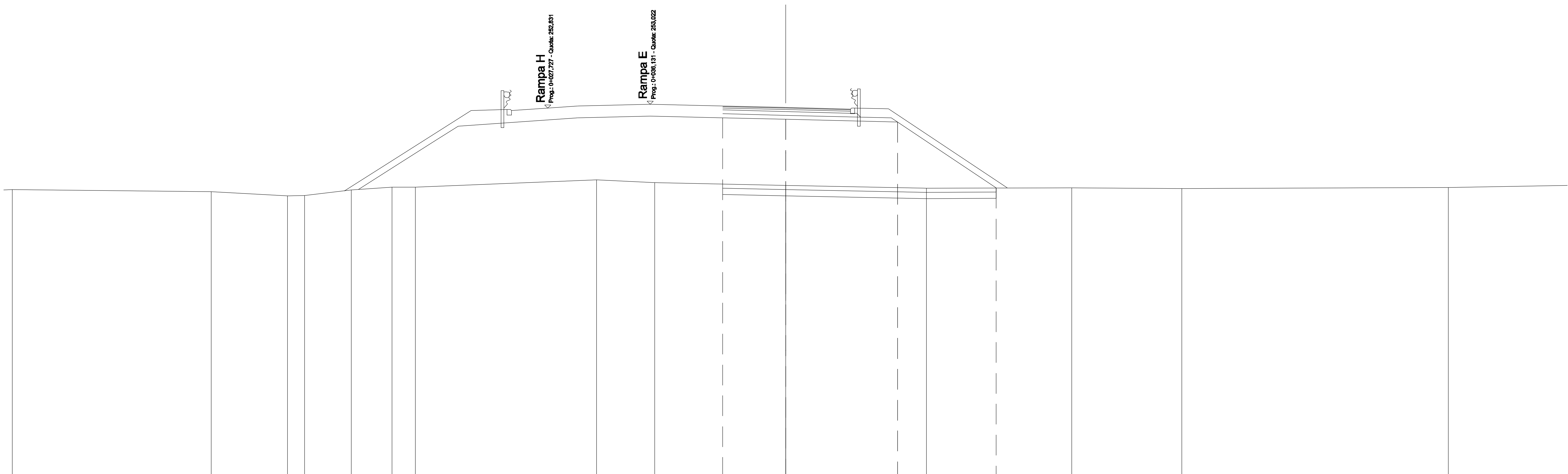

SCALA 1:200

QT.RIF. 235,000

QUOTE TERRENO	248,769	248,553	248,573	248,841	248,989	248,979	249,338	249,211	249,063	248,932	248,958	248,914	248,971		
DIST.PARZIALI TERRENO	3,717	0,821	2,284	1,974	1,131	8,805	2,839	6,353	6,844	7,067	5,354	12,949			
QUOTE PROGETTO	252,357	252,280	252,144	248,945											
DIST.PARZIALI PROGETTO	3,063	5,447	4,797												
QUOTE USURA	252,937	252,860	252,781												
DIST.PARZIALI USURA	3,063	3,156													

SCAVI E BONIFICHE	
SCOTICO	12,696 m
BONIFICA	3,809 m²
RILEVATI	
RILEVATO	39,620 m²
TERRENO VEGETALE	8,712 m
SOVRASTRUTTURA STRADALE	
STRATO DI USURA	5,509 m
STRATO DI BINDER	5,509 m
STRATO DI BASE	5,509 m
MISTO CEMENTATO	1,062 m²
STRATO DI FONDAZIONE	1,529 m²

SEZIONE N.: 15
QT. PROGETTO: 252,893
DIST.PROG.: 203,293
DIST.PREC.: 3,261
DIST.SUCC.: 8,146

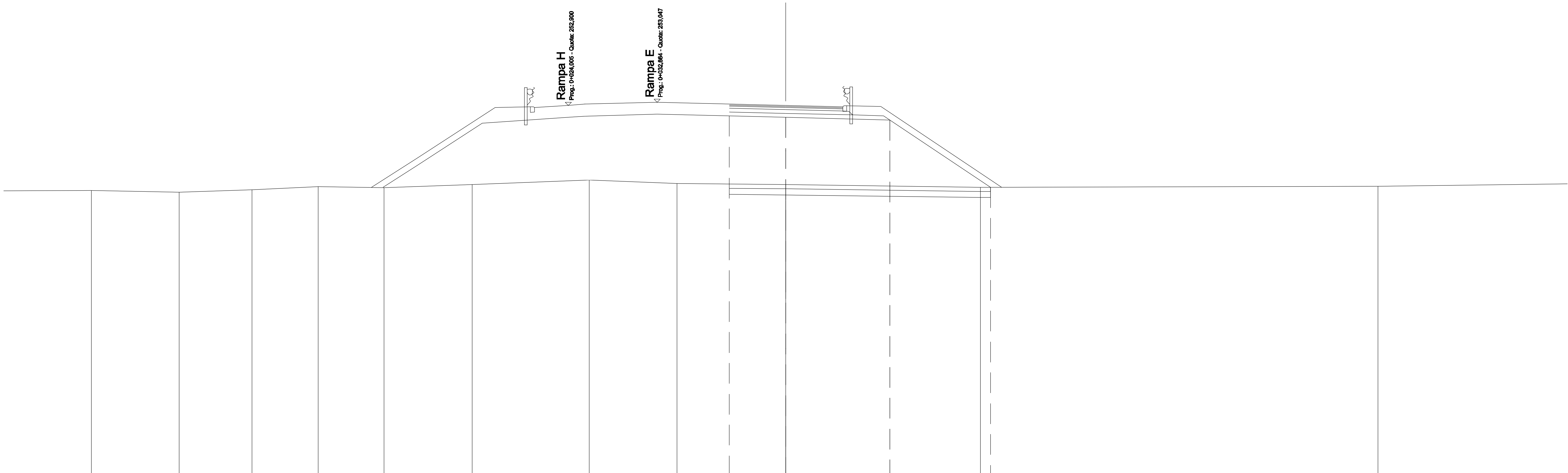

SCALA 1:200

QT.RIF. 235,000

QUOTE TERRENO	248,767	248,681	248,793	248,957	248,903	249,056	249,276	249,103	249,044	248,919	248,973
DIST.PARZIALI TERRENO	4,271	3,536	3,219	3,204	4,278	5,695	4,271	5,275	9,471	19,316	
QUOTE PROGETTO	252,381	252,313	252,186	248,921							
DIST.PARZIALI PROGETTO	2,730	5,070	4,896								
QUOTE USURA	252,961	252,893	252,824								
DIST.PARZIALI USURA	2,730	2,779									

SCAVI E BONIFICHE	
SCOTICO	8,650 m
BONIFICA	2,595 m²
RILEVATI	
RILEVATO	24,973 m²
TERRENO VEGETALE	8,876 m
SOVRASTRUTTURA STRADALE	
STRATO DI USURA	1,330 m
STRATO DI BINDER	1,330 m
STRATO DI BASE	1,330 m
MISTO CEMENTATO	0,311 m²
STRATO DI FONDAZIONE	0,725 m²

SEZIONE N.: 16
QT. PROGETTO: 252,987
DIST.PROG.: 211,439
DIST.PREC.: 8,146
DIST.SUCC.: 9,532

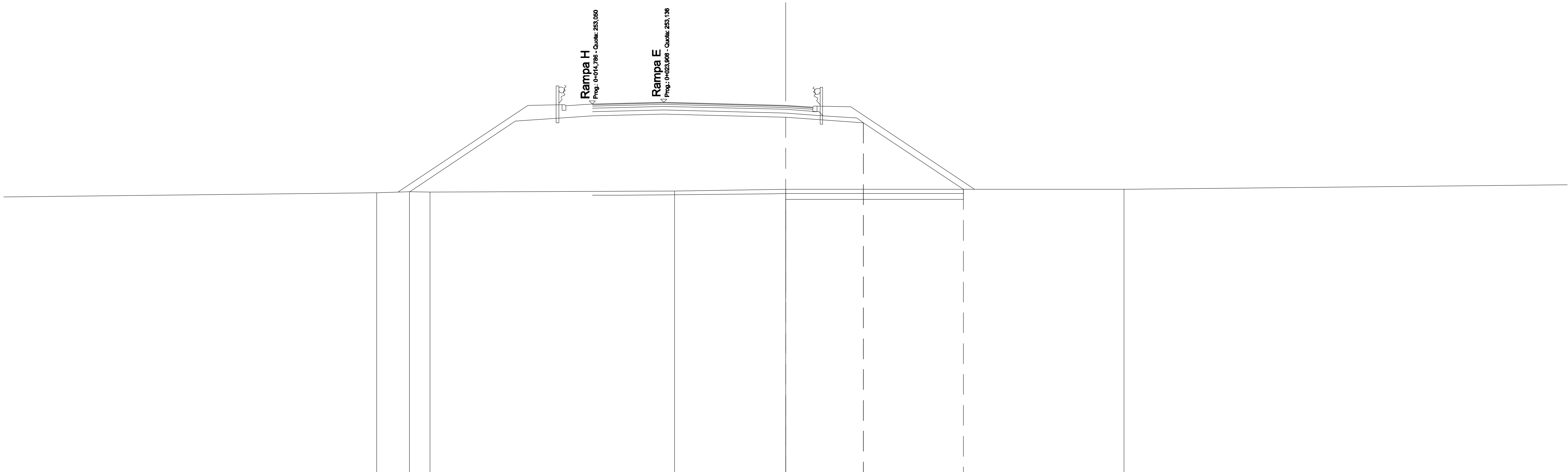

SCALA 1:200

QT.RIF. 235,000

QUOTE TERRENO	248,726	248,787	248,764	248,823	248,905			248,899
DIST.PARZIALI TERRENO	1,581	1,014	11,880	5,395	16,454			
QUOTE PROGETTO	252,407	252,142	248,901					
DIST.PARZIALI PROGETTO	3,792	4,858						
QUOTE USURA	252,987	252,894						
DIST.PARZIALI USURA	1,330							

SCAVI E BONIFICHE	
SCOTICO	8,826 m
BONIFICA	2,648 m²
RILEVATI	
RILEVATO	26,368 m²
TERRENO VEGETALE	9,269 m
SOVRASTRUTTURA STRADALE	
STRATO DI USURA	1,168 m
STRATO DI BINDER	1,168 m
STRATO DI BASE	1,168 m
MISTO CEMENTATO	0,282 m²
STRATO DI FONDAZIONE	0,693 m²

SEZIONE N.: 17
QT. PROGETTO: 253,104
DIST.PROG.: 220,970
DIST.PREC.: 9,532
DIST.SUCC.: 0,799

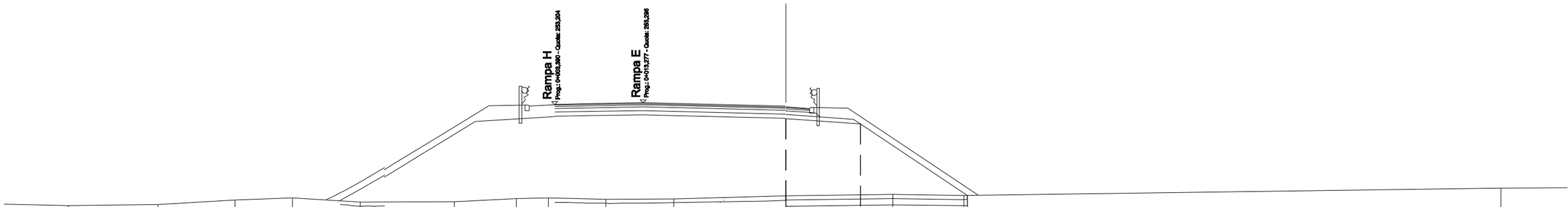

SCALA 1:200

QT.RIF. 235,000

QUOTE TERRENO	248,299	248,358	248,576	248,673	248,480	248,497	248,643	248,674	248,620	248,633	248,780	248,841	248,803		249,146
DIST.PARZIALI TERRENO		4,353	3,743	2,786	3,306	4,569	3,008	1,561	2,792	3,300	5,452	5,208	3,451	26,116	
QUOTE PROGETTO											252,524 252,524	252,270	248,805		
DIST.PARZIALI PROGETTO												3,629	5,195		
QUOTE USURA											253,104 253,104	253,022			
DIST.PARZIALI USURA											1,166				

SCAVI E BONIFICHE	
SCOTICO	8,788 m
BONIFICA	2,636 m²
RILEVATI	
RILEVATO	26,244 m²
TERRENO VEGETALE	9,248 m
SOVRASTRUTTURA STRADALE	
STRATO DI USURA	1,161 m
STRATO DI BINDER	1,161 m
STRATO DI BASE	1,161 m
MISTO CEMENTATO	0,280 m²
STRATO DI FONDAZIONE	0,691 m²

SEZIONE N.: 18
QT. PROGETTO: 253,114
DIST.PROG.: 221,770
DIST.PREC.: 0,799
DIST.SUCC.: 0,799

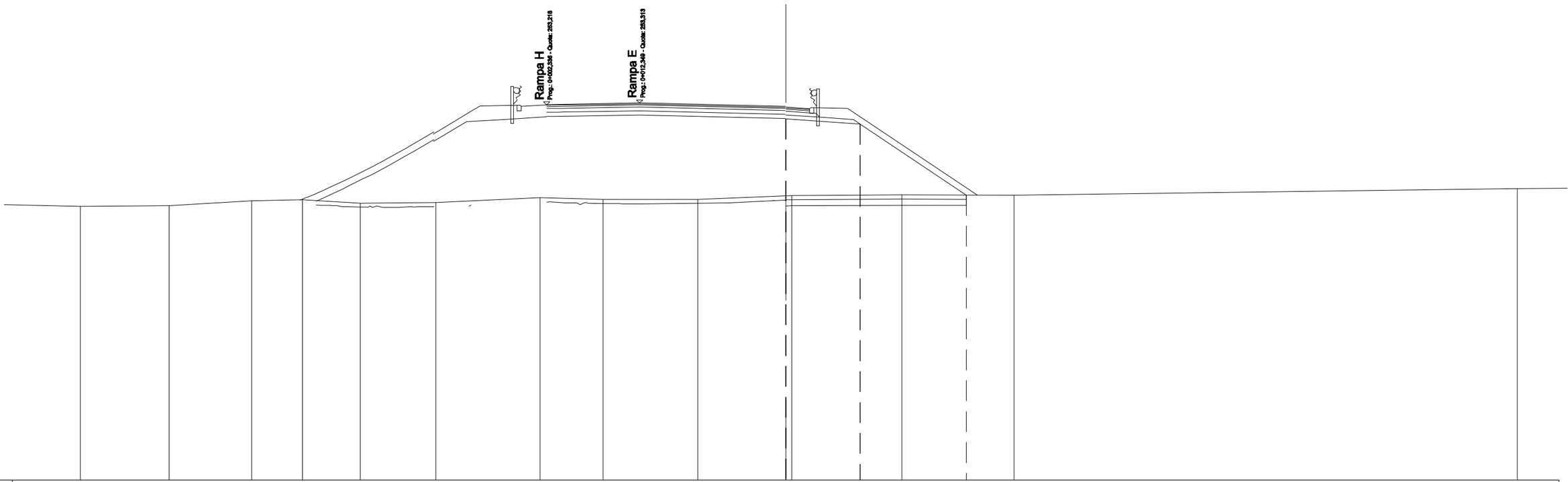

SCALA 1:200

QT.RIF. 235,000

QUOTE TERRENO	248,288	248,317	248,559	248,609	248,449	248,470	248,712	248,636	248,631	248,805 248,816	248,846	248,828	249,153		
DIST.PARZIALI TERRENO		4,324	4,017	2,469	2,800	3,686	5,059	3,066	4,599	4,283	5,363	5,446	24,474		
QUOTE PROGETTO										252,534 252,534	252,280	248,836			
DIST.PARZIALI PROGETTO											3,621	5,164			
QUOTE USURA										253,114 253,114	253,033				
DIST.PARZIALI USURA										1,158					

SCAVI E BONIFICHE	
SCOTICO	22,356 m
BONIFICA	6,707 m²
RILEVATI	
RILEVATO	76,052 m²
TERRENO VEGETALE	19,711 m
SOVRASTRUTTURA STRADALE	
STRATO DI USURA	6,151 m
STRATO DI BINDER	6,151 m
STRATO DI BASE	6,151 m
MISTO CEMENTATO	1,255 m²
STRATO DI FONDAZIONE	2,061 m²

SEZIONE N.: 19
QT. PROGETTO: 253,123
DIST.PROG.: 222,569
DIST.PREC.: 0,799

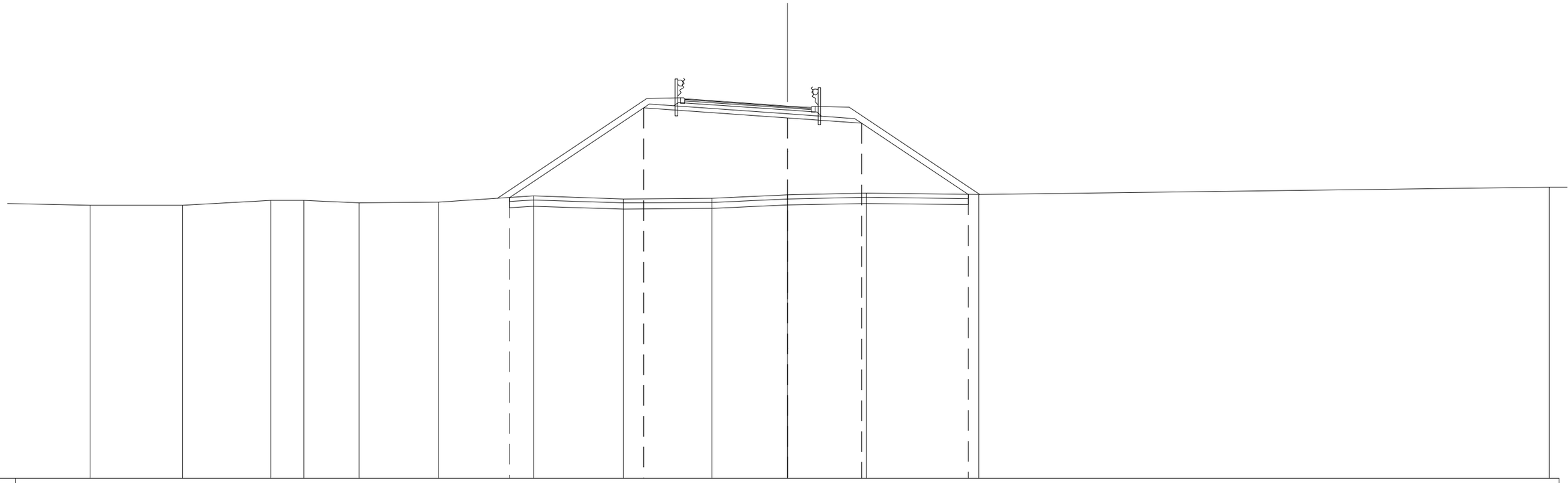

SCALA 1:200

QT.RIF. 235,000

QUOTE TERRENO	248,292	248,286	248,519	248,534	248,416	248,449	248,745	248,603	248,631	248,803	248,879	248,811
DIST.PARZIALI TERRENO	4,513	4,296	1,602	2,694	3,872	4,630	4,386	4,296	3,690	3,847	5,483	
QUOTE PROGETTO	248,671	253,033	252,543	252,290	248,817							
DIST.PARZIALI PROGETTO	6,540	6,995	3,614	5,207								
QUOTE USURA	253,473	253,403	253,123	253,043								
DIST.PARZIALI USURA	1,000	4,000	1,151									

Sezioni_ Rotatoria G

SCAVI E BONIFICHE	
SCOTICO	17,510 m
BONIFICA	5,253 m²
RILEVATI	
RIEMPIMENTO	47,791 m²
RILEVATO	50,492 m²
SOVRASTRUTTURA STRADALE	
STRATO DI USURA	9,499 m
STRATO DI BINDER	9,499 m
STRATO DI BASE	9,499 m
STRATO DI FONDAZIONE	3,100 m²

SEZIONE N.: 1
QT. PROGETTO: 253,231
DIST.PROG.: 0,000
DIST.SUCC.: 9,414

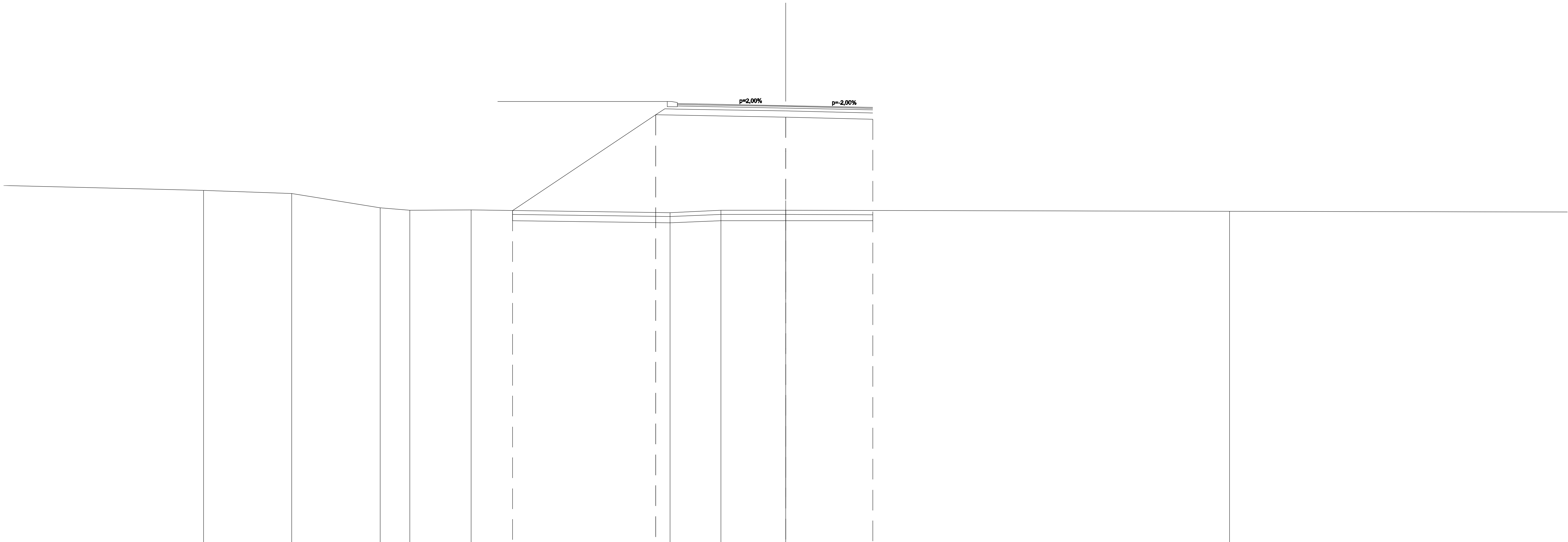

SCALA 1:200

QT.RIF. 232,000

QUOTE TERRENO	249,116	248,971	248,272	248,158	248,170	248,042	248,151	248,147	248,097	
DIST.PARZIALI TERRENO	4,296	4,296	1,432	2,982	9,681	2,471	3,134	21,578		
QUOTE PROGETTO	248,143	252,785	252,671	252,578						
DIST.PARZIALI PROGETTO	6,959	6,302	4,249							
QUOTE USURA	253,336	253,316	253,231	253,146						
DIST.PARZIALI USURA	1,000	4,250	4,249							

SCAVI E BONIFICHE	
SCOTICO	27,401 m
BONIFICA	8,220 m²
RILEVATI	
RIEMPIMENTO	49,139 m²
RILEVATO	85,827 m²
TERRENO VEGETALE	10,480 m
SOVRASTRUTTURA STRADALE	
STRATO DI USURA	10,500 m
STRATO DI BINDER	10,500 m
STRATO DI BASE	10,500 m
STRATO DI FONDAZIONE	3,904 m²

SEZIONE N.: 2
QT. PROGETTO: 253,419
DIST.PROG.: 9,414
DIST.PREC.: 9,414
DIST.SUCC.: 3,080

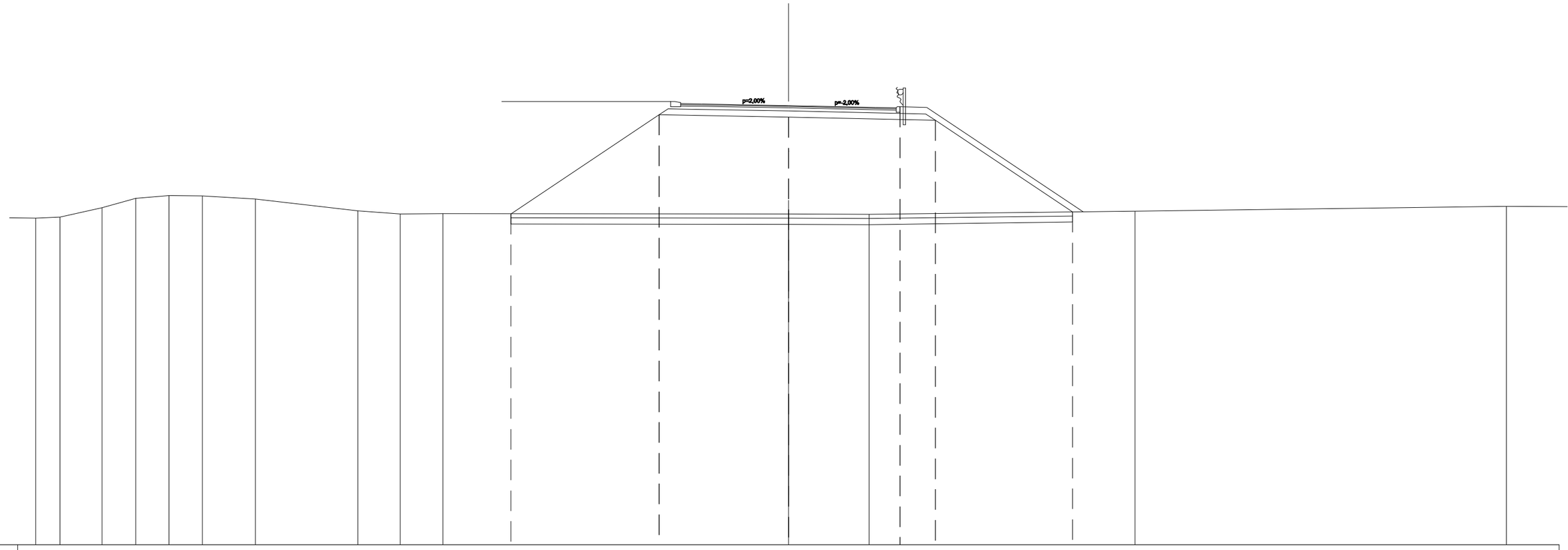

SCALA 1:200

QT.RIF. 232,000

QUOTE TERRENO	247,989	248,435	248,894	249,027	249,022	248,863	248,293	248,137	248,145	248,134	248,111	248,276	248,510							
DIST.PARZIALI TERRENO		2,059	1,638	1,625	1,625	2,596	4,987	2,075	2,075	16,860	3,936	12,967	18,125							
QUOTE PROGETTO										248,143	252,973	252,859	253,364	252,702	248,237					
DIST.PARZIALI PROGETTO										7,242	6,302	5,450	1,713	6,694						
QUOTE USURA											253,524	253,504	253,419	253,334	253,314					
DIST.PARZIALI USURA											1,000	4,250	4,250	1,000						

SCAVI E BONIFICHE	
SCOTICO	27,086 m
BONIFICA	8,126 m²
RILEVATI	
RIEMPIMENTO	49,148 m²
RILEVATO	84,082 m²
TERRENO VEGETALE	10,012 m
SOVRASTRUTTURA STRADALE	
STRATO DI USURA	10,500 m
STRATO DI BINDER	10,500 m
STRATO DI BASE	10,500 m
STRATO DI FONDAZIONE	3,904 m²

SEZIONE N.: 3
QT. PROGETTO: 253,479
DIST.PROG.: 12,494
DIST.PREC.: 3,080
DIST.SUCC.: 9,498

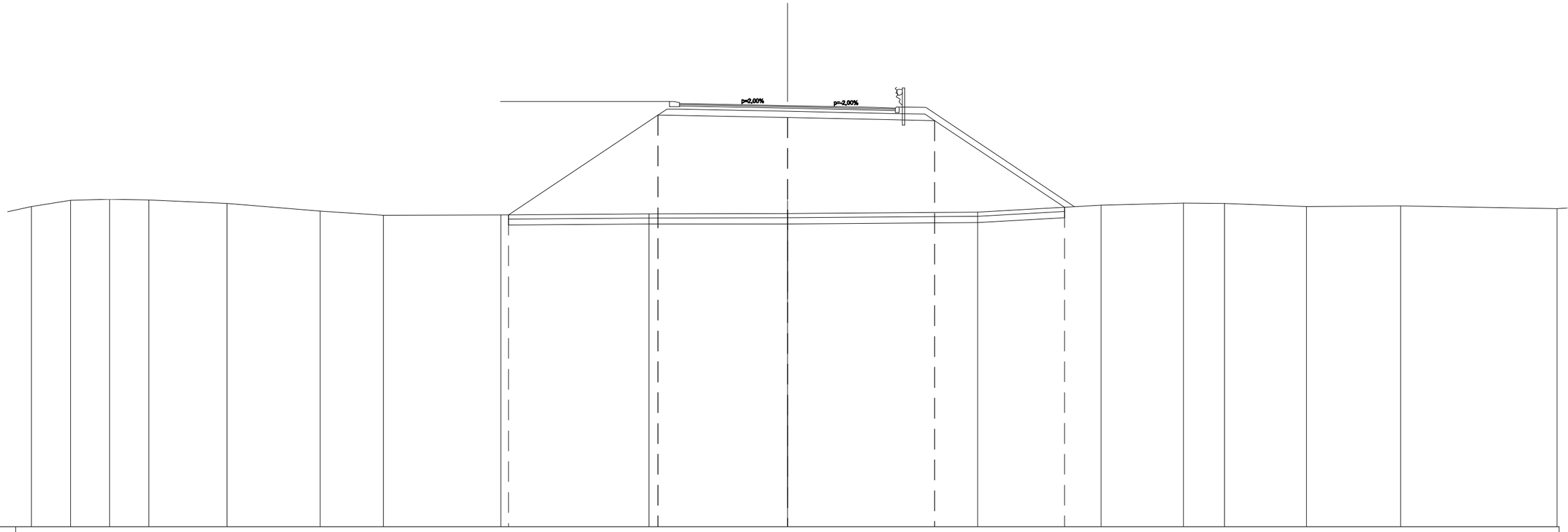

SCALA 1:200

QT.RIF. 233,000

QUOTE TERRENO	248,883	248,932	248,897	248,725	248,358	248,144	248,171	248,226	248,238	248,298	248,636	248,738	248,737	248,570	248,603			
DIST.PARZIALI TERRENO		1,906	1,906	3,812	4,539	3,085	5,718	7,217	6,746	9,274	6,008	4,005	2,003	4,005	4,581			
QUOTE PROGETTO							248,174	253,033	252,919	252,762	248,536							
DIST.PARZIALI PROGETTO							7,285	6,302	7,163	6,336								
QUOTE USURA								253,584	253,564	253,479	253,394	253,374						
DIST.PARZIALI USURA								1,000	4,250	4,250	1,000							

SCAVI E BONIFICHE	
SCOTICO	17,963 m
BONIFICA	5,389 m²
RILEVATI	
RIEMPIMENTO	49,671 m²
RILEVATO	51,268 m²
SOVRASTRUTTURA STRADALE	
STRATO DI USURA	9,497 m
STRATO DI BINDER	9,497 m
STRATO DI BASE	9,497 m
STRATO DI FONDAZIONE	3,099 m²

SEZIONE N.: 4
QT. PROGETTO: 253,553
DIST.PROG.: 21,991
DIST.PREC.: 9,498
DIST.SUCC.: 3,009

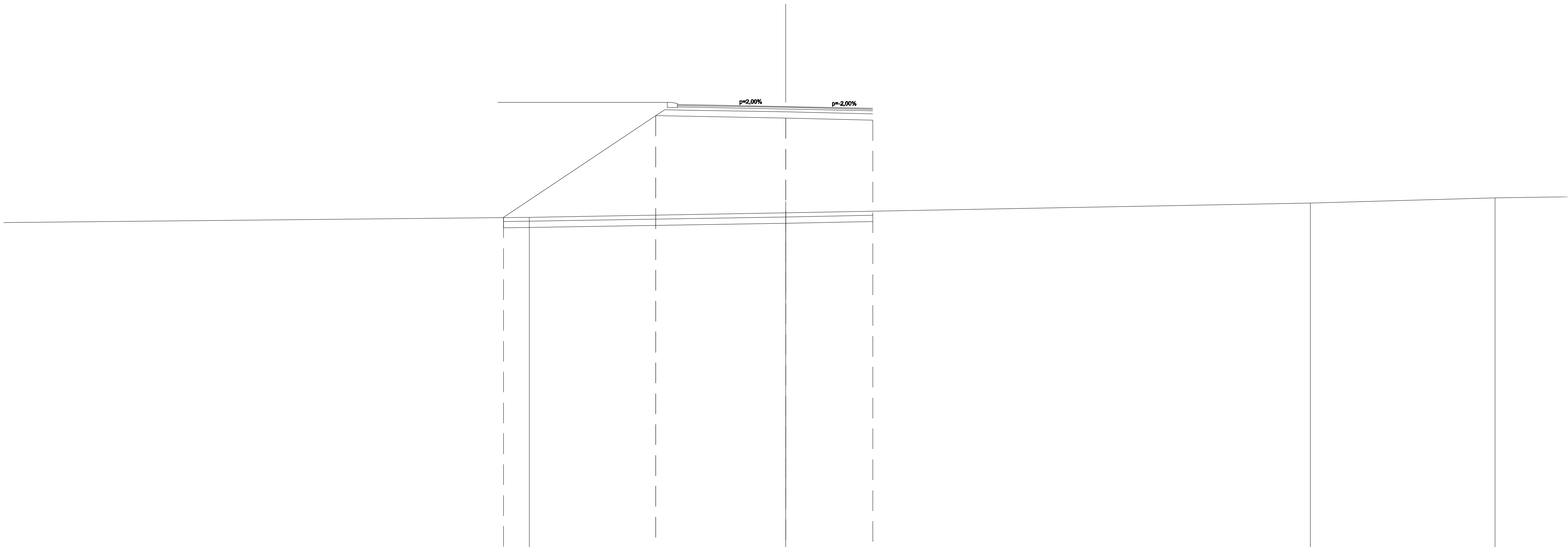

SCALA 1:200

QT.RIF. 232,000

QUOTE TERRENO	248,175	248,386	248,867	249,120				
DIST.PARZIALI TERRENO	12,463	25,508	8,983					
QUOTE PROGETTO	248,163	253,107	252,993	252,900				
DIST.PARZIALI PROGETTO	7,413	6,302	4,247					
QUOTE USURA	253,658	253,638	253,553	253,468				
DIST.PARZIALI USURA	1,000	4,250	4,247					

SCAVI E BONIFICHE	
SCOTICO	17,940 m
BONIFICA	5,382 m²
RILEVATI	
RIEMPIMENTO	49,552 m²
RILEVATO	51,382 m²
SOVRASTRUTTURA STRADALE	
STRATO DI USURA	9,498 m
STRATO DI BINDER	9,498 m
STRATO DI BASE	9,498 m
STRATO DI FONDAZIONE	3,099 m²

SEZIONE N.: 5
QT. PROGETTO: 253,539
DIST.PROG.: 25,000
DIST.PREC.: 3,009
DIST.SUCC.: 8,530

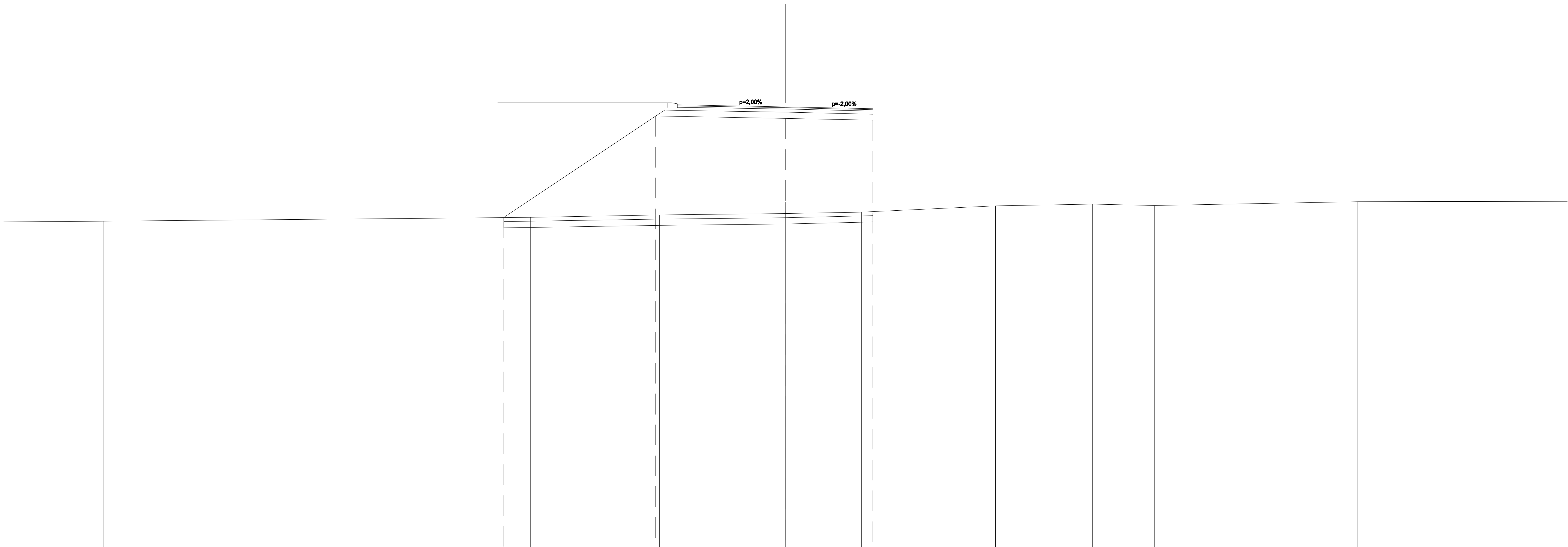

SCALA 1:200

QT.RIF. 232,000

QUOTE TERRENO	247,984	248,176	248,280	248,348	248,431	248,721	248,818	248,740	248,933
DIST.PARZIALI TERRENO	20,785	6,265	6,119	3,692	6,518	4,711	3,006	9,879	
QUOTE PROGETTO	248,164	253,093	252,979	252,886					
DIST.PARZIALI PROGETTO	7,390	6,302	4,248						
QUOTE USURA	253,644	253,624	253,539	253,454					
DIST.PARZIALI USURA	1,000	4,250	4,248						

SCAVI E BONIFICHE	
SCOTICO	17,755 m
BONIFICA	5,327 m²
RILEVATI	
RIEMPIMENTO	47,863 m²
RILEVATO	43,633 m²
SOVRASTRUTTURA STRADALE	
STRATO DI USURA	9,500 m
STRATO DI BINDER	9,500 m
STRATO DI BASE	9,500 m
STRATO DI FONDAZIONE	3,100 m²

SEZIONE N.: 6
QT. PROGETTO: 253,406
DIST.PROG.: 33,530
DIST.PREC.: 8,530
DIST.SUCC.: 0,011

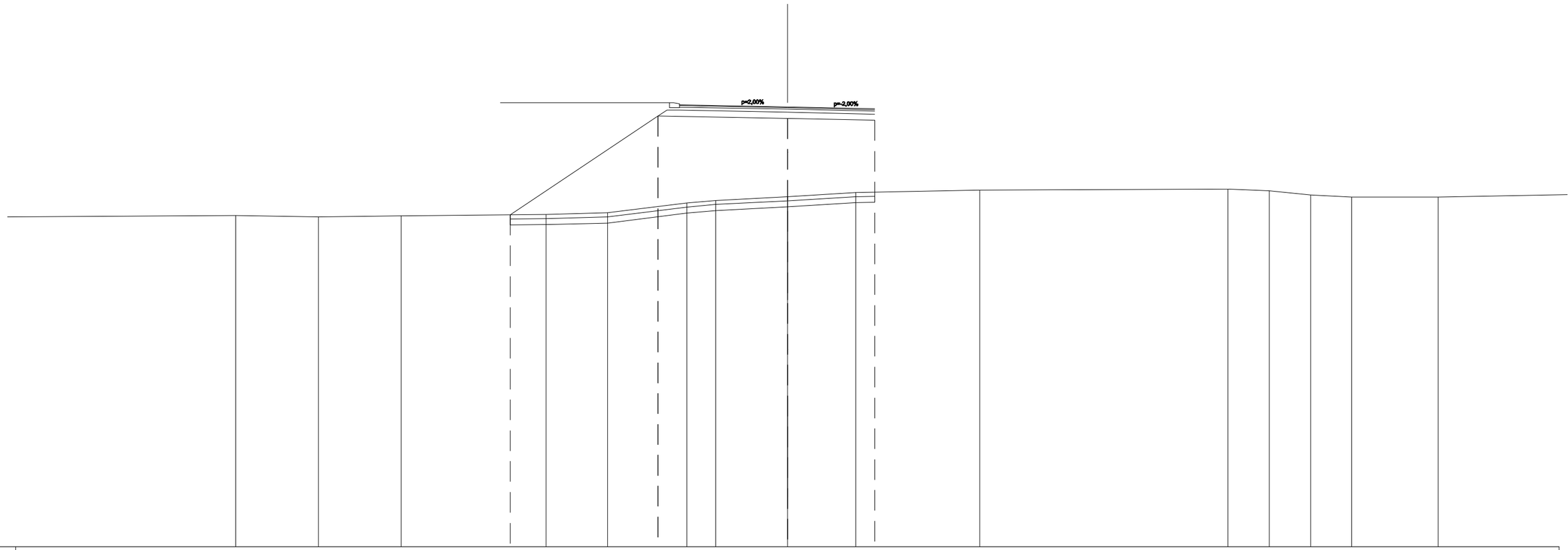

SCALA 1:200

QT.RIF. 232,000

QUOTE TERRENO	248,114	248,042	248,102	248,174	248,248	248,732	248,852	249,038	249,240	249,354	249,410	249,312	249,124	249,019	249,012	
DIST.PARZIALI TERRENO	4,028	4,028	7,071	3,000	3,862	1,395	3,500	3,329	6,043	12,085	2,014	2,014	2,014	4,201		
QUOTE PROGETTO	248,156	252,960	252,846	252,753												
DIST.PARZIALI PROGETTO	7,203	6,302	4,250													
QUOTE USURA	253,511	253,491	253,406	253,321												
DIST.PARZIALI USURA	1,000	4,250	4,250													

SCAVI E BONIFICHE	
SCOTICO	17,755 m
BONIFICA	5,326 m²
RILEVATI	
RIEMPIMENTO	47,861 m²
RILEVATO	43,623 m²
SOVRASTRUTTURA STRADALE	
STRATO DI USURA	9,500 m
STRATO DI BINDER	9,500 m
STRATO DI BASE	9,500 m
STRATO DI FONDAZIONE	3,100 m²

SEZIONE N.: 7
QT. PROGETTO: 253,406
DIST.PROG.: 33,541
DIST.PREC.: 0,011
DIST.SUCC.: 10,442

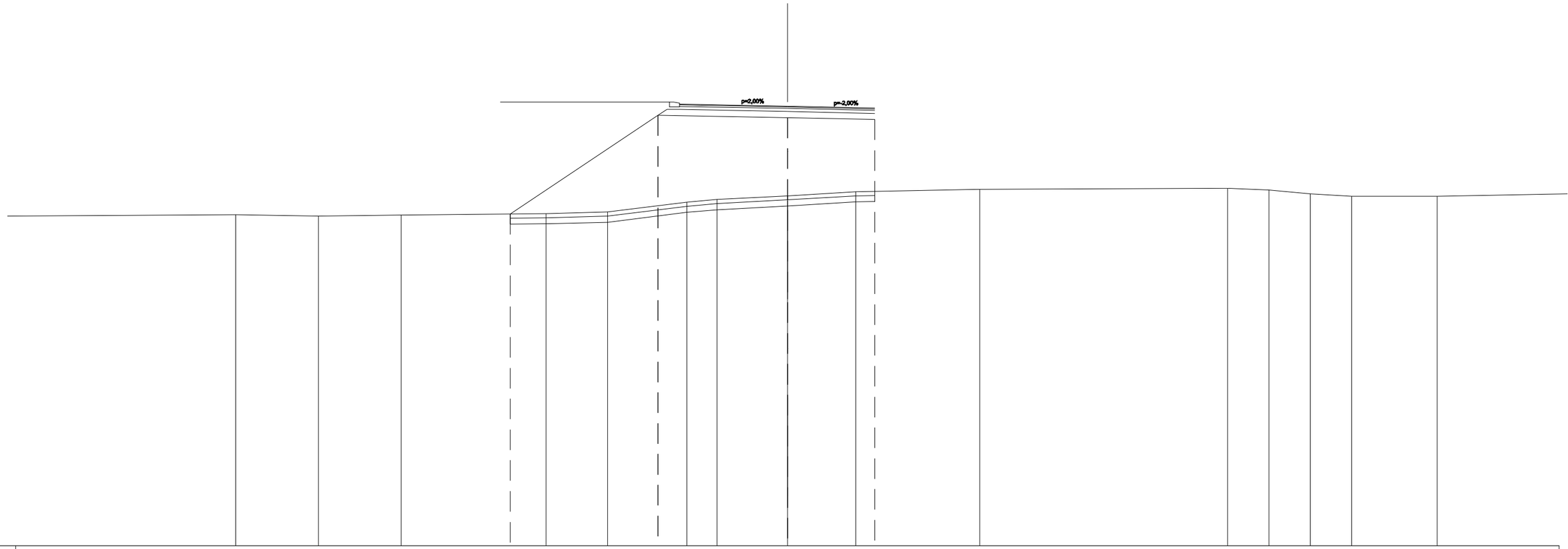

SCALA 1:200

QT.RIF. 232,000

QUOTE TERRENO	248,114	248,042	248,102	248,174	248,248	248,731	248,858	249,038	249,240	249,354	249,411	249,314	249,127	249,021	249,010			
DIST.PARZIALI TERRENO		4,028	4,028	7,069	3,001	3,853	1,472	3,432	3,327	6,042	12,084	2,014	2,014	2,014	4,160			
QUOTE PROGETTO					248,156		252,960		252,846	252,753								
DIST.PARZIALI PROGETTO					7,203		6,302		4,250									
QUOTE USURA						253,511	253,491		253,406	253,321								
DIST.PARZIALI USURA						1,000	4,250		4,250									

SCAVI E BONIFICHE	
SCOTICO	17,456 m
BONIFICA	5,237 m²
RILEVATI	
RIEMPIMENTO	46,136 m²
RILEVATO	40,927 m²
SOVRASTRUTTURA STRADALE	
STRATO DI USURA	9,498 m
STRATO DI BINDER	9,498 m
STRATO DI BASE	9,498 m
STRATO DI FONDAZIONE	3,099 m²

SEZIONE N.: 8
QT. PROGETTO: 253,197
DIST.PROG.: 43,982
DIST.PREC.: 10,442
DIST.SUCC.: 7,979

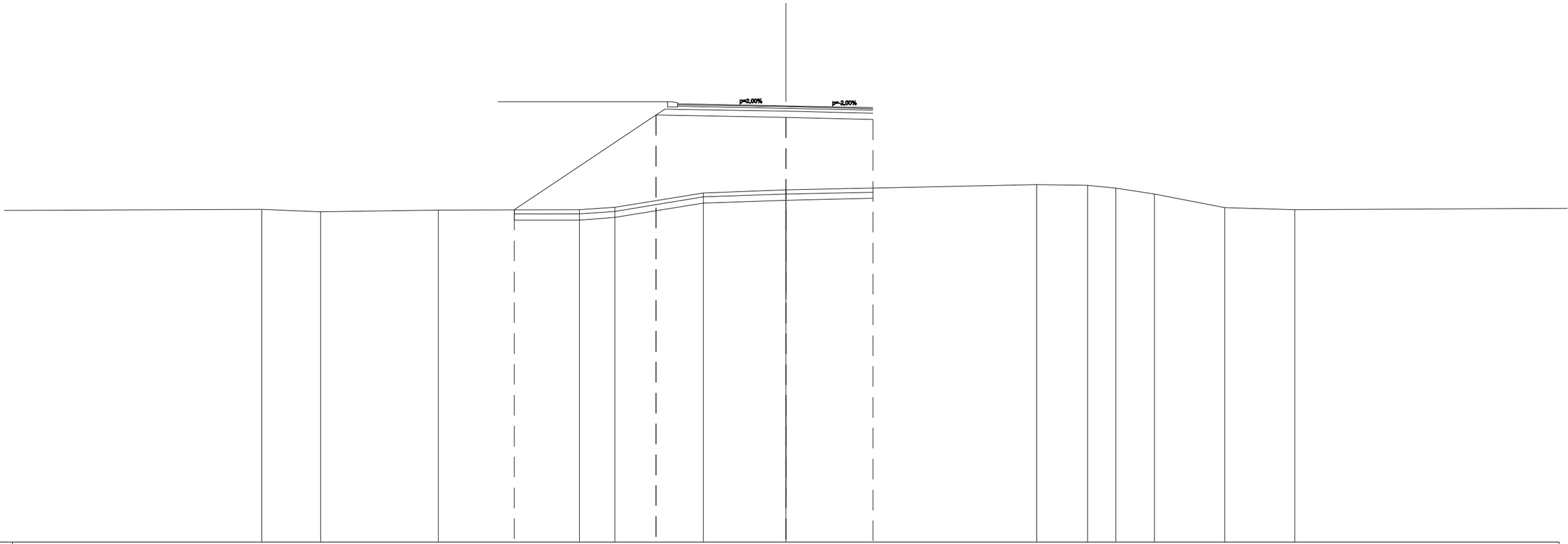

SCALA 1:200

QT.RIF. 232,000

QUOTE TERRENO	248,172	248,048	248,143	248,146	248,272	248,971	249,112	249,379	249,338	249,206	248,908	248,255	248,155				
DIST.PARZIALI TERRENO	2,864	5,728	6,853	1,739	4,296	4,003	12,203	2,471	1,369	1,887	3,405	3,405					
QUOTE PROGETTO	248,145	252,751	252,637	252,544													
DIST.PARZIALI PROGETTO	6,906	6,302	4,248														
QUOTE USURA	253,302	253,282	253,197	253,112													
DIST.PARZIALI USURA	1,000	4,250	4,248														

SCAVI E BONIFICHE	
SCOTICO	18,224 m
BONIFICA	5,467 m²
RILEVATI	
RIEMPIMENTO	45,183 m²
RILEVATO	44,976 m²
SOVRASTRUTTURA STRADALE	
STRATO DI USURA	10,500 m
STRATO DI BINDER	10,500 m
STRATO DI BASE	10,500 m
STRATO DI FONDAZIONE	3,400 m²

SEZIONE N.: 9
QT. PROGETTO: 253,038
DIST.PROG.: 51,961
DIST.PREC.: 7,979
DIST.SUCC.: 1,729

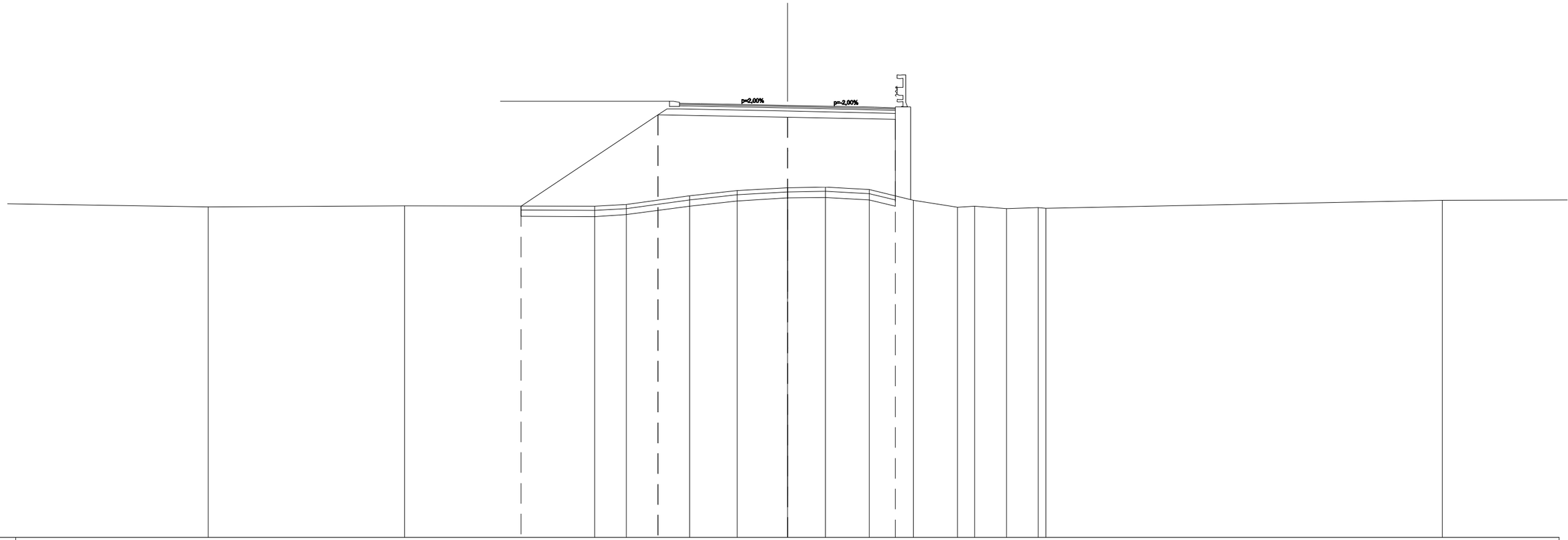

SCALA 1:200

QT.RIF. 232,000

QUOTE TERRENO	248,107		248,152		248,135	248,222	248,635	248,894	249,035	249,060	248,947	248,416	248,079	248,134	248,024	248,063	248,030	248,421					
DIST.PARZIALI TERRENO		9,563		9,262	1,544	3,087	2,318	2,450	1,846	2,148	2,148	2,148	0,836	1,544	1,544		19,330						
QUOTE PROGETTO					248,142		252,592		252,478			252,363											
DIST.PARZIALI PROGETTO						6,672		6,302		5,250													
QUOTE USURA							253,143	253,123	253,038		252,953	252,933											
DIST.PARZIALI USURA							1,000	4,250		4,250		1,000											

SCAVI E BONIFICHE	
SCOTICO	18,175 m
BONIFICA	5,453 m²
RILEVATI	
RIEMPIMENTO	45,024 m²
RILEVATO	45,298 m²
SOVRASTRUTTURA STRADALE	
STRATO DI USURA	10,500 m
STRATO DI BINDER	10,500 m
STRATO DI BASE	10,500 m
STRATO DI FONDAZIONE	3,400 m²

SEZIONE N.: 10
QT. PROGETTO: 253,003
DIST.PROG.: 53,691
DIST.PREC.: 1,729
DIST.SUCC.: 12,283

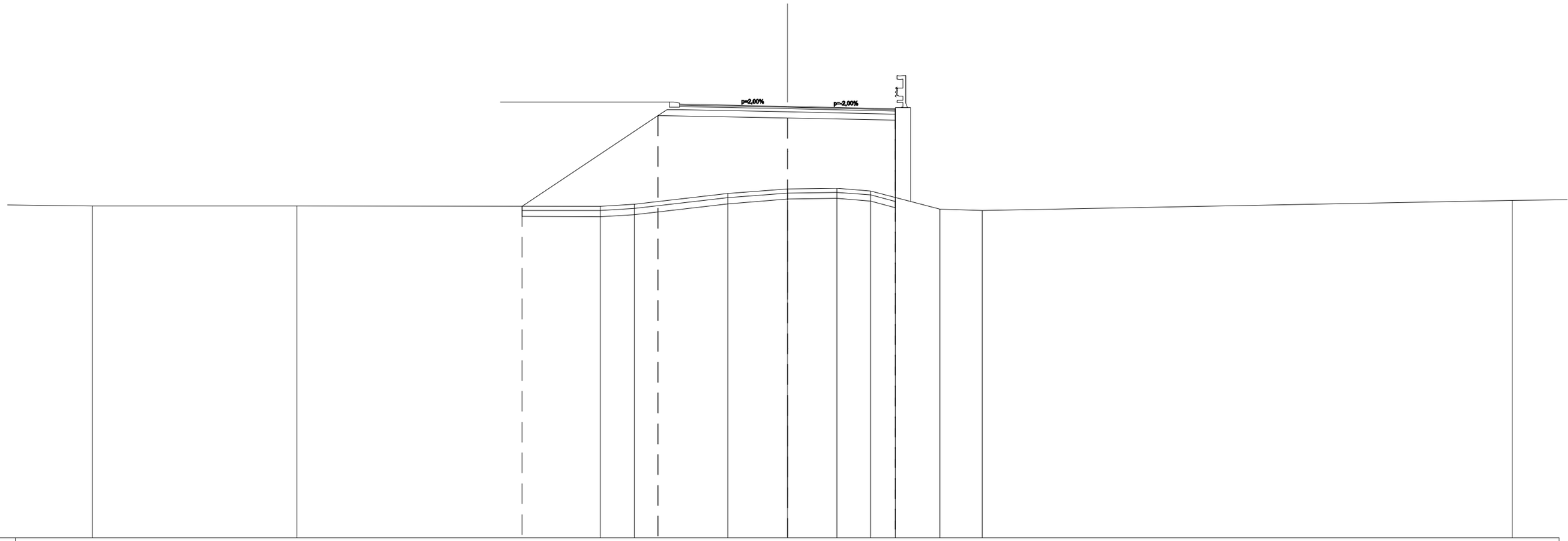

SCALA 1:200

QT.RIF. 232,000

QUOTE TERRENO	248,144		248,157					248,133	248,230		248,758	248,985	249,019	248,886		248,007	247,932		248,429
DIST.PARZIALI TERRENO		9,960		14,785				1,663		4,552	2,901	2,416	1,645		3,358	2,064		25,829	
QUOTE PROGETTO						248,139			252,557			252,443			252,328 252,898				
DIST.PARZIALI PROGETTO							6,623			6,302			5,250						
QUOTE USURA									253,108	253,088		253,003		252,918	252,898				
DIST.PARZIALI USURA									1,000		4,250		4,250	1,000					

SCAVI E BONIFICHE	
SCOTICO	16,947 m
BONIFICA	5,084 m²
RILEVATI	
RIEMPIMENTO	44,289 m²
RILEVATO	47,906 m²
SOVRASTRUTTURA STRADALE	
STRATO DI USURA	9,499 m
STRATO DI BINDER	9,499 m
STRATO DI BASE	9,499 m
STRATO DI FONDAZIONE	3,100 m²

SEZIONE N.: 11
QT. PROGETTO: 252,875
DIST.PROG.: 65,974
DIST.PREC.: 12,283
DIST.SUCC.: 7,459

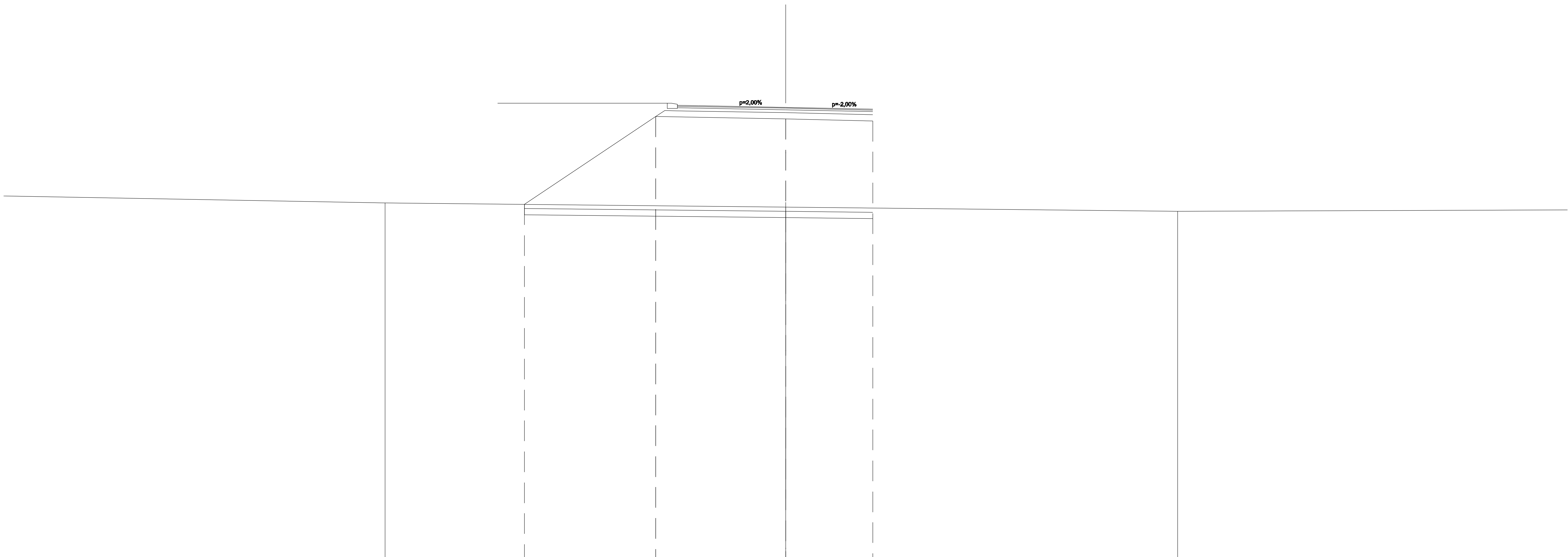

SCALA 1:200

QT.RIF. 231,000

QUOTE TERRENO	248,236	248,026	247,822				
DIST.PARZIALI TERRENO	19,459	19,060					
QUOTE PROGETTO	248,163	252,429	252,315	252,222			
DIST.PARZIALI PROGETTO	6,396	6,302	4,249				
QUOTE USURA	252,980	252,960	252,875	252,790			
DIST.PARZIALI USURA	1,000	4,250	4,249				

SCAVI E BONIFICHE	
SCOTICO	20,185 m
BONIFICA	6,055 m²
RILEVATI	
RIEMPIMENTO	51,430 m²
RILEVATO	63,742 m²
SOVRASTRUTTURA STRADALE	
STRATO DI USURA	10,500 m
STRATO DI BINDER	10,500 m
STRATO DI BASE	10,500 m
STRATO DI FONDAZIONE	3,400 m²

SEZIONE N.: 12
QT. PROGETTO: 252,943
DIST.PROG.: 73,433
DIST.PREC.: 7,459
DIST.SUCC.: 4,498

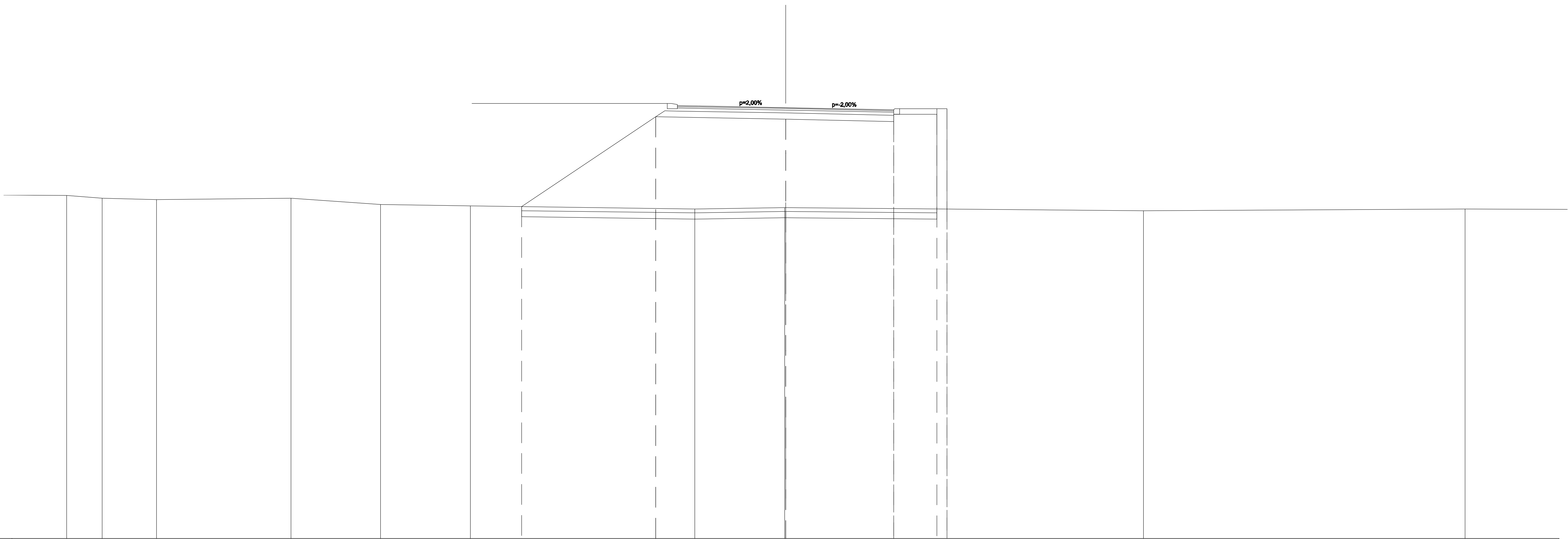

SCALA 1:200

QT.RIF. 232,000

QUOTE TERRENO: 248,683; 248,540; 248,480; 248,545; 248,234; 248,174; 248,022; 248,091; 248,091; 247,935; 248,021

DIST.PARZIALI TERRENO: 1,722; 2,640; 6,543; 4,362; 4,362; 10,905; 4,362; 17,398; 15,634

QUOTE PROGETTO: 248,140; 252,497; 252,383; 252,268; 252,618; 252,618; 248,020; 252,888

DIST.PARZIALI PROGETTO: 6,533; 6,302; 5,250; 2,100; 0,500

QUOTE USURA: 253,048; 253,028; 252,943; 252,858; 252,838

DIST.PARZIALI USURA: 1,000; 4,250; 4,250; 1,000

SCAVI E BONIFICHE	
SCOTICO	20,305 m
BONIFICA	6,092 m²
RILEVATI	
RIEMPIMENTO	52,235 m²
RILEVATO	64,519 m²
SOVRASTRUTTURA STRADALE	
STRATO DI USURA	10,500 m
STRATO DI BINDER	10,500 m
STRATO DI BASE	10,500 m
STRATO DI FONDAZIONE	3,400 m²

SEZIONE N.: 13
QT. PROGETTO: 253,030
DIST.PROG.: 77,931
DIST.PREC.: 4,498
DIST.SUCC.: 10,034

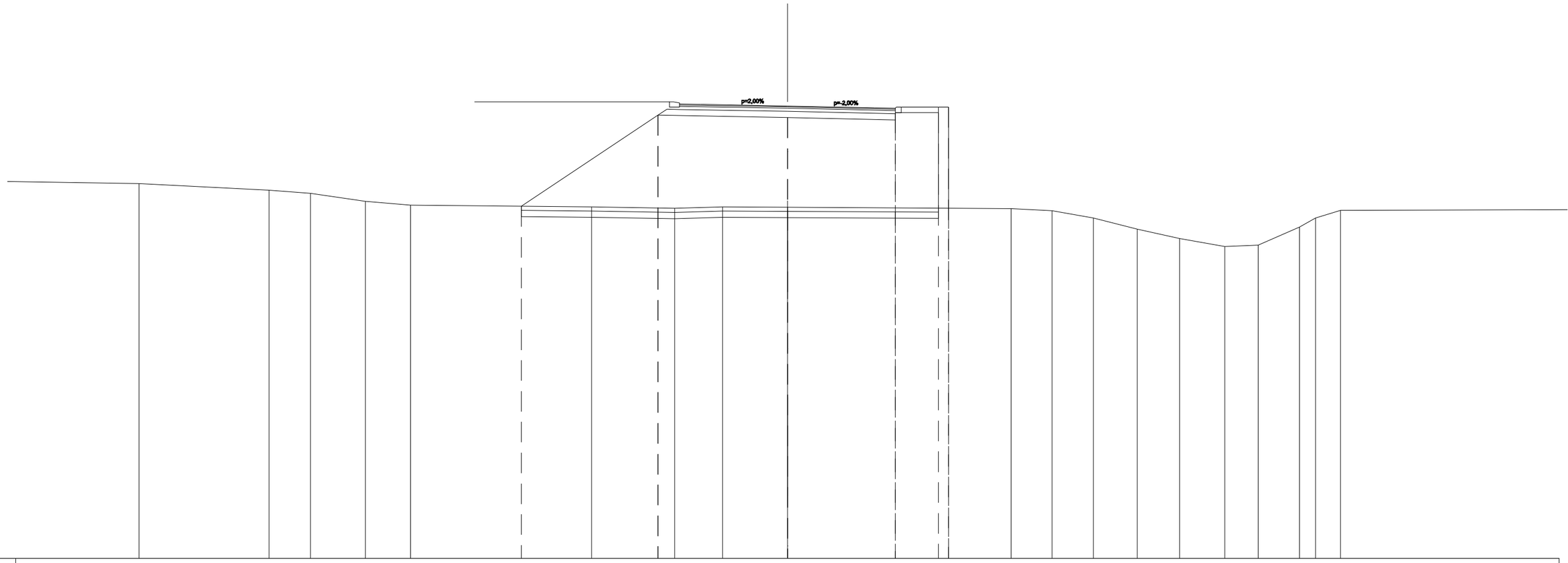

SCALA 1:200

QT.RIF. 231,000

QUOTE TERRENO	249,259		248,935	248,771	248,394	248,205		248,110	248,045	248,109	248,097			248,038	247,938	247,584	247,029	246,577	246,183	246,251	247,140	247,577	247,948
DIST.PARZIALI TERRENO		6,343	2,008	2,671	2,204	8,818		4,061	2,325	3,164	10,892			2,008	2,008	2,130	2,071	2,204	1,627	2,008	0,774	1,234	
QUOTE PROGETTO							248,146		252,584		252,470		252,355 252,705	252,705 248,054 252,975									
DIST.PARZIALI PROGETTO								6,653		6,302		5,250	2,100	0,500									
QUOTE USURA									253,135	253,115	253,030		252,945	252,925									
DIST.PARZIALI USURA									1,000	4,250	4,250		1,000										

SCAVI E BONIFICHE	
SCOTICO	17,510 m
BONIFICA	5,253 m²
RILEVATI	
RIEMPIMENTO	47,791 m²
RILEVATO	50,492 m²
SOVRASTRUTTURA STRADALE	
STRATO DI USURA	9,499 m
STRATO DI BINDER	9,499 m
STRATO DI BASE	9,499 m
STRATO DI FONDAZIONE	3,100 m²

SEZIONE N.: 14
QT. PROGETTO: 253,231
DIST.PROG.: 87,965
DIST.PREC.: 10,034

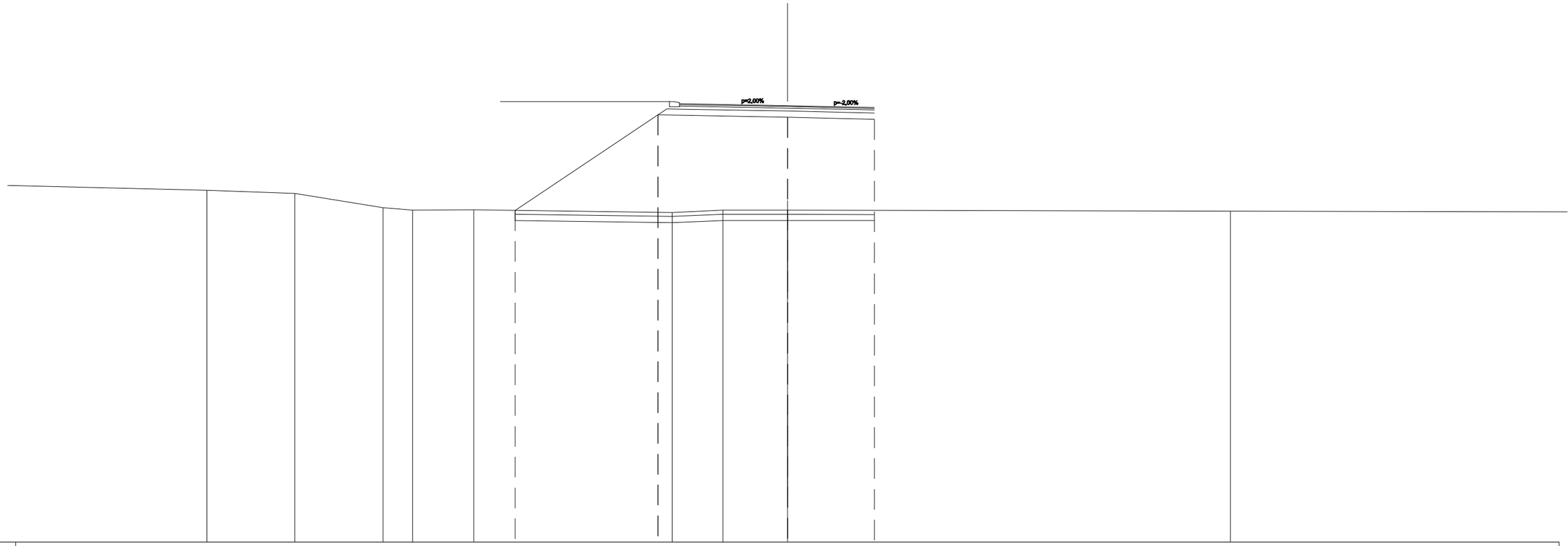

SCALA 1:200

QT.RIF. 232,000

QUOTE TERRENO	249,116		248,971		248,272	248,158	248,170		248,042	248,151	248,147			248,097
DIST.PARZIALI TERRENO		4,296		4,296	1,432	2,982		9,681		2,471	3,134		21,578	
QUOTE PROGETTO							248,143		252,785		252,671	252,578		
DIST.PARZIALI PROGETTO								6,959		6,302		4,249		
QUOTE USURA									253,336	253,316	253,231	253,146		
DIST.PARZIALI USURA									1,000	4,250		4,249		

Sezioni_ Rampa H

SCAVI E BONIFICHE	
SCOTICO	9,409 m
BONIFICA	2,823 m²
RILEVATI	
RILEVATO	30,314 m²
TERRENO VEGETALE	9,988 m
SOVRASTRUTTURA STRADALE	
STRATO DI USURA	1,116 m
STRATO DI BINDER	1,116 m
STRATO DI BASE	1,116 m
MISTO CEMENTATO	0,272 m²
STRATO DI FONDAZIONE	0,682 m²

SEZIONE N.: 1
QT. PROGETTO: 253,250
DIST.PROG.: 0,000
DIST.SUCC.: 1,392

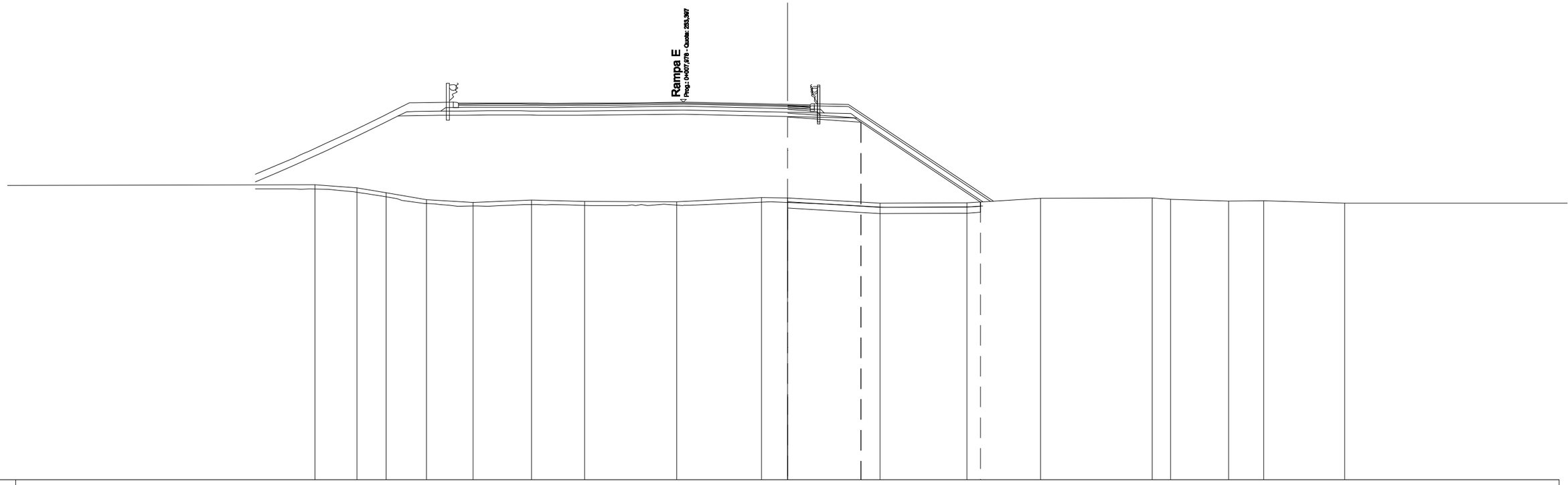

SCALA 1:200

QT.RIF. 235,000

QUOTE TERRENO	249,376	249,225	248,985	248,643	248,509	248,621	248,567	248,546	248,756	248,737	248,469	248,488	248,718	248,725	248,663	248,583	248,598	248,482		
DIST.PARZIALI TERRENO		2,057	1,415	1,967	2,279	2,831	2,594	4,483	4,131	1,270	4,506	4,246	3,576	5,439	0,892	2,831	1,717	3,945		
QUOTE PROGETTO										252,670		252,419		248,530						
DIST.PARZIALI PROGETTO											3,579		5,830							
QUOTE USURA										253,250	253,171									
DIST.PARZIALI USURA										1,116										

SCAVI E BONIFICHE	
SCOTICO	9,370 m
BONIFICA	2,811 m²
RILEVATI	
RILEVATO	29,997 m²
TERRENO VEGETALE	9,921 m
SOVRASTRUTTURA STRADALE	
STRATO DI USURA	1,132 m
STRATO DI BINDER	1,132 m
STRATO DI BASE	1,132 m
MISTO CEMENTATO	0,275 m²
STRATO DI FONDAZIONE	0,685 m²

SEZIONE N.: 2
QT. PROGETTO: 253,231
DIST.PROG.: 1,392
DIST.PREC.: 1,392
DIST.SUCC.: 1,392

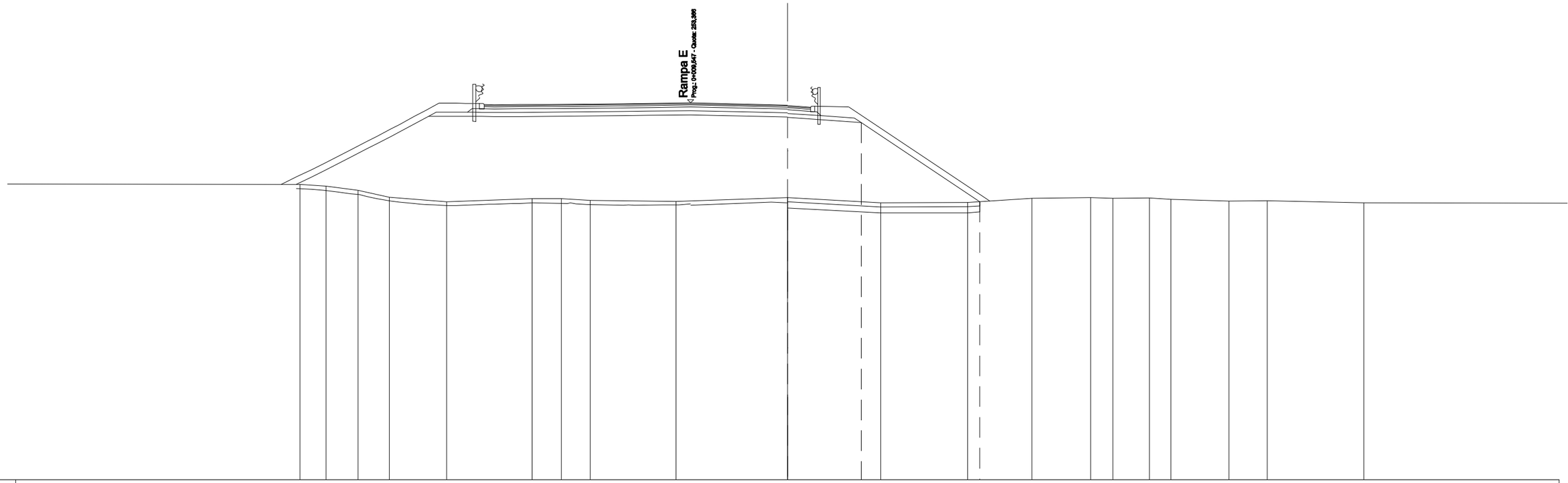

SCALA 1:200

QT.RIF. 235,000

QUOTE TERRENO	249,390	249,304	249,096	248,770	248,546	248,696	248,690	248,606	248,561	248,740	248,494	248,509	248,713	248,751	248,714	248,729	248,657	248,578	248,599	248,498		
DIST.PARZIALI TERRENO		1,267	1,561	1,522	2,792	4,172	1,413	1,416	4,169	5,434	4,540	4,243	3,127	2,866	1,079	1,787	1,042	2,829	1,861	4,703		
QUOTE PROGETTO										252,651	252,399	248,547										
DIST.PARZIALI PROGETTO										3,595	5,775											
QUOTE USURA										253,231	253,152											
DIST.PARZIALI USURA										1,132												

SCAVI E BONIFICHE	
SCOTICO	9,349 m
BONIFICA	2,805 m²
RILEVATI	
RILEVATO	29,817 m²
TERRENO VEGETALE	9,894 m
SOVRASTRUTTURA STRADALE	
STRATO DI USURA	1,147 m
STRATO DI BINDER	1,147 m
STRATO DI BASE	1,147 m
MISTO CEMENTATO	0,278 m²
STRATO DI FONDAZIONE	0,689 m²

SEZIONE N.: 3
QT. PROGETTO: 253,212
DIST.PROG.: 2,785
DIST.PREC.: 1,392
DIST.SUCC.: 22,215

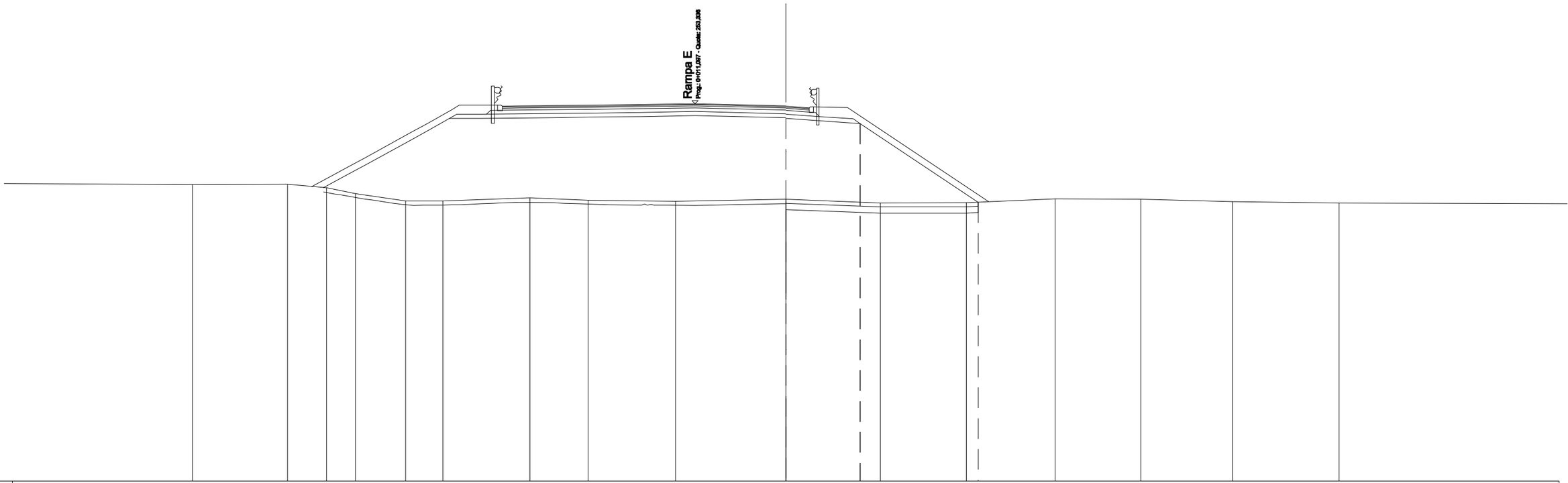

SCALA 1:200

QT.RIF. 235,000

QUOTE TERRENO	249,414		249,421	249,252	248,972	248,618	248,617	248,762	248,651	248,587	248,692	248,519	248,526	248,719	248,693	248,578	248,515
DIST.PARZIALI TERRENO		4,622	1,898	1,414	2,431	1,812	4,243	2,829	4,243	5,362	4,593	4,189	4,316	4,170	4,444	5,178	
QUOTE PROGETTO											252,632	252,380	248,552				
DIST.PARZIALI PROGETTO											3,610	5,739					
QUOTE USURA											253,212	253,132					
DIST.PARZIALI USURA											1,147						

SCAVI E BONIFICHE	
SCOTICO	9,719 m
BONIFICA	2,916 m²
RILEVATI	
RILEVATO	26,937 m²
TERRENO VEGETALE	8,685 m
SOVRASTRUTTURA STRADALE	
STRATO DI USURA	2,583 m
STRATO DI BINDER	2,583 m
STRATO DI BASE	2,583 m
MISTO CEMENTATO	0,536 m²
STRATO DI FONDAZIONE	0,973 m²

SEZIONE N.: 4
QT. PROGETTO: 252,882
DIST.PROG.: 25,000
DIST.PREC.: 22,215
DIST.SUCC.: 8,554

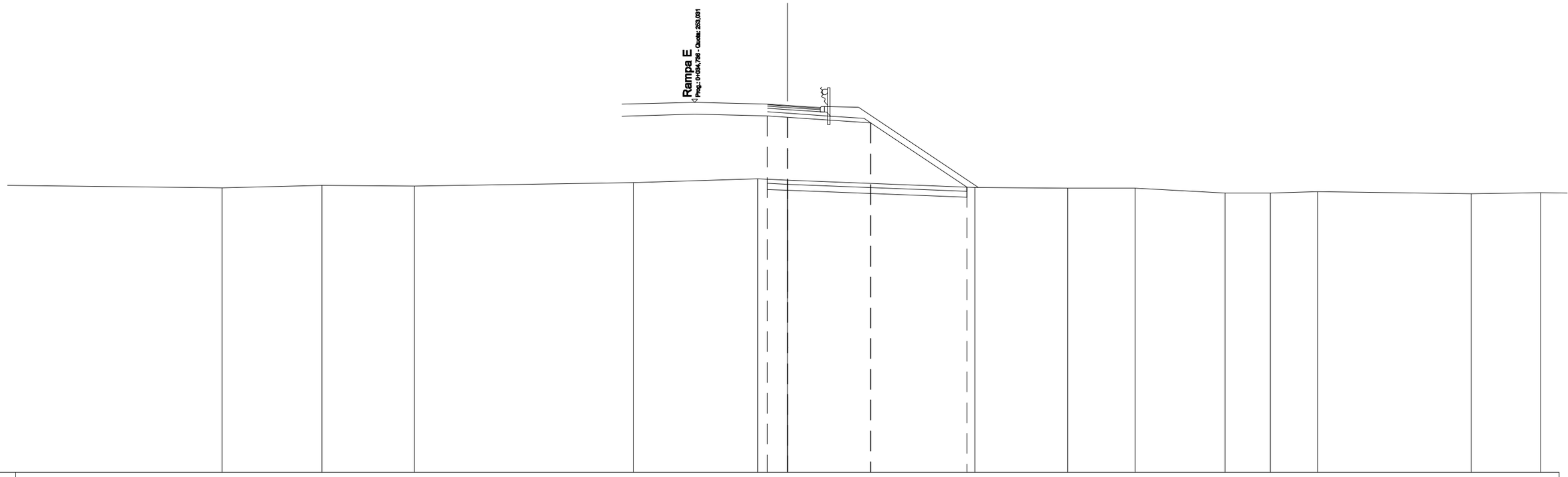

SCALA 1:200

QT.RIF. 235,000

QUOTE TERRENO	248,866	248,978	248,945	249,122	249,307	249,242	248,890	248,843	248,854	248,609	248,617	248,684	248,583		
DIST.PARZIALI TERRENO	4,852	4,500	10,689	6,045	1,451	9,129	4,534	3,275	4,390	2,195	2,307	7,480			
QUOTE PROGETTO	252,368	252,302	252,030	248,905											
DIST.PARZIALI PROGETTO	0,975	4,058	4,686												
QUOTE USURA	252,948	252,882	252,775												
DIST.PARZIALI USURA	0,975	1,608													

SCAVI E BONIFICHE	
SCOTICO	11,875 m
BONIFICA	3,562 m²
RILEVATI	
RILEVATO	32,885 m²
TERRENO VEGETALE	8,962 m
SOVRASTRUTTURA STRADALE	
STRATO DI USURA	4,528 m
STRATO DI BINDER	4,528 m
STRATO DI BASE	4,528 m
MISTO CEMENTATO	0,886 m²
STRATO DI FONDAZIONE	1,362 m²

SEZIONE N.: 5
QT. PROGETTO: 252,715
DIST.PROG.: 33,554
DIST.PREC.: 8,554
DIST.SUCC.: 16,446

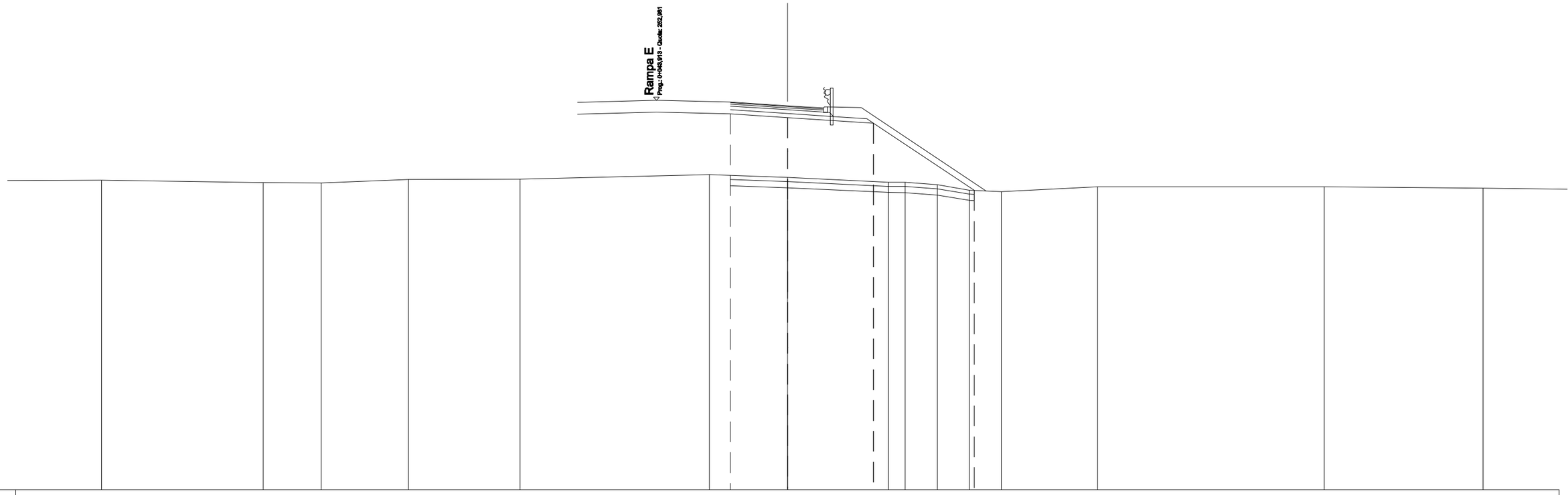

SCALA 1:200

QT.RIF. 234,000

QUOTE TERRENO	249,092		248,963	248,949	249,123	249,129	249,358	249,216	248,987	248,978	248,863	248,602	248,521	248,766	248,767	248,691				
DIST.PARZIALI TERRENO		7,881	2,828	4,250	5,433	9,221	3,809	4,910	0,825	1,564	1,564	1,564	4,691	11,040	7,725					
QUOTE PROGETTO							252,318	252,135	251,859			248,590								
DIST.PARZIALI PROGETTO							2,778	4,196	4,900											
QUOTE USURA							252,898	252,715	252,600											
DIST.PARZIALI USURA							2,778	1,750												

SCAVI E BONIFICHE	
SCOTICO	14,103 m
BONIFICA	4,231 m²
RILEVATI	
RILEVATO	43,306 m²
TERRENO VEGETALE	8,308 m
SOVRASTRUTTURA STRADALE	
STRATO DI USURA	6,931 m
STRATO DI BINDER	6,931 m
STRATO DI BASE	6,931 m
MISTO CEMENTATO	1,395 m²
STRATO DI FONDAZIONE	1,984 m²

SEZIONE N.: 6
QT. PROGETTO: 252,380
DIST.PROG.: 50,000
DIST.PREC.: 16,446
DIST.SUCC.: 25,000

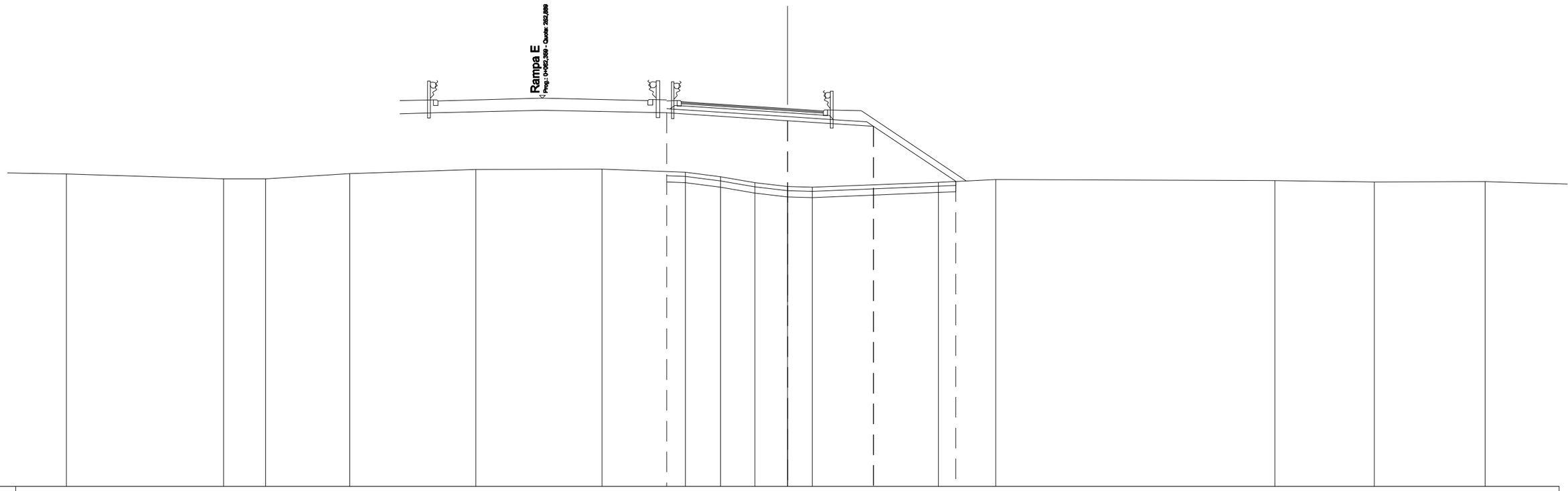

SCALA 1:200

QT.RIF. 234,000

QUOTE TERRENO	249,203		248,974	248,961	249,221	249,431	249,439	249,282	249,067	248,774	248,591	248,557	248,803	248,941	248,886	248,815	248,826			
DIST.PARZIALI TERRENO		7,661	2,048	4,097	6,145	6,145	4,057	1,710	1,677	1,587	1,211	6,145	2,795	13,593	4,855	5,387				
QUOTE PROGETTO								252,187			251,800		251,523	248,845						
DIST.PARZIALI PROGETTO								5,892			4,196		4,015							
QUOTE USURA								252,721	252,643		252,380	252,264								
DIST.PARZIALI USURA								1,181	4,000		1,750									

SCAVI E BONIFICHE	
SCOTICO	21,155 m
BONIFICA	6,347 m²
RILEVATI	
RILEVATO	65,935 m²
TERRENO VEGETALE	16,847 m
SOVRASTRUTTURA STRADALE	
STRATO DI USURA	6,750 m
STRATO DI BINDER	6,750 m
STRATO DI BASE	6,750 m
MISTO CEMENTATO	1,362 m²
STRATO DI FONDAZIONE	2,180 m²

SEZIONE N.: 7
QT. PROGETTO: 252,766
DIST.PROG.: 75,000
DIST.PREC.: 25,000
DIST.SUCC.: 25,000

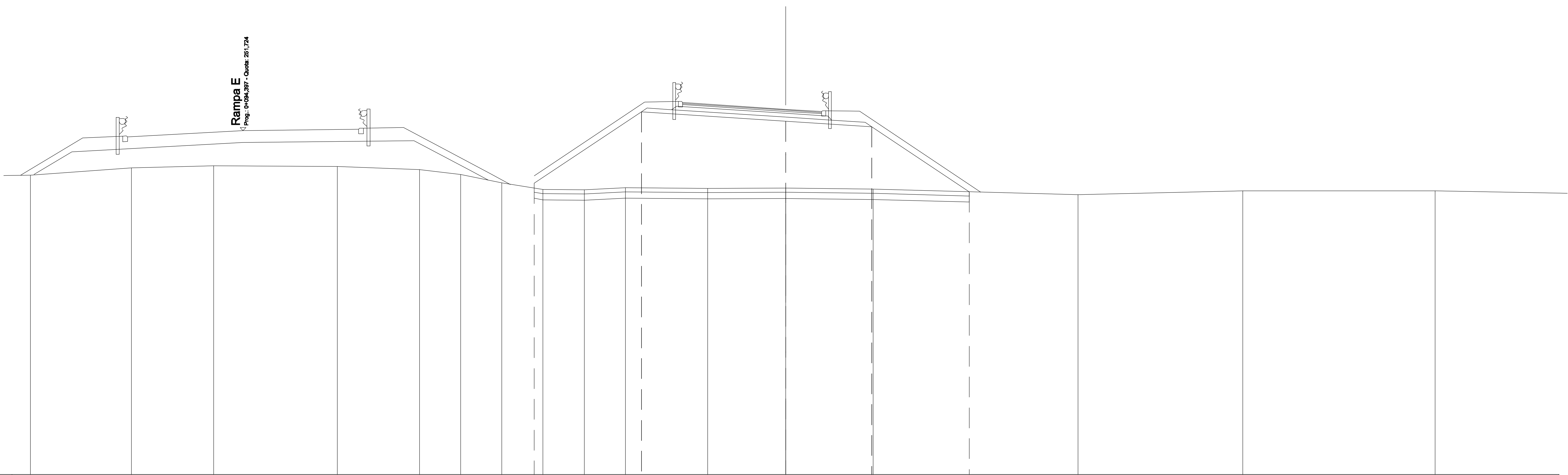

SCALA 1:200

QT.RIF. 235,000

QUOTE TERRENO	249,914 · 250,024 · 249,983 · 249,833 · 249,600 · 249,190 · 248,865 · 248,847 · 248,949 · 248,914 · 248,929 · 248,880 · 248,607 · 248,801 · 248,796
DIST.PARZIALI TERRENO	4,001 · 6,002 · 4,001 · 2,001 · 2,001 · 2,001 · 2,001 · 2,001 · 4,001 · 3,785 · 4,256 · 9,965 · 8,003 · 9,341
QUOTE PROGETTO	249,167 · 252,647 · 252,186 · 251,910 · 248,752
DIST.PARZIALI PROGETTO	5,219 · 7,006 · 4,196 · 4,735
QUOTE USURA	253,095 · 253,030 · 252,766 · 252,651
DIST.PARZIALI USURA	1,000 · 4,000 · 1,750

SCAVI E BONIFICHE	
SCOTICO	23,964 m
BONIFICA	7,189 m²
RILEVATI	
RILEVATO	90,646 m²
TERRENO VEGETALE	20,798 m
SOVRASTRUTTURA STRADALE	
STRATO DI USURA	6,750 m
STRATO DI BINDER	6,750 m
STRATO DI BASE	6,750 m
MISTO CEMENTATO	1,362 m²
STRATO DI FONDAZIONE	2,180 m²

SEZIONE N.: 8
QT. PROGETTO: 253,811
DIST.PROG.: 100,000
DIST.PREC.: 25,000
DIST.SUCC.: 11,890

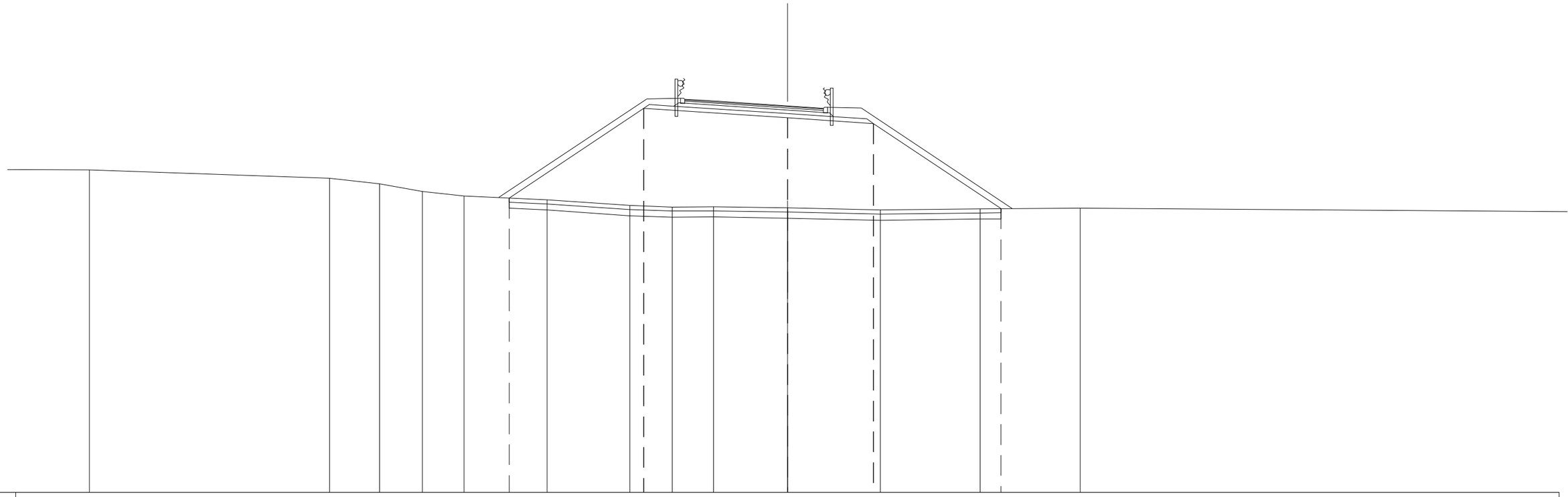

SCALA 1:200

QT.RIF. 235,000

QUOTE TERRENO	250,698			250,290	250,021	249,639	249,429	249,243	248,965	248,890	248,903	248,847	248,742	248,803	248,829
DIST.PARZIALI TERRENO		11,711		2,438	2,076	2,028	4,056	4,031	2,053	2,028	3,592	4,531	4,863	4,876	
QUOTE PROGETTO							249,327		253,693			253,231	252,955	248,808	
DIST.PARZIALI PROGETTO								6,545		7,006		4,196	6,217		
QUOTE USURA										254,141	254,075	253,811	253,696		
DIST.PARZIALI USURA										1,000	4,000	1,750			

SCAVI E BONIFICHE	
SCOTICO	25,144 m
BONIFICA	7,543 m²
RILEVATI	
RILEVATO	96,917 m²
TERRENO VEGETALE	22,247 m
SOVRASTRUTTURA STRADALE	
STRATO DI USURA	6,750 m
STRATO DI BINDER	6,750 m
STRATO DI BASE	6,750 m
MISTO CEMENTATO	1,362 m²
STRATO DI FONDAZIONE	2,180 m²

SEZIONE N.: 9
QT. PROGETTO: 254,200
DIST.PROG.: 111,890
DIST.PREC.: 11,890
DIST.SUCC.: 13,110

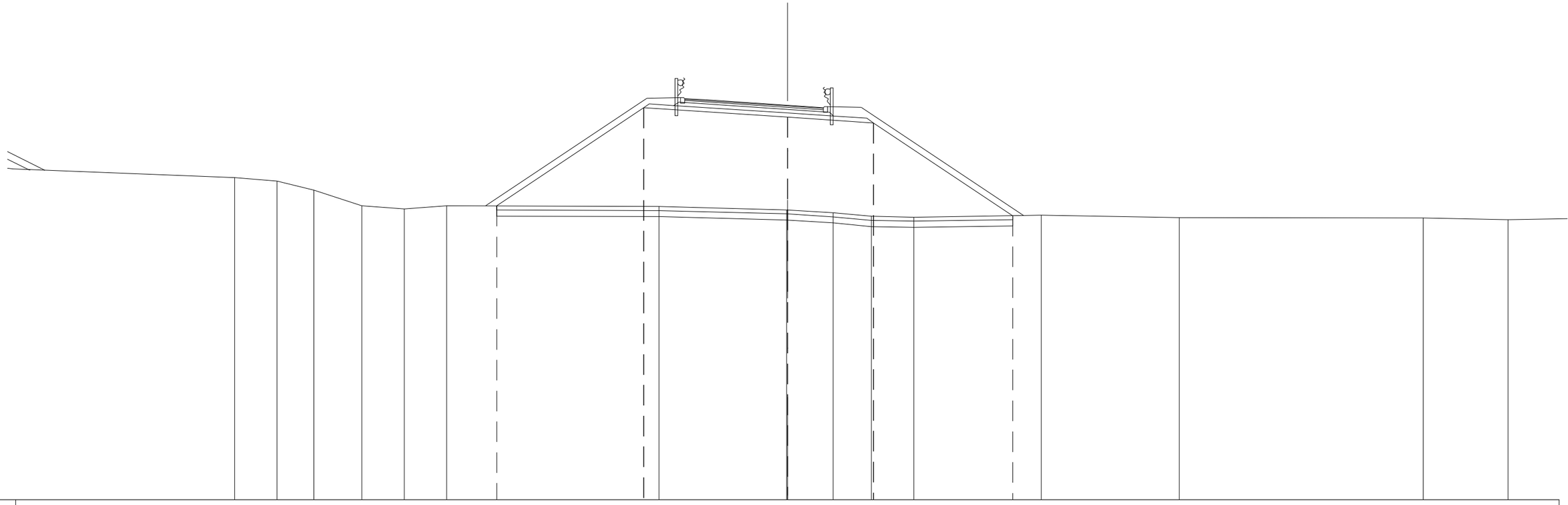

SCALA 1:200

QT.RIF. 235,000

QUOTE TERRENO	250,672	250,508	250,063	249,309	249,156	249,311			249,275		249,110 249,107	248,971	248,790	248,754		248,843		248,731		248,720	248,627
DIST.PARZIALI TERRENO		2,069	1,799	2,338	2,069	2,069	10,343		6,206		2,222	1,865	2,069	6,206		6,724		11,893		4,137	
QUOTE PROGETTO							249,303		254,082		253,620		253,344		248,823						
DIST.PARZIALI PROGETTO								7,165		7,006		4,196		6,778							
QUOTE USURA									254,529	254,464	254,200	254,085									
DIST.PARZIALI USURA									1,000	4,000	1,750										

SCAVI E BONIFICHE	
SCOTICO	30,729 m
BONIFICA	9,219 m²
RILEVATI	
RILEVATO	108,259 m²
TERRENO VEGETALE	28,140 m
SOVRASTRUTTURA STRADALE	
STRATO DI USURA	6,750 m
STRATO DI BINDER	6,750 m
STRATO DI BASE	6,750 m
MISTO CEMENTATO	1,362 m²
STRATO DI FONDAZIONE	2,180 m²

SEZIONE N.: 10
QT. PROGETTO: 254,547
DIST.PROG.: 125,000
DIST.PREC.: 13,110
DIST.SUCC.: 25,000

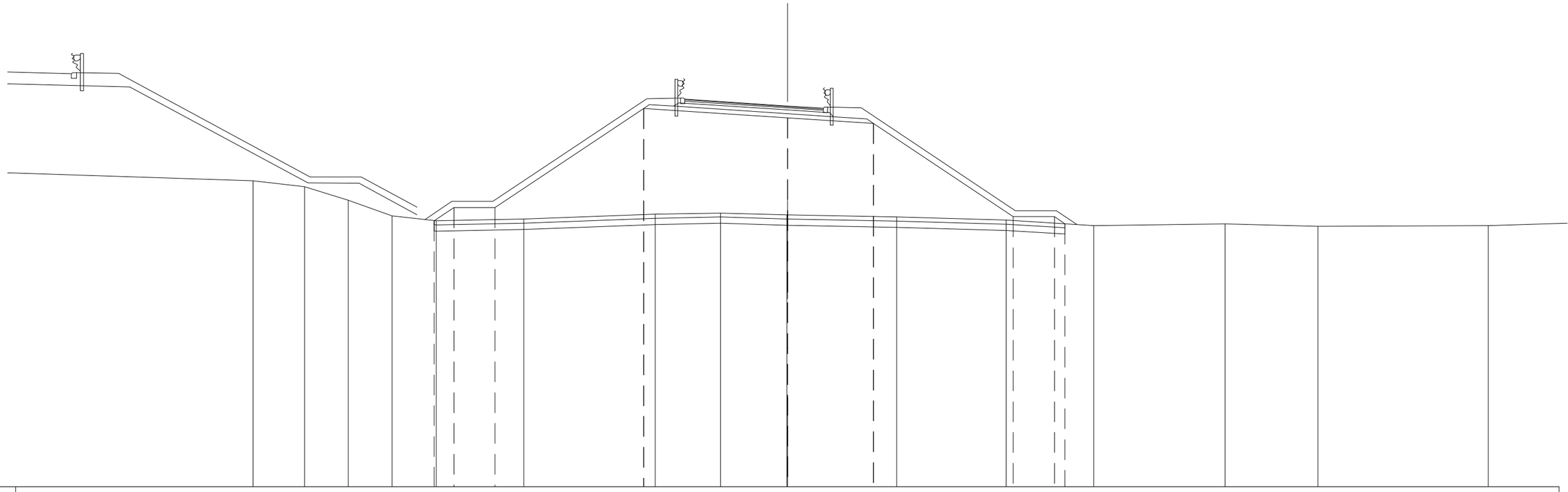

SCALA 1:200

QT.RIF. 236,000

QUOTE TERRENO	250,905	250,618	249,951	249,194	248,947	249,034	249,268	249,330	249,239 249,239	249,137	248,985	248,717	248,805	248,681	248,722	
DIST.PARZIALI TERRENO	2,502	2,136	2,136	2,136	4,272	6,408	3,181	3,227	5,328	5,324	4,272	6,408	4,510	8,307		
QUOTE PROGETTO	248,957	249,593	249,593	254,428	253,967	253,691	249,149	249,149 248,805								
DIST.PARZIALI PROGETTO	0,953	2,000	7,249	7,006	4,196	6,810	2,000	0,515								
QUOTE USURA	254,876	254,810	254,547	254,432												
DIST.PARZIALI USURA	1,000	4,000	1,750													

SCAVI E BONIFICHE	
SCOTICO	24,105 m
BONIFICA	7,232 m²
RILEVATI	
RILEVATO	104,556 m²
TERRENO VEGETALE	20,006 m
SOVRASTRUTTURA STRADALE	
STRATO DI USURA	6,750 m
STRATO DI BINDER	6,750 m
STRATO DI BASE	6,750 m
MISTO CEMENTATO	1,362 m²
STRATO DI FONDAZIONE	2,180 m²

SEZIONE N.: 11
QT. PROGETTO: 254,970
DIST.PROG.: 150,000
DIST.PREC.: 25,000
DIST.SUCC.: 25,000

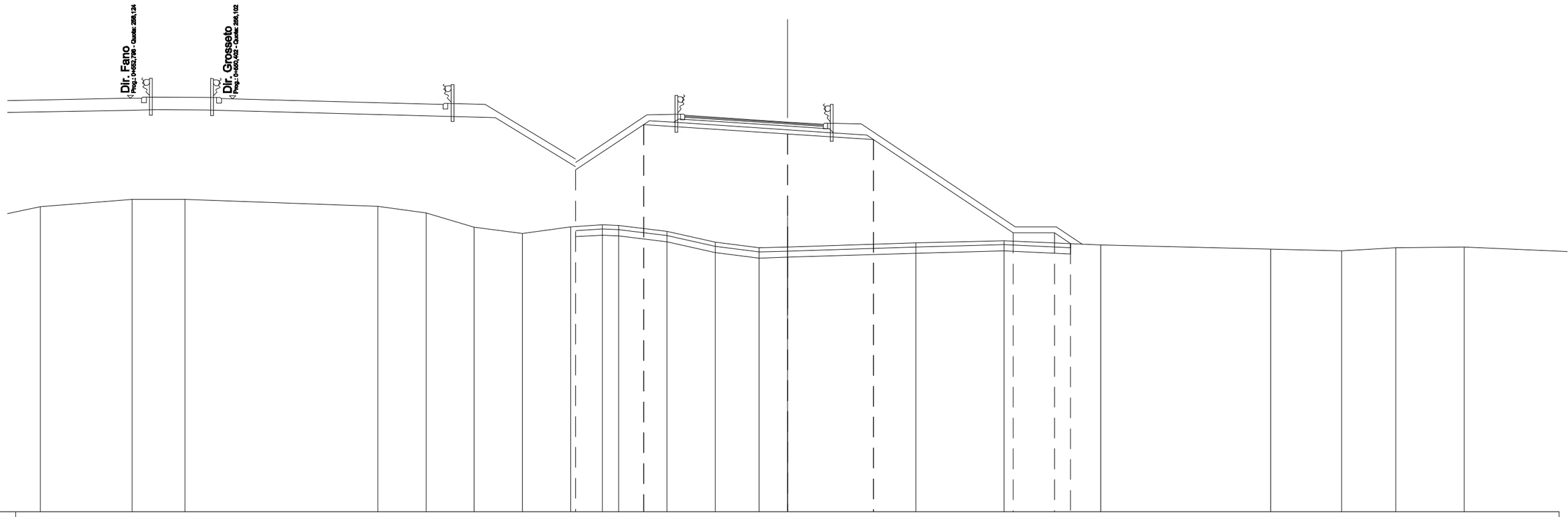

SCALA 1:200

QT.RIF. 236,000

QUOTE TERRENO	250,851	251,198	251,197	250,870	250,545	249,852	249,541	249,871	249,967	249,929	249,645	249,119	248,845	248,886	249,084	249,195	248,988	248,783	248,702	248,842	248,876		
DIST.PARZIALI TERRENO		4,462	2,582	9,391	2,348	2,348	2,348	2,348	1,547	0,801	2,348	2,348	2,140	1,381	6,256	4,310	4,696	8,280	3,459	2,637	3,348		
QUOTE PROGETTO									252,640		254,851			254,390		254,114		249,572	249,572	249,053			
DIST.PARZIALI PROGETTO										3,315		7,006			4,196		6,810		2,000	0,778			
QUOTE USURA												255,299	255,233		254,970	254,855							
DIST.PARZIALI USURA													1,000	4,000		1,750							

SCAVI E BONIFICHE	
SCOTICO	19,465 m
BONIFICA	5,840 m²
RILEVATI	
RILEVATO	80,372 m²
TERRENO VEGETALE	14,181 m
SOVRASTRUTTURA STRADALE	
STRATO DI USURA	7,376 m
STRATO DI BINDER	7,376 m
STRATO DI BASE	7,376 m
MISTO CEMENTATO	1,399 m²
STRATO DI FONDAZIONE	1,931 m²

SEZIONE N.: 12
QT. PROGETTO: 255,081
DIST.PROG.: 175,000
DIST.PREC.: 25,000
DIST.SUCC.: 15,226

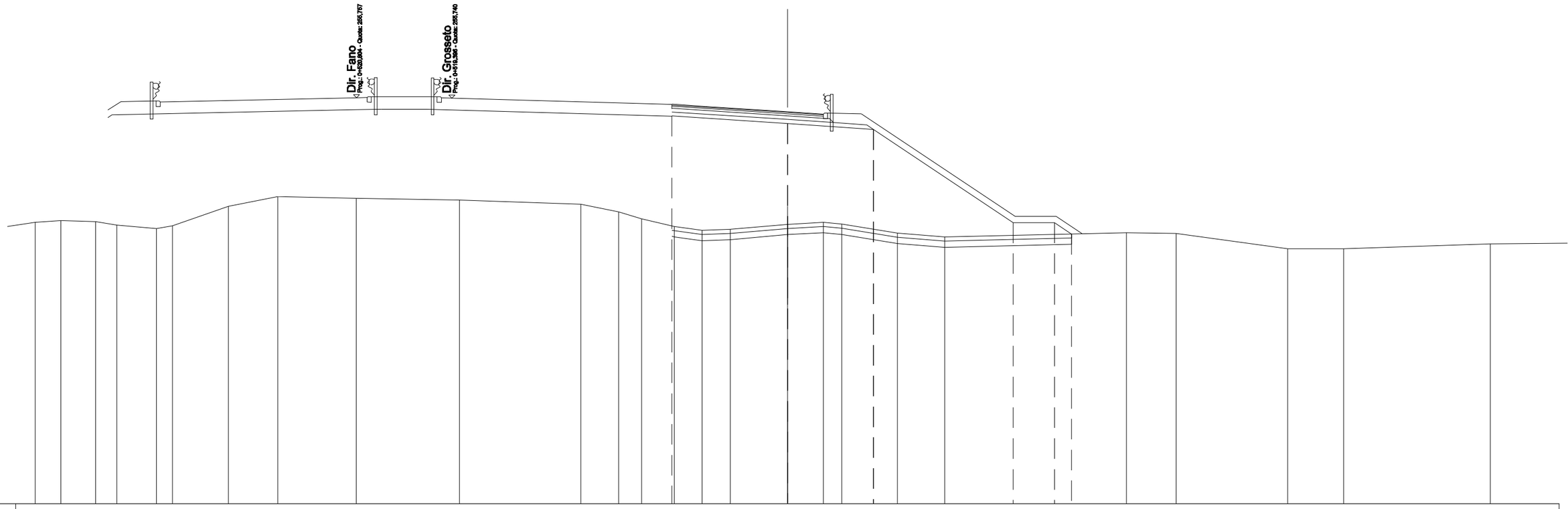

SCALA 1:200

QT.RIF. 236,000

QUOTE TERRENO	249,784	249,738	249,568	249,393	249,531	250,470	250,953	250,863	250,773	250,582	250,204	249,860	249,487	249,307	249,356	249,598	249,693	249,608	249,172	248,982	249,189	249,159	248,417	248,412	248,644
DIST.PARZIALI TERRENO		1,697	1,020	1,934	0,783	2,717	2,409	3,837	5,027	5,909	1,839	1,116	1,601	1,353	1,384	2,791	1,754	0,888	2,717	2,303	8,864	2,420	5,434	2,717	7,156
QUOTE PROGETTO													254,871			254,501			254,224		249,682	249,682	249,127		
DIST.PARZIALI PROGETTO														5,626			4,196		6,810		2,000	0,833			
QUOTE USURA													255,451	255,344		255,081	254,965								
DIST.PARZIALI USURA														1,626	4,000		1,750								

SCAVI E BONIFICHE	
SCOTICO	18,236 m
BONIFICA	5,471 m²
RILEVATI	
RILEVATO	68,500 m²
TERRENO VEGETALE	14,321 m
SOVRASTRUTTURA STRADALE	
STRATO DI USURA	6,081 m
STRATO DI BINDER	6,081 m
STRATO DI BASE	6,081 m
MISTO CEMENTATO	1,166 m²
STRATO DI FONDAZIONE	1,672 m²

SEZIONE N.: 13
QT. PROGETTO: 254,986
DIST.PROG.: 190,226
DIST.PREC.: 15,226
DIST.SUCC.: 9,774

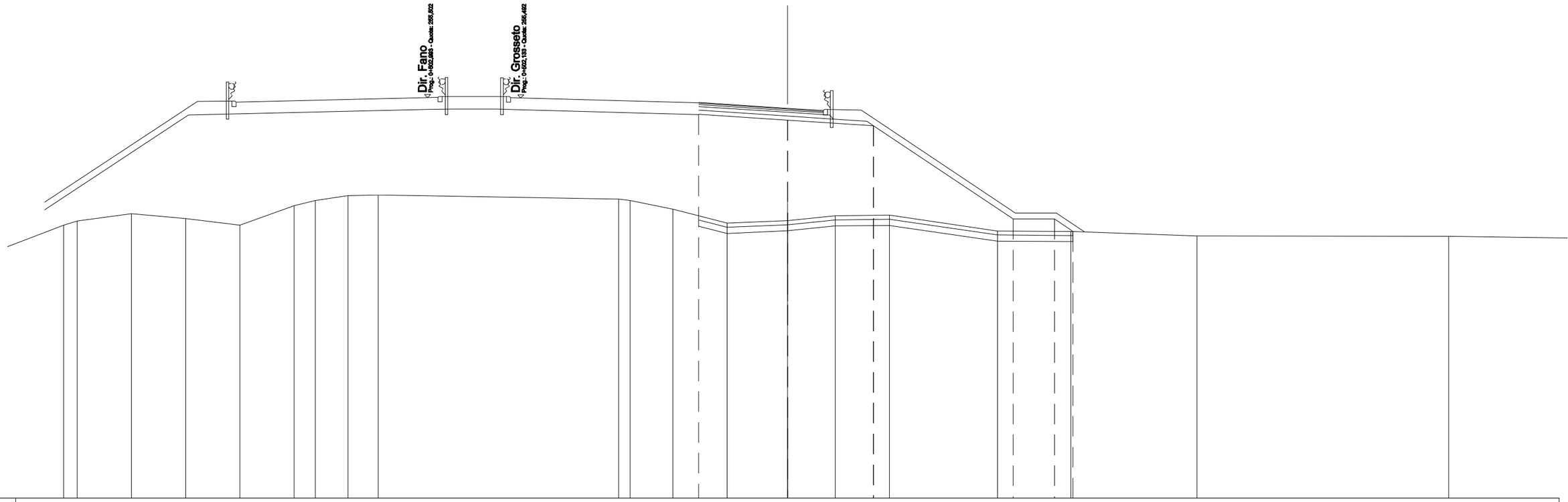

SCALA 1:200

QT.RIF. 236,000

QUOTE TERRENO	249,286	249,496	249,854	249,616	249,297	250,233	250,494	250,731	250,769	250,561	250,496	250,066	249,386	249,513	249,751	249,776	249,009	248,991	248,773	248,746				
DIST.PARZIALI TERRENO		0,876	2,637	2,637	2,637	2,637	1,046	1,592	1,476	11,711	0,561	2,077	2,637	2,946	2,329	2,637	5,275	3,574	6,136	12,272				
QUOTE PROGETTO												254,691		254,406		254,130		249,588	249,588	248,987				
DIST.PARZIALI PROGETTO													4,331		4,196		6,810		2,000	0,901				
QUOTE USURA												255,271	255,250	254,986	254,871									
DIST.PARZIALI USURA													4,000		1,750									

SCAVI E BONIFICHE	
SCOTICO	17,698 m
BONIFICA	5,309 m²
RILEVATI	
RILEVATO	65,515 m²
TERRENO VEGETALE	14,228 m
SOVRASTRUTTURA STRADALE	
STRATO DI USURA	5,626 m
STRATO DI BINDER	5,626 m
STRATO DI BASE	5,626 m
MISTO CEMENTATO	1,084 m²
STRATO DI FONDAZIONE	1,573 m²

SEZIONE N.: 14
QT. PROGETTO: 254,913
DIST.PROG.: 200,000
DIST.PREC.: 9,774
DIST.SUCC.: 25,796

SCALA 1:200

QT.RIF. 235,000

QUOTE TERRENO	249,206 · 249,630 · 249,703 · 249,655 · 249,136 · 249,673 · 250,557 · 250,744 · 250,608 · 250,482 · 250,356 · 250,206 · 249,749 · 249,378 · 249,268 · 249,385 · 249,605 · 249,437 · 249,162 · 248,913 · 248,801 · 248,522
DIST.PARZIALI TERRENO	1,589 · 1,737 · 0,767 · 2,503 · 2,503 · 2,503 · 1,700 · 3,247 · 10,056 · 2,520 · 0,806 · 1,698 · 1,628 · 1,026 · 2,514 · 2,342 · 2,503 · 2,503 · 5,740 · 1,770 · 15,020
QUOTE PROGETTO	254,545 · 254,333 · 254,107 · 249,535 · 249,535 · 248,990
DIST.PARZIALI PROGETTO	3,878 · 4,149 · 6,854 · 2,000 · 0,816
QUOTE USURA	255,125 · 254,913 · 254,818
DIST.PARZIALI USURA	3,878 · 1,748

SCAVI E BONIFICHE	
SCOTICO	15,760 m
BONIFICA	4,728 m²
RILEVATI	
RILEVATO	51,175 m²
TERRENO VEGETALE	13,915 m
SOVRASTRUTTURA STRADALE	
STRATO DI USURA	3,929 m
STRATO DI BINDER	3,929 m
STRATO DI BASE	3,929 m
MISTO CEMENTATO	0,778 m²
STRATO DI FONDAZIONE	1,213 m²

SEZIONE N.: 15
QT. PROGETTO: 254,573
DIST.PROG.: 225,796
DIST.PREC.: 25,796
DIST.SUCC.: 1,001

SCALA 1:200

QT.RIF. 235,000

QUOTE TERRENO	249,411	249,519	249,167	249,279	250,173	250,444	250,539	250,229	249,569	249,344	249,440 249,445	249,735	249,508	249,104	248,888	248,755	248,541	248,386					
DIST.PARZIALI TERRENO		2,381	2,381	2,333	2,428	1,333	1,048	14,284	3,105	1,656	1,924	5,110	2,592	2,169	2,381	6,185	9,419	8,203					
QUOTE PROGETTO										254,047	253,993	253,892			249,246	249,246 248,862							
DIST.PARZIALI PROGETTO											2,186	4,033	6,965		2,000	0,576							
QUOTE USURA										254,627	254,573	254,529											
DIST.PARZIALI USURA											2,186	1,743											

SCAVI E BONIFICHE	
SCOTICO	13,554 m
BONIFICA	4,066 m²
RILEVATI	
RILEVATO	39,745 m²
TERRENO VEGETALE	13,890 m
SOVRASTRUTTURA STRADALE	
STRATO DI USURA	1,750 m
STRATO DI BINDER	1,750 m
STRATO DI BASE	1,750 m
MISTO CEMENTATO	0,386 m²
STRATO DI FONDAZIONE	0,777 m²

SEZIONE N.: 16
QT. PROGETTO: 254,553
DIST.PROG.: 226,797
DIST.PREC.: 1,001

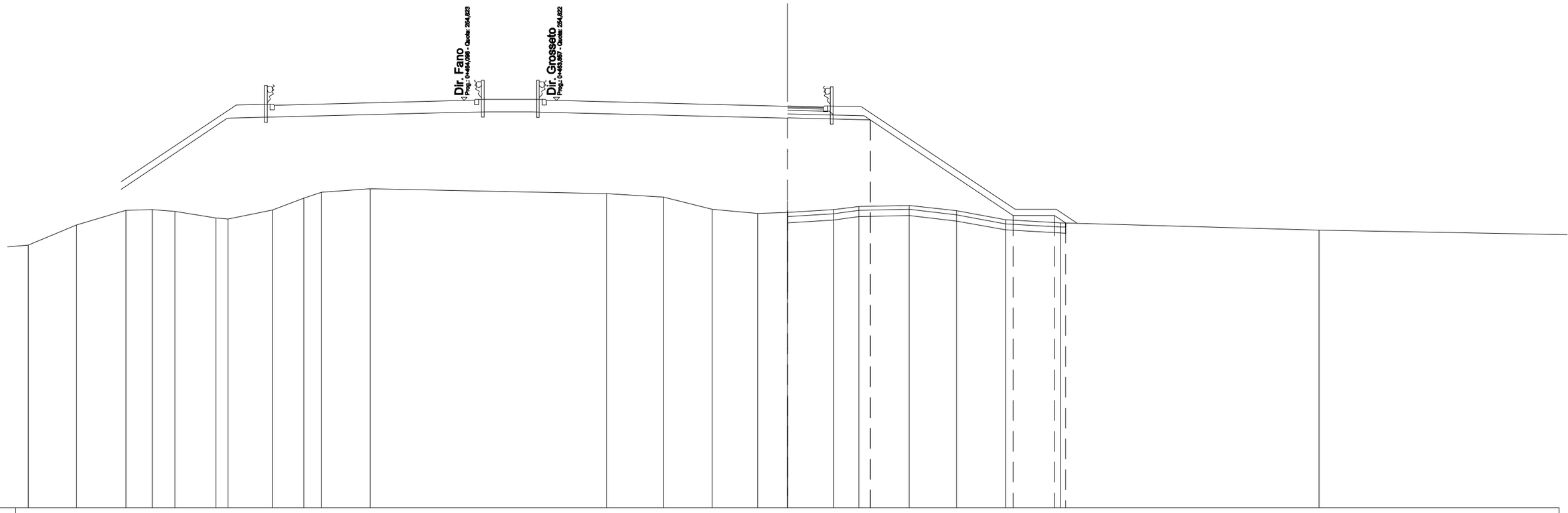

SCALA 1:200

QT.RIF. 235,000

QUOTE TERRENO	248,767	249,480	249,501	249,425	249,100	249,049	249,501	250,075	250,351	250,527	250,292	250,112	249,520	249,318	249,369	249,507	249,668	249,720	249,453	249,022	248,868	248,507				
DIST.PARZIALI TERRENO		2,404	1,283	1,097	1,999	0,591	2,171	1,516	0,884	2,381	11,504	2,779	2,381	2,215	1,444	2,244	1,240	2,447	2,314	2,381	2,680	12,590				
QUOTE PROGETTO															253,973		253,872			249,226	249,226	248,861				
DIST.PARZIALI PROGETTO																4,040			6,965		2,000	0,548				
QUOTE USURA															254,553	254,509										
DIST.PARZIALI USURA																1,750										

Sezioni_ S.S.73 Est Z.I.

SCAVI E BONIFICHE	
SCOTICO	0,021 m
RILEVATI	
RILEVATO	2,056 m²
SOVRASTRUTTURA STRADALE	
STRATO DI USURA	0,542 m
STRATO DI BINDER	0,542 m
STRATO DI BASE	0,542 m
STRATO DI FONDAZIONE	0,141 m²

SEZIONE N.: 1
QT. PROGETTO: 253,205
DIST.PROG.: 0,000
DIST.SUCC.: 4,260

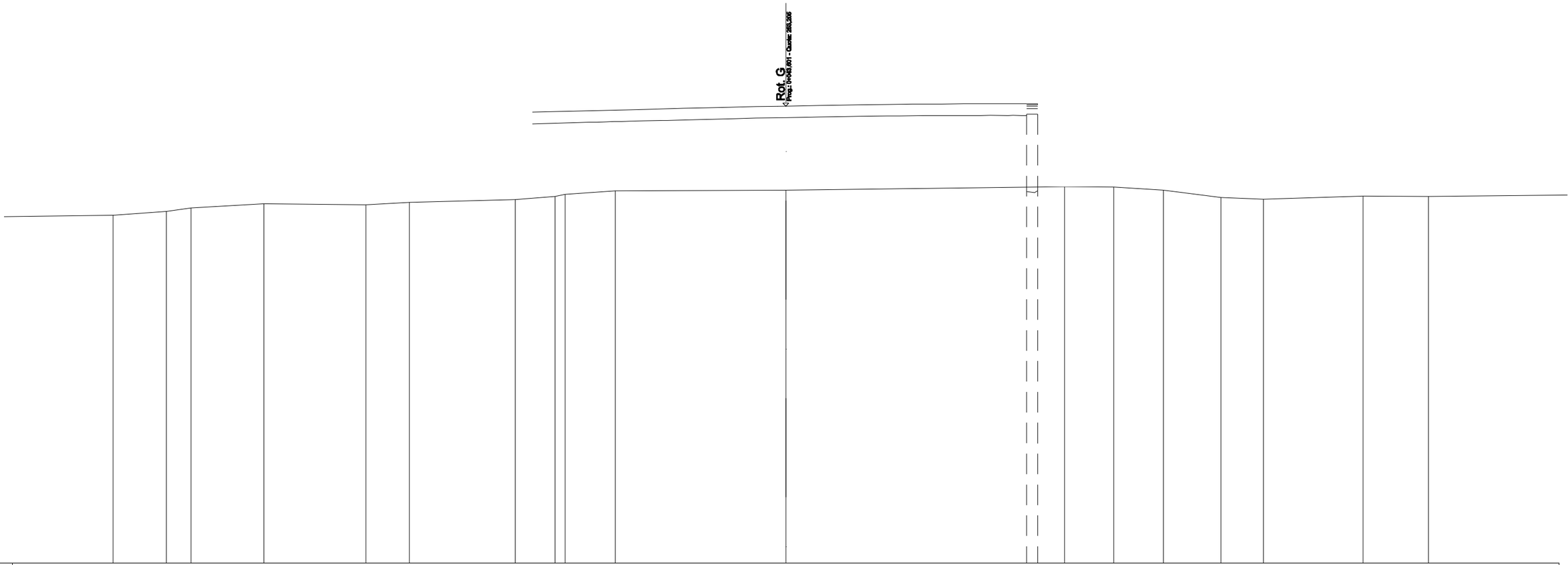

SCALA 1:200

QT.RIF. 231,000

QUOTE TERRENO	247,899	248,087	248,249	248,459	248,401	248,522	248,663	248,808	248,914	249,079	249,117	249,290	249,263	249,111	248,768	248,679	248,828	248,808
DIST.PARZIALI TERRENO		2,597	1,194	3,539	4,964	2,114	5,159	1,919	0,505	2,424	8,296	13,548	2,399	2,424	2,793	2,055	4,849	3,174
QUOTE PROGETTO												252,815	252,814					
DIST.PARZIALI PROGETTO												0,542						
QUOTE USURA												253,315	253,314					
DIST.PARZIALI USURA												0,542						

SCAVI E BONIFICHE	
SCOTICO	4,104 m
RILEVATI	
RILEVATO	81,670 m²
TERRENO VEGETALE	6,959 m
SOVRASTRUTTURA STRADALE	
STRATO DI USURA	17,293 m
STRATO DI BINDER	17,293 m
STRATO DI BASE	17,293 m
STRATO DI FONDAZIONE	5,011 m²

SEZIONE N.: 2
QT. PROGETTO: 253,120
DIST.PROG.: 4,260
DIST.PREC.: 4,260
DIST.SUCC.: 2,477

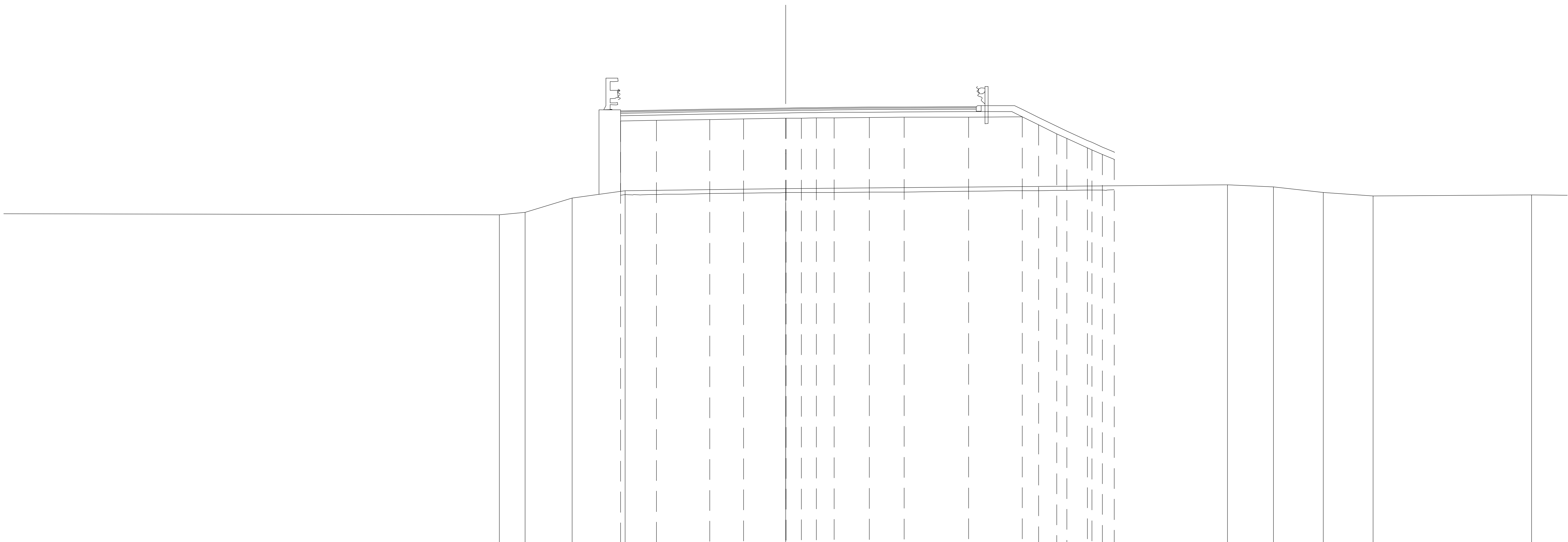

SCALA 1:200

QT.RIF. 232,000

QUOTE TERRENO	247,940 · 248,046 · 248,743 · 249,106 · 249,208 · 249,388 · 249,280 · 249,021 · 248,848 · 248,897
DIST.PARZIALI TERRENO	1,255 · 2,284 · 2,564 · 7,802 · 21,485 · 2,229 · 2,424 · 2,425 · 7,695
QUOTE PROGETTO	252,479 · 252,512 · 252,559 · 252,587 · 252,620 · 252,630 · 252,638 · 252,646 · 252,658 · 252,666 · 252,678 · 252,686 · 252,294 · 251,868 · 251,637 · 251,183 · 250,864 · 250,623
DIST.PARZIALI PROGETTO	1,740 · 2,594 · 1,640 · 2,047 · 0,750 · 0,724 · 0,865 · 1,715 · 1,691 · 3,124 · 2,615 · 0,790 · 0,883 · 0,490 · 0,998 · 0,516 · 0,572
QUOTE USURA	252,979 · 253,012 · 253,059 · 253,087 · 253,120 · 253,119 · 253,130 · 253,138 · 253,146 · 253,158 · 253,166 · 253,178 · 253,179
DIST.PARZIALI USURA	1,740 · 2,594 · 1,640 · 2,047 · 0,750 · 0,724 · 0,865 · 1,715 · 1,691 · 3,124

SCAVI E BONIFICHE	
SCOTICO	0,779 m
RILEVATI	
RILEVATO	67,022 m²
TERRENO VEGETALE	9,671 m
SOVRASTRUTTURA STRADALE	
STRATO DI USURA	14,017 m
STRATO DI BINDER	14,017 m
STRATO DI BASE	14,017 m
STRATO DI FONDAZIONE	4,111 m²

SEZIONE N.: 3
QT. PROGETTO: 253,070
DIST.PROG.: 6,737
DIST.PREC.: 2,477
DIST.SUCC.: 13,629

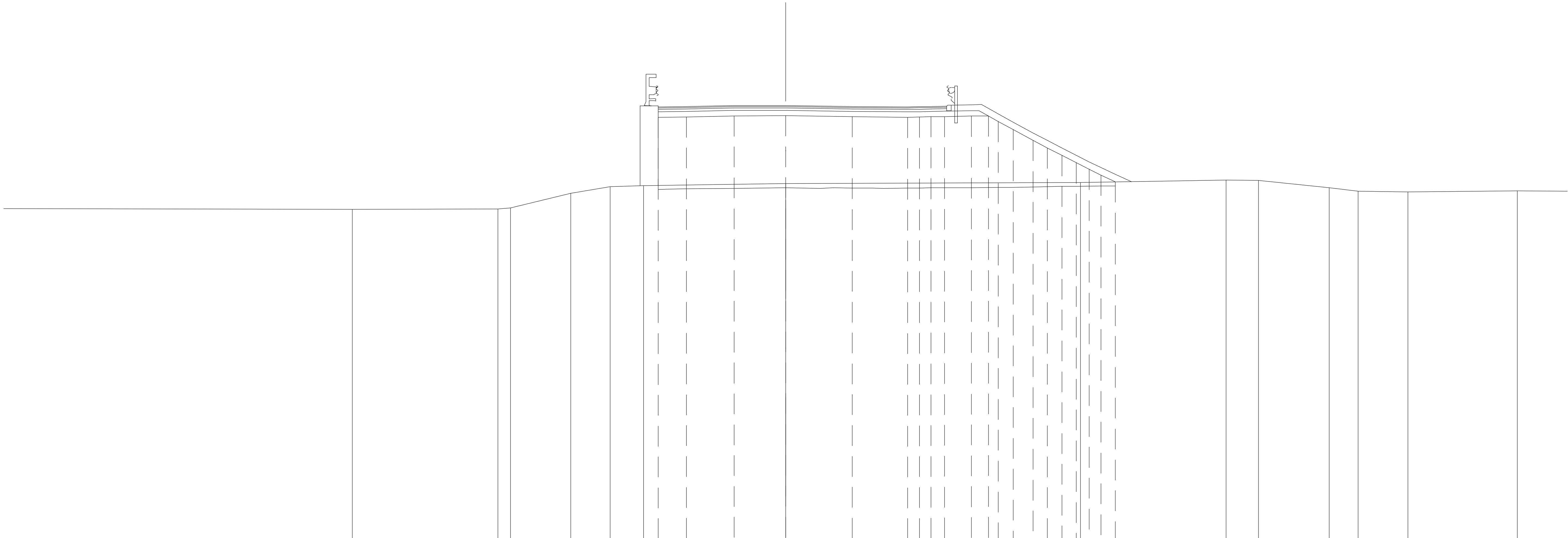

SCALA 1:200

QT.RIF. 232,000

QUOTE TERRENO	248,018 · 248,025 · 248,078 · 248,793 · 249,112 · 249,164 · 249,270 · 249,325 · 249,446 · 249,428 · 249,071 · 248,897 · 248,868 · 248,921
DIST.PARZIALI TERRENO	7,078 · 0,603 · 2,936 · 1,913 · 1,626 · 6,903 · 14,331 · 7,078 · 1,577 · 3,431 · 1,418 · 2,424 · 5,306
QUOTE PROGETTO	252,490 · 252,511 · 252,558 · 252,570 · 252,518 · 252,491 · 252,505 · 252,516 · 252,528 · 252,547 · 252,556 · 252,291 · 251,894 · 251,366 · 251,001 · 250,633 · 250,277 · 249,960 · 249,683 · 249,348
DIST.PARZIALI PROGETTO	1,368 · 2,315 · 2,503 · 3,242 · 2,699 · 0,574 · 0,553 · 0,662 · 1,312 · 0,816 · 0,725 · 0,976 · 0,688 · 0,705 · 0,696 · 0,635 · 0,568 · 0,707
QUOTE USURA	252,990 · 253,011 · 253,058 · 253,070 · 253,018 · 252,991 · 253,005 · 253,016 · 253,029
DIST.PARZIALI USURA	1,368 · 2,315 · 2,503 · 3,242 · 2,699 · 0,574 · 0,553 · 0,764

SCAVI E BONIFICHE		
STERRO	0,000	m²
SCOTICO	4,203	m
RILEVATI		
RILEVATO	39,438	m²
TERRENO VEGETALE	7,382	m
SOVRASTRUTTURA STRADALE		
STRATO DI USURA	7,914	m
STRATO DI BINDER	7,914	m
STRATO DI BASE	7,914	m
STRATO DI FONDAZIONE	2,489	m²

SEZIONE N.: 4
QT. PROGETTO: 252,756
DIST.PROG.: 20,365
DIST.PREC.: 13,629
DIST.SUCC.: 4,635

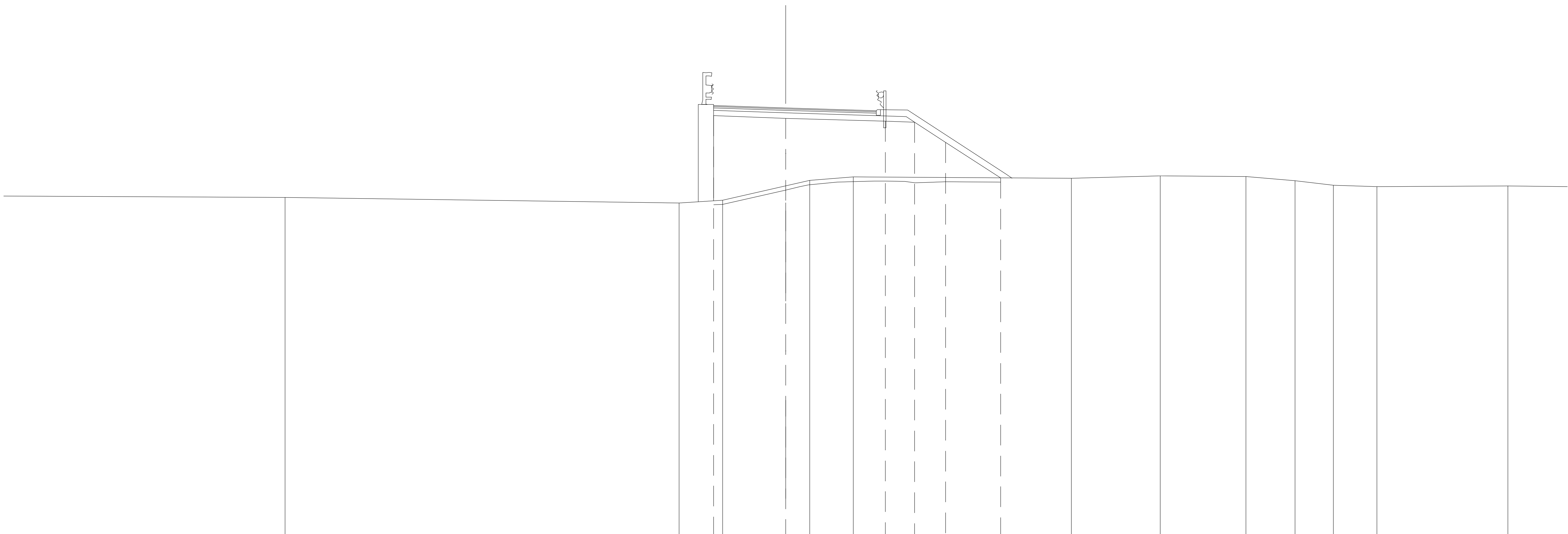

SCALA 1:200

QT.RIF. 232,000

QUOTE TERRENO	248,405 · 248,141 · 248,269 · 248,965 · 249,233 · 249,411 · 249,338 · 249,447 · 249,416 · 249,216 · 249,004 · 248,924 · 248,969
DIST.PARZIALI TERRENO	19,145 · 2,120 · 3,061 · 1,179 · 2,120 · 10,602 · 4,314 · 4,168 · 2,377 · 1,863 · 2,120 · 6,361
QUOTE PROGETTO	252,378 · 252,256 · 252,107 · 252,064 · 251,087 · 249,350
DIST.PARZIALI PROGETTO	3,500 · 4,842 · 1,438 · 1,498 · 2,674
QUOTE USURA	252,878 · 252,756 · 252,620
DIST.PARZIALI USURA	3,500 · 4,414

SCAVI E BONIFICHE	
SCOTICO	4,324 m
RILEVATI	
RILEVATO	37,755 m²
TERRENO VEGETALE	6,959 m
SOVRASTRUTTURA STRADALE	
STRATO DI USURA	7,362 m
STRATO DI BINDER	7,362 m
STRATO DI BASE	7,362 m
STRATO DI FONDAZIONE	2,341 m²

SEZIONE N.: 5
QT. PROGETTO: 252,582
DIST.PROG.: 25,000
DIST.PREC.: 4,635
DIST.SUCC.: 7,249

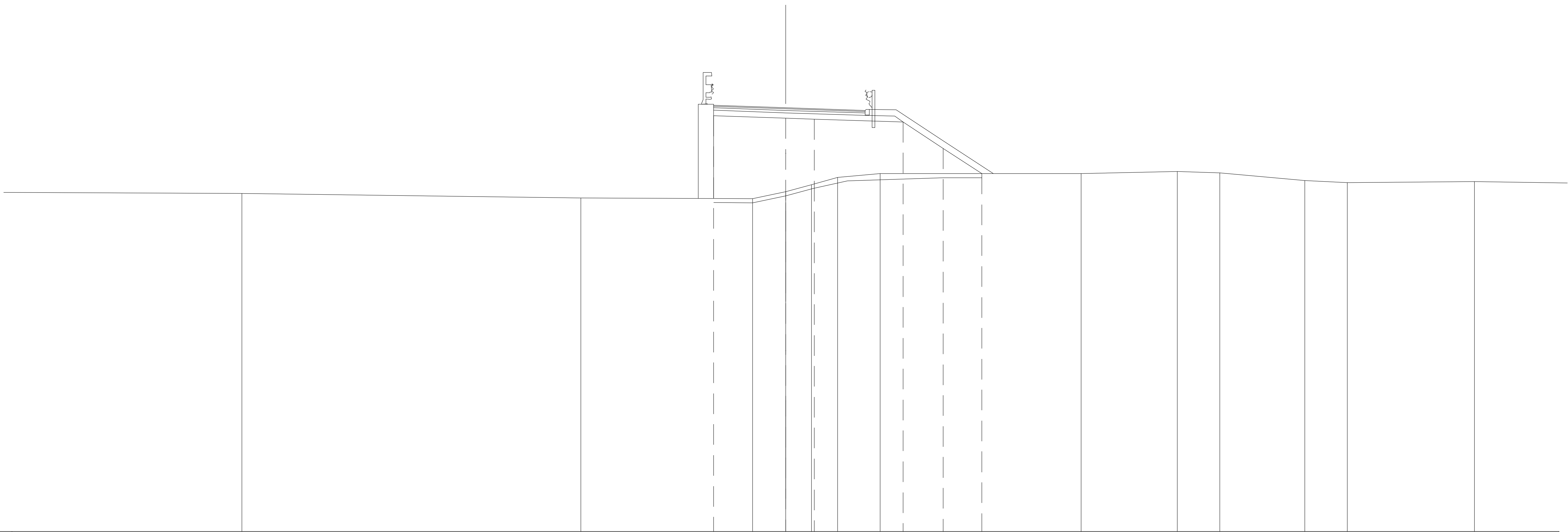

SCALA 1:200

QT.RIF. 232,000

QUOTE TERRENO	248,421 · 248,207 · 248,174 · 248,503 · 248,839 · 249,195 · 249,393 · 249,384 · 249,484 · 249,418 · 249,046 · 248,944 · 248,991
DIST.PARZIALI TERRENO	16,486 · 8,351 · 1,594 · 1,259 · 1,274 · 2,064 · 9,768 · 4,679 · 2,064 · 4,128 · 2,064 · 6,192
QUOTE PROGETTO	252,206 · 252,082 · 252,037 · 251,902 · 250,613 · 249,384
DIST.PARZIALI PROGETTO	3,499 · 1,391 · 4,323 · 1,956 · 1,871
QUOTE USURA	252,706 · 252,582 · 252,459
DIST.PARZIALI USURA	3,499 · 3,863

SCAVI E BONIFICHE	
SCOTICO	12,000 m
BONIFICA	3,600 m²
RILEVATI	
RILEVATO	37,542 m²
TERRENO VEGETALE	6,166 m
SOVRASTRUTTURA STRADALE	
STRATO DI USURA	7,000 m
STRATO DI BINDER	7,000 m
STRATO DI BASE	7,000 m
STRATO DI FONDAZIONE	2,245 m²

SEZIONE N.: 6
QT. PROGETTO: 252,277
DIST.PROG.: 32,249
DIST.PREC.: 7,249
DIST.SUCC.: 1,744

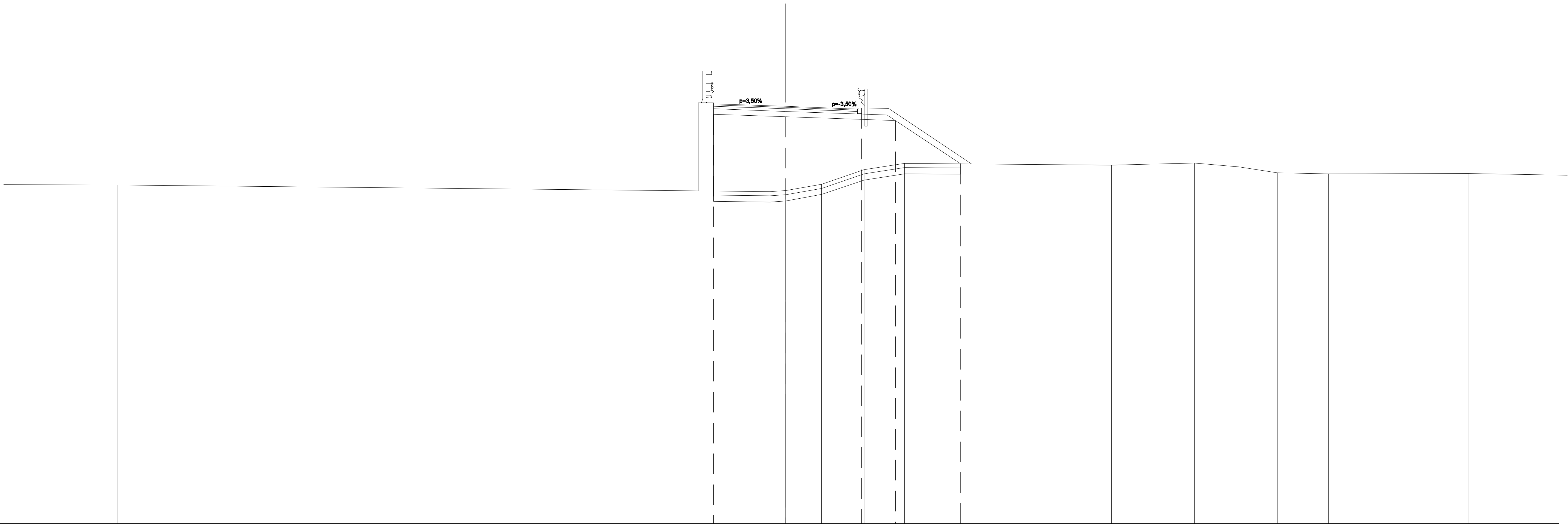

SCALA 1:200

QT.RIF. 232,000

QUOTE TERRENO	248,450 · 248,130 · 248,182 · 248,496 · 249,201 · 249,506 · 249,421 · 249,526 · 249,337 · 249,053 · 248,995 · 249,013
DIST.PARZIALI TERRENO	31,690 · 0,757 · 1,760 · 2,054 · 1,971 · 10,061 · 4,024 · 2,168 · 1,857 · 2,492 · 6,786
QUOTE PROGETTO	251,900 · 251,777 · 252,205 · 251,590 · 249,483
DIST.PARZIALI PROGETTO	3,500 · 3,700 · 1,642 · 3,159
QUOTE USURA	252,400 · 252,382 · 252,277 · 252,172 · 252,155
DIST.PARZIALI USURA	0,500 · 3,000 · 3,000 · 0,500

SCAVI E BONIFICHE	
SCOTICO	11,845 m
BONIFICA	3,554 m²
RILEVATI	
RILEVATO	36,120 m²
TERRENO VEGETALE	5,978 m
SOVRASTRUTTURA STRADALE	
STRATO DI USURA	7,000 m
STRATO DI BINDER	7,000 m
STRATO DI BASE	7,000 m
STRATO DI FONDAZIONE	2,245 m²

SEZIONE N.: 7
QT. PROGETTO: 252,204
DIST.PROG.: 33,994
DIST.PREC.: 1,744
DIST.SUCC.: 12,019

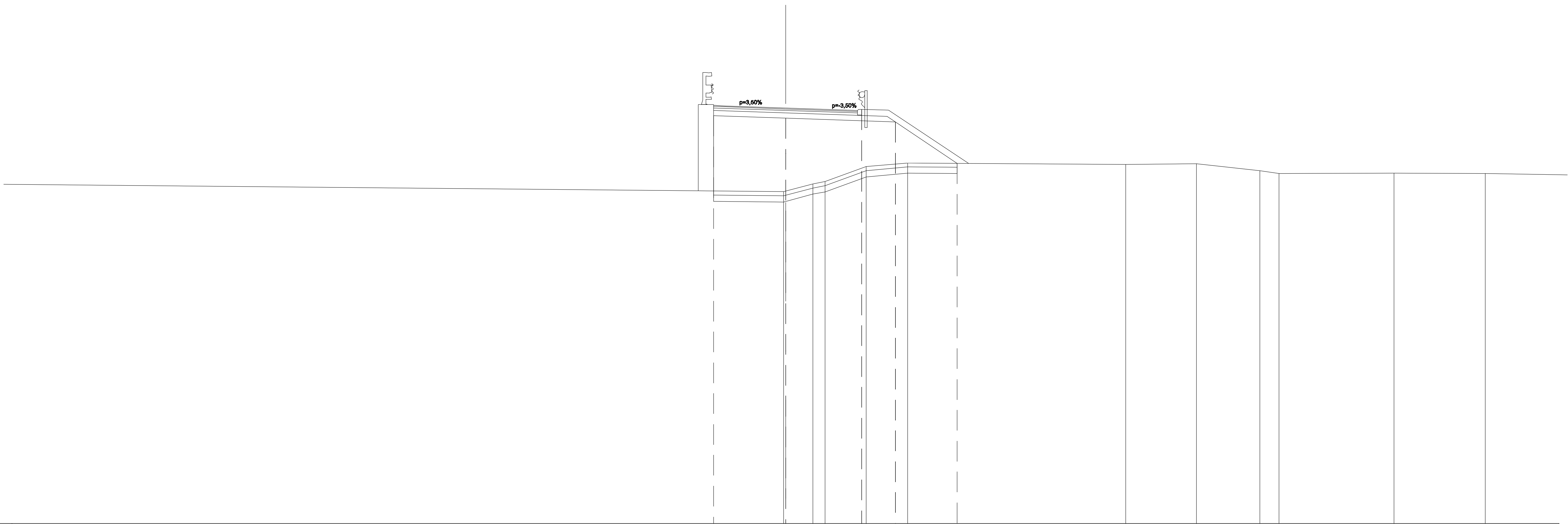

SCALA 1:200

QT.RIF. 232,000

QUOTE TERRENO	248,127 248,151 248,511 248,622 249,353 249,530 249,458 249,495 249,159 249,019 249,039 249,009
DIST.PARZIALI TERRENO	1,336 0,582 2,006 2,006 10,612 3,429 3,088 0,924 5,592 4,437
QUOTE PROGETTO	251,826 251,704 252,131 251,517 249,513
DIST.PARZIALI PROGETTO	3,500 3,700 1,642 3,004
QUOTE USURA	252,326 252,309 252,204 252,099 252,081
DIST.PARZIALI USURA	0,500 3,000 3,000 0,500

SCAVI E BONIFICHE	
SCOTICO	11,405 m
BONIFICA	3,422 m²
RILEVATI	
RILEVATO	25,517 m²
TERRENO VEGETALE	5,120 m
SOVRASTRUTTURA STRADALE	
STRATO DI USURA	7,270 m
STRATO DI BINDER	7,270 m
STRATO DI BASE	7,270 m
STRATO DI FONDAZIONE	2,293 m²

SEZIONE N.: 8
QT. PROGETTO: 251,699
DIST.PROG.: 46,013
DIST.PREC.: 12,019
DIST.SUCC.: 3,987

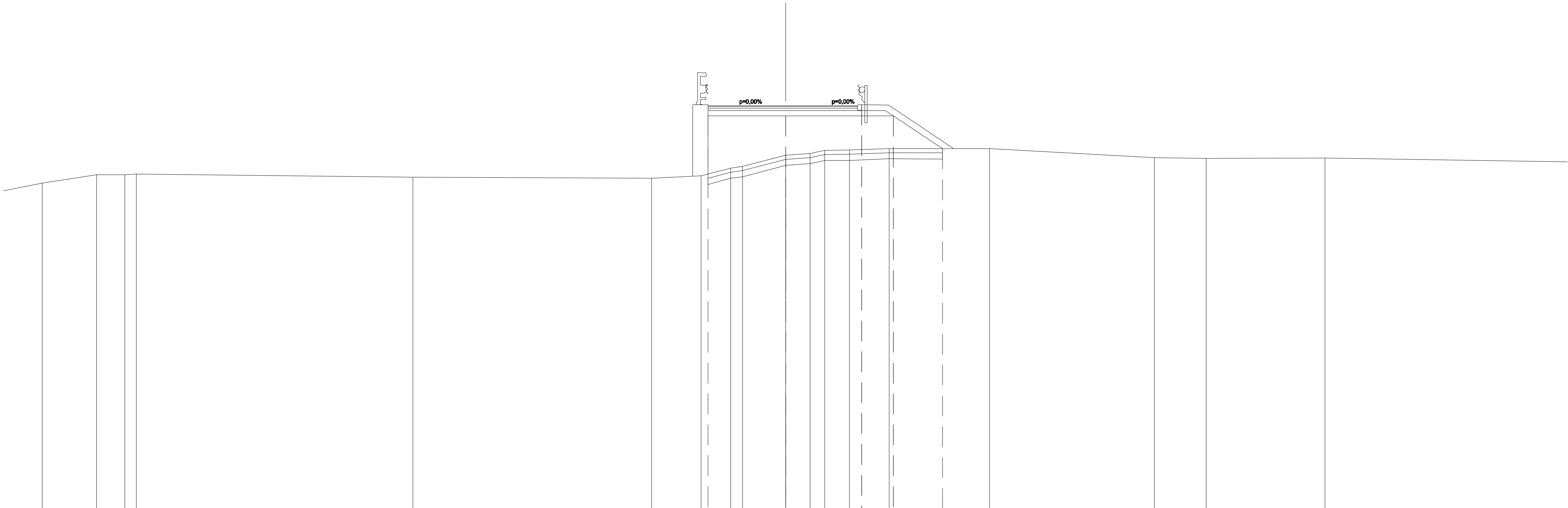

SCALA 1:200

QT.RIF. 232,000

QUOTE TERRENO	247,930 · 248,332 · 248,332 · 248,380 · 248,225 · 248,169 · 248,281 · 248,661 · 248,737 · 249,289 · 249,372 · 249,528 · 249,538 · 249,609 · 249,601 · 249,170 · 249,133 · 249,159
DIST.PARZIALI TERRENO	2,642 · 1,361 · 0,565 · 13,445 · 11,594 · 2,417 · 1,435 · 0,566 · 2,097 · 1,189 · 0,717 · 1,209 · 1,926 · 4,871 · 8,006 · 2,532 · 5,778
QUOTE PROGETTO	251,199 · 251,199 · 251,749 · 251,199 · 249,605
DIST.PARZIALI PROGETTO	3,770 · 3,700 · 1,545 · 2,390
QUOTE USURA	251,699 · 251,699 · 251,699 · 251,699 · 251,699
DIST.PARZIALI USURA	0,500 · 3,270 · 3,000 · 0,500

SCAVI E BONIFICHE	
SCOTICO	11,738 m
BONIFICA	3,521 m²
RILEVATI	
RILEVATO	22,335 m²
TERRENO VEGETALE	4,882 m
SOVRASTRUTTURA STRADALE	
STRATO DI USURA	7,829 m
STRATO DI BINDER	7,829 m
STRATO DI BASE	7,829 m
STRATO DI FONDAZIONE	2,433 m²

SEZIONE N.: 9
QT. PROGETTO: 251,532
DIST.PROG.: 50,000
DIST.PREC.: 3,987
DIST.SUCC.: 10,425

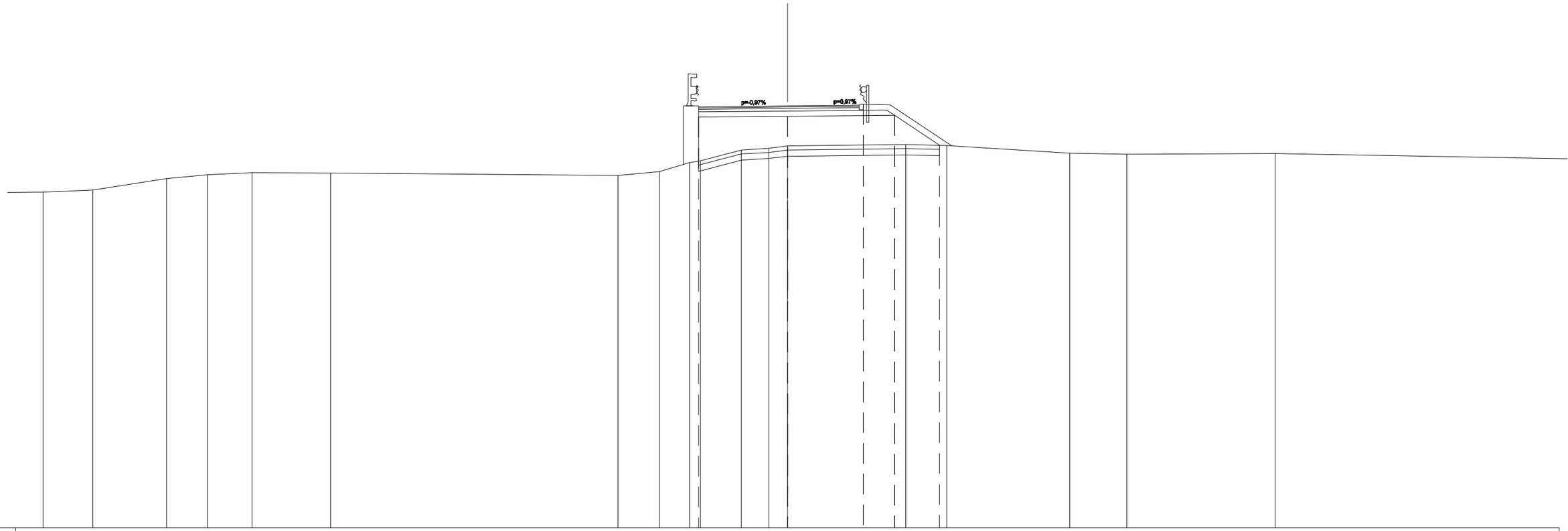

SCALA 1:200

QT.RIF. 231,000

QUOTE TERRENO	247,340	247,447	248,002	248,193	248,290	248,268	248,146	248,329	248,770	248,869	249,394	249,477	249,589	249,650	249,615	249,239	249,192	249,217			
DIST.PARZIALI TERRENO		2,421	3,582	2,001	2,168	3,836	14,007	2,001	1,471	0,530	2,001	1,345	0,900	5,760	2,001	6,003	2,776	7,229			
QUOTE PROGETTO										250,990			251,032		251,615	251,082	249,622				
DIST.PARZIALI PROGETTO											4,329			3,700		1,520	2,190				
QUOTE USURA										251,490	251,498		251,532		251,561	251,565					
DIST.PARZIALI USURA										0,915	3,414			3,000		0,500					

SCAVI E BONIFICHE	
SCOTICO	13,133 m
BONIFICA	3,940 m²
RILEVATI	
RILEVATO	18,105 m²
TERRENO VEGETALE	4,805 m
SOVRASTRUTTURA STRADALE	
STRATO DI USURA	9,289 m
STRATO DI BINDER	9,289 m
STRATO DI BASE	9,289 m
STRATO DI FONDAZIONE	2,798 m²

SEZIONE N.: 10
QT. PROGETTO: 251,094
DIST.PROG.: 60,425
DIST.PREC.: 10,425
DIST.SUCC.: 15,055

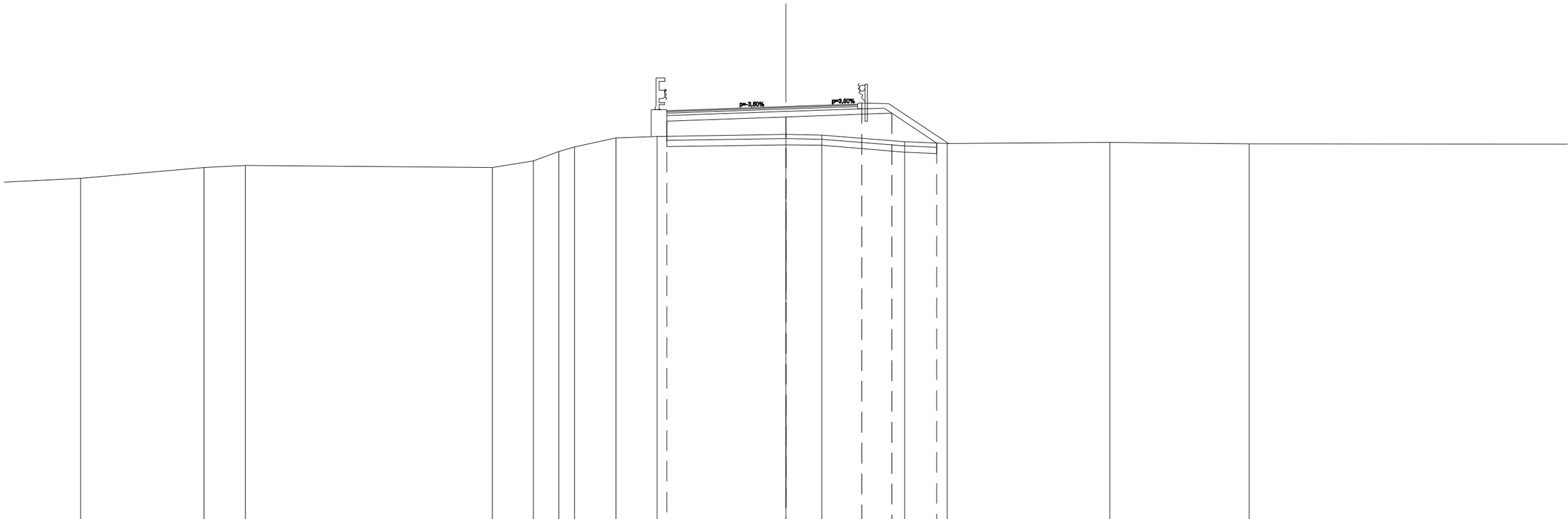

SCALA 1:200

QT.RIF. 231,000

QUOTE TERRENO	247,614	248,139	248,244	248,136	248,453	248,909	249,139	249,567	249,649	249,743	249,713	249,381	249,295	249,361	249,293			
DIST.PARZIALI TERRENO		6,006	2,002	12,013	2,002	1,235	0,768	2,002	2,002	6,259	1,749	4,028	2,073	7,914	6,772			
QUOTE PROGETTO									250,391	250,594	251,266	250,774	249,316					
DIST.PARZIALI PROGETTO									5,789	3,700	1,458	2,187						
QUOTE USURA									250,891	250,961	251,094	251,199	251,216					
DIST.PARZIALI USURA									2,000	3,789	3,000	0,500						

SCAVI E BONIFICHE	
STERRO	0,036 m²
SCOTICO	12,655 m
BONIFICA	4,256 m²
RILEVATI	
RILEVATO	11,268 m²
TERRENO VEGETALE	5,679 m
SOVRASTRUTTURA STRADALE	
STRATO DI USURA	9,559 m
STRATO DI BINDER	9,559 m
STRATO DI BASE	9,559 m
STRATO DI FONDAZIONE	3,836 m²

SEZIONE N.: 11
QT. PROGETTO: 250,518
DIST.PROG.: 75,479
DIST.PREC.: 15,055
DIST.SUCC.: 15,055

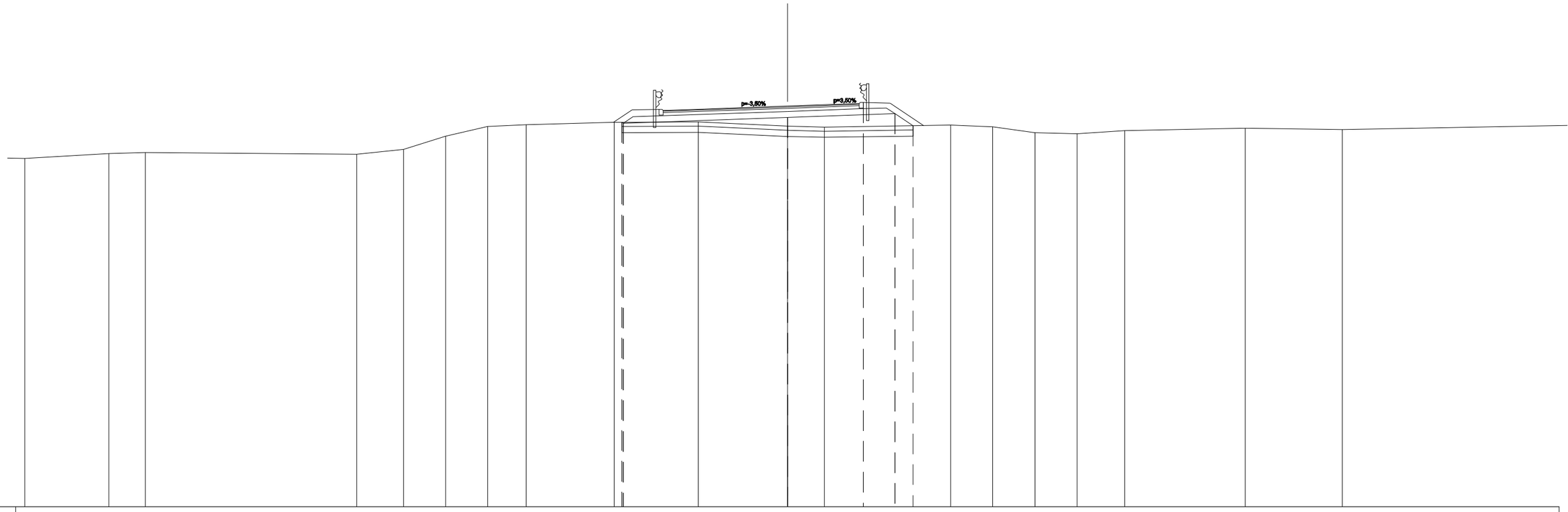

SCALA 1:200

QT.RIF. 231,000

QUOTE TERRENO	248,206	248,253	248,170	248,404	249,047	249,529	249,607	249,724	249,737	249,538	249,489	249,585	249,511	249,212	249,169	249,320	249,431	249,363				
DIST.PARZIALI TERRENO		1,768	10,303	2,284	2,051	2,051	1,870	4,282	4,101	4,349	1,803	6,152	2,051	2,051	2,051	2,323	5,879	4,725				
QUOTE PROGETTO								249,725 249,679		249,958		250,691	250,142	249,556								
DIST.PARZIALI PROGETTO									7,995		3,700		1,543	0,878								
QUOTE USURA									250,306	250,376	250,518	250,623 250,641										
DIST.PARZIALI USURA									2,000	4,059	3,000	0,500										

SCAVI E BONIFICHE	
STERRO	3,042 m²
SCOTICO	2,077 m
BONIFICA	3,387 m²
RILEVATI	
RILEVATO	4,482 m²
TERRENO VEGETALE	4,192 m
SOVRASTRUTTURA STRADALE	
STRATO DI USURA	9,377 m
STRATO DI BINDER	9,377 m
STRATO DI BASE	9,377 m
STRATO DI FONDAZIONE	3,782 m²

SEZIONE N.: 12
QT. PROGETTO: 250,151
DIST.PROG.: 90,534
DIST.PREC.: 15,055
DIST.SUCC.: 9,466

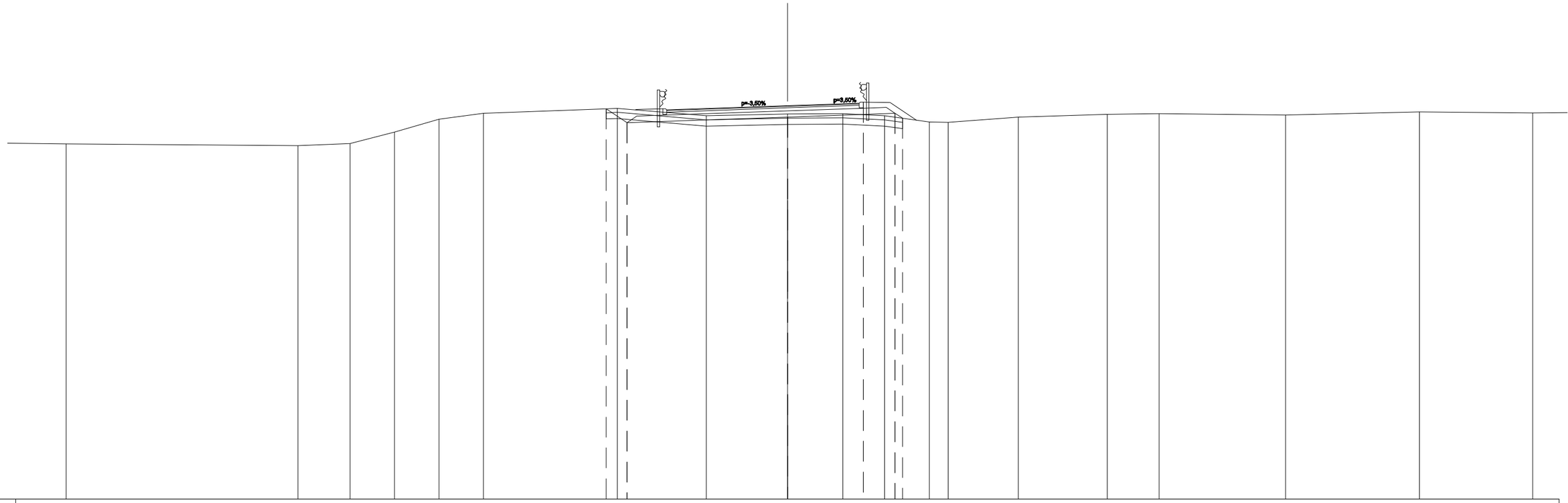

SCALA 1:200

QT.RIF. 231,000

QUOTE TERRENO	248,282		248,209	248,311	248,858	249,490	249,775	250,020	249,656	249,739	249,755	249,655	249,350	249,340	249,589	249,727	249,762	249,695	249,847	249,801
DIST.PARZIALI TERRENO		11,282	2,538	2,171	2,171	2,171	6,514	4,343	3,947	2,701	2,037	2,171	0,929	3,414	4,343	2,519	6,166	6,514	5,521	
QUOTE PROGETTO								249,999	249,318	249,591	250,324	249,775	249,534							
DIST.PARZIALI PROGETTO								1,022	7,814	3,700	1,543									
QUOTE USURA									249,945	250,015	250,151	250,256	250,274							
DIST.PARZIALI USURA									2,000	3,877	3,000	0,500								

SCAVI E BONIFICHE	
STERRO	4,038 m²
SCOTICO	0,243 m
BONIFICA	2,255 m²
RILEVATI	
RILEVATO	2,481 m²
TERRENO VEGETALE	4,164 m
SOVRASTRUTTURA STRADALE	
STRATO DI USURA	8,702 m
STRATO DI BINDER	8,702 m
STRATO DI BASE	8,702 m
STRATO DI FONDAZIONE	3,583 m²

SEZIONE N.: 13
QT. PROGETTO: 250,030
DIST.PROG.: 100,000
DIST.PREC.: 9,466
DIST.SUCC.: 22,346

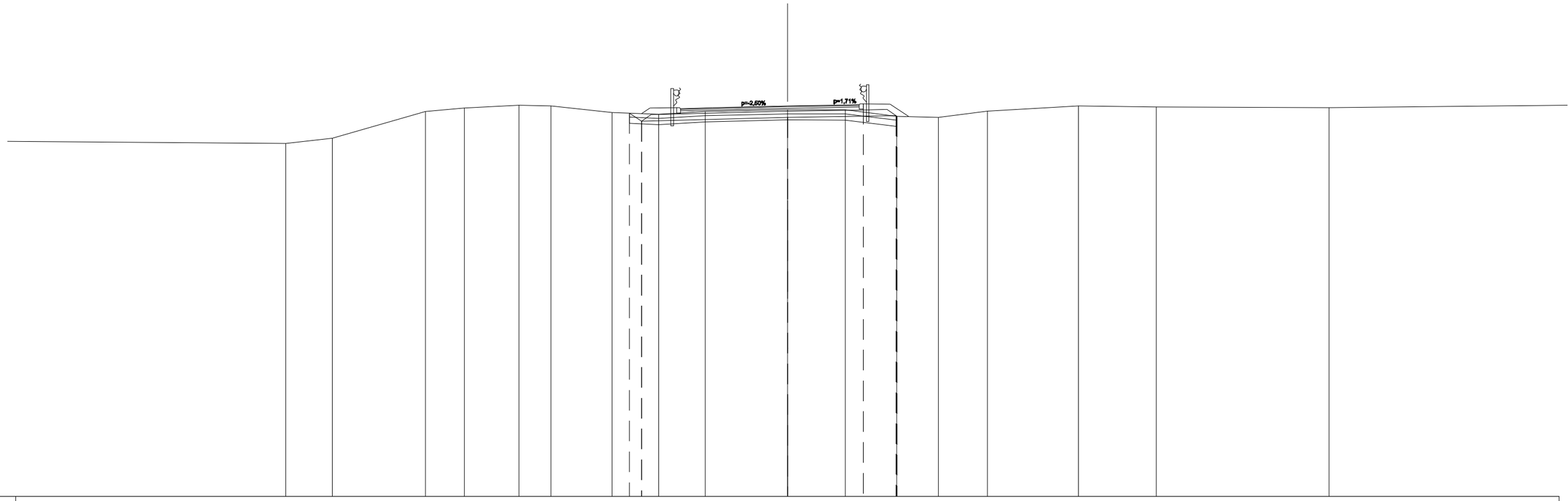

SCALA 1:200

QT.RIF. 231,000

QUOTE TERRENO	248,204	248,458	249,767	249,937	250,061	250,022	249,717	249,622	249,752	249,847	249,840	249,529	249,478	249,781	250,024	249,976	249,949	
DIST.PARZIALI TERRENO		2,272	4,545	1,900	2,644	1,568	2,976	2,272	2,272	3,999	2,818	2,513	2,031	2,379	4,438	3,790	8,426	
QUOTE PROGETTO								249,882 249,293		249,470		250,141	249,561 249,528					
DIST.PARZIALI PROGETTO								0,583	7,109		3,700	1,589						
QUOTE USURA									249,900	249,939	250,030	250,082 250,091						
DIST.PARZIALI USURA									1,554	3,648	3,000	0,500						

SCAVI E BONIFICHE	
STERRO	5,327 m²
BONIFICA	0,491 m²
RILEVATI	
RILEVATO	0,525 m²
TERRENO VEGETALE	2,530 m
SOVRASTRUTTURA STRADALE	
STRATO DI USURA	7,108 m
STRATO DI BINDER	7,108 m
STRATO DI BASE	7,108 m
STRATO DI FONDAZIONE	2,634 m²
COMPATTAZIONE PIANO DI POSA	4,608 m

SEZIONE N.: 14
QT. PROGETTO: 250,080
DIST.PROG.: 122,346
DIST.PREC.: 22,346
DIST.SUCC.: 4,466

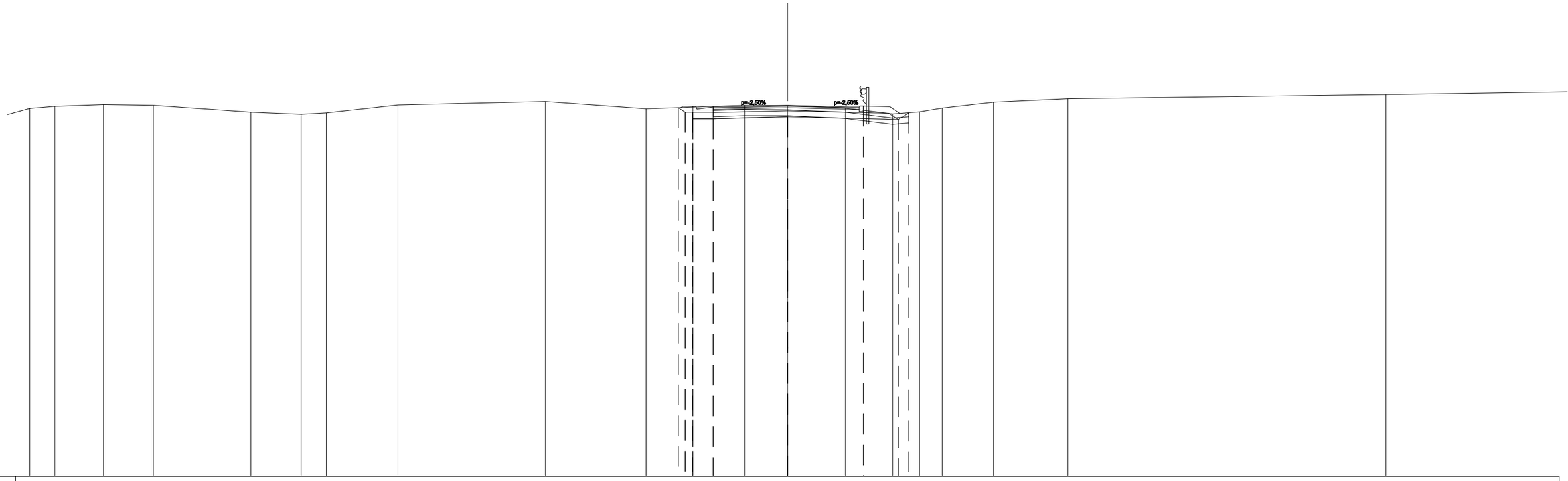

SCALA 1:200

QT.RIF. 232,000

QUOTE TERRENO	250,035	250,112	250,075	249,743	249,635	249,715	250,091	250,262	249,909	250,078	250,071	249,942	249,652	249,762	249,941	250,234	250,411	250,605	
DIST.PARZIALI TERRENO	2,386	2,418	4,757	2,449	1,233	3,493	7,175	4,914	4,804	2,073	2,818	2,315	1,296	1,106	2,505	3,611	15,502		
QUOTE PROGETTO									249,964	249,429	249,429	249,520	250,042	249,384	249,718				
DIST.PARZIALI PROGETTO										1,000	3,608	3,700	1,706	0,499					
QUOTE USURA										249,989	250,002	250,080	250,005	249,992					
DIST.PARZIALI USURA										0,500	3,108	3,000	0,500						

SCAVI E BONIFICHE	
STERRO	5,480 m²
RILEVATI	
TERRENO VEGETALE	1,326 m
SOVRASTRUTTURA STRADALE	
STRATO DI USURA	7,000 m
STRATO DI BINDER	7,000 m
STRATO DI BASE	7,000 m
STRATO DI FONDAZIONE	2,100 m²
COMPATTAZIONE PIANO DI POSA	9,000 m

SEZIONE N.: 15
QT. PROGETTO: 250,124
DIST.PROG.: 126,812
DIST.PREC.: 4,466

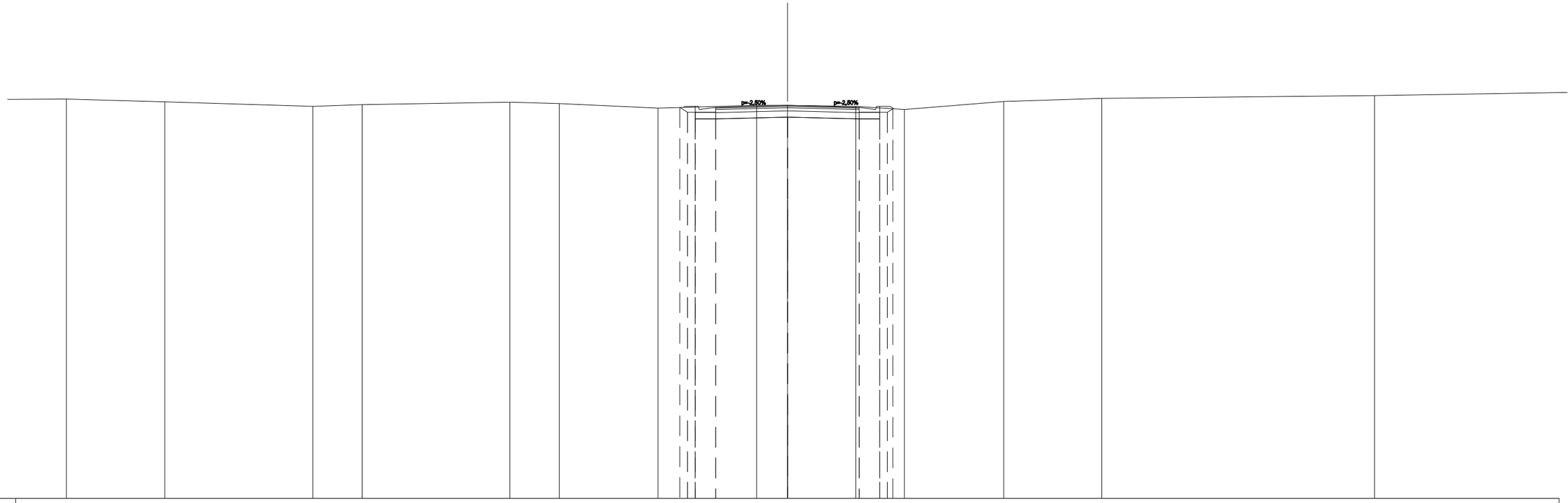

SCALA 1:200

QT.RIF. 231,000

QUOTE TERRENO	250,439	250,295	250,076	250,159	250,285	250,223	250,001	250,129	250,124	250,075	249,928	250,311	250,466	250,612		
DIST.PARZIALI TERRENO		4,804	7,206	2,402	7,206	2,397	4,810	4,804	1,505	3,326	2,376	4,846	4,762	13,293		
QUOTE PROGETTO								250,029	249,477	249,477	249,564	249,477	249,477	249,962		
DIST.PARZIALI PROGETTO									1,000	3,500	3,500	1,000				
QUOTE USURA										250,037 250,049	250,124	250,049 250,037				
DIST.PARZIALI USURA										0,500	3,000	3,000	0,500			

Sezioni_ S.S.73 Ovest Z.I.

SCAVI E BONIFICHE	
STERRO	6,351 m²
RILEVATI	
TERRENO VEGETALE	1,995 m
SOVRASTRUTTURA STRADALE	
STRATO DI USURA	7,000 m
STRATO DI BINDER	7,000 m
STRATO DI BASE	7,000 m
STRATO DI FONDAZIONE	2,609 m²
COMPATTAZIONE PIANO DI POSA	4,500 m

SEZIONE N.: 1
QT. PROGETTO: 247,845
DIST.PROG.: 0,000
DIST.SUCC.: 25,000

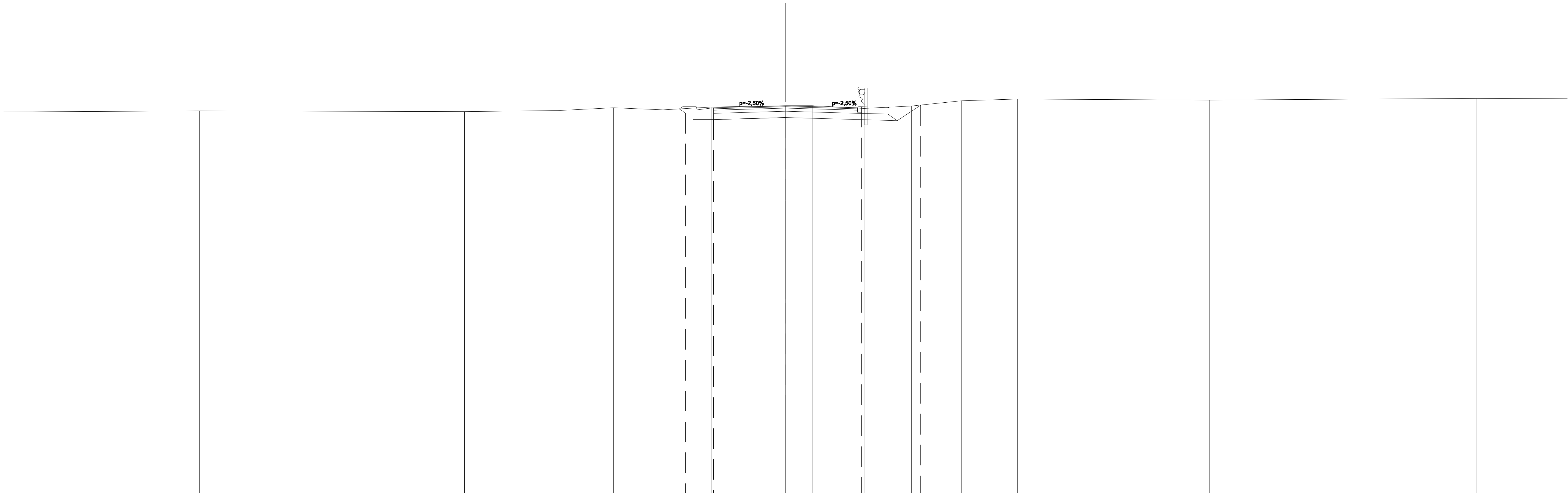

SCALA 1:200

QT.RIF. 229,000

QUOTE TERRENO	247,605 · 247,573 · 247,630 · 247,766 · 247,651 · 247,800 · 247,863 · 247,859 · 247,719 · 247,838 · 248,096 · 248,186 · 248,124 · 248,215
DIST.PARZIALI TERRENO	12,889 · 4,531 · 2,710 · 2,414 · 2,323 · 3,622 · 1,297 · 2,528 · 2,300 · 2,414 · 2,733 · 9,337 · 13,003
QUOTE PROGETTO	247,701 · 247,508 · 247,188 · 247,285 · 247,808 · 247,134 · 247,884
DIST.PARZIALI PROGETTO	1,000 · 3,500 · 3,700 · 1,731 · 1,124
QUOTE USURA	247,758 · 247,770 · 247,845 · 247,770 · 247,758
DIST.PARZIALI USURA	0,500 · 3,000 · 3,000 · 0,500

SCAVI E BONIFICHE	
STERRO	6,002 m²
BONIFICA	0,366 m²
RILEVATI	
RILEVATO	0,434 m²
TERRENO VEGETALE	3,047 m
SOVRASTRUTTURA STRADALE	
STRATO DI USURA	7,000 m
STRATO DI BINDER	7,000 m
STRATO DI BASE	7,000 m
STRATO DI FONDAZIONE	2,870 m²

SEZIONE N.: 2
QT. PROGETTO: 248,024
DIST.PROG.: 25,000
DIST.PREC.: 25,000
DIST.SUCC.: 12,609

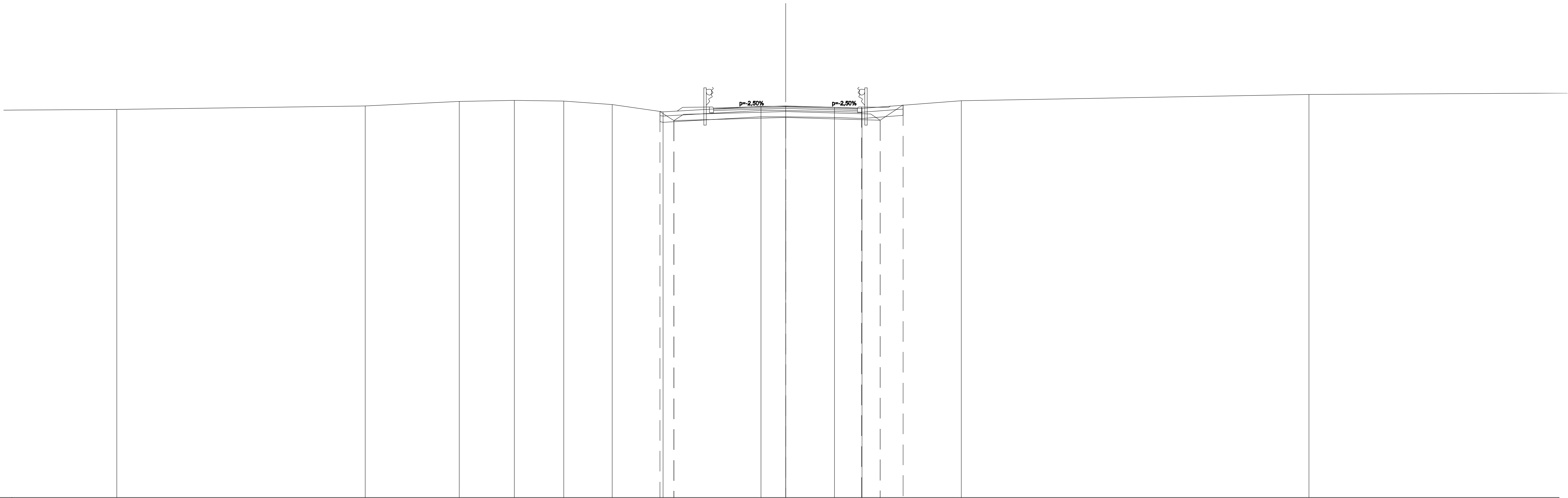

SCALA 1:200

QT.RIF. 229,000

QUOTE TERRENO	247,854 · 248,034 · 248,248 · 248,302 · 248,264 · 248,094 · 247,741 · 248,011 · 248,011 · 247,967 · 247,921 · 248,289 · 248,588
DIST.PARZIALI TERRENO	12,070 · 4,565 · 2,677 · 2,414 · 2,356 · 2,472 · 4,757 · 1,189 · 2,383 · 1,327 · 4,828 · 16,898
QUOTE PROGETTO	247,764 · 247,313 · 247,464 · 247,986 · 247,336 · 248,073
DIST.PARZIALI PROGETTO	0,676 · 5,431 · 3,700 · 0,904 · 1,106
QUOTE USURA	247,936 · 247,949 · 248,024 · 247,949 · 247,936
DIST.PARZIALI USURA	0,500 · 3,000 · 3,000 · 0,500

SCAVI E BONIFICHE	
STERRO	5,645 m²
BONIFICA	0,193 m²
RILEVATI	
RILEVATO	0,228 m²
TERRENO VEGETALE	1,884 m
SOVRASTRUTTURA STRADALE	
STRATO DI USURA	7,211 m
STRATO DI BINDER	7,211 m
STRATO DI BASE	7,211 m
STRATO DI FONDAZIONE	2,424 m²
COMPATTAZIONE PIANO DI POSA	4,711 m

SEZIONE N.: 3
QT. PROGETTO: 248,172
DIST.PROG.: 37,609
DIST.PREC.: 12,609
DIST.SUCC.: 12,391

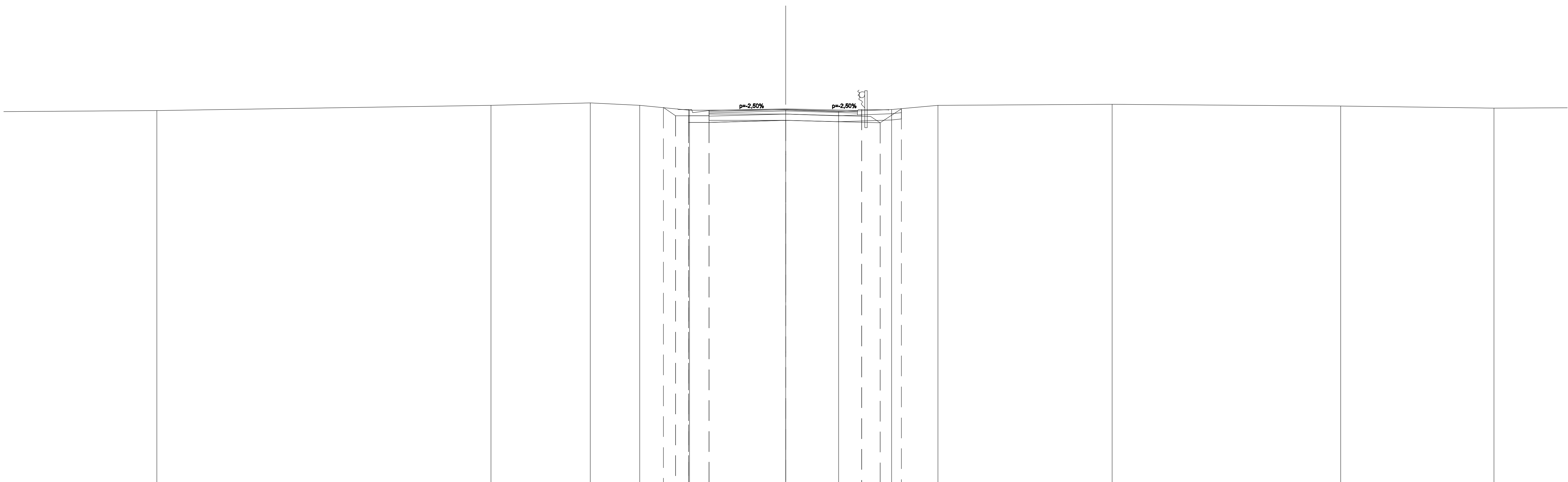

SCALA 1:200

QT.RIF. 230,000

QUOTE TERRENO	248,074 · 248,342 · 248,460 · 248,336 · 248,107 · 248,108 · 248,034 · 248,126 · 248,344 · 248,380 · 248,298 · 248,206
DIST.PARZIALI TERRENO	16,240 · 4,828 · 2,414 · 2,414 · 4,666 · 2,576 · 2,580 · 2,248 · 8,467 · 11,112 · 7,447
QUOTE PROGETTO	248,227 · 247,829 · 247,509 · 247,829 · 247,509 · 247,612 · 248,135 · 247,484 · 248,173
DIST.PARZIALI PROGETTO	0,596 · 0,624 · 1,000 · 3,711 · 3,700 · 0,904 · 1,033
QUOTE USURA	248,079 · 248,092 · 248,172 · 248,097 · 248,085
DIST.PARZIALI USURA	0,500 · 3,211 · 3,000 · 0,500

SCAVI E BONIFICHE	
STERRO	3,530 m²
BONIFICA	2,294 m²
RILEVATI	
RILEVATO	2,564 m²
TERRENO VEGETALE	3,751 m
SOVRASTRUTTURA STRADALE	
STRATO DI USURA	7,560 m
STRATO DI BINDER	7,560 m
STRATO DI BASE	7,560 m
STRATO DI FONDAZIONE	3,258 m²

SEZIONE N.: 4
QT. PROGETTO: 248,464
DIST.PROG.: 50,000
DIST.PREC.: 12,391
DIST.SUCC.: 8,154

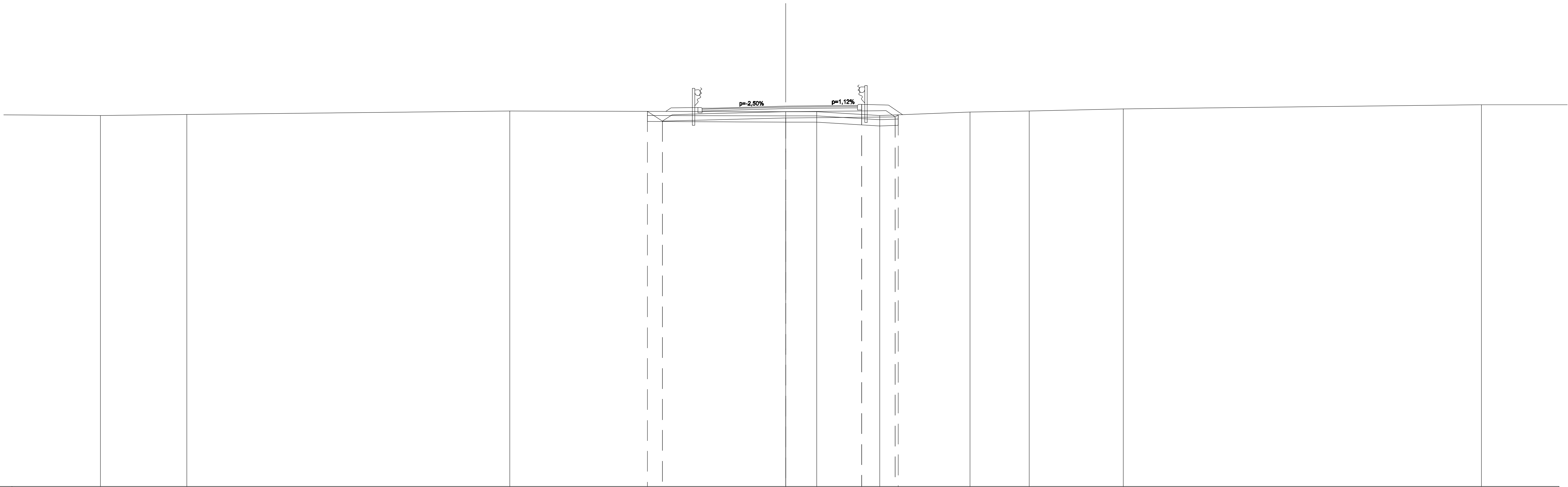

SCALA 1:200

QT.RIF. 230,000

QUOTE TERRENO	248,015 · 248,074 · 248,242 · 248,201 · 248,194 · 248,010 · 248,190 · 248,233 · 248,339 · 248,545
DIST.PARZIALI TERRENO	4,194 · 15,693 · 13,407 · 1,508 · 3,071 · 4,387 · 2,871 · 4,586 · 17,401
QUOTE PROGETTO	248,221 · 247,740 · 247,904 · 248,553 · 247,948 · 248,047
DIST.PARZIALI PROGETTO	0,722 · 5,989 · 3,700 · 1,627
QUOTE USURA	248,362 · 248,375 · 248,464 · 248,498 · 248,503
DIST.PARZIALI USURA	0,500 · 3,560 · 3,000 · 0,500

SCAVI E BONIFICHE	
STERRO	0,593 m²
SCOTICO	4,328 m
BONIFICA	3,590 m²
RILEVATI	
RILEVATO	5,727 m²
TERRENO VEGETALE	4,760 m
SOVRASTRUTTURA STRADALE	
STRATO DI USURA	7,789 m
STRATO DI BINDER	7,789 m
STRATO DI BASE	7,789 m
STRATO DI FONDAZIONE	3,318 m²

SEZIONE N.: 5
QT. PROGETTO: 248,736
DIST.PROG.: 58,154
DIST.PREC.: 8,154
DIST.SUCC.: 16,846

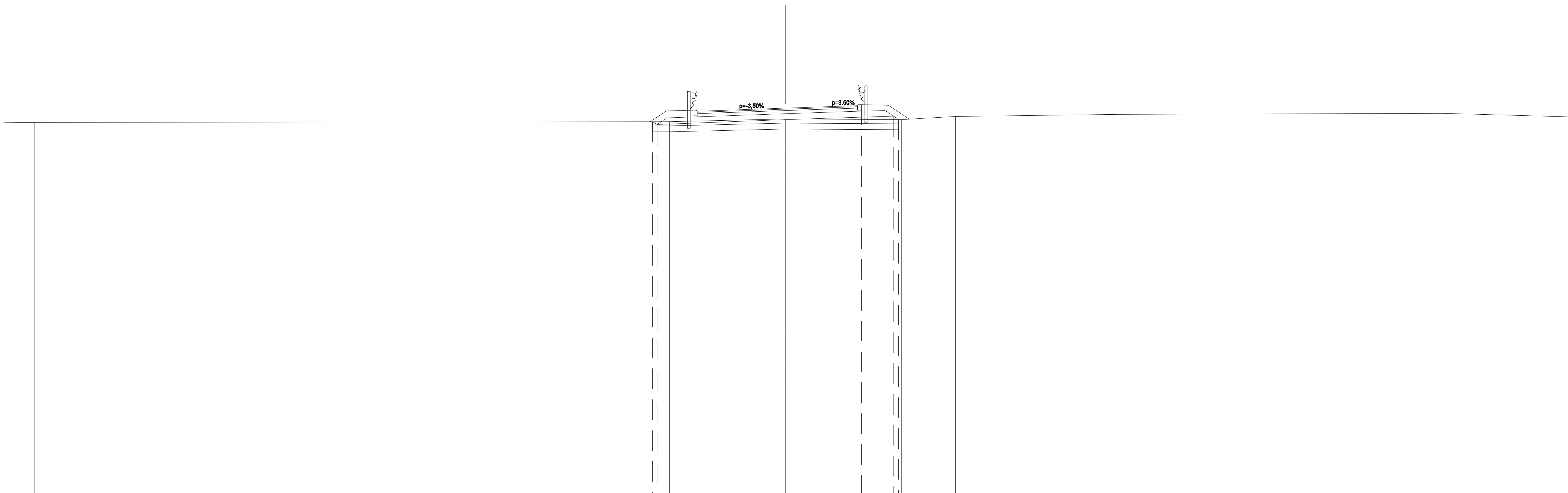

SCALA 1:200

QT.RIF. 230,000

QUOTE TERRENO	248,048 · 248,087 · 248,221 · 248,187 · 248,329 · 248,443 · 248,485
DIST.PARZIALI TERRENO	30,869 · 5,648 · 5,623 · 2,634 · 7,901 · 15,803
QUOTE PROGETTO	248,086 · 247,943 · 248,176 · 248,908 · 248,345 · 248,187
DIST.PARZIALI PROGETTO	6,249 · 3,700 · 1,565
QUOTE USURA	248,586 · 248,603 · 248,736 · 248,841 · 248,858
DIST.PARZIALI USURA	0,500 · 3,789 · 3,000 · 0,500

SCAVI E BONIFICHE	
SCOTICO	13,709 m
BONIFICA	4,113 m²
RILEVATI	
RILEVATO	15,309 m²
TERRENO VEGETALE	7,221 m
SOVRASTRUTTURA STRADALE	
STRATO DI USURA	8,000 m
STRATO DI BINDER	8,000 m
STRATO DI BASE	8,000 m
STRATO DI FONDAZIONE	3,381 m²

SEZIONE N.: 6
QT. PROGETTO: 249,498
DIST.PROG.: 75,000
DIST.PREC.: 16,846
DIST.SUCC.: 3,281

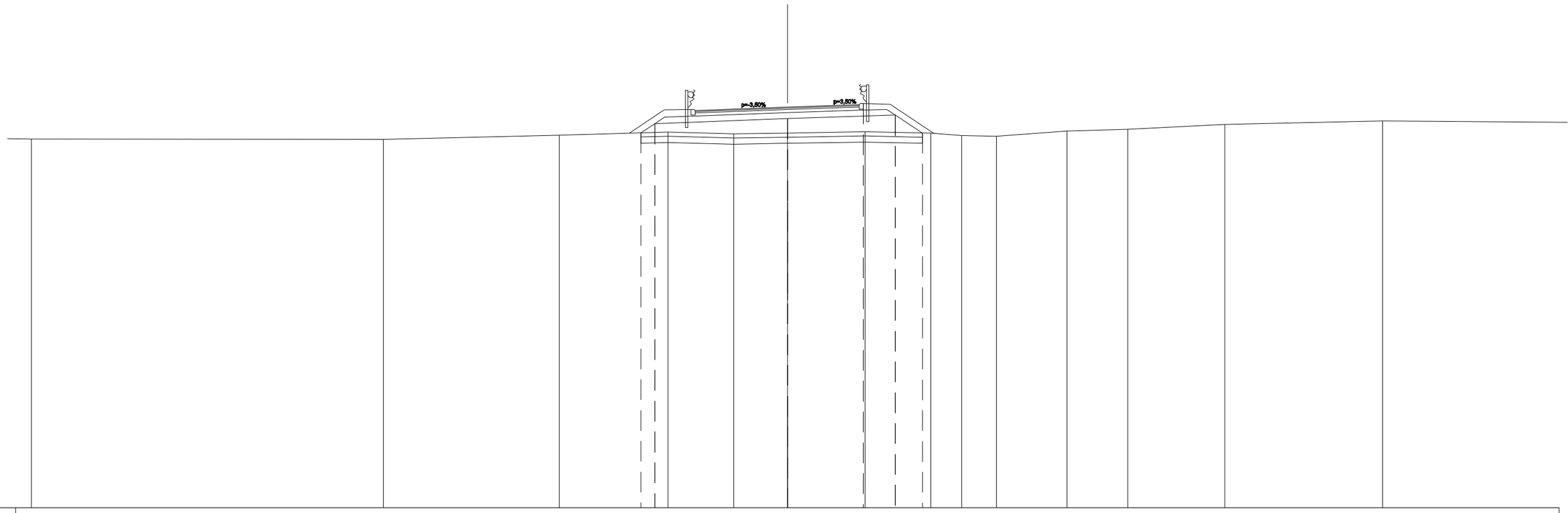

SCALA 1:200

QT.RIF. 230,000

QUOTE TERRENO	247,937		248,132		248,281	248,193	248,236	248,295	248,228	248,122	248,079	248,331	248,427	248,652	248,829
DIST.PARZIALI TERRENO		8,565		5,303	3,200	2,622	3,778	3,200	1,516	1,684	3,440	2,960	4,727	7,686	
QUOTE PROGETTO					248,244 248,698		248,938	249,671	249,107	248,237					
DIST.PARZIALI PROGETTO					0,680	6,459	3,700	1,565	1,305						
QUOTE USURA						249,341 249,358	249,498	249,603 249,621							
DIST.PARZIALI USURA						0,500	4,000	3,000	0,500						

SCAVI E BONIFICHE	
SCOTICO	14,123 m
BONIFICA	4,237 m²
RILEVATI	
RILEVATO	17,838 m²
TERRENO VEGETALE	7,676 m
SOVRASTRUTTURA STRADALE	
STRATO DI USURA	8,000 m
STRATO DI BINDER	8,000 m
STRATO DI BASE	8,000 m
STRATO DI FONDAZIONE	3,381 m²

SEZIONE N.: 7
QT. PROGETTO: 249,678
DIST.PROG.: 78,281
DIST.PREC.: 3,281
DIST.SUCC.: 20,127

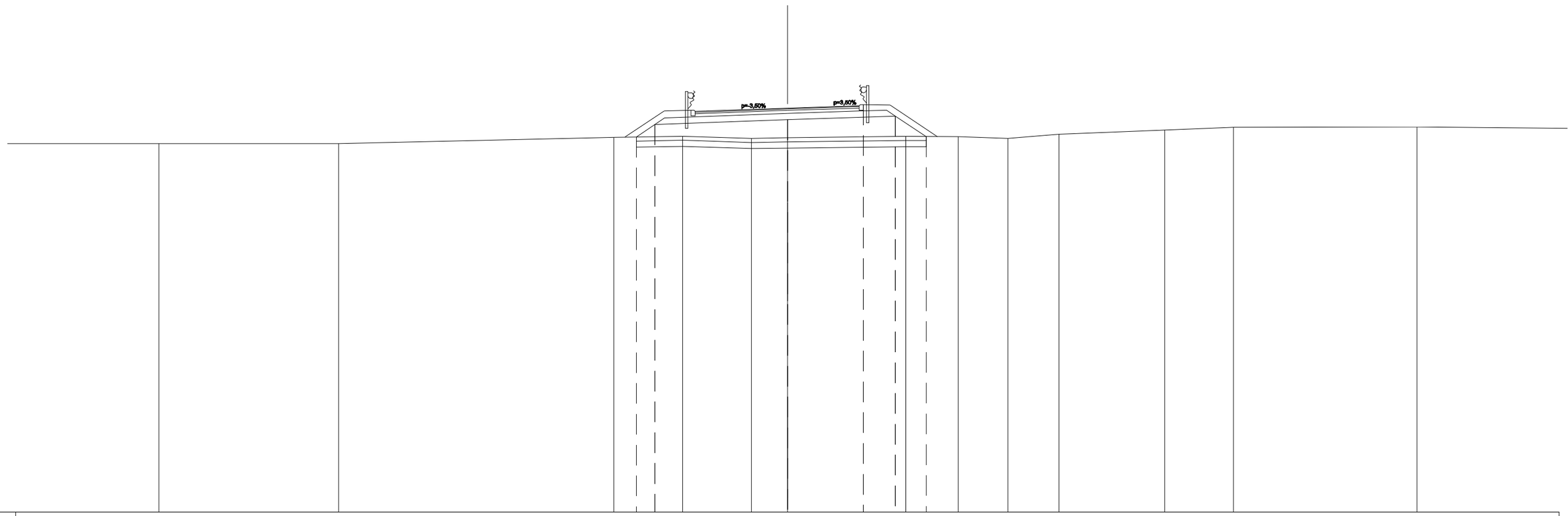

SCALA 1:200

QT.RIF. 230,000

QUOTE TERRENO	247,945	247,943	248,255	248,309	248,202	248,228	248,298	248,283	248,201	248,410	248,604	248,735	248,767	
DIST.PARZIALI TERRENO	8,756	13,419	3,355	3,355	1,747	5,763	2,555	2,427	2,491	5,147	3,355	8,936		
QUOTE PROGETTO	248,273	248,878	249,118	249,851	249,287	248,292								
DIST.PARZIALI PROGETTO	0,907	6,459	3,700	1,565	1,492									
QUOTE USURA	249,521	249,538	249,678	249,783	249,801									
DIST.PARZIALI USURA	0,500	4,000	3,000	0,500										

SCAVI E BONIFICHE	
SCOTICO	17,517 m
BONIFICA	5,255 m²
RILEVATI	
RILEVATO	37,558 m²
TERRENO VEGETALE	12,076 m
SOVRASTRUTTURA STRADALE	
STRATO DI USURA	7,716 m
STRATO DI BINDER	7,716 m
STRATO DI BASE	7,716 m
STRATO DI FONDAZIONE	3,296 m²

SEZIONE N.: 8
QT. PROGETTO: 250,895
DIST.PROG.: 98,408
DIST.PREC.: 20,127
DIST.SUCC.: 9,171

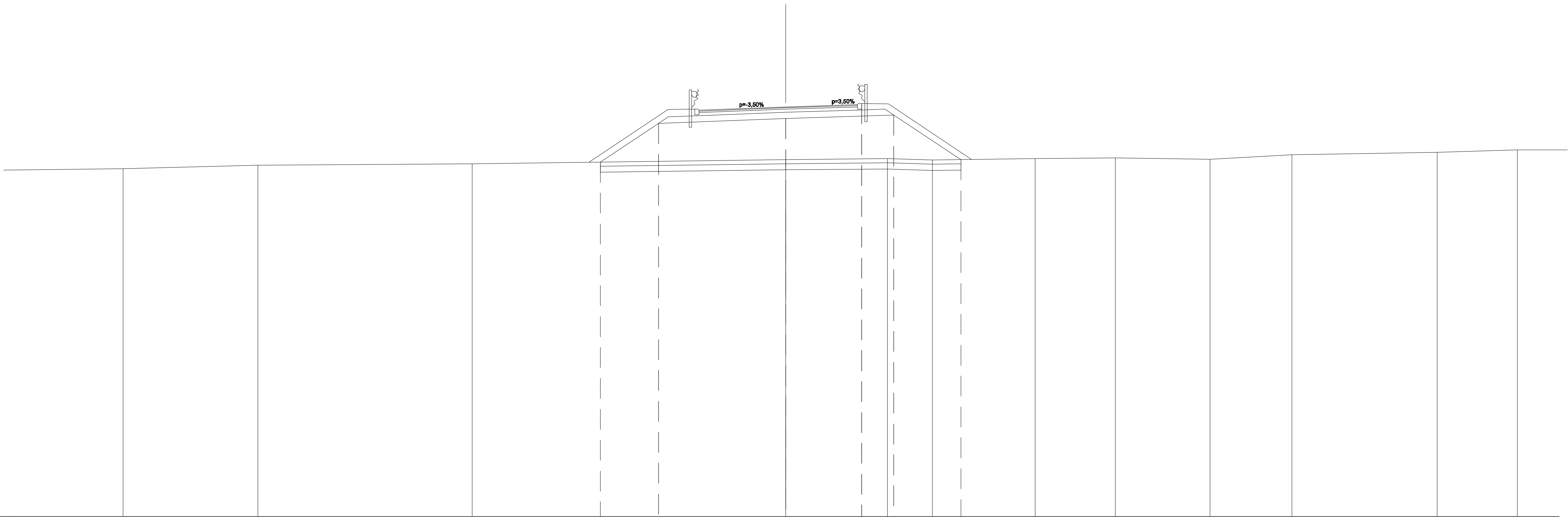

SCALA 1:200

QT.RIF. 231,000

QUOTE TERRENO	247,894; 248,075; 248,138; 248,342; 248,383; 248,315; 248,381; 248,426; 248,346; 248,578; 248,700; 248,805
DIST.PARZIALI TERRENO	6,557; 10,426; 15,225; 4,947; 2,186; 4,995; 3,908; 4,596; 3,986; 7,048; 3,908
QUOTE PROGETTO	248,221; 250,104; 250,335; 251,067; 250,504; 248,333
DIST.PARZIALI PROGETTO	2,822; 6,175; 3,700; 1,565; 3,254
QUOTE USURA	250,747; 250,765; 250,895; 251,000; 251,017
DIST.PARZIALI USURA	0,500; 3,716; 3,000; 0,500

SCAVI E BONIFICHE	
SCOTICO	18,876 m
BONIFICA	5,663 m²
RILEVATI	
RILEVATO	48,111 m²
TERRENO VEGETALE	14,129 m
SOVRASTRUTTURA STRADALE	
STRATO DI USURA	7,368 m
STRATO DI BINDER	7,368 m
STRATO DI BASE	7,368 m
STRATO DI FONDAZIONE	3,190 m²

SEZIONE N.: 9
QT. PROGETTO: 251,454
DIST.PROG.: 107,578
DIST.PREC.: 9,171
DIST.SUCC.: 2,207

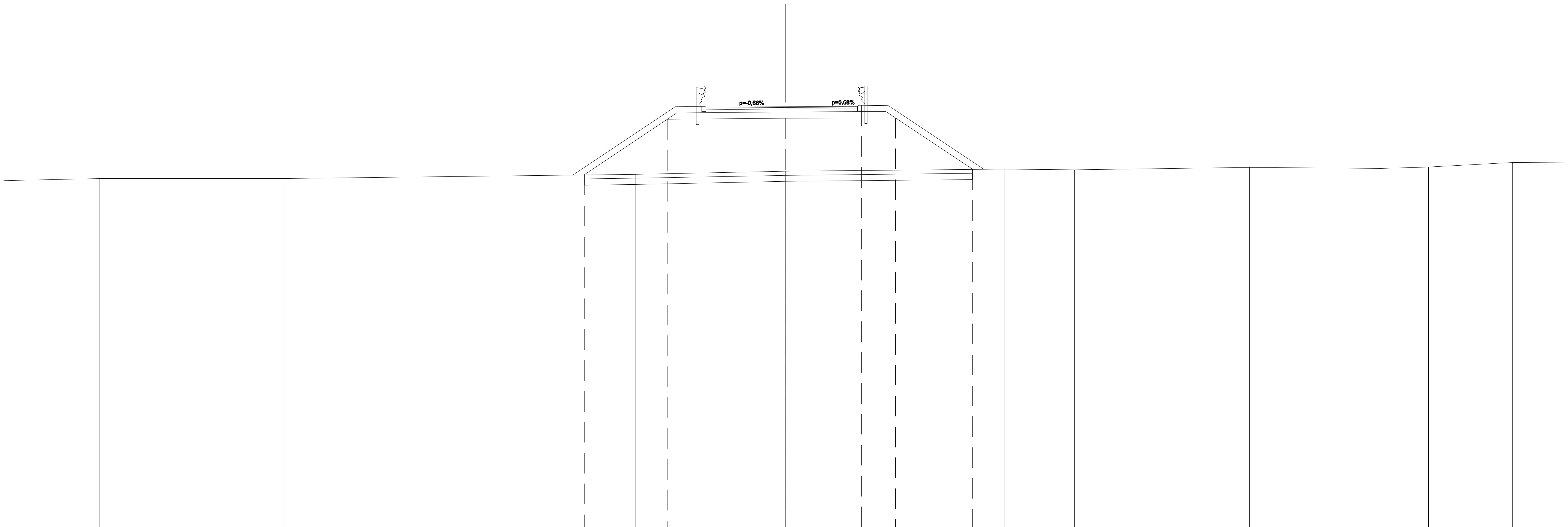

SCALA 1:200

QT.RIF. 231,000

QUOTE TERRENO	247,967	247,969	248,174	248,325	248,429	248,391	248,509	248,459	248,530	248,743
DIST.PARZIALI TERRENO	8,959	17,059	7,309	10,663	3,384	8,498	6,397	2,316	4,081	
QUOTE PROGETTO	248,144	250,840	250,894	251,528	250,915	248,414				
DIST.PARZIALI PROGETTO	4,043	5,744	3,700	1,639	3,750					
QUOTE USURA	251,428	251,431	251,454	251,474	251,478					
DIST.PARZIALI USURA	0,500	3,368	3,000	0,500						

SCAVI E BONIFICHE	
SCOTICO	9,279 m
RILEVATI	
RILEVATO	45,274 m²
TERRENO VEGETALE	14,570 m
SOVRASTRUTTURA STRADALE	
STRATO DI USURA	7,322 m
STRATO DI BINDER	7,322 m
STRATO DI BASE	7,322 m
STRATO DI FONDAZIONE	3,179 m²

SEZIONE N.: 10
QT. PROGETTO: 251,589
DIST.PROG.: 109,785
DIST.PREC.: 2,207
DIST.SUCC.: 15,215

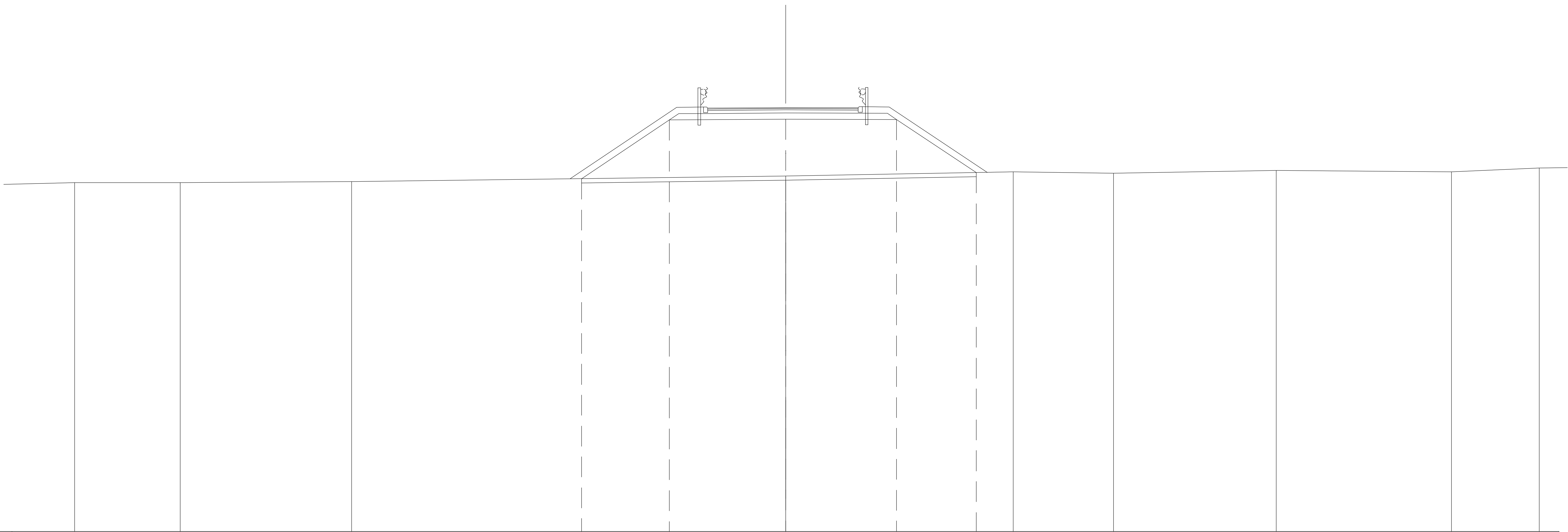

SCALA 1:200

QT.RIF. 231,000

QUOTE TERRENO	247,949 · 247,946 · 247,992 · 248,272 · 248,467 · 248,409 · 248,538 · 248,465
DIST.PARZIALI TERRENO	5,139 · 8,327 · 21,093 · 11,060 · 4,878 · 7,905 · 8,522
QUOTE PROGETTO	248,134 · 250,997 · 251,029 · 251,019 · 248,435
DIST.PARZIALI PROGETTO	4,277 · 5,645 · 5,396 · 3,883
QUOTE USURA	251,578 · 251,589 · 251,592
DIST.PARZIALI USURA	3,784 · 3,537

SCAVI E BONIFICHE	
SCOTICO	13,839 m
RILEVATI	
RILEVATO	70,221 m²
TERRENO VEGETALE	18,111 m
SOVRASTRUTTURA STRADALE	
STRATO DI USURA	8,042 m
STRATO DI BINDER	8,042 m
STRATO DI BASE	8,042 m
STRATO DI FONDAZIONE	3,394 m²

SEZIONE N.: 11
QT. PROGETTO: 252,507
DIST.PROG.: 125,000
DIST.PREC.: 15,215
DIST.SUCC.: 7,541

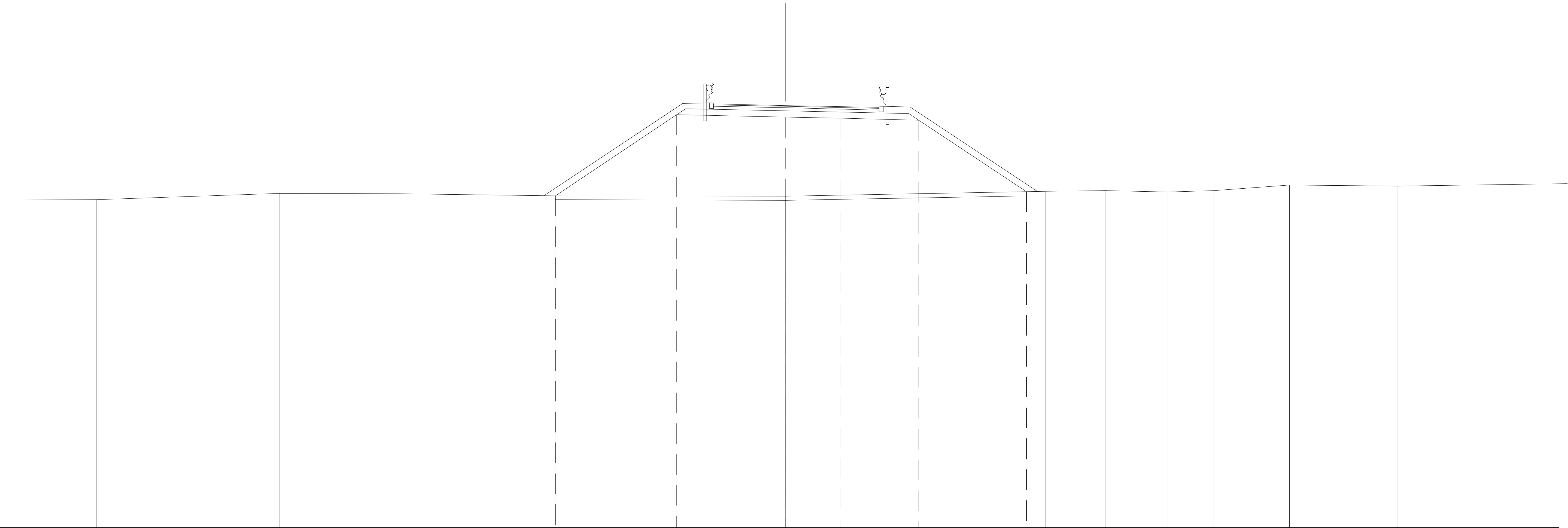

SCALA 1:200

QT.RIF. 232,000

QUOTE TERRENO	247,939 · 248,230 · 248,216 · 248,125 · 248,102 · 248,336 · 248,374 · 248,310 · 248,373 · 248,636 · 248,597
DIST.PARZIALI TERRENO	8,922 · 5,787 · 7,596 · 11,196 · 12,630 · 2,940 · 3,009 · 2,237 · 3,675 · 5,275
QUOTE PROGETTO	248,125 · 252,056 · 251,947 · 251,886 · 251,797 · 248,324
DIST.PARZIALI PROGETTO	5,894 · 5,294 · 2,651 · 3,822 · 5,240
QUOTE USURA	252,589 · 252,507 · 252,412
DIST.PARZIALI USURA	3,500 · 4,542

SCAVI E BONIFICHE	
SCOTICO	12,582 m
RILEVATI	
RILEVATO	81,636 m²
TERRENO VEGETALE	19,770 m
SOVRASTRUTTURA STRADALE	
STRATO DI USURA	8,539 m
STRATO DI BINDER	8,539 m
STRATO DI BASE	8,539 m
STRATO DI FONDAZIONE	3,541 m²

SEZIONE N.: 12
QT. PROGETTO: 252,843
DIST.PROG.: 132,541
DIST.PREC.: 7,541
DIST.SUCC.: 8,224

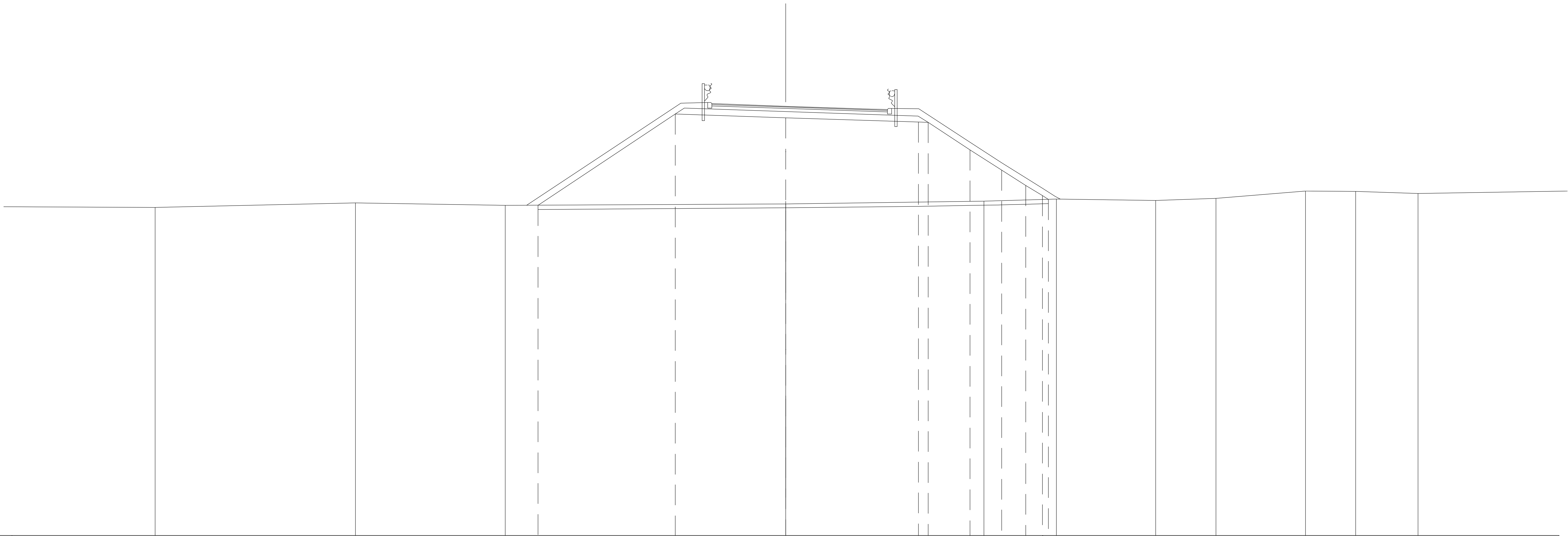

SCALA 1:200

QT.RIF. 232,000

QUOTE TERRENO: 247,928; 248,150; 248,026; 248,108; 248,241; 248,333; 248,264; 248,375; 248,730; 248,703; 248,609

DIST.PARZIALI TERRENO: 9,724; 7,293; 13,617; 9,641; 3,518; 4,829; 2,932; 4,361; 2,431; 3,037

QUOTE PROGETTO: 248,036; 252,466; 252,283; 252,073; 252,059; 250,734; 249,743; 249,006; 248,500; 248,321

DIST.PARZIALI PROGETTO: 6,683; 5,353; 6,452; 2,038; 1,540; 1,158; 0,812

QUOTE USURA: 252,975; 252,843; 252,714; 252,690

DIST.PARZIALI USURA: 3,583; 4,161; 0,795

SCAVI E BONIFICHE	
SCOTICO	5,302 m
RILEVATI	
RILEVATO	97,917 m²
TERRENO VEGETALE	10,033 m
SOVRASTRUTTURA STRADALE	
STRATO DI USURA	12,787 m
STRATO DI BINDER	12,787 m
STRATO DI BASE	12,787 m
STRATO DI FONDAZIONE	4,505 m²

SEZIONE N.: 13
QT. PROGETTO: 253,053
DIST.PROG.: 140,765
DIST.PREC.: 8,224
DIST.SUCC.: 4,510

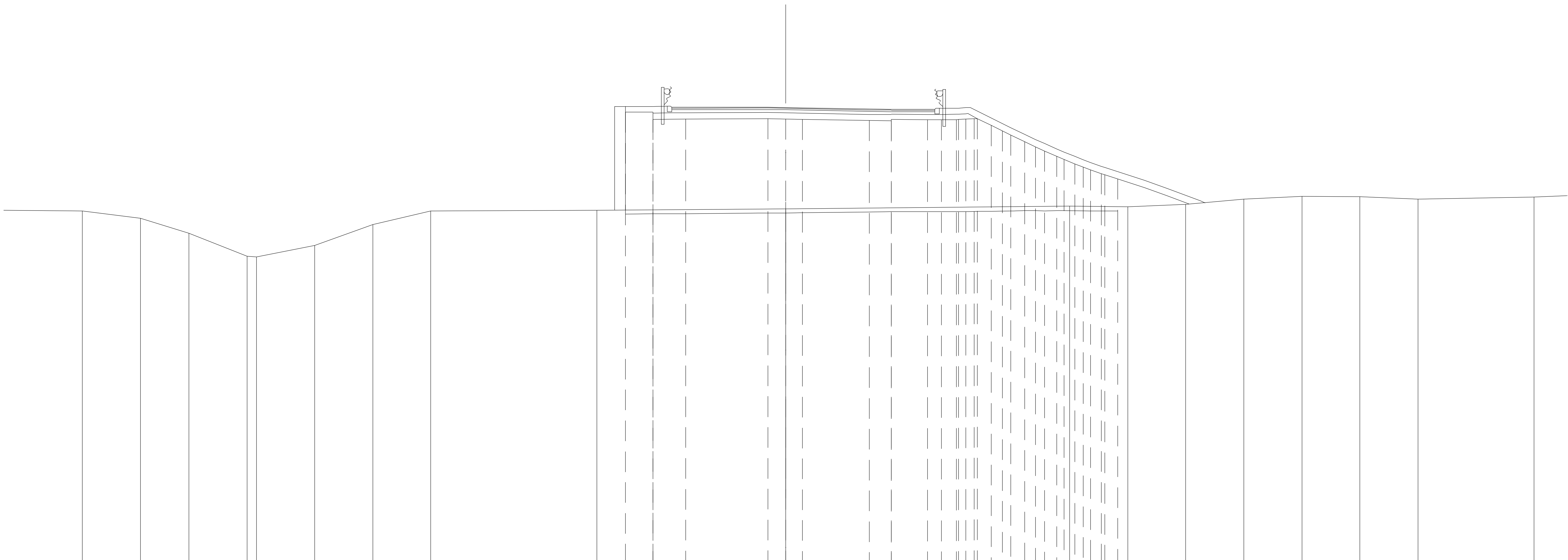

SCALA 1:200

QT.RIF. 231,000

QUOTE TERRENO	248,013 247,660 246,931 245,811 245,786 246,344 247,347 248,009 248,044 248,121 248,249 248,226 248,337 248,592 248,722 248,708 248,598 248,688
DIST.PARZIALI TERRENO	2,823 2,350 2,834 2,823 2,823 2,823 8,077 9,166 13,806 2,823 2,823 2,823 2,823 2,823 2,823 5,645
QUOTE PROGETTO	252,822 252,474 252,831 252,494 252,499 252,493 252,474 252,413 252,398 252,466 252,454 252,453 252,456 252,504 252,174 251,908 251,705 251,380 251,131 250,935 250,674 250,307 250,010 249,824 249,574
DIST.PARZIALI PROGETTO	1,328 1,597 3,992 0,859 0,823 3,241 1,082 1,745 0,682 0,723 0,673 0,536 0,674 0,530 0,589 0,508 0,529 0,631
QUOTE USURA	253,057 253,064 253,061 253,053 253,035 252,979 252,966 252,957 252,954 252,954
DIST.PARZIALI USURA	0,781 3,897 0,859 0,823 3,241 1,082 1,112 0,633

SCAVI E BONIFICHE	
SCOTICO	1,874 m
RILEVATI	
RILEVATO	106,613 m²
TERRENO VEGETALE	4,458 m
SOVRASTRUTTURA STRADALE	
STRATO DI USURA	15,517 m
STRATO DI BINDER	15,517 m
STRATO DI BASE	15,517 m
STRATO DI FONDAZIONE	4,606 m²

SEZIONE N.: 14
QT. PROGETTO: 253,140
DIST.PROG.: 145,274
DIST.PREC.: 4,510
DIST.SUCC.: 3,714

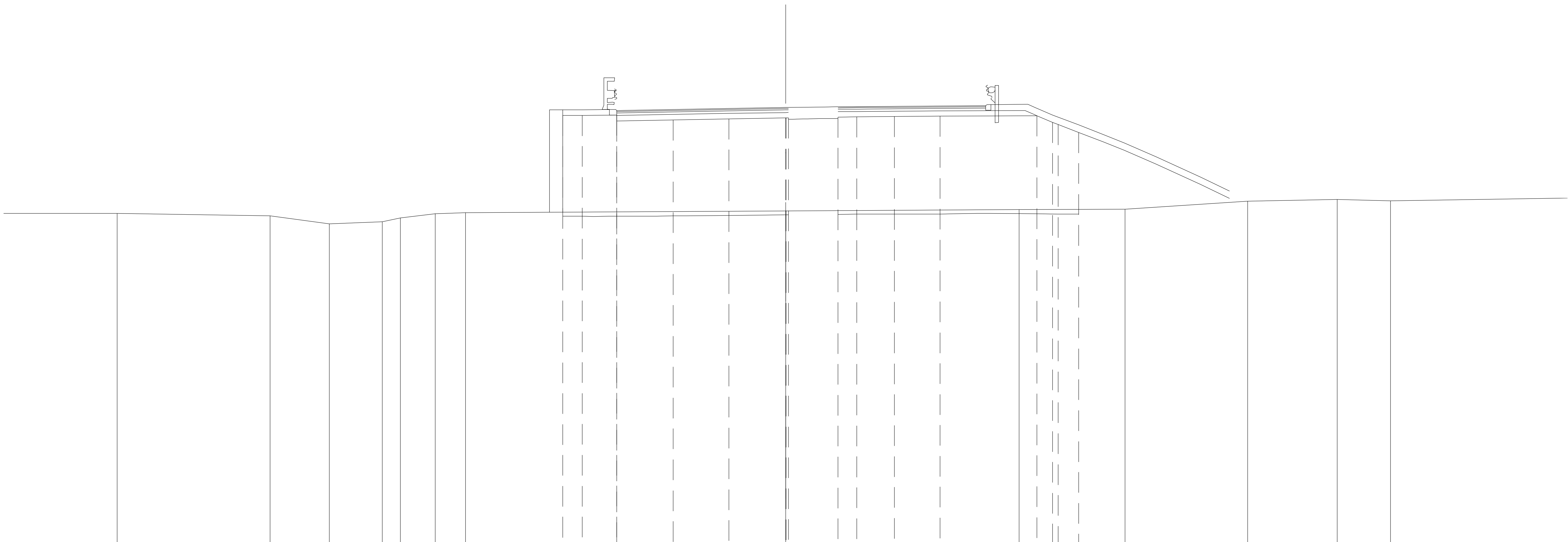

SCALA 1:200

QT.RIF. 232,000

QUOTE TERRENO	247,993 · 247,884 · 247,494 · 247,598 · 247,780 · 247,983 · 248,036 · 248,125 · 248,191 · 248,204 · 248,584 · 248,671 · 248,604
DIST.PARZIALI TERRENO	7,434 · 2,881 · 2,579 · 0,877 · 1,701 · 1,467 · 15,553 · 11,346 · 5,157 · 5,966 · 4,349 · 2,579
QUOTE PROGETTO	252,759 · 252,765 · 252,492 · 252,772 · 252,545 · 252,594 · 252,640 · 252,643 · 252,680 · 252,689 · 252,703 · 252,717 · 252,741 · 252,422 · 252,314 · 251,933
DIST.PARZIALI PROGETTO	0,954 · 1,678 · 2,736 · 2,713 · 2,748 · 2,408 · 0,913 · 1,823 · 2,223 · 4,711 · 0,761 · 1,004
QUOTE USURA	252,992 · 253,045 · 253,094 · 253,140 · 253,140 · 253,143 · 253,180 · 253,189 · 253,203 · 253,217 · 253,228
DIST.PARZIALI USURA	2,736 · 2,713 · 2,748 · 2,408 · 0,913 · 1,823 · 2,223 · 2,218

RILEVATI	
RILEVATO	10,336 m²
SOVRASTRUTTURA STRADALE	
STRATO DI USURA	2,175 m
STRATO DI BINDER	2,175 m
STRATO DI BASE	2,175 m
STRATO DI FONDAZIONE	0,565 m²

SEZIONE N.: 15
QT. PROGETTO: 253,213
DIST.PROG.: 148,988
DIST.PREC.: 3,714
DIST.SUCC.: 0,557

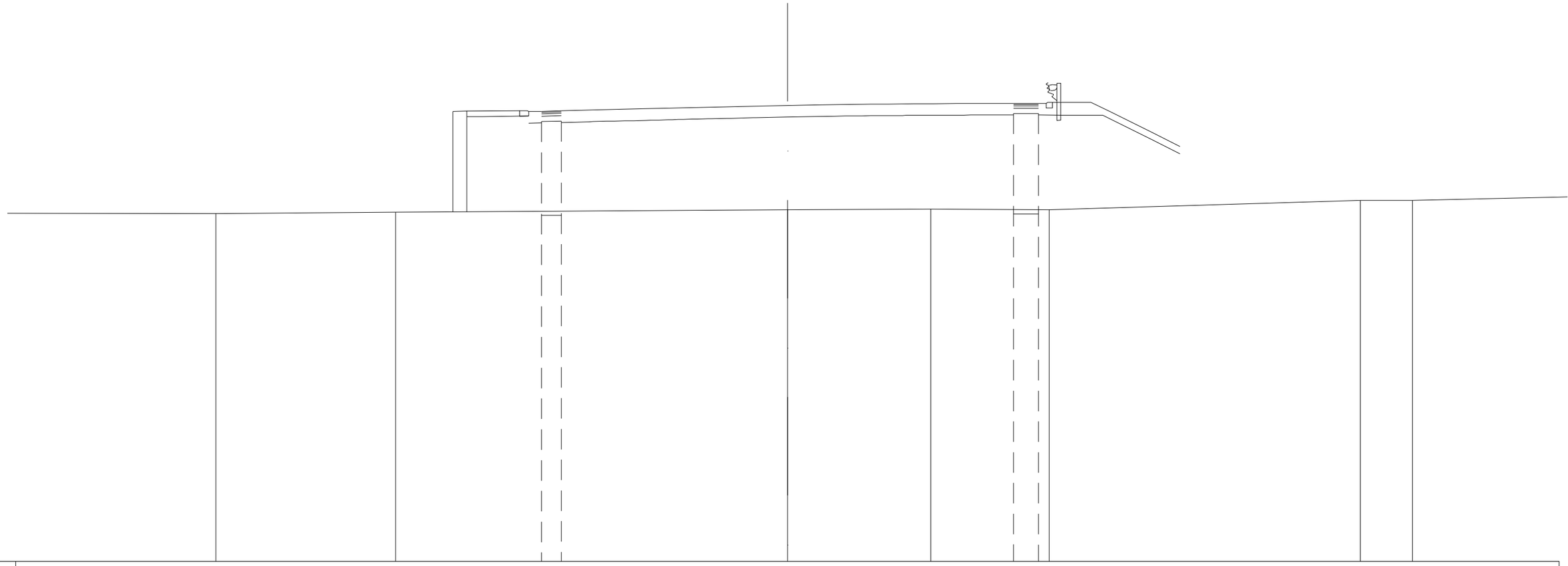

SCALA 1:200

QT.RIF. 231,000

QUOTE TERRENO	247,944	248,013	248,133	248,173	248,135	248,588	248,594				
DIST.PARZIALI TERRENO	8,757	19,095	6,980	5,775	15,151	2,544					
QUOTE PROGETTO	252,433	252,457	252,820	252,819							
DIST.PARZIALI PROGETTO	0,980	22,030	1,214								
QUOTE USURA	252,933	252,957	253,320	253,319							
DIST.PARZIALI USURA	0,980	22,030	1,214								

SCAVI E BONIFICHE	
SCOTICO	25,673 m
BONIFICA	7,702 m²
RILEVATI	
RILEVATO	113,232 m²
TERRENO VEGETALE	9,563 m
SOVRASTRUTTURA STRADALE	
STRATO DI USURA	15,718 m
STRATO DI BINDER	15,718 m
STRATO DI BASE	15,718 m
STRATO DI FONDAZIONE	4,505 m²

SEZIONE N.: 16
QT. PROGETTO: 253,223
DIST.PROG.: 149,545
DIST.PREC.: 0,557

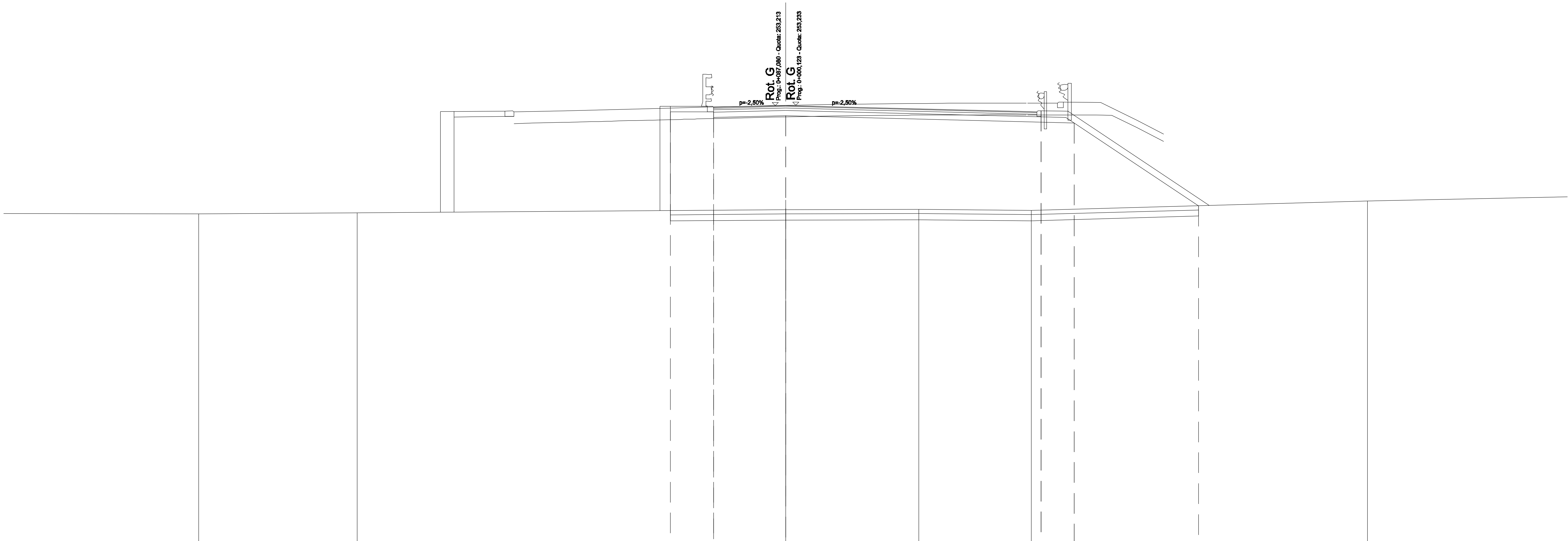

SCALA 1:200

QT.RIF. 232,000

QUOTE TERRENO	247,944; 247,997; 248,144; 248,169; 248,118; 248,569
DIST.PARZIALI TERRENO	7,697; 20,824; 6,470; 5,472; 16,346
QUOTE PROGETTO	252,916; 252,636; 252,916; 252,723; 252,968; 252,373; 248,343
DIST.PARZIALI PROGETTO	2,100; 3,500; 12,418; 1,613; 6,042
QUOTE USURA	253,136; 253,148; 253,223; 252,930; 252,918
DIST.PARZIALI USURA	0,500; 3,000; 11,718; 0,500

Sezioni_ Z.I. San Zeno

SCAVI E BONIFICHE	
STERRO	7,330 m²
RILEVATI	
TERRENO VEGETALE	2,444 m
SOVRASTRUTTURA STRADALE	
STRATO DI USURA	7,000 m
STRATO DI BINDER	7,000 m
STRATO DI BASE	7,000 m
STRATO DI FONDAZIONE	2,345 m²
COMPATTAZIONE PIANO DI POSA	9,851 m

SEZIONE N.: 1
QT. PROGETTO: 247,200
DIST.PROG.: 0,000
DIST.SUCC.: 25,000

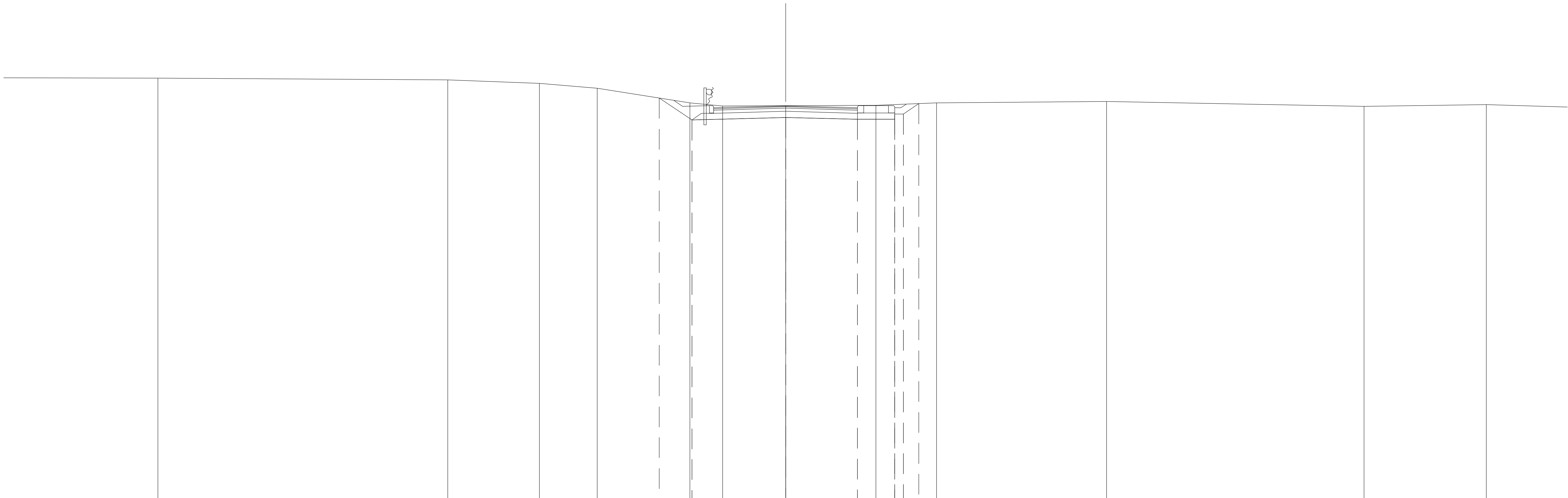

SCALA 1:200

QT.RIF. 228,000

QUOTE TERRENO	248,563 · 248,473 · 248,304 · 248,070 · 247,352 · 247,193 · 247,209 · 247,227 · 247,355 · 247,424 · 247,181 · 247,267
DIST.PARZIALI TERRENO	14,089 · 4,454 · 2,814 · 4,501 · 1,593 · 3,057 · 4,394 · 2,940 · 8,268 · 12,517 · 5,938
QUOTE PROGETTO	247,590 · 246,526 · 246,640 · 246,553 · 246,553 · 246,813 · 247,318
DIST.PARZIALI PROGETTO	1,595 · 4,551 · 3,500 · 1,800 · 0,757
QUOTE USURA	247,113 · 247,125 · 247,200 · 247,125 · 247,113
DIST.PARZIALI USURA	0,500 · 3,000 · 3,000 · 0,500

SCAVI E BONIFICHE	
STERRO	6,754 m²
BONIFICA	0,199 m²
RILEVATI	
RILEVATO	0,239 m²
TERRENO VEGETALE	1,964 m
SOVRASTRUTTURA STRADALE	
STRATO DI USURA	7,000 m
STRATO DI BINDER	7,000 m
STRATO DI BASE	7,000 m
STRATO DI FONDAZIONE	2,345 m²
COMPATTAZIONE PIANO DI POSA	9,851 m

SEZIONE N.: 2
QT. PROGETTO: 247,238
DIST.PROG.: 25,000
DIST.PREC.: 25,000
DIST.SUCC.: 25,000

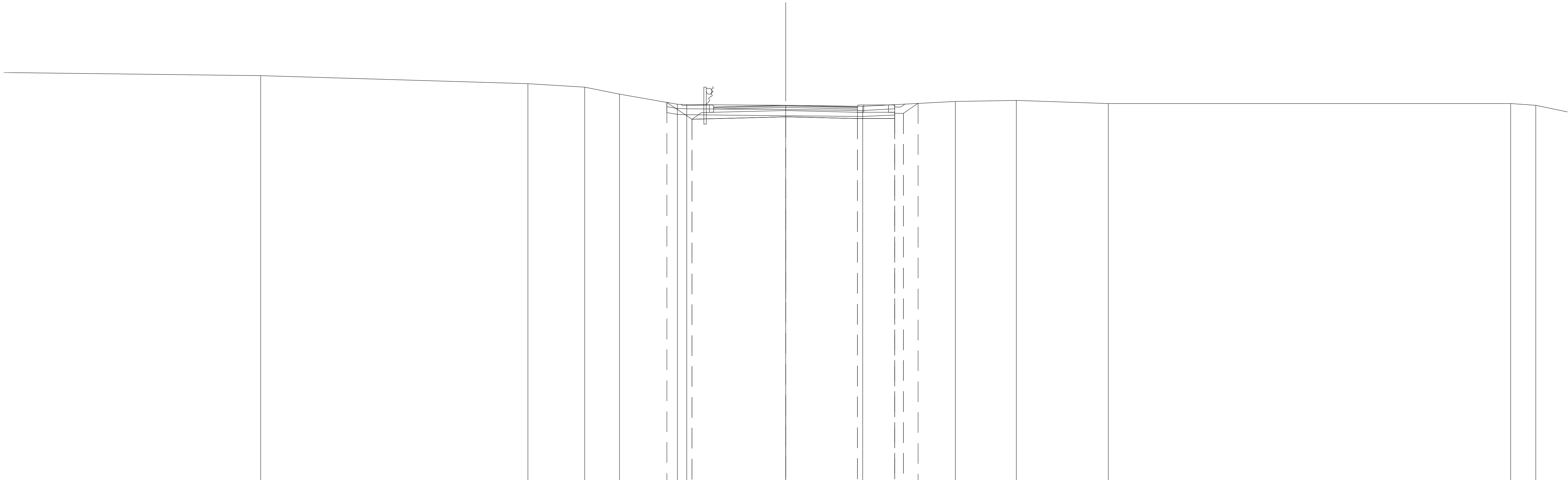

SCALA 1:200

QT.RIF. 229,000

QUOTE TERRENO	248,667 · 248,288 · 248,111 · 247,772 · 247,287 · 247,270 · 247,232 · 247,187 · 247,425 · 247,474 · 247,320 · 247,318 · 247,234
DIST.PARZIALI TERRENO	12,984 · 2,769 · 1,685 · 2,816 · 4,808 · 3,744 · 4,513 · 2,969 · 4,454 · 19,569 · 1,215
QUOTE PROGETTO	247,375 · 246,564 · 246,678 · 246,591 · 246,591 · 246,851 · 247,329
DIST.PARZIALI PROGETTO	1,215 · 4,551 · 3,500 · 1,800 · 0,718
QUOTE USURA	247,151 · 247,163 · 247,238 · 247,163 · 247,151
DIST.PARZIALI USURA	0,500 · 3,000 · 3,000 · 0,500

SCAVI E BONIFICHE	
STERRO	5,223 m²
BONIFICA	1,588 m²
RILEVATI	
RILEVATO	1,652 m²
TERRENO VEGETALE	2,729 m
SOVRASTRUTTURA STRADALE	
STRATO DI USURA	7,000 m
STRATO DI BINDER	7,000 m
STRATO DI BASE	7,000 m
STRATO DI FONDAZIONE	2,625 m²

SEZIONE N.: 3
QT. PROGETTO: 247,560
DIST.PROG.: 50,000
DIST.PREC.: 25,000
DIST.SUCC.: 25,000

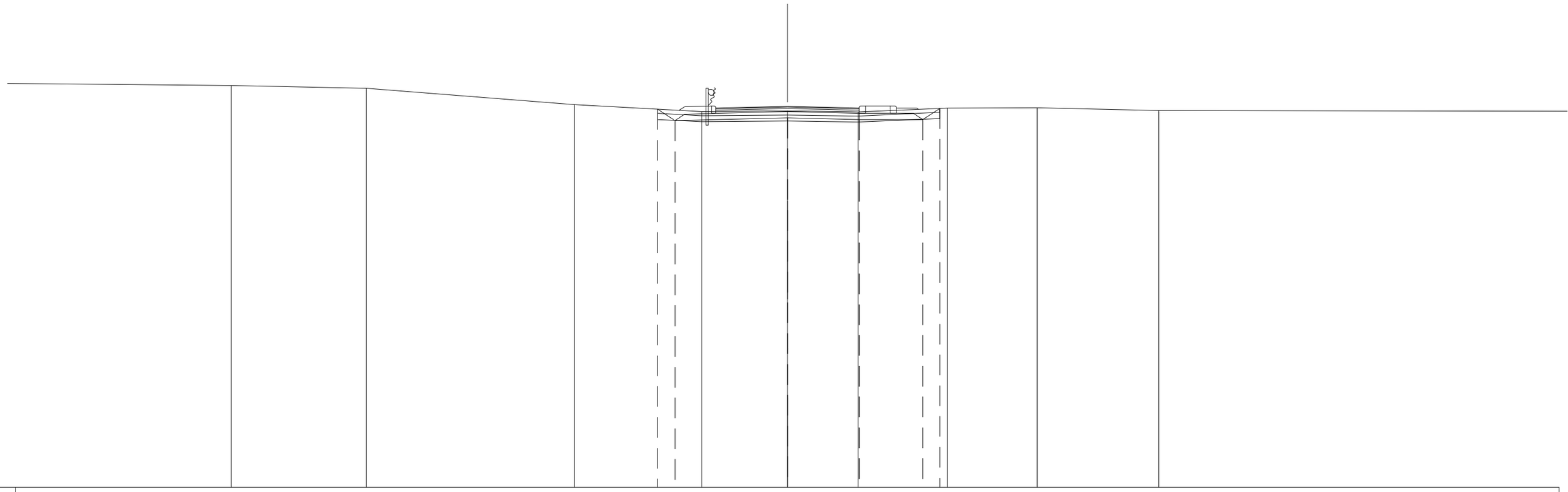

SCALA 1:200

QT.RIF. 229,000

QUOTE TERRENO	248,581	248,440	247,635	247,305	247,337	247,289	247,479	247,496	247,355
DIST.PARZIALI TERRENO	6,585	10,148	6,183	4,183	3,442	4,363	4,363	5,919	
QUOTE PROGETTO	247,419	246,863	247,000	246,912	246,912	247,463			
DIST.PARZIALI PROGETTO	0,834	5,484	3,500	3,099	0,825				
QUOTE USURA	247,472	247,485	247,560	247,485	247,472				
DIST.PARZIALI USURA	0,500	3,000	3,000	0,500					

SCAVI E BONIFICHE	
SCOTICO	12,598 m
BONIFICA	3,779 m²
RILEVATI	
RILEVATO	10,642 m²
TERRENO VEGETALE	4,991 m
SOVRASTRUTTURA STRADALE	
STRATO DI USURA	7,000 m
STRATO DI BINDER	7,000 m
STRATO DI BASE	7,000 m
STRATO DI FONDAZIONE	2,625 m²

SEZIONE N.: 4
QT. PROGETTO: 248,477
DIST.PROG.: 75,000
DIST.PREC.: 25,000
DIST.SUCC.: 25,000

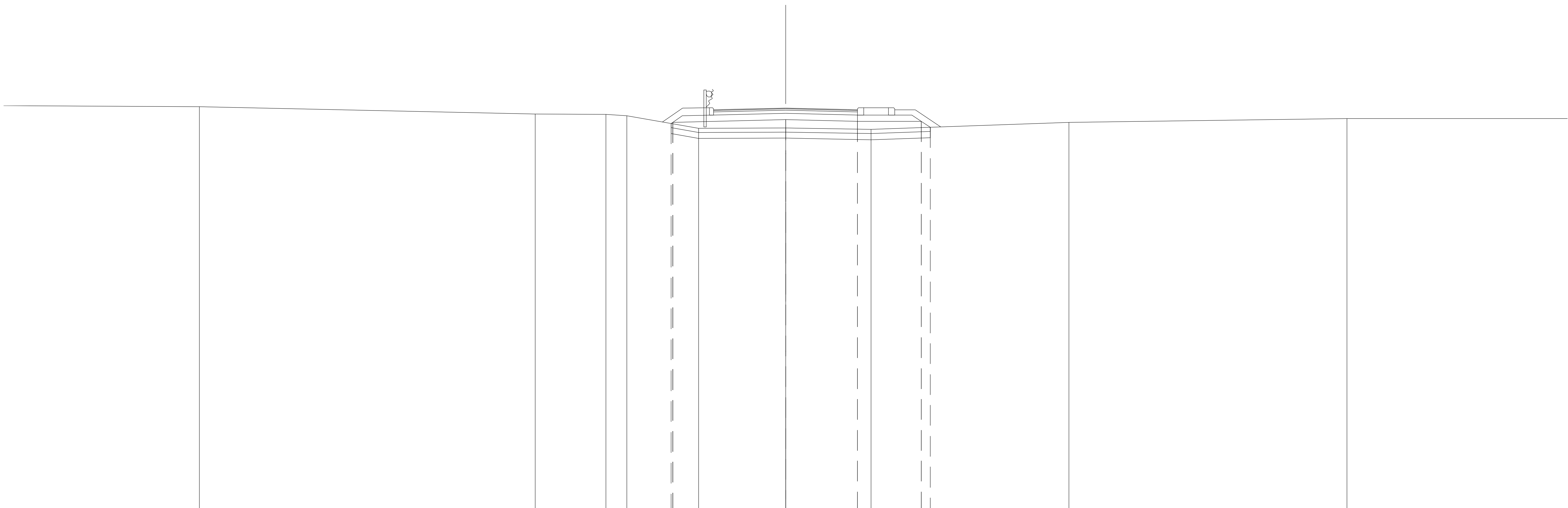

SCALA 1:200

QT.RIF. 229,000

QUOTE TERRENO	248,535 · 248,191 · 248,168 · 248,103 · 247,492 · 247,508 · 247,434 · 247,782 · 247,968
DIST.PARZIALI TERRENO	16,331 · 3,446 · 1,008 · 3,493 · 4,222 · 4,162 · 9,619 · 13,502
QUOTE PROGETTO	247,727 · 247,779 · 247,917 · 247,829 · 247,829 · 247,538
DIST.PARZIALI PROGETTO	5,484 · 3,500 · 3,099
QUOTE USURA	248,389 · 248,402 · 248,477 · 248,402 · 248,389
DIST.PARZIALI USURA	0,500 · 3,000 · 3,000 · 0,500

SCAVI E BONIFICHE	
SCOTICO	9,100 m
BONIFICA	2,730 m²
RILEVATI	
RILEVATO	20,763 m²
SOVRASTRUTTURA STRADALE	
STRATO DI USURA	7,000 m
STRATO DI BINDER	7,000 m
STRATO DI BASE	7,000 m
STRATO DI FONDAZIONE	2,100 m²

SEZIONE N.: 5
QT. PROGETTO: 249,989
DIST.PROG.: 100,000
DIST.PREC.: 25,000
DIST.SUCC.: 15,524

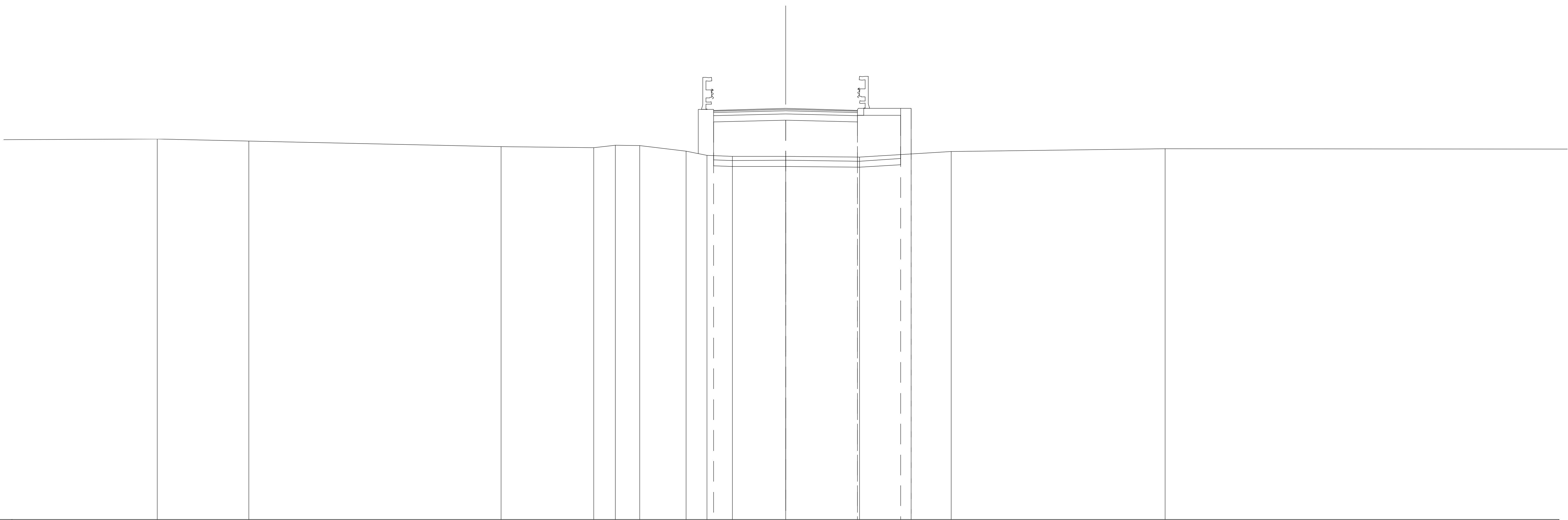

SCALA 1:200

QT.RIF. 230,000

QUOTE TERRENO	248,512	248,411	248,127	248,085	248,195	248,184	247,916	247,706	247,664	247,666	247,629	247,898	248,027		
DIST.PARZIALI TERRENO	4,454	12,262	4,501	1,052	1,198	2,250	1,005	1,245	2,578	3,600	4,454	10,392			
QUOTE PROGETTO	249,341	249,429	249,341	249,651	249,651	247,780	250,001								
DIST.PARZIALI PROGETTO	3,500	3,500	2,100	0,500											
QUOTE USURA	249,901	249,914	249,989	249,914	249,901										
DIST.PARZIALI USURA	0,500	3,000	3,000	0,500											

SCAVI E BONIFICHE	
SCOTICO	9,100 m
BONIFICA	2,730 m²
RILEVATI	
RILEVATO	30,337 m²
SOVRASTRUTTURA STRADALE	
STRATO DI USURA	7,000 m
STRATO DI BINDER	7,000 m
STRATO DI BASE	7,000 m
STRATO DI FONDAZIONE	2,100 m²

SEZIONE N.: 6
QT. PROGETTO: 251,149
DIST.PROG.: 115,524
DIST.PREC.: 15,524
DIST.SUCC.: 9,476

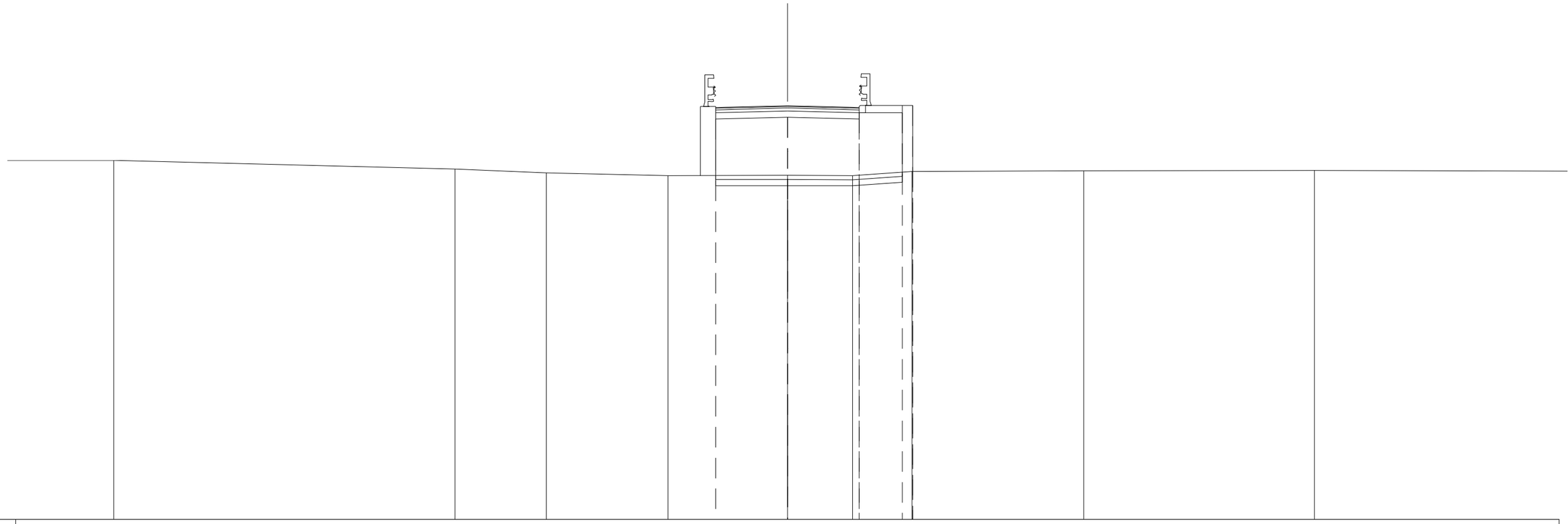

SCALA 1:200

QT.RIF. 231,000

QUOTE TERRENO	248,490	248,058	247,880	247,750	247,755	247,747	247,948	247,976	248,002	
DIST.PARZIALI TERRENO		16,622	4,454	5,928	5,823	3,179	2,885	8,367	11,252	
QUOTE PROGETTO					250,502	250,589	250,502 250,812	250,812 247,948 251,162		
DIST.PARZIALI PROGETTO					3,500	3,500	2,100	0,500		
QUOTE USURA					251,062 251,074	251,149	251,074 251,062			
DIST.PARZIALI USURA					0,500	3,000	3,000	0,500		

SCAVI E BONIFICHE	
SCOTICO	5,600 m
RILEVATI	
RILEVATO	35,391 m²
SOVRASTRUTTURA STRADALE	
STRATO DI USURA	7,528 m
STRATO DI BINDER	7,528 m
STRATO DI BASE	7,528 m
STRATO DI FONDAZIONE	2,258 m²

SEZIONE N.: 7
QT. PROGETTO: 251,860
DIST.PROG.: 125,000
DIST.PREC.: 9,476
DIST.SUCC.: 20,779

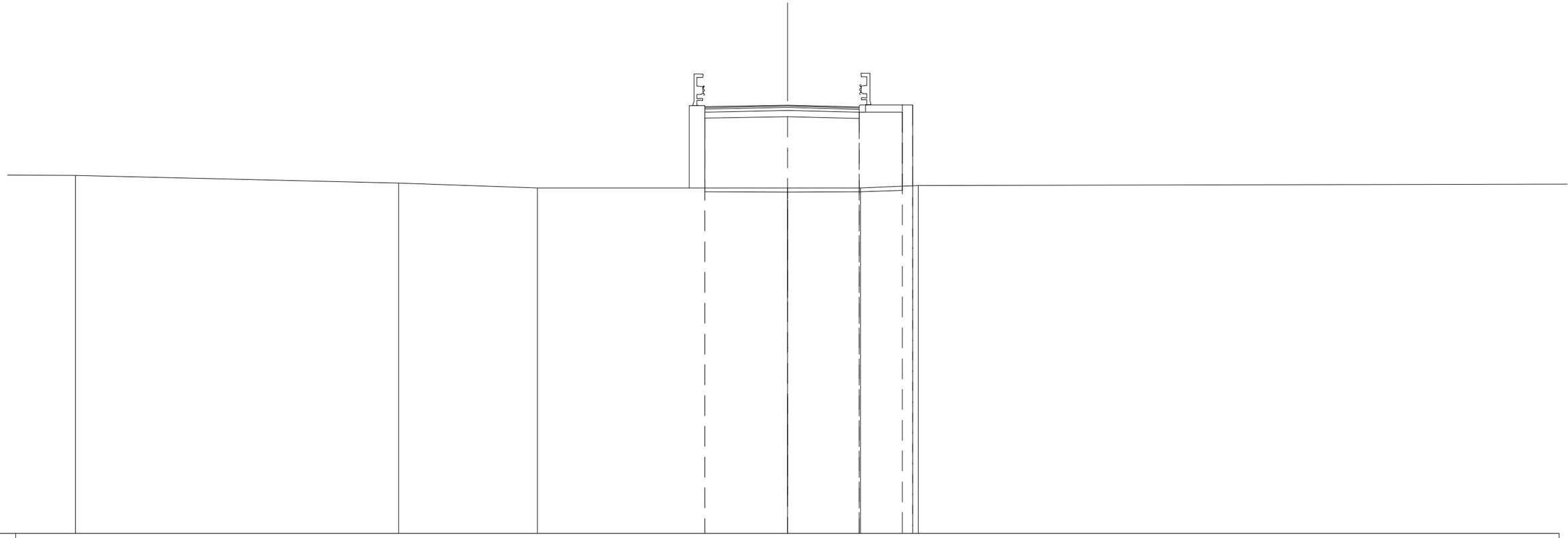

SCALA 1:200

QT.RIF. 231,000

QUOTE TERRENO	248,436		248,068		247,828			247,828	247,835		247,947
DIST.PARZIALI TERRENO		15,753		6,751		12,187			3,566	2,809	
QUOTE PROGETTO							251,226	251,300	251,212 251,522	251,522 247,936	
DIST.PARZIALI PROGETTO							4,028		3,500	2,100	0,500
QUOTE USURA							251,786	251,860	251,772		
DIST.PARZIALI USURA							4,028		3,500		

SCAVI E BONIFICHE	
SCOTICO	3,666 m
RILEVATI	
RILEVATO	73,421 m²
SOVRASTRUTTURA STRADALE	
STRATO DI USURA	14,517 m
STRATO DI BINDER	14,517 m
STRATO DI BASE	14,517 m
STRATO DI FONDAZIONE	4,355 m²

SEZIONE N.: 8
QT. PROGETTO: 252,790
DIST.PROG.: 145,779
DIST.PREC.: 20,779
DIST.SUCC.: 4,294

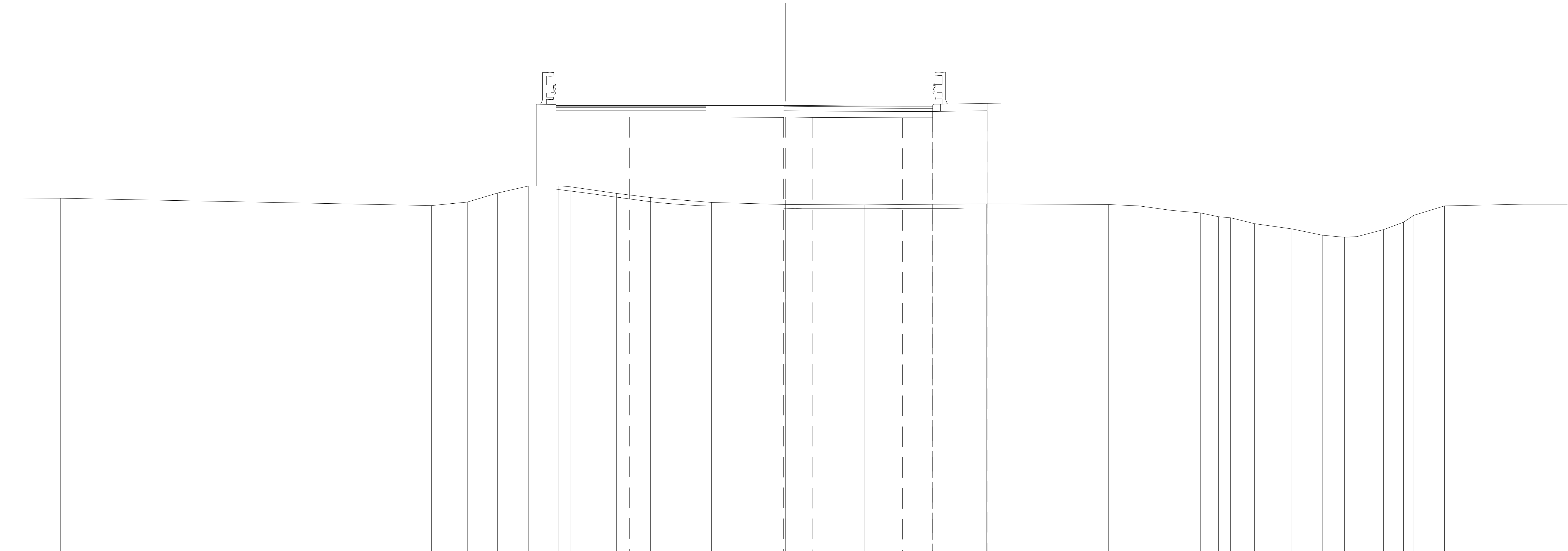

SCALA 1:200

QT.RIF. 231,000

QUOTE TERRENO	248,281 · 247,929 · 248,108 · 248,544 · 248,883 · 248,902 · 248,851 · 248,524 · 248,324 · 248,090 · 247,985 · 247,969 · 248,018 · 247,977 · 247,907 · 247,701 · 247,582 · 247,385 · 247,341 · 247,051 · 246,801 · 246,500 · 246,382 · 246,416 · 246,758 · 247,124 · 247,450 · 247,919 · 247,997
DIST.PARZIALI TERRENO	18,003 · 1,745 · 1,485 · 1,485 · 1,485 · 0,552 · 2,250 · 1,651 · 2,969 · 3,600 · 3,823 · 5,960 · 5,917 · 1,485 · 1,600 · 1,369 · 0,881 · 0,604 · 1,170 · 1,799 · 1,485 · 1,079 · 0,615 · 1,275 · 0,975 · 0,510 · 1,485 · 3,866
QUOTE PROGETTO	252,233 · 252,235 · 252,237 · 252,230 · 252,230 · 252,223 · 252,204 · 252,198 · 252,508 · 252,545 · 252,905 · 248,025
DIST.PARZIALI PROGETTO	3,562 · 3,712 · 3,783 · 1,288 · 4,396 · 1,472 · 2,643 · 0,672
QUOTE USURA	252,793 · 252,795 · 252,797 · 252,790 · 252,790 · 252,783 · 252,764 · 252,758
DIST.PARZIALI USURA	3,562 · 3,712 · 3,783 · 1,288 · 4,396 · 1,472

RILEVATI	
RILEVATO	1,488 m²
SOVRASTRUTTURA STRADALE	
STRATO DI USURA	0,399 m
STRATO DI BINDER	0,399 m
STRATO DI BASE	0,399 m
STRATO DI FONDAZIONE	0,120 m²

SEZIONE N.: 9
QT. PROGETTO: 252,875
DIST.PROG.: 150,072
DIST.PREC.: 4,294

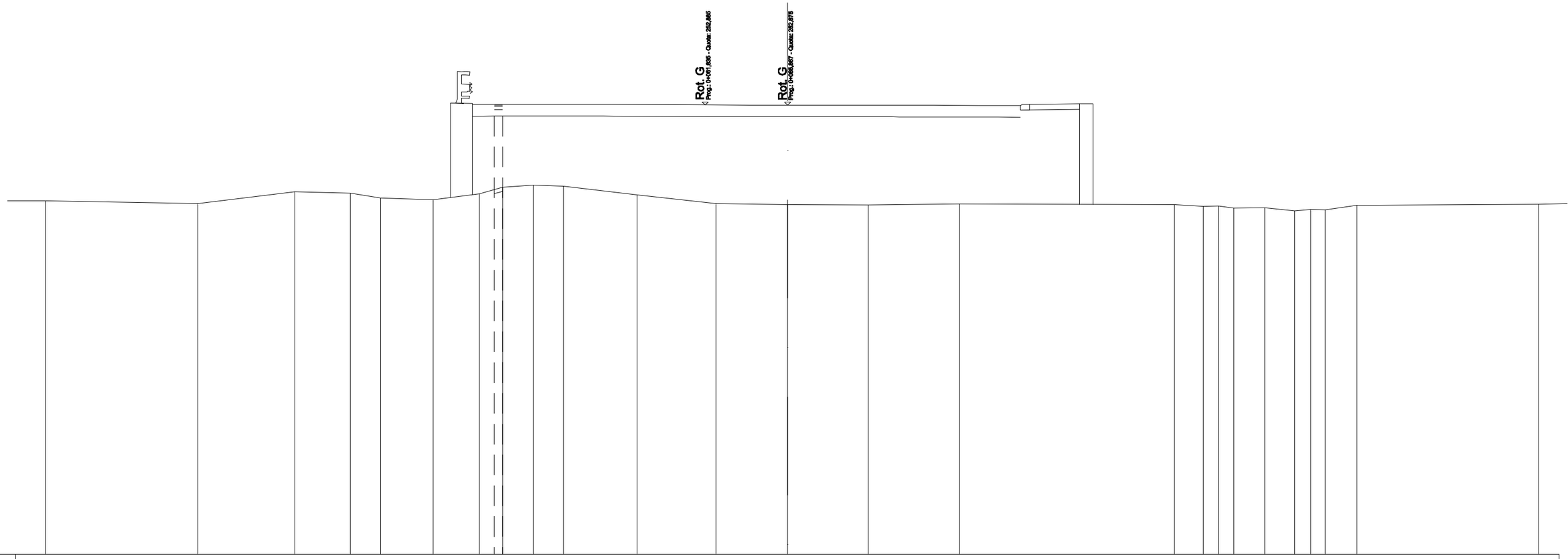

SCALA 1:200

QT.RIF. 231,000

QUOTE TERRENO	248,214		248,088		248,664	248,588	248,360	248,264	248,550	248,879	248,988	248,937	248,509	248,078	248,027	248,012	248,066		248,035	247,955	247,973	247,870	247,888	247,728	247,797	247,786	247,993		248,053
DIST.PARZIALI TERRENO		7,423		4,717	2,706	1,485	2,560	2,250	1,128	1,485	1,485	3,580	3,843	3,487	3,936	4,454		10,457	1,420	0,732	0,752	1,498	1,471	0,779	0,705	1,545		8,847	
QUOTE PROGETTO										252,353 252,353																			
DIST.PARZIALI PROGETTO																													
QUOTE USURA										252,913 252,913																			
DIST.PARZIALI USURA																													