anas
GRUPPO FS ITALIANE

Direzione Progettazione e Realizzazione Lavori

E78 GROSSETO - FANO
Tratto Nodo di Arezzo – Selci – Lama (E45) – Palazzo del Pero – Completamento

PROGETTO DEFINITIVO | FI 509

ANAS - DIREZIONE PROGETTAZIONE E REALIZZAZIONE LAVORI

IL GEOLOGO

Dott. Geol. Marco Leonardi
Ordine dei geologi
della Regione Lazio n. 1541

COORDINATORE PER LA SICUREZZA IN FASE DI PROGETTAZIONE

Arch. Santo Salvatore Vermiglio
Ordine Architetti
Provincia di Reggio Calabria n. 1270

VISTO: IL RESP. DEL PROCEDIMENTO
Ing. Francesco Pisani

VISTO: IL RESP. DEL PROGETTO
Arch.Pianif. Marco Colazza

I PROGETTISTI SPECIALISTICI:

Ing. Ambrogio Signorelli
Ordine Ingegneri
Provincia di Roma n. A3511

Ing. Moreno Panfili
Ordine Ingegneri
Provincia di Perugia n. A2657

Ing. Matteo Bordugo
Ordine Ingegneri
Provincia di Pordenone al n. 790A

Ing. Giuseppe Resta
Ordine Ingegneri
Provincia di Roma n. 20629

PROGETTAZIONE ATI:
(Mandataria) GPI INGEGNERIA — GESTIONE PROGETTI INGEGNERIA srl
(Mandante) cooprogetti
(Mandante) engeko
(Mandante) SAIM — Studio di Architettura e Ingegneria Moderna

IL PROGETTISTA RESPONSABILE DELL'INNTEGRAZIONE DELLE PRESTAZIONI SPECIALISTICHE. (DPR207/10 ART 15 COMMA 12) :

Dott. Ing. GIORGIO GUIDUCCI
Ordine Ingegneri Provincia di Roma n. 14035

PROGETTO DELL'INFRASTRUTTURA

Svincoli

Svincolo "Arezzo"

Sezioni trasversali

CODICE PROGETTO	NOME FILE	REVISIONE	SCALA
PROGETTO / LIV.PROG / ANNO: DPAN259 D 21	V00SV02TRASZ01_A	A	1:200
	CODICE ELAB.: V00SV02TRASZ01		

REV.	DESCRIZIONE	DATA	REDATTO	VERIFICATO	APPROVATO
D					
C					
B					
A	Emissione	Maggio '22	Alfieri	Signorelli	Guiducci

Sezioni_ Rampa M

SCAVI E BONIFICHE	
STERRO	0,340 m²
SCOTICO	0,002 m
BONIFICA	1,482 m²
RILEVATI	
RILEVATO	2,130 m²
TERRENO VEGETALE	2,522 m
SOVRASTRUTTURA STRADALE	
STRATO DI USURA	2,393 m
STRATO DI BINDER	2,393 m
STRATO DI BASE	2,393 m
MISTO CEMENTATO	0,501 m²
STRATO DI FONDAZIONE	0,905 m²

SEZIONE N.: 1
QT. PROGETTO: 256,848
DIST.PROG.: 0,000
DIST.SUCC.: 0,088

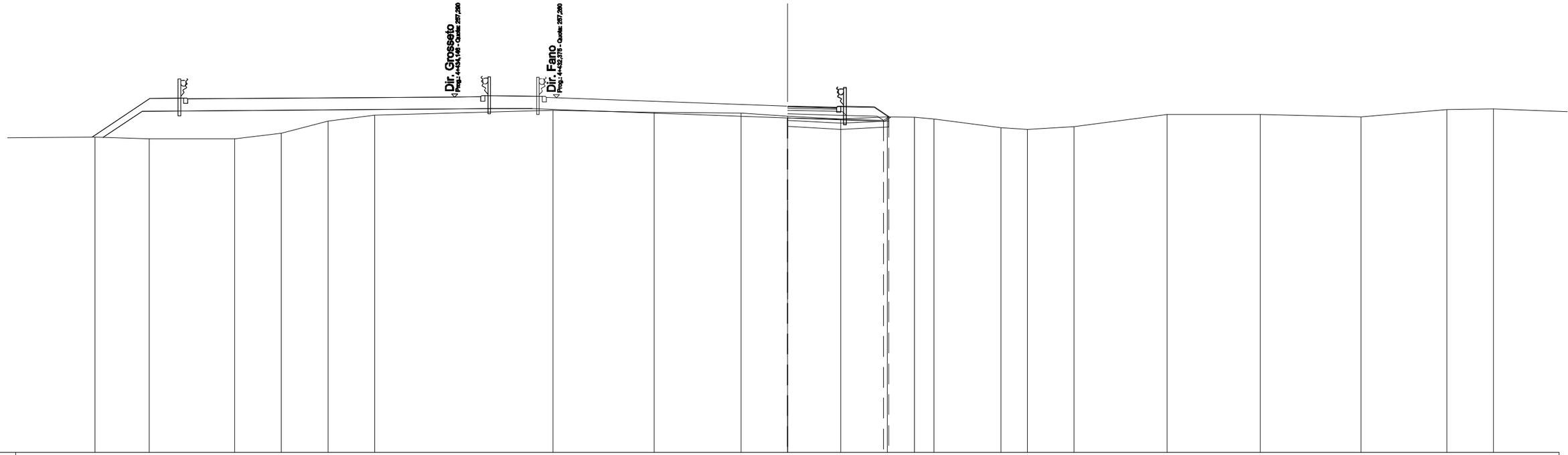

SCALA 1:200

QT.RIF. 240,000

QUOTE TERRENO	255,335	255,254	255,251	255,523	256,126	256,407	256,646	256,543	256,505	256,359	256,217	256,324	256,303	256,220	255,794	255,720	255,851	256,431	256,443	256,327	256,677	256,709	
DIST.PARZIALI TERRENO		2,637	4,177	2,271	2,271	2,271	8,692	4,921	4,248	2,254	2,600	2,271	1,313	0,969	3,260	1,283	2,271	4,543	4,543	4,902	4,184	2,271	
QUOTE PROGETTO										256,268 256,268		256,151 256,323											
DIST.PARZIALI PROGETTO											4,681												
QUOTE USURA										256,848 256,848	256,789												
DIST.PARZIALI USURA											2,391												

SCAVI E BONIFICHE	
STERRO	0,521 m²
SCOTICO	1,517 m
BONIFICA	2,586 m²
RILEVATI	
RILEVATO	3,813 m²
TERRENO VEGETALE	2,600 m
SOVRASTRUTTURA STRADALE	
STRATO DI USURA	6,141 m
STRATO DI BINDER	6,141 m
STRATO DI BASE	6,141 m
MISTO CEMENTATO	1,176 m²
STRATO DI FONDAZIONE	1,655 m²

SEZIONE N.: 2
QT. PROGETTO: 256,891
DIST.PROG.: 0,088
DIST.PREC.: 0,088
DIST.SUCC.: 24,912

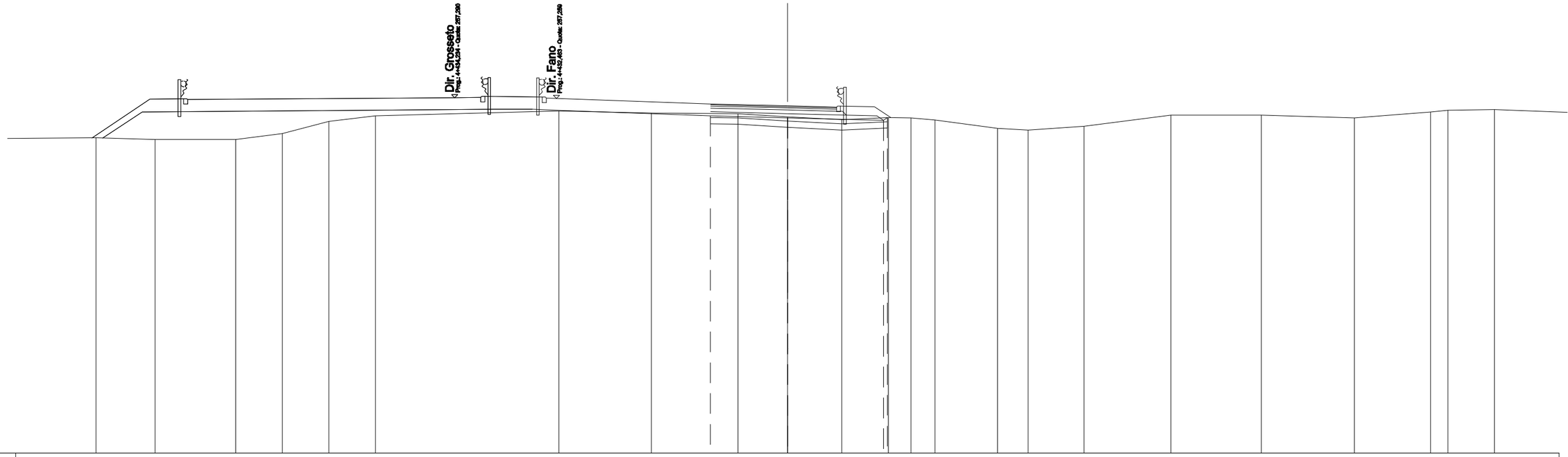

SCALA 1:200

QT.RIF. 240,000

QUOTE TERRENO	255,334	255,252	255,256	255,536	256,137	256,409	256,650	256,548	256,506	256,355	256,214	256,324	256,306	256,205	255,798	255,712	255,894	256,434	256,445	256,311	256,593	256,675	256,712		
DIST.PARZIALI TERRENO		2,883	3,932	2,271	2,271	2,271	8,938	4,494	4,219	2,417	2,647	2,271	1,102	1,169	3,050	1,483	2,726	4,219	4,413	4,543	3,701	0,842	2,271		
QUOTE PROGETTO									256,405		256,311		256,194 256,321												
DIST.PARZIALI PROGETTO										3,752		4,680													
QUOTE USURA									256,985		256,891	256,832													
DIST.PARZIALI USURA										3,752	2,389														

SCAVI E BONIFICHE	
STERRO	7,667 m²
RILEVATI	
TERRENO VEGETALE	1,557 m
SOVRASTRUTTURA STRADALE	
STRATO DI USURA	6,072 m
STRATO DI BINDER	6,072 m
STRATO DI BASE	6,072 m
MISTO CEMENTATO	1,093 m²
STRATO DI FONDAZIONE	1,214 m²
COMPATTAZIONE PIANO DI POSA	5,165 m

SEZIONE N.: 3
QT. PROGETTO: 256,623
DIST.PROG.: 25,000
DIST.PREC.: 24,912
DIST.SUCC.: 7,982

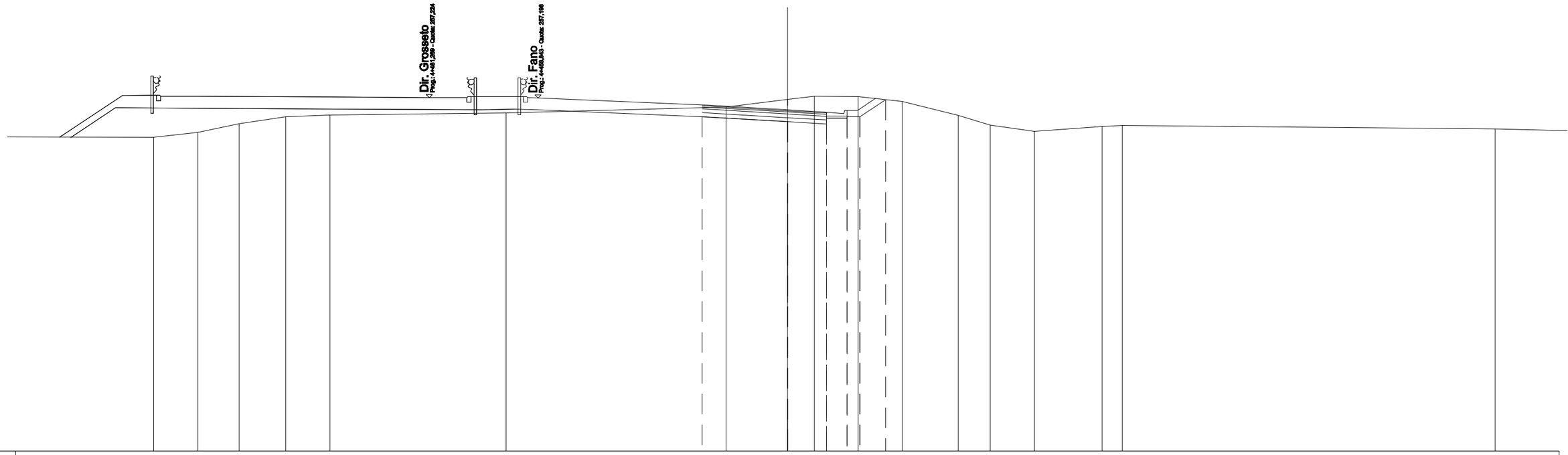

SCALA 1:200

QT.RIF. 240,000

QUOTE TERRENO	255,286	255,525	255,952	256,286	256,378	256,479	256,754	257,140	257,288	257,272	257,028	256,351	255,887	255,569	255,814	255,867	255,701					
DIST.PARZIALI TERRENO		2,145	2,020	2,270	2,145	8,580	10,725	2,986	1,315	2,134	2,145	2,726	1,563	2,145	3,297	0,993	18,171					
QUOTE PROGETTO								256,290	256,043	256,221	256,221	256,291	257,121									
DIST.PARZIALI PROGETTO								4,165	1,907	1,000	0,624	1,245										
QUOTE USURA								256,870 256,860	256,623	256,511												
DIST.PARZIALI USURA								4,000	1,907													

SCAVI E BONIFICHE	
STERRO	9,713 m²
RILEVATI	
TERRENO VEGETALE	2,485 m
SOVRASTRUTTURA STRADALE	
STRATO DI USURA	6,240 m
STRATO DI BINDER	6,240 m
STRATO DI BASE	6,240 m
MISTO CEMENTATO	1,123 m²
STRATO DI FONDAZIONE	1,248 m²
COMPATTAZIONE PIANO DI POSA	5,488 m

SEZIONE N.: 4
QT. PROGETTO: 256,487
DIST.PROG.: 32,982
DIST.PREC.: 7,982
DIST.SUCC.: 17,018

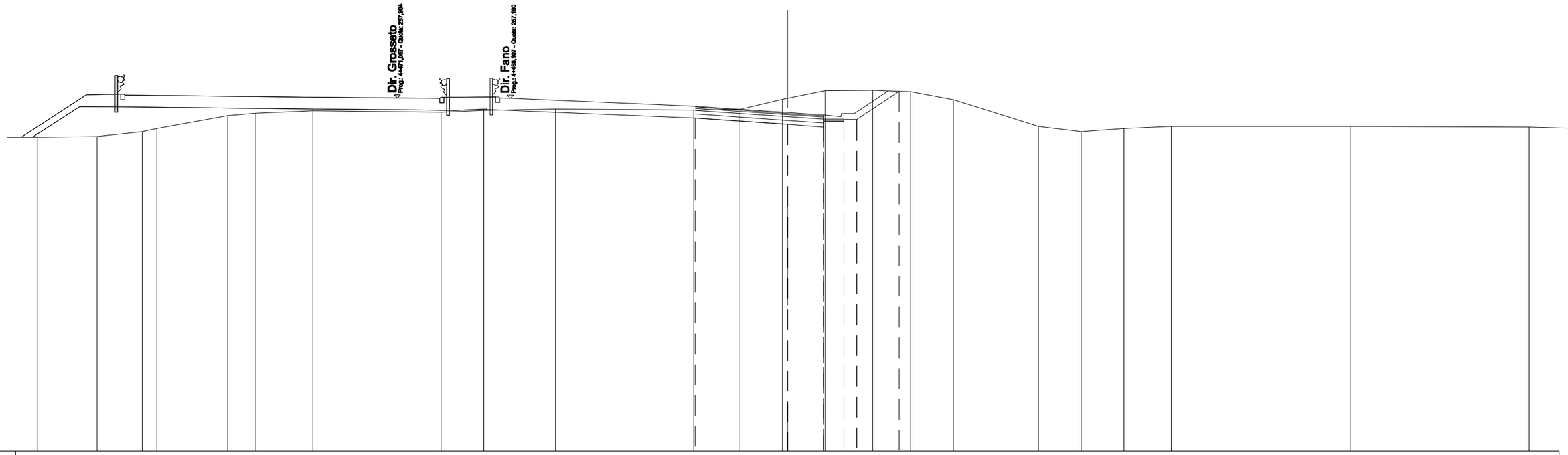

SCALA 1:200

QT.RIF. 240,000

QUOTE TERRENO	255,285	255,317	255,555	255,705	256,345	256,455	256,568	256,506	256,588	256,658	256,613	256,643	257,130	257,179	257,555	257,571	257,507	257,117	255,821	255,552	255,718	255,809	255,815	255,783
DIST.PARZIALI TERRENO		2,908	2,203	0,704	3,455	1,373	2,786	6,239	2,080	3,498	6,740	2,239	2,080	1,840	2,325	1,834	2,080	4,159	2,080	2,080	2,307	8,723	8,723	
QUOTE PROGETTO											256,221			255,907	255,784	256,074	256,144	257,527						
DIST.PARZIALI PROGETTO												4,488		1,752	1,000	0,624	2,073							
QUOTE USURA											256,801	256,767		256,487	256,364									
DIST.PARZIALI USURA											0,488	4,000		1,752										

SCAVI E BONIFICHE	
STERRO	14,492 m²
RILEVATI	
TERRENO VEGETALE	5,887 m
SOVRASTRUTTURA STRADALE	
STRATO DI USURA	6,500 m
STRATO DI BINDER	6,500 m
STRATO DI BASE	6,500 m
MISTO CEMENTATO	1,246 m²
STRATO DI FONDAZIONE	1,627 m²
COMPATTAZIONE PIANO DI POSA	7,636 m

SEZIONE N.: 5
QT. PROGETTO: 256,135
DIST.PROG.: 50,000
DIST.PREC.: 17,018
DIST.SUCC.: 2,937

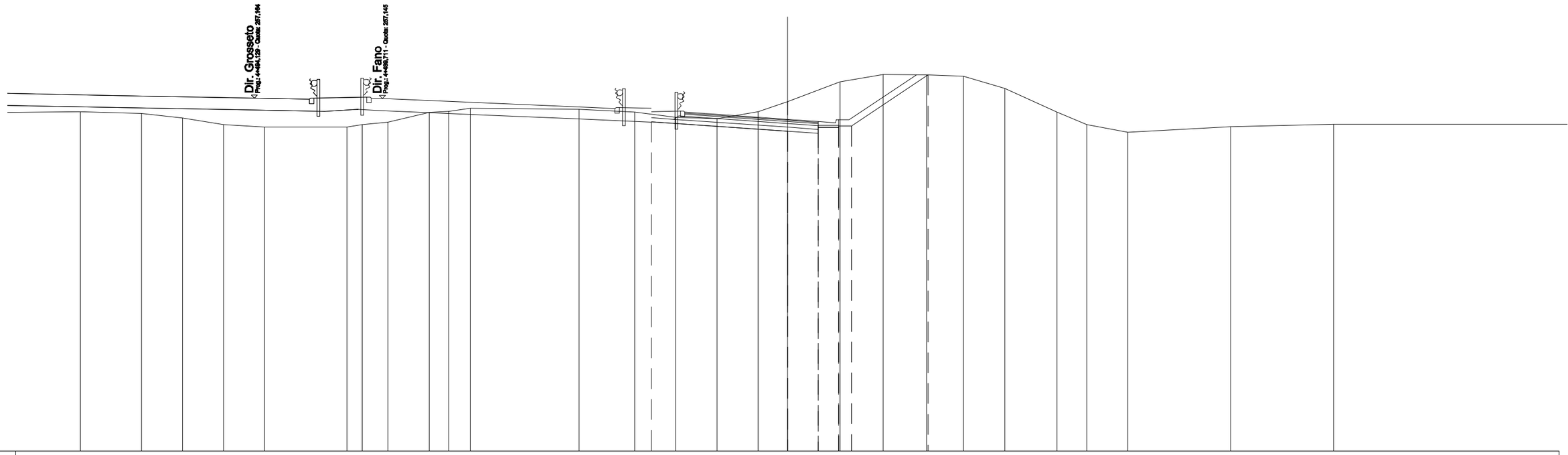

SCALA 1:200

QT.RIF. 240,000

QUOTE TERRENO	256,500		256,427		256,200		255,880		255,760		255,754	255,876	255,993		256,467	256,530	256,673		256,624	256,489	256,237	256,170	256,514	257,001		257,962	258,315	258,298	258,227	257,648	256,495	255,886	255,513		255,783		255,895
DIST.PARZIALI TERRENO		2,979		2,003		2,003		2,003		4,006	0,736	1,267		2,003	0,963	1,040		5,309		2,702	2,003	2,003	2,003	1,434	2,571		2,098	2,116	1,794	2,003	2,552	1,454	2,003		5,009		5,006
QUOTE PROGETTO																					256,020			255,555	255,450	255,740	255,810		258,296								
DIST.PARZIALI PROGETTO																						6,636			1,500	1,000	0,624		3,727								
QUOTE USURA																					256,485	256,415		256,135	256,030												
DIST.PARZIALI USURA																					1,000		4,000		1,500												

SCAVI E BONIFICHE		
STERRO	15,320	m²
RILEVATI		
TERRENO VEGETALE	6,797	m
SOVRASTRUTTURA STRADALE		
STRATO DI USURA	6,500	m
STRATO DI BINDER	6,500	m
STRATO DI BASE	6,500	m
MISTO CEMENTATO	1,246	m²
STRATO DI FONDAZIONE	1,672	m²
COMPATTAZIONE PIANO DI POSA	7,995	m

SEZIONE N.: 6
QT. PROGETTO: 256,063
DIST.PROG.: 52,937
DIST.PREC.: 2,937
DIST.SUCC.: 19,955

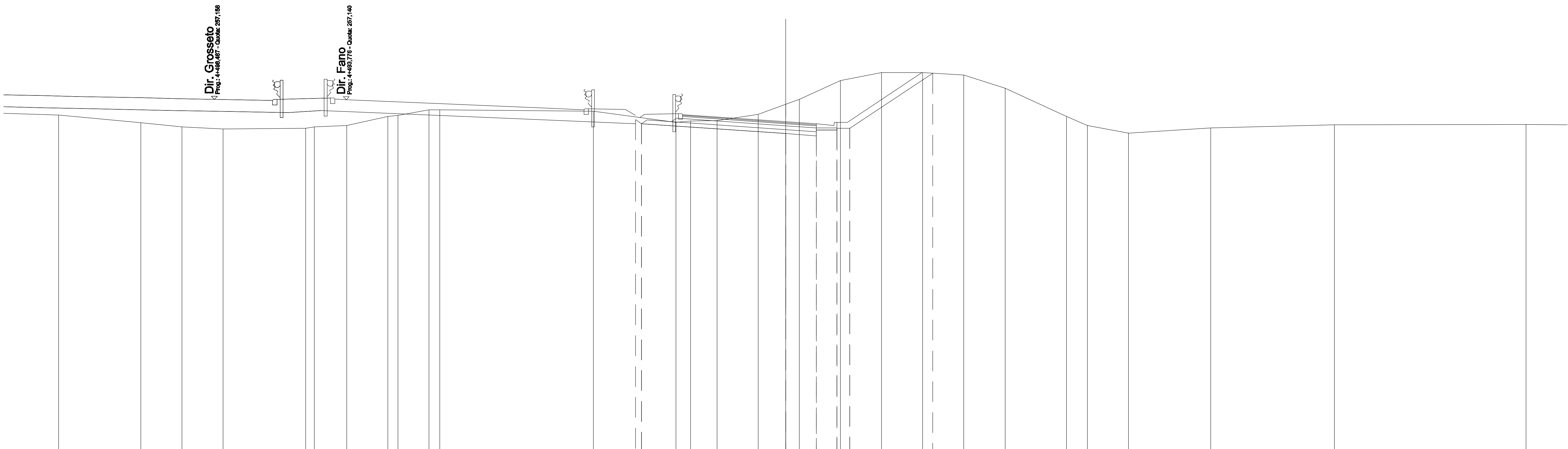

SCALA 1:200

QT.RIF. 240,000

QUOTE TERRENO	256,394 256,013 255,813 255,713 255,749 255,810 255,877 256,329 256,375 256,647 256,645 256,579 256,031 256,094 256,118 256,423 256,907 257,143 258,071 258,454 258,458 258,342 257,696 256,316 255,886 255,512 255,762 255,911 255,932
DIST.PARZIALI TERRENO	4,000 2,000 2,000 4,000 1,562 2,000 0,499 1,501 0,529 7,471 4,000 0,711 1,289 2,000 1,332 0,668 2,000 2,000 2,000 2,000 2,000 2,984 1,016 2,000 4,000 6,001 9,318
QUOTE PROGETTO	256,171 255,973 255,483 255,378 255,668 255,738 258,429
DIST.PARZIALI PROGETTO	6,995 1,500 1,000 0,624 4,035
QUOTE USURA	256,413 256,343 256,063 255,958
DIST.PARZIALI USURA	1,000 4,000 1,500

SCAVI E BONIFICHE	
STERRO	33,895 m²
RILEVATI	
RILEVATO	0,000 m²
TERRENO VEGETALE	7,367 m
SOVRASTRUTTURA STRADALE	
STRATO DI USURA	6,500 m
STRATO DI BINDER	6,500 m
STRATO DI BASE	6,500 m
MISTO CEMENTATO	1,170 m²
STRATO DI FONDAZIONE	1,300 m²
COMPATTAZIONE PIANO DI POSA	8,500 m

SEZIONE N.: 7
QT. PROGETTO: 255,805
DIST.PROG.: 72,892
DIST.PREC.: 19,955
DIST.SUCC.: 2,108

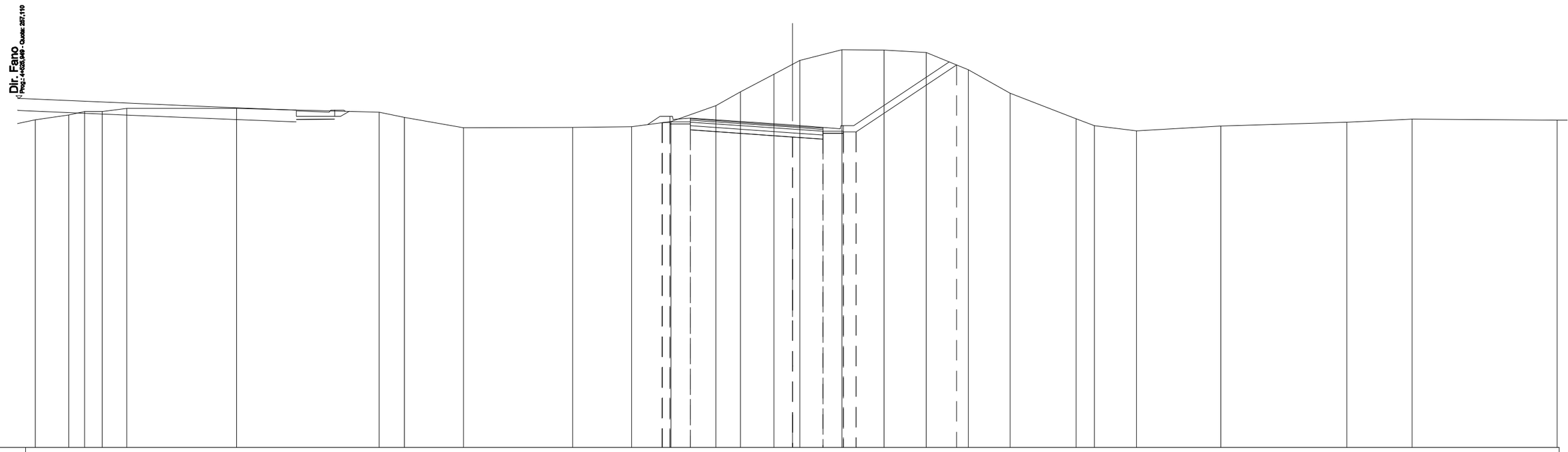

SCALA 1:200

QT.RIF. 240,000

QUOTE TERRENO	256,303	256,473	256,475	256,625	256,624	256,446	256,187	255,672	255,693	255,726	255,987	256,763	257,446	258,297	258,784	258,984	259,496	259,491	259,368	258,528	257,371	256,110	255,785	255,526	255,761	255,943	256,099			
DIST.PARZIALI TERRENO		0,783	0,863	1,200	5,387	6,991	1,242	2,884	5,350	2,902	1,938	2,188	1,205	1,647	0,905	2,063	2,063	2,063	2,063	2,063	3,231	0,895	2,063	4,126	6,189	3,194				
QUOTE PROGETTO											255,927 255,935	255,575 255,865			255,225	255,120	255,410 255,480			258,763										
DIST.PARZIALI PROGETTO												1,000	5,000			1,500	1,000	0,624	4,921											
QUOTE USURA												256,155	256,085			255,805	255,700													
DIST.PARZIALI USURA												1,000	4,000			1,500														

SCAVI E BONIFICHE	
STERRO	37,497 m²
RILEVATI	
TERRENO VEGETALE	6,681 m
SOVRASTRUTTURA STRADALE	
STRATO DI USURA	6,500 m
STRATO DI BINDER	6,500 m
STRATO DI BASE	6,500 m
MISTO CEMENTATO	1,170 m²
STRATO DI FONDAZIONE	1,300 m²
COMPATTAZIONE PIANO DI POSA	8,500 m

SEZIONE N.: 8
QT. PROGETTO: 255,801
DIST.PROG.: 75,000
DIST.PREC.: 2,108
DIST.SUCC.: 6,183

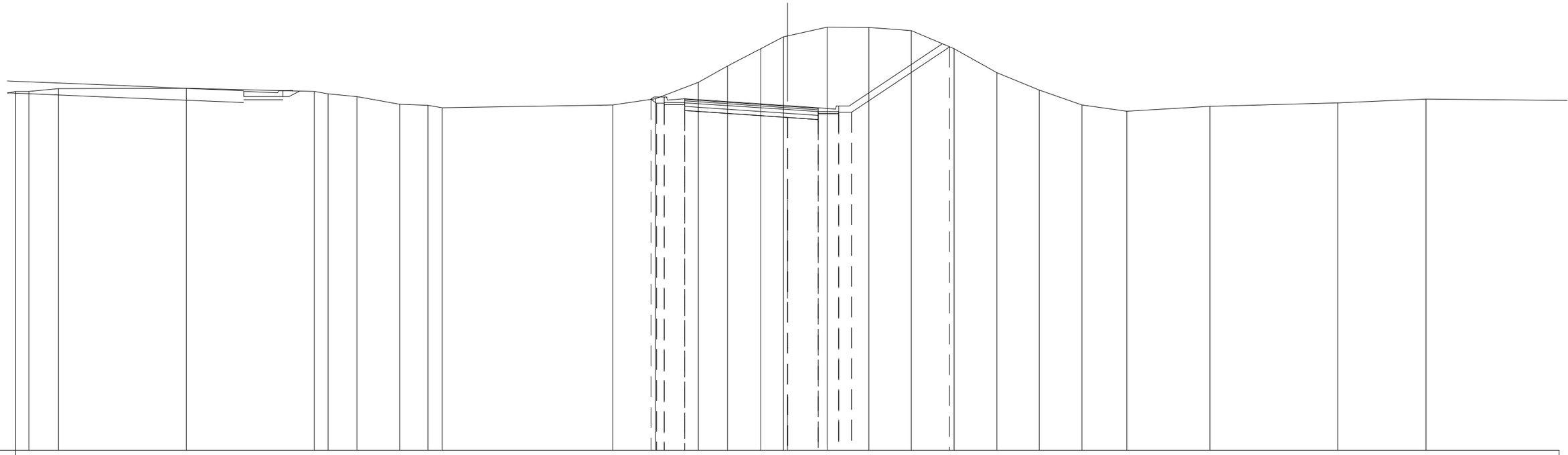

SCALA 1:200

QT.RIF. 239,000

QUOTE TERRENO	256,624		256,637		256,497	256,371	256,236	255,870	255,811	255,701	255,835	256,136	256,927	257,733	258,574	259,149	259,192	259,615	259,613	259,446	258,573	257,402	256,554	255,822	255,528	255,770	255,939	256,121
DIST.PARZIALI TERRENO		6,234		6,234	0,678	1,400	2,078	1,385	0,693	8,312	2,078	2,078	1,427	1,621	1,109	1,940	2,023	2,078	2,078	2,078	2,078	2,078	2,175	4,059	6,234	4,295		
QUOTE PROGETTO												256,104 255,849	255,559 255,849			255,221	255,120 255,410 255,480				258,665							
DIST.PARZIALI PROGETTO												1,000	5,000			1,500	1,000 0,624	4,775										
QUOTE USURA													256,139 256,072			255,801	255,700											
DIST.PARZIALI USURA													1,000	4,000		1,500												

SCAVI E BONIFICHE	
STERRO	47,969 m²
RILEVATI	
TERRENO VEGETALE	6,943 m
SOVRASTRUTTURA STRADALE	
STRATO DI USURA	6,500 m
STRATO DI BINDER	6,500 m
STRATO DI BASE	6,500 m
MISTO CEMENTATO	1,170 m²
STRATO DI FONDAZIONE	1,300 m²
COMPATTAZIONE PIANO DI POSA	8,500 m

SEZIONE N.: 9
QT. PROGETTO: 255,815
DIST.PROG.: 81,183
DIST.PREC.: 6,183
DIST.SUCC.: 18,817

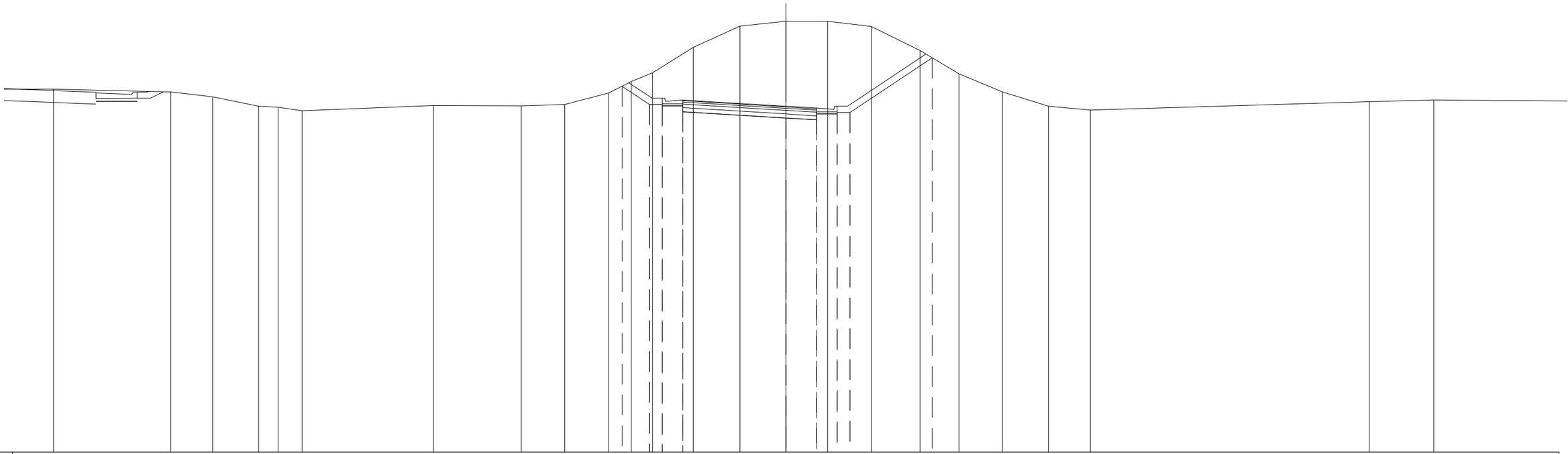

SCALA 1:200

QT.RIF. 239,000

QUOTE TERRENO	256,635		256,505	256,267	255,819	255,768	255,586	255,840	255,834	255,901	256,453	257,011	257,441	258,679	259,704	259,944	259,942	259,687	258,519	257,389	256,498	255,808	255,620	256,032	256,114
DIST.PARZIALI TERRENO		5,701	2,022	2,235	0,963	1,165	6,386	4,257	2,129	2,129	1,098	1,031	1,983	2,274	2,223	2,034	2,129	2,369	1,888	2,129	2,224	2,033	13,570	3,120	
QUOTE PROGETTO											256,785	255,898	255,828	255,538 / 255,828		255,235	255,145	255,435 / 255,505	258,168						
DIST.PARZIALI PROGETTO											1,331	0,624	1,000	5,000		1,500	1,000	0,624	3,994						
QUOTE USURA														256,118	256,057	255,815	255,725								
DIST.PARZIALI USURA														1,000	4,000	1,500									

SCAVI E BONIFICHE	
STERRO	51,237 m²
RILEVATI	
TERRENO VEGETALE	9,680 m
SOVRASTRUTTURA STRADALE	
STRATO DI USURA	6,500 m
STRATO DI BINDER	6,500 m
STRATO DI BASE	6,500 m
MISTO CEMENTATO	1,170 m²
STRATO DI FONDAZIONE	1,300 m²
COMPATTAZIONE PIANO DI POSA	8,500 m

SEZIONE N.: 10
QT. PROGETTO: 256,093
DIST.PROG.: 100,000
DIST.PREC.: 18,817
DIST.SUCC.: 10,377

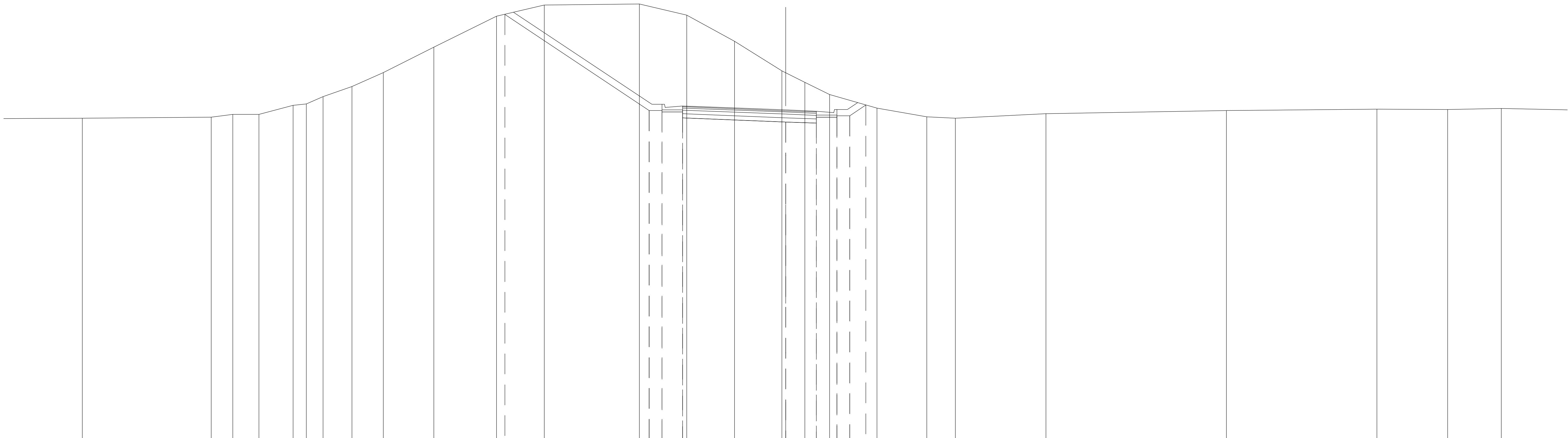

SCALA 1:200

QT.RIF. 240,000

QUOTE TERRENO	255,689 · 255,752 · 255,889 · 255,878 · 256,325 · 256,392 · 256,746 · 257,229 · 257,910 · 259,148 · 260,648 · 261,198 · 261,241 · 260,704 · 259,436 · 257,998 · 257,910 · 257,439 · 256,843 · 256,186 · 255,769 · 255,691 · 255,918 · 256,063 · 256,130 · 256,121 · 256,161
DIST.PARZIALI TERRENO	6,278 · 1,040 · 1,271 · 1,656 · 0,655 · 0,809 · 1,396 · 1,531 · 2,460 · 3,048 · 2,311 · 4,622 · 2,311 · 2,311 · 2,311 · 0,940 · 1,196 · 2,311 · 2,411 · 1,400 · 4,391 · 8,782 · 7,318 · 3,431 · 2,617
QUOTE PROGETTO	260,744 · 256,067 · 255,997 · 255,707 · 255,997 · 255,513 · 255,455 · 255,745 · 255,815 · 256,338
DIST.PARZIALI PROGETTO	7,013 · 0,624 · 1,000 · 5,000 · 1,500 · 1,000 · 0,624 · 0,785
QUOTE USURA	256,287 · 256,248 · 256,093 · 256,035
DIST.PARZIALI USURA	1,000 · 4,000 · 1,500

SCAVI E BONIFICHE	
STERRO	10,444 m²
SCOTICO	1,050 m
BONIFICA	1,874 m²
RILEVATI	
RILEVATO	2,529 m²
TERRENO VEGETALE	10,025 m
SOVRASTRUTTURA STRADALE	
STRATO DI USURA	6,500 m
STRATO DI BINDER	6,500 m
STRATO DI BASE	6,500 m
MISTO CEMENTATO	1,241 m²
STRATO DI FONDAZIONE	1,728 m²
COMPATTAZIONE PIANO DI POSA	4,797 m

SEZIONE N.: 11
QT. PROGETTO: 256,397
DIST.PROG.: 110,377
DIST.PREC.: 10,377
DIST.SUCC.: 14,623

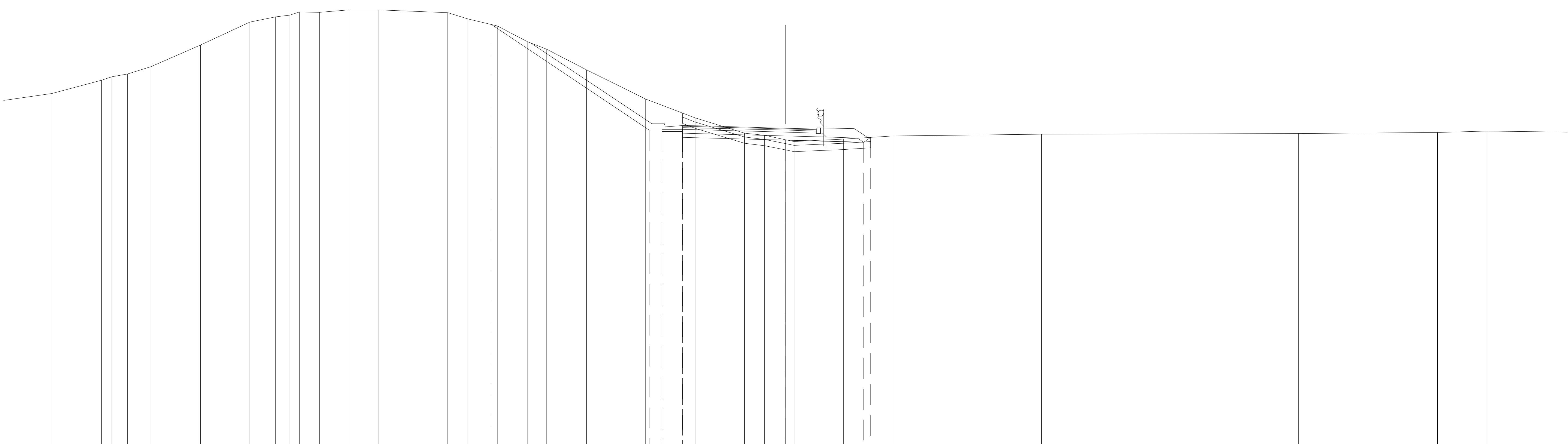

SCALA 1:200

QT.RIF. 241,000

QUOTE TERRENO	258,088 · 258,722 · 258,896 · 259,038 · 259,380 · 260,445 · 261,557 · 261,812 · 261,899 · 262,047 · 262,030 · 262,151 · 262,146 · 262,019 · 261,710 · 261,375 · 260,610 · 260,227 · 259,237 · 257,814 · 256,892 · 256,160 · 256,049 · 255,839 · 255,753 · 255,858 · 256,016 · 256,104 · 256,137 · 256,192 · 256,260
DIST.PARZIALI TERRENO	2,405 · 0,508 · 0,761 · 1,136 · 2,405 · 2,405 · 1,255 · 0,689 · 0,981 · 1,424 · 1,460 · 3,350 · 0,976 · 1,430 · 1,454 · 0,951 · 1,933 · 2,877 · 2,405 · 2,405 · 0,964 · 1,024 · 2,403 · 2,405 · 7,216 · 12,488 · 6,753 · 2,405
QUOTE PROGETTO	261,447 · 256,312 · 256,242 · 255,952 · 256,242 · 255,817 · 255,715 · 255,945
DIST.PARZIALI PROGETTO	7,700 · 0,624 · 1,000 · 5,000 · 3,797
QUOTE USURA	256,532 · 256,505 · 256,397 · 256,357
DIST.PARZIALI USURA	1,000 · 4,000 · 1,500

SCAVI E BONIFICHE	
SCOTICO	12,036 m
BONIFICA	3,611 m²
RILEVATI	
RILEVATO	10,313 m²
TERRENO VEGETALE	6,822 m
SOVRASTRUTTURA STRADALE	
STRATO DI USURA	6,500 m
STRATO DI BINDER	6,500 m
STRATO DI BASE	6,500 m
MISTO CEMENTATO	1,318 m²
STRATO DI FONDAZIONE	2,122 m²

SEZIONE N.: 12
QT. PROGETTO: 257,009
DIST.PROG.: 125,000
DIST.PREC.: 14,623
DIST.SUCC.: 8,734

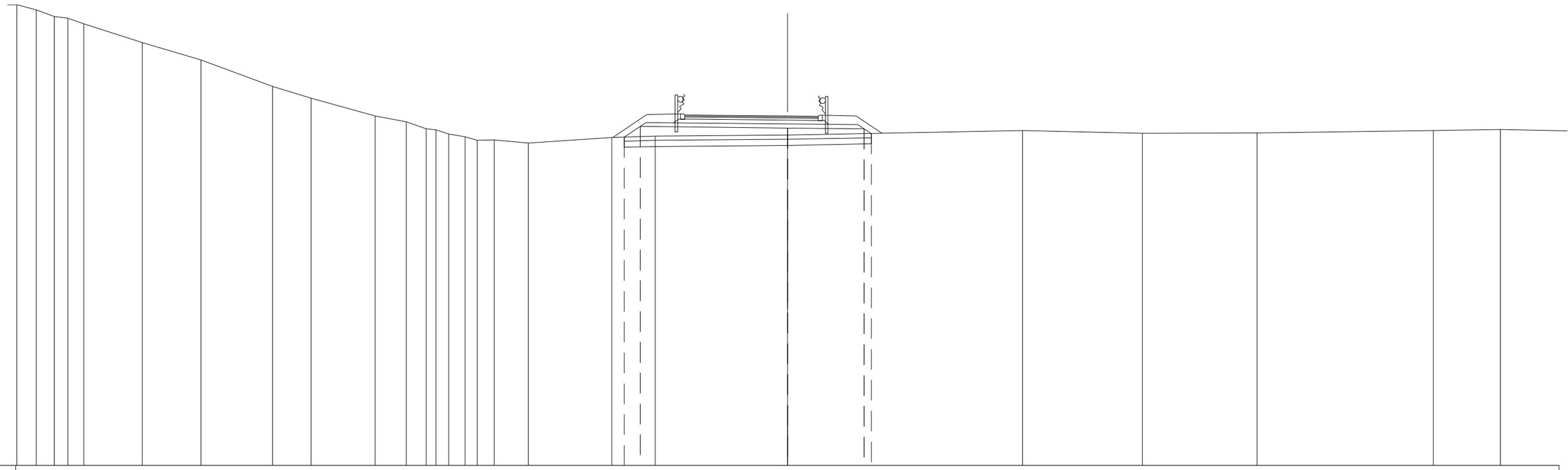

SCALA 1:200

QT.RIF. 240,000

QUOTE TERRENO	261,863	261,769	261,497	260,587	259,740	258,450	257,874	257,023	256,725	256,383	256,332	256,143	256,005	255,833	255,851	255,692	255,965	256,032	256,080	256,080	256,297	256,167	256,181	256,298	256,355
DIST.PARZIALI TERRENO		0,861	0,769	2,859	2,859	3,485	1,882	3,104	1,535	0,958		0,633	0,796	0,592	0,837	1,656	4,062	2,108	6,452		11,435	5,841	5,594	8,576	3,280
QUOTE PROGETTO																	255,985	256,501		256,429		256,392	256,157		
DIST.PARZIALI PROGETTO																	0,775	7,172		3,738					
QUOTE USURA																		257,059	257,049	257,009	256,994				
DIST.PARZIALI USURA																		1,000	4,000	1,500					

SCAVI E BONIFICHE	
SCOTICO	12,743 m
BONIFICA	3,823 m²
RILEVATI	
RILEVATO	13,447 m²
TERRENO VEGETALE	7,335 m
SOVRASTRUTTURA STRADALE	
STRATO DI USURA	6,500 m
STRATO DI BINDER	6,500 m
STRATO DI BASE	6,500 m
MISTO CEMENTATO	1,318 m²
STRATO DI FONDAZIONE	2,122 m²

SEZIONE N.: 13
QT. PROGETTO: 257,445
DIST.PROG.: 133,734
DIST.PREC.: 8,734
DIST.SUCC.: 16,266

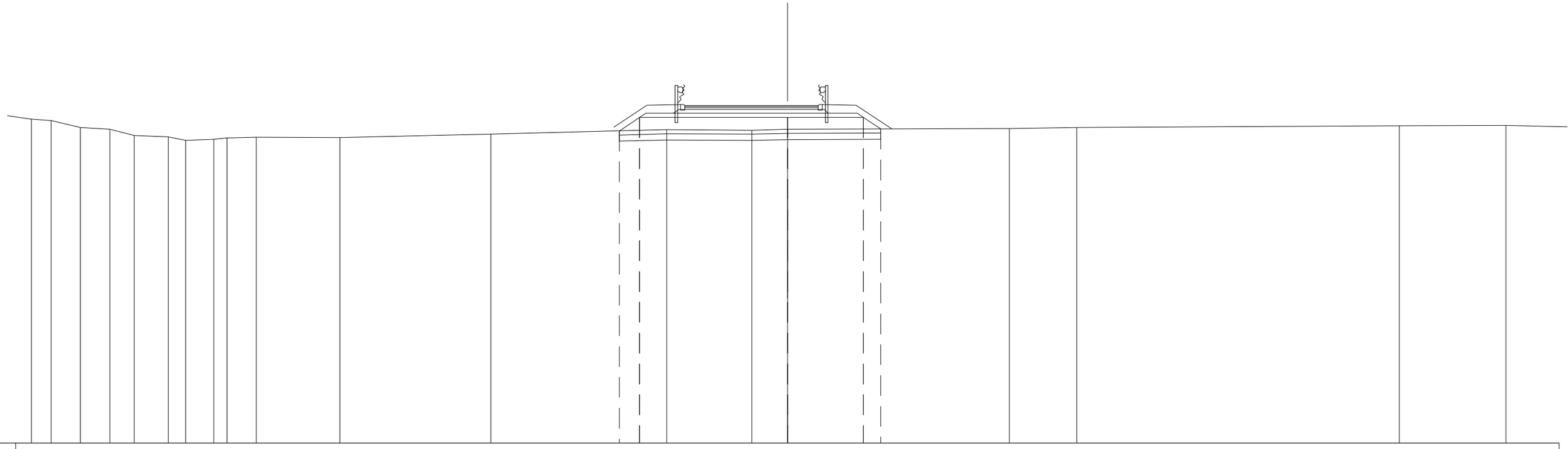

SCALA 1:200

QT.RIF. 241,000

QUOTE TERRENO	256,706	256,375	256,286	255,984	255,917	255,740	255,793	255,869	255,905	255,883	256,045	256,268	256,244	256,280	256,325	256,370	256,451	256,470					
DIST.PARZIALI TERRENO		1,428	1,428	1,188	1,668	0,841	1,383	0,652	1,428	4,082	7,339	8,566	4,161	1,728	10,813	3,285	15,705	5,204					
QUOTE PROGETTO												256,208	256,865		256,865		256,865	256,299					
DIST.PARZIALI PROGETTO												0,985	7,204		3,704		0,849						
QUOTE USURA													257,445	257,445	257,445	257,445							
DIST.PARZIALI USURA													1,000	4,000	1,500								

SCAVI E BONIFICHE	
SCOTICO	11,721 m
BONIFICA	3,516 m²
RILEVATI	
RILEVATO	21,685 m²
TERRENO VEGETALE	5,258 m
SOVRASTRUTTURA STRADALE	
STRATO DI USURA	7,393 m
STRATO DI BINDER	7,393 m
STRATO DI BASE	7,393 m
MISTO CEMENTATO	1,401 m²
STRATO DI FONDAZIONE	1,878 m²

SEZIONE N.: 14
QT. PROGETTO: 258,259
DIST.PROG.: 150,000
DIST.PREC.: 16,266
DIST.SUCC.: 25,000

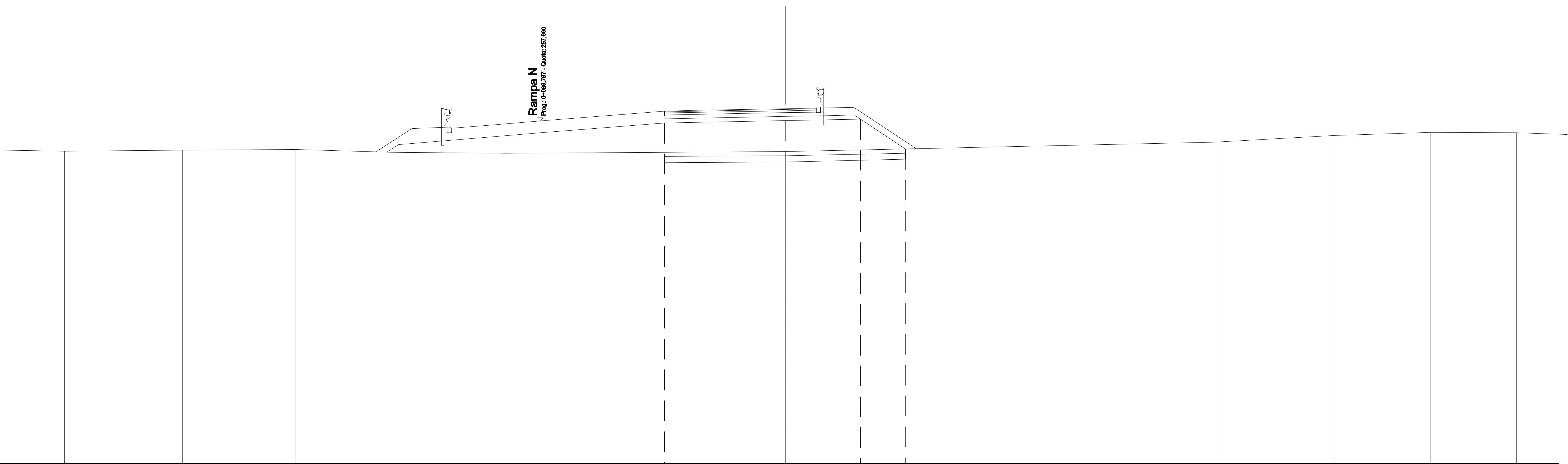

SCALA 1:200

QT.RIF. 241,000

QUOTE TERRENO	256,188	256,245	256,265	256,138	256,081	256,165	256,619	256,945	257,105	257,077
DIST.PARZIALI TERRENO	5,736	5,519	4,519	5,677	13,596	20,877	5,736	4,723	4,191	
QUOTE PROGETTO	257,562	257,679	257,751	256,292						
DIST.PARZIALI PROGETTO	5,893	3,641	2,187							
QUOTE USURA	258,142	258,179	258,259	258,289						
DIST.PARZIALI USURA	1,893	4,000	1,500							

SCAVI E BONIFICHE	
SCOTICO	11,787 m
BONIFICA	3,536 m²
RILEVATI	
RILEVATO	28,765 m²
TERRENO VEGETALE	6,791 m
SOVRASTRUTTURA STRADALE	
STRATO DI USURA	6,176 m
STRATO DI BINDER	6,176 m
STRATO DI BASE	6,176 m
MISTO CEMENTATO	1,181 m²
STRATO DI FONDAZIONE	1,617 m²

SEZIONE N.: 15
QT. PROGETTO: 259,509
DIST.PROG.: 175,000
DIST.PREC.: 25,000
DIST.SUCC.: 16,103

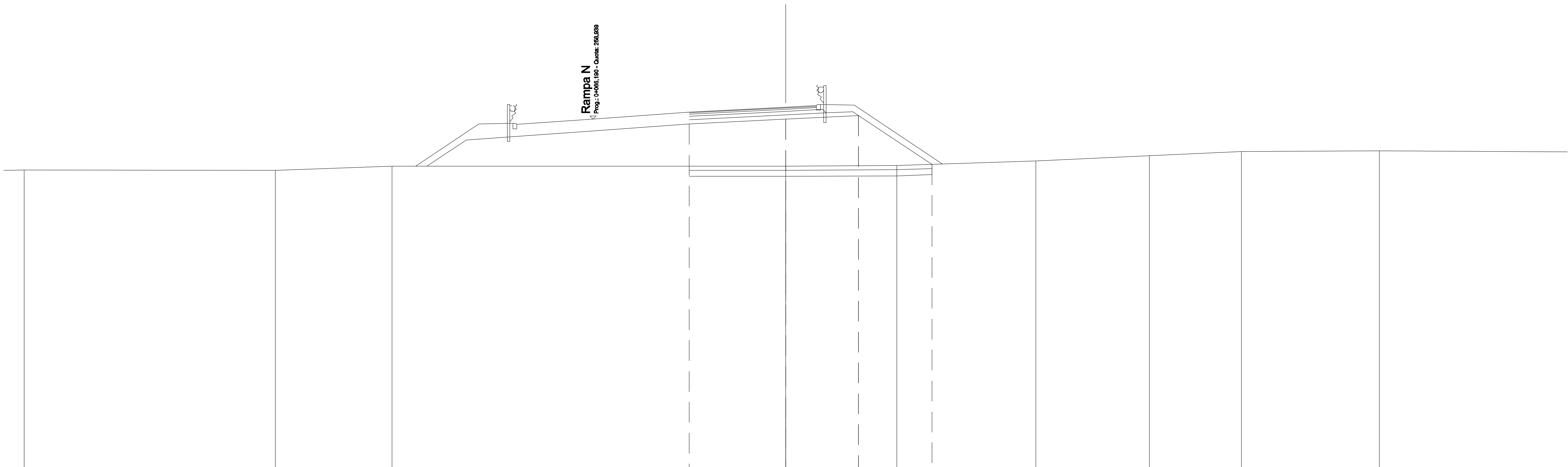

SCALA 1:200

QT.RIF. 242,000

QUOTE TERRENO	256,444	256,649	256,650	256,675	256,899	257,161	257,355	257,391	
DIST.PARZIALI TERRENO	5,678	19,126	5,411	6,760	5,513	4,472	6,709		
QUOTE PROGETTO	258,693	258,929	259,107	256,732					
DIST.PARZIALI PROGETTO	4,676	3,550	3,562						
QUOTE USURA	259,273	259,289	259,509	259,584					
DIST.PARZIALI USURA	4,365	1,500							

SCAVI E BONIFICHE	
SCOTICO	12,920 m
BONIFICA	3,876 m²
RILEVATI	
RILEVATO	39,064 m²
TERRENO VEGETALE	8,230 m
SOVRASTRUTTURA STRADALE	
STRATO DI USURA	6,100 m
STRATO DI BINDER	6,100 m
STRATO DI BASE	6,100 m
MISTO CEMENTATO	1,167 m²
STRATO DI FONDAZIONE	1,592 m²

SEZIONE N.: 16
QT. PROGETTO: 260,314
DIST.PROG.: 191,103
DIST.PREC.: 16,103
DIST.SUCC.: 8,897

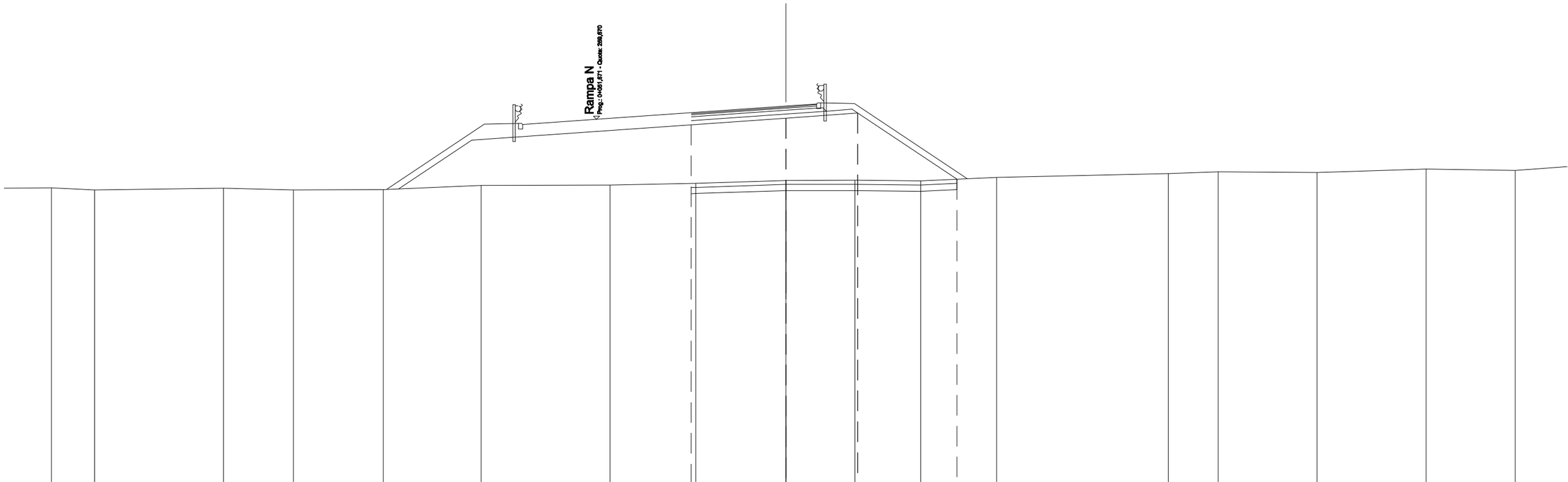

SCALA 1:200

QT.RIF. 242,000

QUOTE TERRENO	256,342	256,231	256,327	256,243	256,259	256,455	256,470	256,564	256,702	256,710	256,673	256,855	257,039	257,118	257,086	257,258	257,183		
DIST.PARZIALI TERRENO		2,088	6,265	3,402	4,371	4,757	6,265	4,177	4,374	3,353	3,211	3,681	8,354	2,417	4,817	5,296	4,338		
QUOTE PROGETTO									259,412	259,734	259,979	256,760							
DIST.PARZIALI PROGETTO									4,600	3,495	4,825								
QUOTE USURA									259,992	260,314	260,419								
DIST.PARZIALI USURA									4,600	1,500									

SCAVI E BONIFICHE	
SCOTICO	14,051 m
BONIFICA	4,215 m²
RILEVATI	
RILEVATO	49,997 m²
TERRENO VEGETALE	9,622 m
SOVRASTRUTTURA STRADALE	
STRATO DI USURA	6,100 m
STRATO DI BINDER	6,100 m
STRATO DI BASE	6,100 m
MISTO CEMENTATO	1,167 m²
STRATO DI FONDAZIONE	1,592 m²

SEZIONE N.: 17
QT. PROGETTO: 260,759
DIST.PROG.: 200,000
DIST.PREC.: 8,897
DIST.SUCC.: 20,268

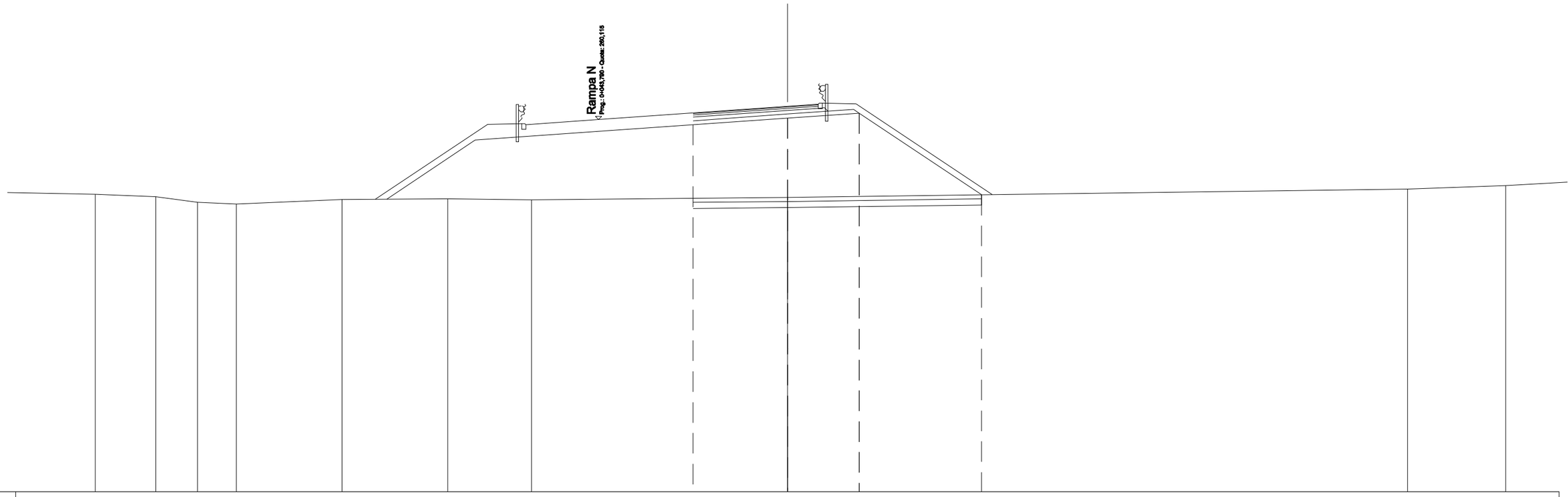

SCALA 1:200

QT.RIF. 242,000

QUOTE TERRENO	256,483	256,359	256,082	255,994	256,220	256,260	256,200	256,326	256,725	256,892								
DIST.PARZIALI TERRENO		2,947	2,033	1,891	5,154	5,145	4,078	12,480	30,223	4,767								
QUOTE PROGETTO								259,857	260,179	260,423	256,451							
DIST.PARZIALI PROGETTO								4,600	3,495	5,956								
QUOTE USURA								260,437	260,759	260,864								
DIST.PARZIALI USURA								4,600	1,500									

SCAVI E BONIFICHE		
SCOTICO	17,796	m
BONIFICA	5,339	m²
RILEVATI		
RILEVATO	68,409	m²
TERRENO VEGETALE	13,733	m
SOVRASTRUTTURA STRADALE		
STRATO DI USURA	6,100	m
STRATO DI BINDER	6,100	m
STRATO DI BASE	6,100	m
MISTO CEMENTATO	1,167	m²
STRATO DI FONDAZIONE	1,592	m²

SEZIONE N.: 18
QT. PROGETTO: 261,772
DIST.PROG.: 220,268
DIST.PREC.: 20,268
DIST.SUCC.: 4,732

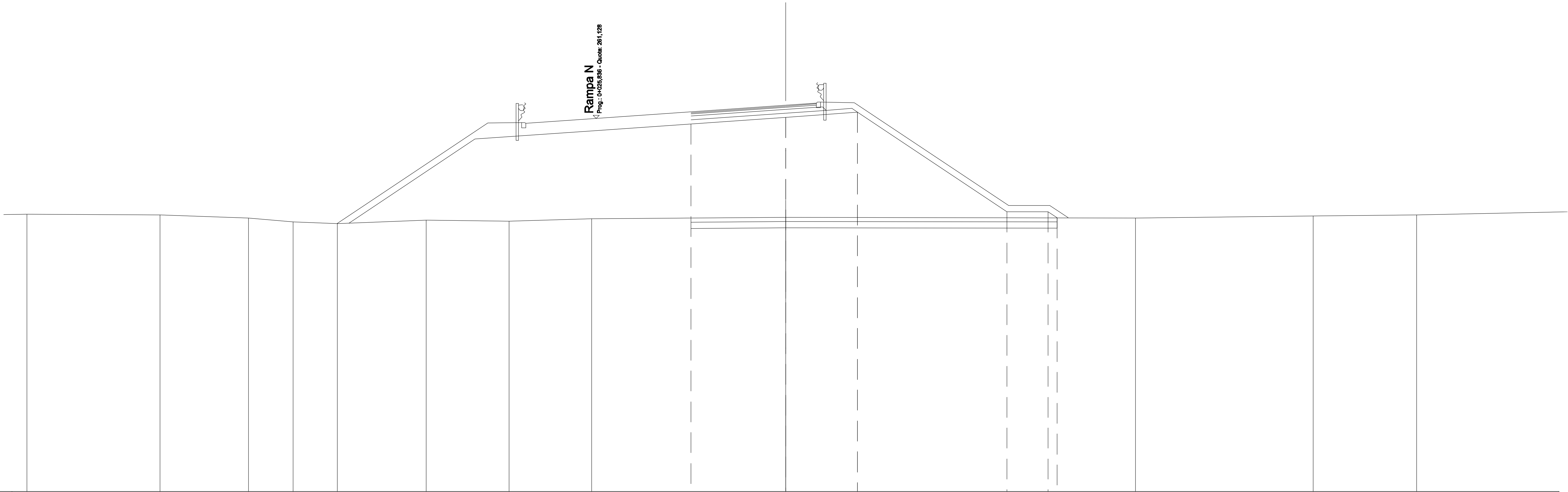

SCALA 1:200

QT.RIF. 243,000

QUOTE TERRENO	256,434; 256,292; 256,097; 256,023; 256,181; 256,137; 256,257; 256,319; 256,295; 256,397; 256,437
DIST.PARZIALI TERRENO	4,311; 2,156; 2,156; 4,311; 4,037; 4,010; 9,427; 17,017; 8,623; 5,031
QUOTE PROGETTO	260,870; 261,192; 261,437; 256,594; 256,594; 256,300
DIST.PARZIALI PROGETTO	4,600; 3,495; 7,260; 2,000
QUOTE USURA	261,450; 261,772; 261,877
DIST.PARZIALI USURA	4,600; 1,500

SCAVI E BONIFICHE	
SCOTICO	18,072 m
BONIFICA	5,422 m²
RILEVATI	
RILEVATO	73,541 m²
TERRENO VEGETALE	14,048 m
SOVRASTRUTTURA STRADALE	
STRATO DI USURA	6,100 m
STRATO DI BINDER	6,100 m
STRATO DI BASE	6,100 m
MISTO CEMENTATO	1,167 m²
STRATO DI FONDAZIONE	1,592 m²

SEZIONE N.: 19
QT. PROGETTO: 262,009
DIST.PROG.: 225,000
DIST.PREC.: 4,732
DIST.SUCC.: 24,433

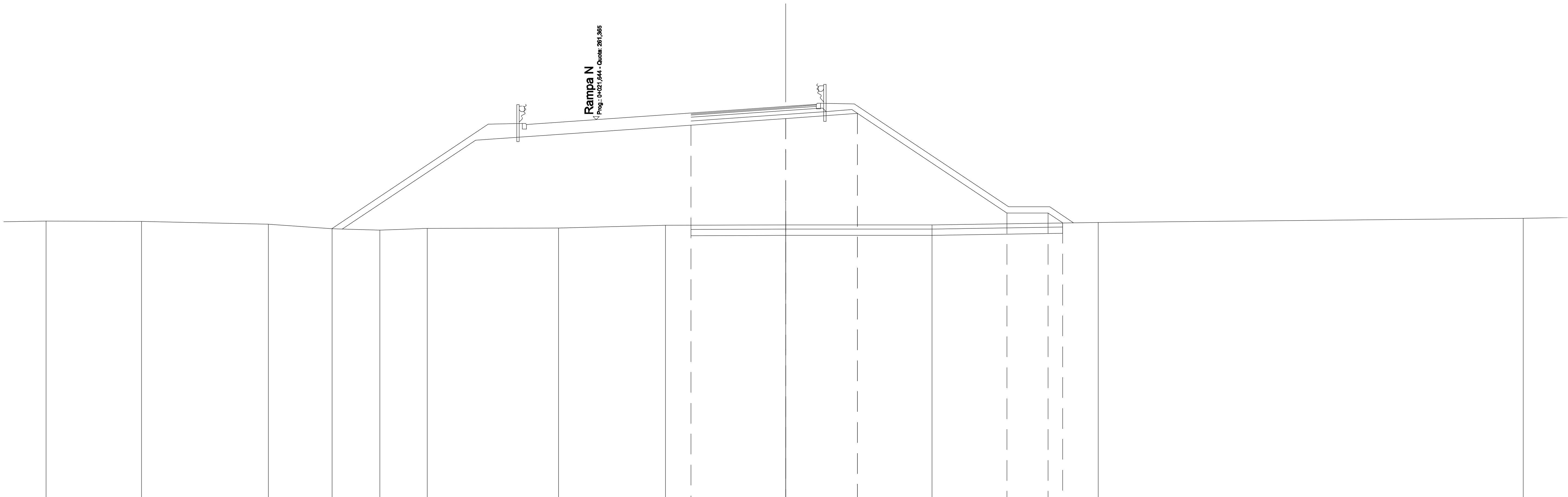

SCALA 1:200

QT.RIF. 243,000

QUOTE TERRENO	256,444 · 256,426 · 256,287 · 256,066 · 256,004 · 256,093 · 256,108 · 256,233 · 256,251 · 256,250 · 256,381 · 256,580
DIST.PARZIALI TERRENO	4,632 · 6,164 · 3,100 · 2,316 · 2,316 · 6,384 · 5,196 · 5,831 · 7,123 · 8,067 · 20,667
QUOTE PROGETTO	261,107 · 261,429 · 261,673 · 256,831 · 256,831 · 256,353
DIST.PARZIALI PROGETTO	4,600 · 3,495 · 7,260 · 2,000 · 0,716
QUOTE USURA	261,687 · 262,009 · 262,114
DIST.PARZIALI USURA	4,600 · 1,500

SCAVI E BONIFICHE	
SCOTICO	20,175 m
BONIFICA	6,052 m²
RILEVATI	
RILEVATO	101,616 m²
TERRENO VEGETALE	16,569 m
SOVRASTRUTTURA STRADALE	
STRATO DI USURA	6,100 m
STRATO DI BINDER	6,100 m
STRATO DI BASE	6,100 m
MISTO CEMENTATO	1,167 m²
STRATO DI FONDAZIONE	1,592 m²

SEZIONE N.: 20
QT. PROGETTO: 263,230
DIST.PROG.: 249,433
DIST.PREC.: 24,433

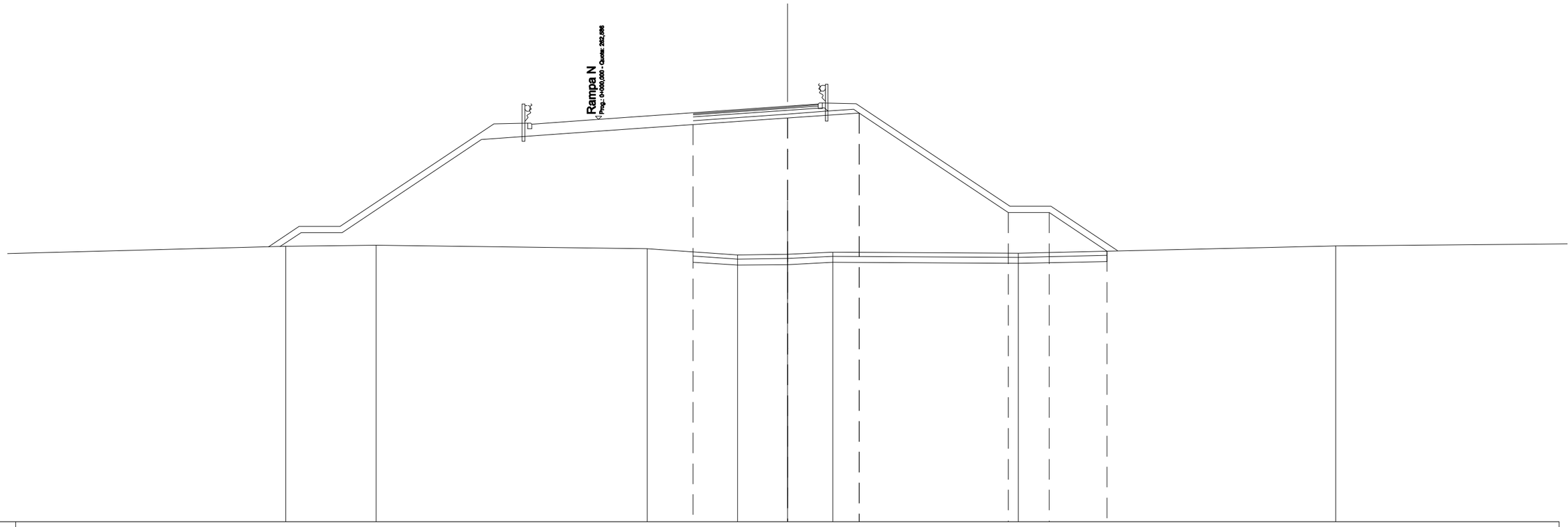

SCALA 1:200

QT.RIF. 243,000

QUOTE TERRENO	256,408		256,462				256,288		255,988	256,014	256,125			256,073			256,427
DIST.PARZIALI TERRENO		4,404		13,212				4,404	2,430	2,212		9,044			15,452		
QUOTE PROGETTO								262,328		262,650		262,895		258,052	258,052	258,172	
DIST.PARZIALI PROGETTO									4,600		3,495		7,260		2,000	2,819	
QUOTE USURA								262,908		263,230	263,335						
DIST.PARZIALI USURA									4,600		1,500						

Sezioni_ Rampa N

SCAVI E BONIFICHE	
SCOTICO	20,130 m
BONIFICA	6,039 m²
RILEVATI	
RILEVATO	89,804 m²
TERRENO VEGETALE	14,459 m
SOVRASTRUTTURA STRADALE	
STRATO DI USURA	7,850 m
STRATO DI BINDER	7,850 m
STRATO DI BASE	7,850 m
MISTO CEMENTATO	1,484 m²
STRATO DI FONDAZIONE	2,029 m²

SEZIONE N.: 1
QT. PROGETTO: 262,586
DIST.PROG.: 0,000
DIST.SUCC.: 25,000

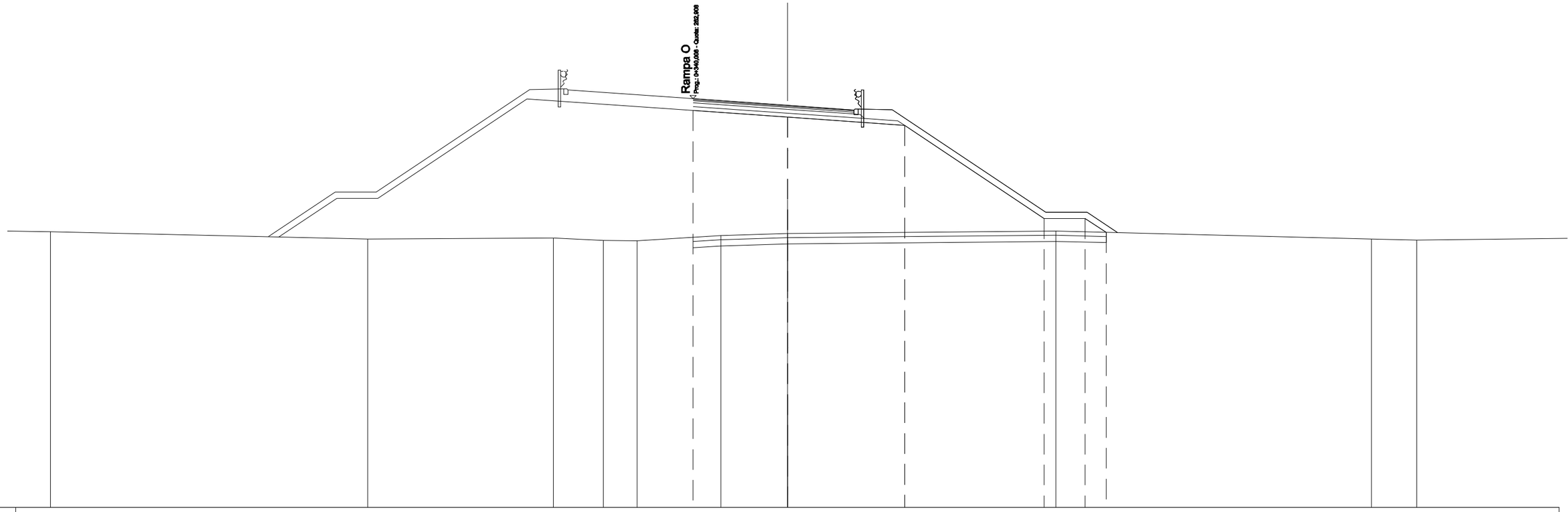

SCALA 1:200

QT.RIF. 243,000

QUOTE TERRENO	256,427			256,073			256,125	256,002	255,978	256,234	256,337			256,454			256,066	256,011
DIST.PARZIALI TERRENO		15,452		9,044			2,440	1,643	4,083	3,247		13,084			15,378		2,202	
QUOTE PROGETTO										262,328	262,006		261,606	257,076	257,076	256,393		
DIST.PARZIALI PROGETTO										4,600	5,713		6,793	2,000	1,024			
QUOTE USURA										262,908	262,586	262,359						
DIST.PARZIALI USURA										4,600	3,250							

SCAVI E BONIFICHE	
SCOTICO	16,718 m
BONIFICA	5,015 m²
RILEVATI	
RILEVATO	66,194 m²
TERRENO VEGETALE	10,518 m
SOVRASTRUTTURA STRADALE	
STRATO DI USURA	8,020 m
STRATO DI BINDER	8,020 m
STRATO DI BASE	8,020 m
MISTO CEMENTATO	1,515 m²
STRATO DI FONDAZIONE	2,063 m²

SEZIONE N.: 2
QT. PROGETTO: 261,175
DIST.PROG.: 25,000
DIST.PREC.: 25,000
DIST.SUCC.: 15,416

SCALA 1:200

QT.RIF. 242,000

QUOTE TERRENO	256,327		256,282		256,318		256,241	256,128	256,176	256,022	256,070	256,299	256,423	256,479	256,311
DIST.PARZIALI TERRENO		7,653		12,014		7,889	4,177	4,013	4,013	2,007	2,777	3,531	6,556	9,209	
QUOTE PROGETTO						260,917	260,595		260,184	256,025					
DIST.PARZIALI PROGETTO						4,600	5,883		6,235						
QUOTE USURA						261,497	261,175	260,936							
DIST.PARZIALI USURA						4,600	3,420								

SCAVI E BONIFICHE	
SCOTICO	15,179 m
BONIFICA	4,554 m²
RILEVATI	
RILEVATO	50,288 m²
TERRENO VEGETALE	8,545 m
SOVRASTRUTTURA STRADALE	
STRATO DI USURA	8,125 m
STRATO DI BINDER	8,125 m
STRATO DI BASE	8,125 m
MISTO CEMENTATO	1,534 m²
STRATO DI FONDAZIONE	2,084 m²

SEZIONE N.: 3
QT. PROGETTO: 260,305
DIST.PROG.: 40,416
DIST.PREC.: 15,416
DIST.SUCC.: 9,584

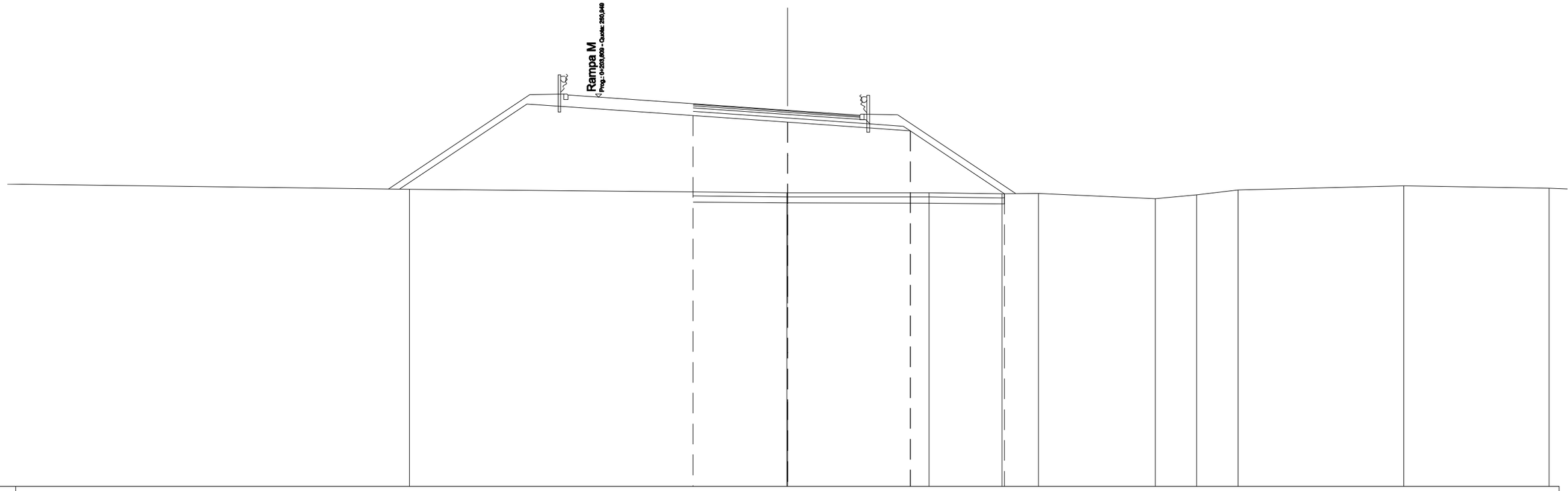

SCALA 1:200

QT.RIF. 242,000

QUOTE TERRENO	256,452						256,293	256,293	256,281	256,242	256,262	256,007	256,184	256,432		256,630
DIST.PARZIALI TERRENO		18,392						6,893	3,556	1,778	5,692	2,018	2,018	8,073		
QUOTE PROGETTO					260,047		259,725		259,306	256,244						
DIST.PARZIALI PROGETTO					4,600			5,988	4,591							
QUOTE USURA					260,627		260,305	260,058								
DIST.PARZIALI USURA					4,600			3,525								

SCAVI E BONIFICHE	
SCOTICO	14,656 m
BONIFICA	4,397 m²
RILEVATI	
RILEVATO	43,459 m²
TERRENO VEGETALE	7,874 m
SOVRASTRUTTURA STRADALE	
STRATO DI USURA	8,190 m
STRATO DI BINDER	8,190 m
STRATO DI BASE	8,190 m
MISTO CEMENTATO	1,546 m²
STRATO DI FONDAZIONE	2,097 m²

SEZIONE N.: 4
QT. PROGETTO: 259,764
DIST.PROG.: 50,000
DIST.PREC.: 9,584
DIST.SUCC.: 25,000

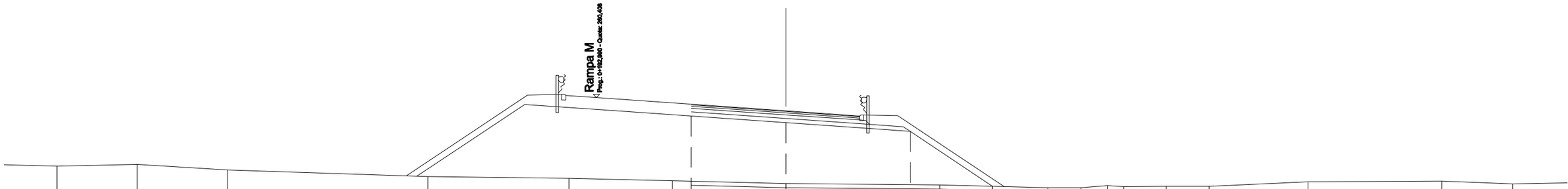

SCALA 1:200

QT.RIF. 242,000

QUOTE TERRENO	257,060	257,157	256,879	256,562	256,480	256,351	256,217	256,154	256,024	256,020	256,115	256,075	256,081	256,084	256,304	256,335	256,202				
DIST.PARZIALI TERRENO		3,890	4,407	9,726	6,869	5,024	5,514	7,499	5,238	1,618	1,277	0,797	2,074	2,074	4,814	6,507	3,446				
QUOTE PROGETTO							259,506	259,184	258,761	256,091											
DIST.PARZIALI PROGETTO							4,600	6,053	4,003												
QUOTE USURA							260,086	259,764	259,513												
DIST.PARZIALI USURA							4,600	3,590													

SCAVI E BONIFICHE	
SCOTICO	12,514 m
BONIFICA	3,754 m²
RILEVATI	
RILEVATO	20,958 m²
TERRENO VEGETALE	4,693 m
SOVRASTRUTTURA STRADALE	
STRATO DI USURA	8,683 m
STRATO DI BINDER	8,683 m
STRATO DI BASE	8,683 m
MISTO CEMENTATO	1,634 m²
STRATO DI FONDAZIONE	2,196 m²

SEZIONE N.: 5
QT. PROGETTO: 258,480
DIST.PROG.: 75,000
DIST.PREC.: 25,000
DIST.SUCC.: 5,833

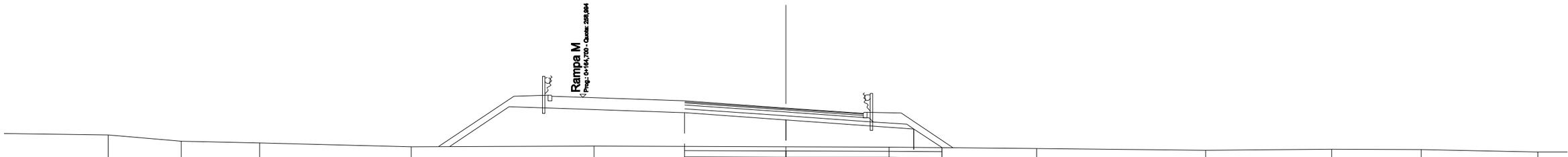

SCALA 1:200

QT.RIF. 241,000

QUOTE TERRENO	257,168	256,864	256,778	256,600	256,622	256,591	256,580	256,500	256,427	256,471	256,463	256,334
DIST.PARZIALI TERRENO	3,552	3,814	7,366	8,898	9,316	5,025	7,170	8,226	6,115	4,354	5,684	
QUOTE PROGETTO	258,245	257,900	257,464	256,552								
DIST.PARZIALI PROGETTO	4,923	6,223	1,368									
QUOTE USURA	258,825	258,775	258,480	258,217								
DIST.PARZIALI USURA	0,702	4,221	3,760									

SCAVI E BONIFICHE	
SCOTICO	12,445 m
BONIFICA	3,733 m²
RILEVATI	
RILEVATO	18,801 m²
TERRENO VEGETALE	4,181 m
SOVRASTRUTTURA STRADALE	
STRATO DI USURA	9,027 m
STRATO DI BINDER	9,027 m
STRATO DI BASE	9,027 m
MISTO CEMENTATO	1,696 m²
STRATO DI FONDAZIONE	2,265 m²

SEZIONE N.: 6
QT. PROGETTO: 258,166
DIST.PROG.: 80,833
DIST.PREC.: 5,833
DIST.SUCC.: 14,986

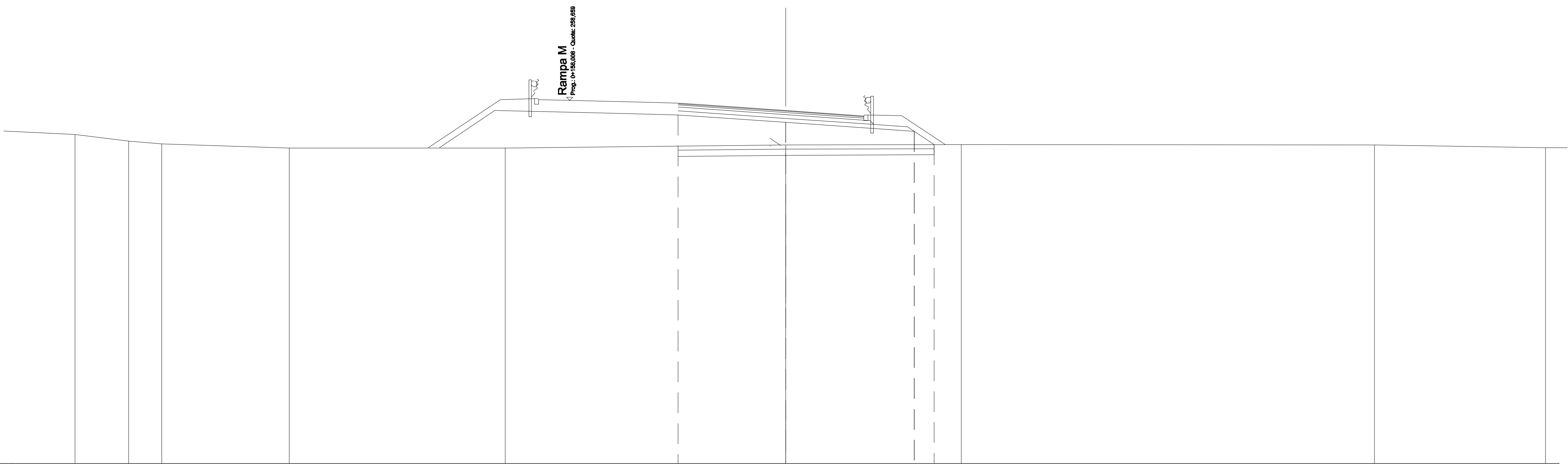

SCALA 1:200

QT.RIF. 241,000

QUOTE TERRENO	256,995 · 256,680 · 256,538 · 256,344 · 256,347 · 256,488 · 256,515 · 256,486
DIST.PARZIALI TERRENO	2,616 · 1,600 · 6,206 · 10,505 · 13,616 · 8,546 · 20,082
QUOTE PROGETTO	257,952 · 257,586 · 257,147 · 256,511
DIST.PARZIALI PROGETTO	5,227 · 6,263 · 0,955
QUOTE USURA	258,532 · 258,455 · 258,166 · 257,900
DIST.PARZIALI USURA	1,101 · 4,126 · 3,800

SCAVI E BONIFICHE	
SCOTICO	14,109 m
BONIFICA	4,233 m²
RILEVATI	
RILEVATO	15,392 m²
TERRENO VEGETALE	5,169 m
SOVRASTRUTTURA STRADALE	
STRATO DI USURA	9,400 m
STRATO DI BINDER	9,400 m
STRATO DI BASE	9,400 m
MISTO CEMENTATO	1,839 m²
STRATO DI FONDAZIONE	2,709 m²

SEZIONE N.: 7
QT. PROGETTO: 257,313
DIST.PROG.: 95,819
DIST.PREC.: 14,986
DIST.SUCC.: 4,181

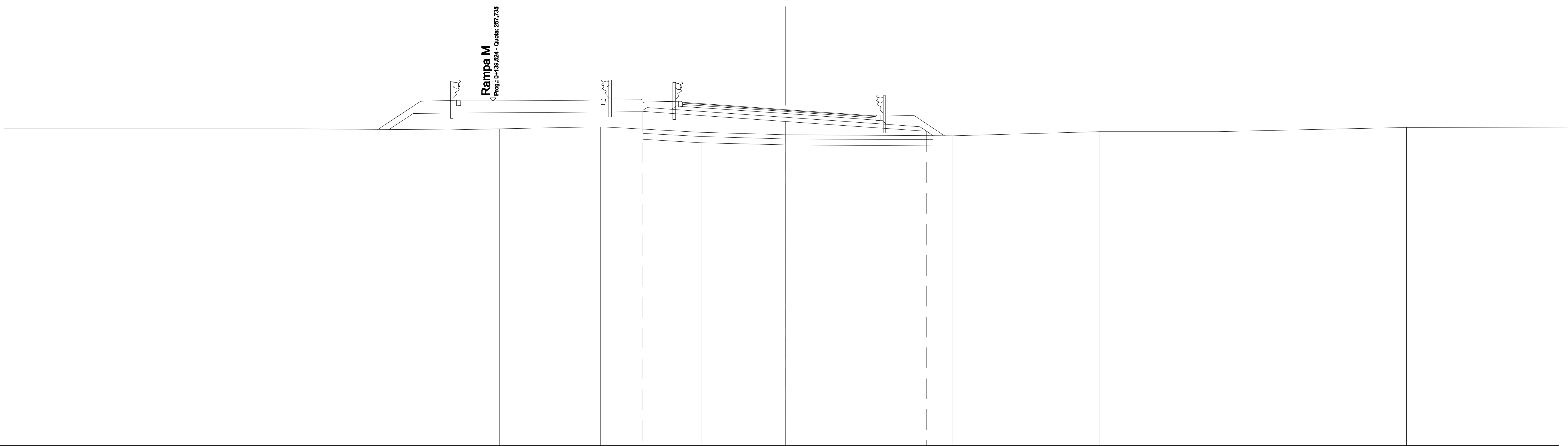

SCALA 1:200

QT.RIF. 241,000

QUOTE TERRENO	256,368 · 256,328 · 256,371 · 256,475 · 256,199 · 256,089 · 256,037 · 256,242 · 256,230 · 256,445
DIST.PARZIALI TERRENO	7,349 · 2,450 · 4,899 · 4,899 · 4,109 · 8,139 · 7,145 · 5,739 · 9,162
QUOTE PROGETTO	257,218 · 256,733 · 256,252 · 256,043
DIST.PARZIALI PROGETTO	6,932 · 6,863
QUOTE USURA	257,663 · 257,593 · 257,313 · 257,005
DIST.PARZIALI USURA	1,000 · 4,000 · 4,400

SCAVI E BONIFICHE	
STERRO	0,005 m²
SCOTICO	14,280 m
BONIFICA	4,405 m²
RILEVATI	
RILEVATO	12,801 m²
TERRENO VEGETALE	5,780 m
SOVRASTRUTTURA STRADALE	
STRATO DI USURA	9,400 m
STRATO DI BINDER	9,400 m
STRATO DI BASE	9,400 m
MISTO CEMENTATO	1,839 m²
STRATO DI FONDAZIONE	2,711 m²

SEZIONE N.: 8
QT. PROGETTO: 257,072
DIST.PROG.: 100,000
DIST.PREC.: 4,181
DIST.SUCC.: 22,210

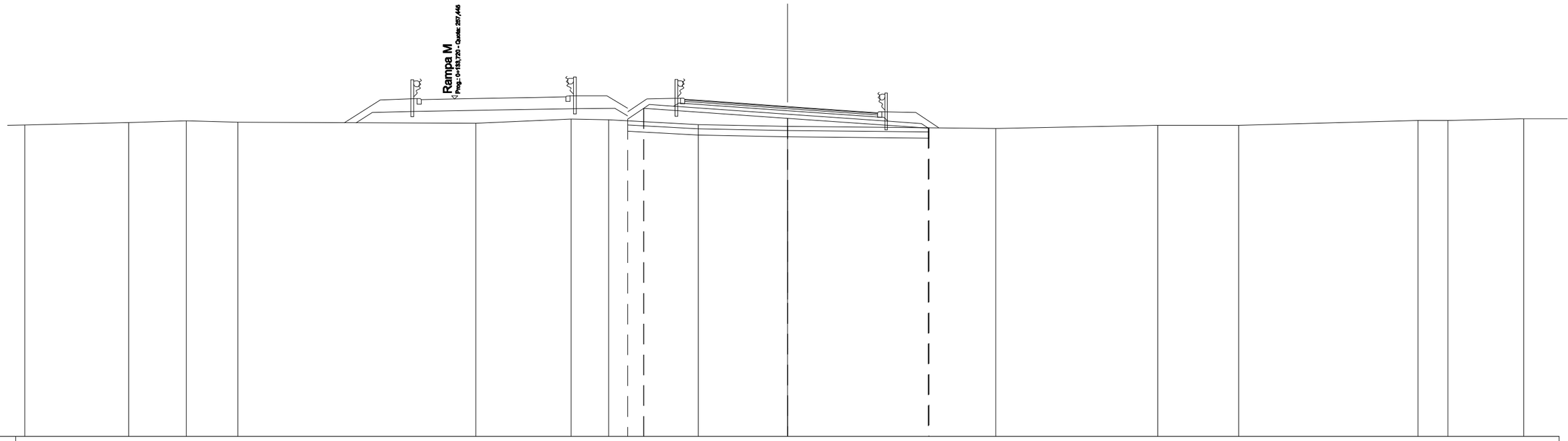

SCALA 1:200

QT.RIF. 241,000

QUOTE TERRENO		256,289	256,368	256,297		256,259	256,459	256,418	256,183	256,094		256,006	256,148	256,151		256,392	256,390	256,478
DIST.PARZIALI TERRENO		2,812	2,495	11,603		4,641	1,823	4,383	4,337	10,151		7,887	3,943	8,743		1,461	3,685	
QUOTE PROGETTO								256,453 256,981		256,492		256,011 256,034						
DIST.PARZIALI PROGETTO								0,792	6,995		6,863							
QUOTE USURA									257,422 257,352	257,072		256,764						
DIST.PARZIALI USURA									1,000	4,000	4,400							

SCAVI E BONIFICHE	
STERRO	109,557 m²
RILEVATI	
TERRENO VEGETALE	16,337 m
SOVRASTRUTTURA STRADALE	
STRATO DI USURA	9,400 m
STRATO DI BINDER	9,400 m
STRATO DI BASE	9,400 m
MISTO CEMENTATO	1,692 m²
STRATO DI FONDAZIONE	1,880 m²
COMPATTAZIONE PIANO DI POSA	11,400 m

SEZIONE N.: 9
QT. PROGETTO: 255,997
DIST.PROG.: 122,210
DIST.PREC.: 22,210
DIST.SUCC.: 2,790

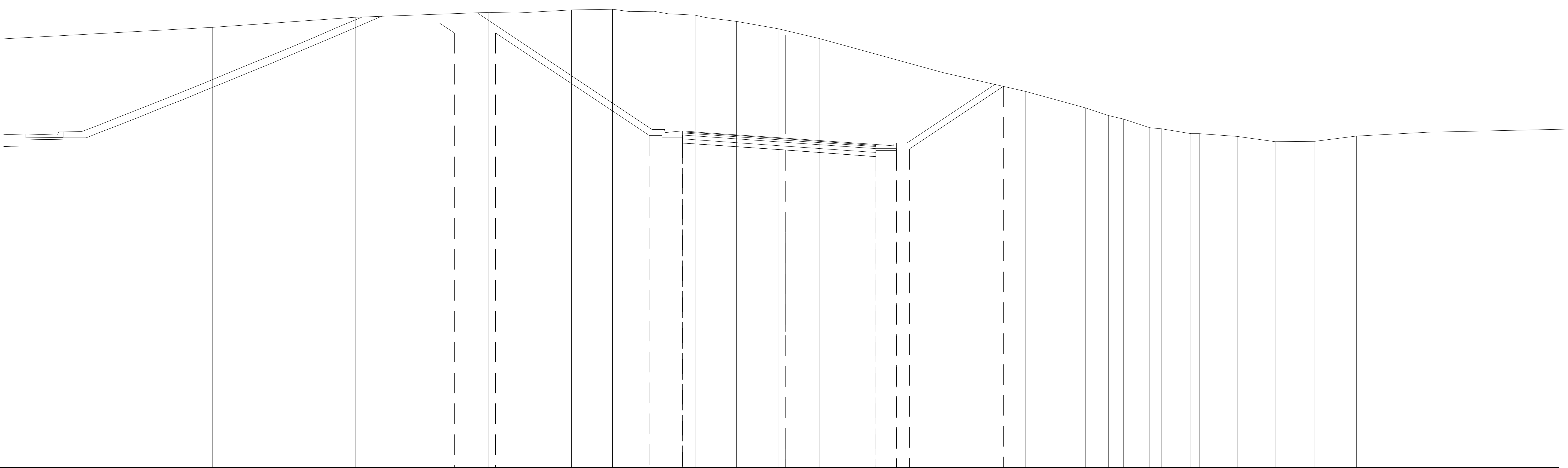

SCALA 1:200

QT.RIF. 240,000

QUOTE TERRENO	261,387 · 261,880 · 262,112 · 262,073 · 262,227 · 262,268 · 262,141 · 262,168 · 262,041 · 261,980 · 261,867 · 261,681 · 261,311 · 261,226 · 260,849 · 259,182 · 258,274 · 257,481 · 257,098 · 256,923 · 256,500 · 256,454 · 256,215 · 256,224 · 256,087 · 255,832 · 255,850 · 256,101 · 256,280
DIST.PARZIALI TERRENO	6,977 · 6,464 · 1,323 · 2,693 · 2,008 · 0,836 · 1,172 · 0,674 · 1,334 · 0,511 · 1,496 · 2,008 · 1,636 · 6,023 · 4,015 · 2,904 · 1,112 · 0,734 · 1,274 · 0,571 · 1,437 · 1,845 · 1,845 · 1,923 · 2,008 · 3,450
QUOTE PROGETTO	261,611 · 261,109 · 261,109 · 256,127 · 256,057 · 255,767 · 256,057 · 255,417 · 255,109 · 255,399 · 255,399 · 255,469 · 258,518
DIST.PARZIALI PROGETTO	0,752 · 2,000 · 7,468 · 0,624 · 1,000 · 5,000 · 4,400 · 1,000 · 0,624 · 4,571
QUOTE USURA	256,347 · 256,277 · 255,997 · 255,689
DIST.PARZIALI USURA	1,000 · 4,000 · 4,400

SCAVI E BONIFICHE	
STERRO	135,948 m²
RILEVATI	
TERRENO VEGETALE	18,142 m
SOVRASTRUTTURA STRADALE	
STRATO DI USURA	9,400 m
STRATO DI BINDER	9,400 m
STRATO DI BASE	9,400 m
MISTO CEMENTATO	1,692 m²
STRATO DI FONDAZIONE	1,880 m²
COMPATTAZIONE PIANO DI POSA	11,400 m

SEZIONE N.: 10
QT. PROGETTO: 255,907
DIST.PROG.: 125,000
DIST.PREC.: 2,790
DIST.SUCC.: 8,815

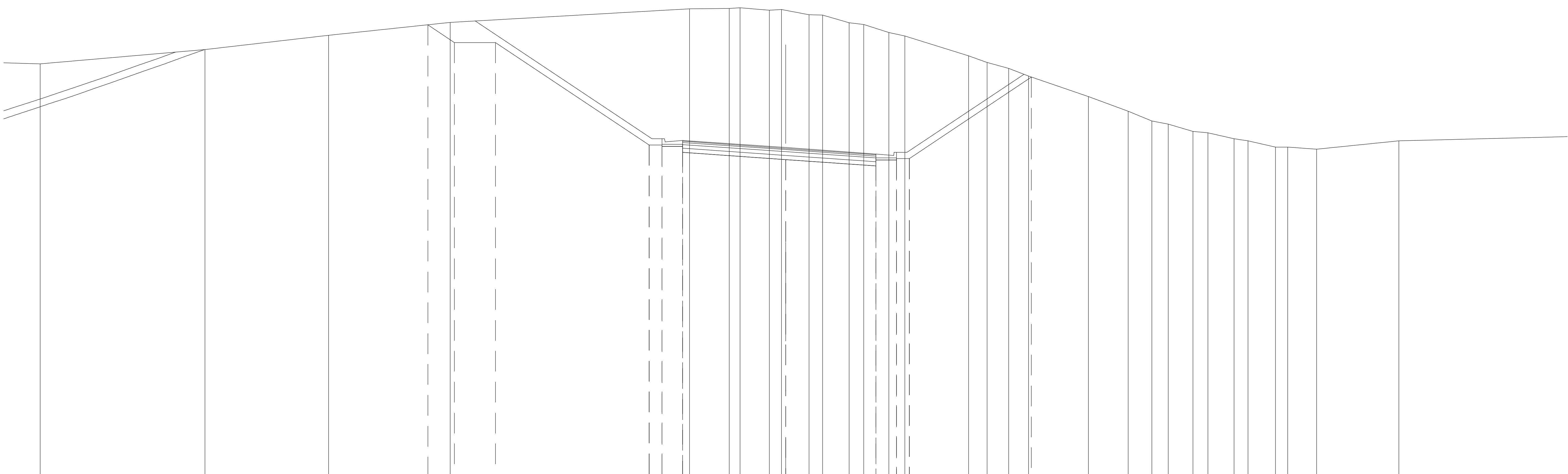

SCALA 1:200

QT.RIF. 240,000

QUOTE TERRENO	259,971 · 260,681 · 261,375 · 261,987 · 262,657 · 262,670 · 262,707 · 262,591 · 262,619 · 262,579 · 262,359 · 262,353 · 261,974 · 261,900 · 261,498 · 261,328 · 260,362 · 260,039 · 259,759 · 259,386 · 258,381 · 257,677 · 257,195 · 257,053 · 256,699 · 256,629 · 256,341 · 256,245 · 255,930 · 255,939 · 255,825 · 256,233
DIST.PARZIALI TERRENO	8,004 · 6,003 · 5,908 · 11,635 · 1,939 · 0,528 · 1,411 · 0,590 · 1,145 · 0,652 · 1,287 · 0,714 · 1,225 · 0,776 · 3,102 · 0,900 · 1,039 · 0,962 · 2,916 · 1,939 · 1,148 · 0,791 · 1,210 · 0,730 · 1,271 · 0,668 · 1,333 · 0,606 · 1,395 · 4,002
QUOTE PROGETTO	261,876 · 261,019 · 261,019 · 256,037 · 255,967 · 255,677 · 255,967 · 255,327 · 255,309 · 255,309 · 255,379 · 259,334
DIST.PARZIALI PROGETTO	1,285 · 2,000 · 7,468 · 0,624 · 1,000 · 5,000 · 4,400 · 1,000 · 0,624 · 5,929
QUOTE USURA	256,257 · 256,187 · 255,907 · 255,599
DIST.PARZIALI USURA	1,000 · 4,000 · 4,400

SCAVI E BONIFICHE	
STERRO	130,561 m²
RILEVATI	
TERRENO VEGETALE	15,971 m
SOVRASTRUTTURA STRADALE	
STRATO DI USURA	9,400 m
STRATO DI BINDER	9,400 m
STRATO DI BASE	9,400 m
MISTO CEMENTATO	1,692 m²
STRATO DI FONDAZIONE	1,880 m²
COMPATTAZIONE PIANO DI POSA	11,400 m

SEZIONE N.: 11
QT. PROGETTO: 255,690
DIST.PROG.: 133,815
DIST.PREC.: 8,815
DIST.SUCC.: 4,815

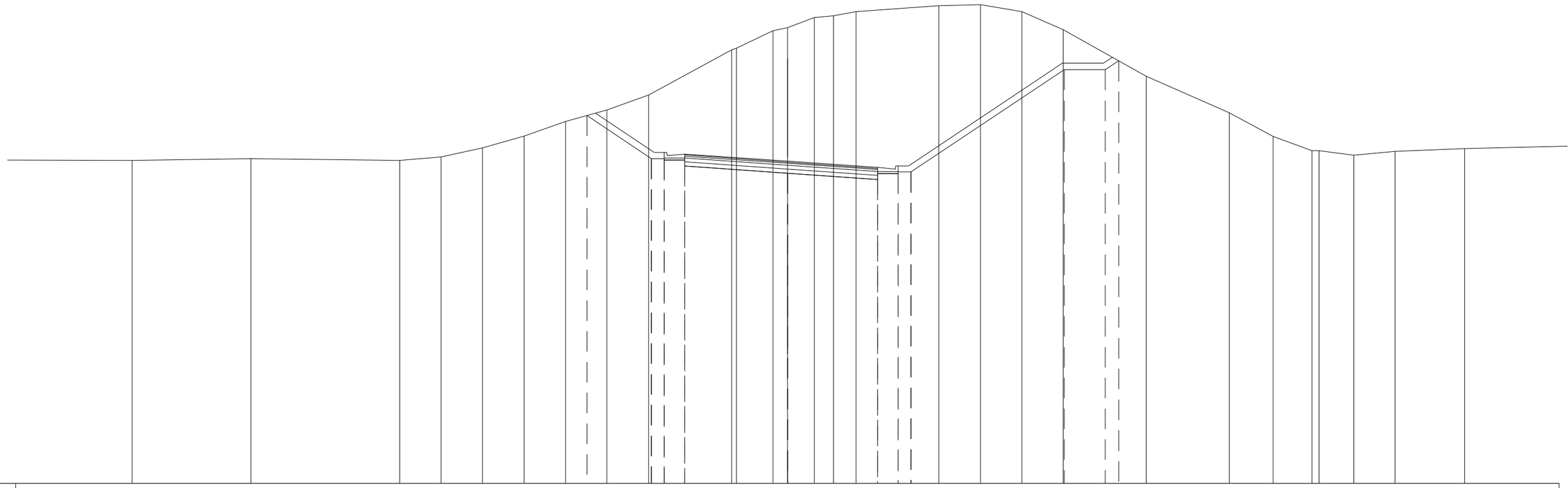

SCALA 1:200

QT.RIF. 240,000

QUOTE TERRENO	255,733		255,821		255,725	255,895	256,331	256,921	257,622	258,181	258,917	261,118	261,202	262,042	262,204	262,691	262,775	262,980	263,262	263,321	262,970	262,096	259,832	258,048	256,902	256,203	256,204	255,979	256,166	256,308
DIST.PARZIALI TERRENO		5,799		7,241	2,021	2,021	2,021	2,021	2,021	2,021	4,042		1,782	0,706	1,315	0,927	1,094	4,042	2,021	2,021	2,021	4,042	4,042	2,141	1,901		1,698	2,021	3,376	
QUOTE PROGETTO										257,913	255,820	255,750	255,460 255,750		255,110			255,092	255,092 255,162			260,144		260,144 260,580						
DIST.PARZIALI PROGETTO										3,137	0,624	1,000	5,000		4,400			1,000	0,624	7,468		2,000		0,655						
QUOTE USURA												256,040	255,970		255,690			255,382												
DIST.PARZIALI USURA												1,000	4,000		4,400															

SCAVI E BONIFICHE	
STERRO	114,770 m²
RILEVATI	
TERRENO VEGETALE	14,911 m
SOVRASTRUTTURA STRADALE	
STRATO DI USURA	9,400 m
STRATO DI BINDER	9,400 m
STRATO DI BASE	9,400 m
MISTO CEMENTATO	1,692 m²
STRATO DI FONDAZIONE	1,880 m²
COMPATTAZIONE PIANO DI POSA	11,400 m

SEZIONE N.: 12
QT. PROGETTO: 255,615
DIST.PROG.: 138,630
DIST.PREC.: 4,815
DIST.SUCC.: 11,370

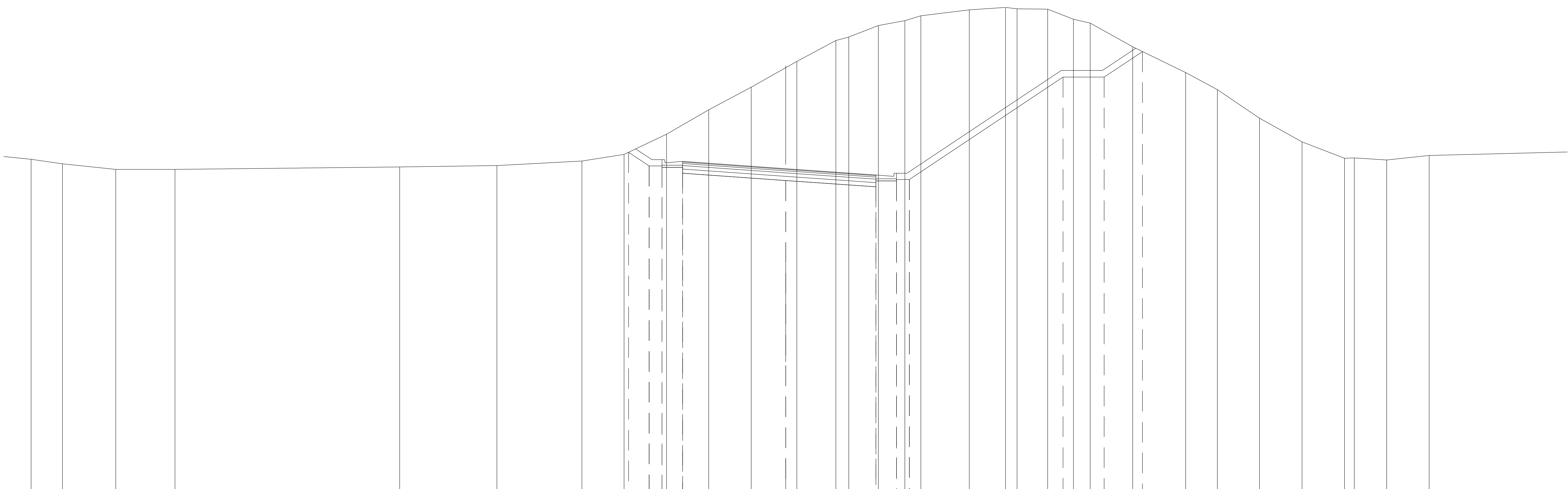

SCALA 1:200

QT.RIF. 240,000

QUOTE TERRENO	255,849 · 255,569 · 255,578 · 255,687 · 255,771 · 255,991 · 256,307 · 257,289 · 258,480 · 259,571 · 260,519 · 260,828 · 261,839 · 262,010 · 262,571 · 262,810 · 263,037 · 263,326 · 263,444 · 263,377 · 263,373 · 262,883 · 262,683 · 261,545 · 260,278 · 259,457 · 258,070 · 256,916 · 256,113 · 256,138 · 256,035 · 256,257
DIST.PARZIALI TERRENO	2,580 · 2,879 · 10,917 · 4,739 · 4,119 · 2,058 · 2,060 · 2,059 · 2,059 · 1,667 · 0,544 · 1,907 · 0,620 · 1,439 · 1,290 · 0,769 · 2,364 · 1,754 · 0,571 · 1,489 · 1,241 · 0,819 · 2,059 · 2,580 · 1,538 · 2,059 · 2,059 · 2,059 · 1,588 · 2,059
QUOTE PROGETTO	256,413 · 255,745 · 255,675 · 255,385 · 255,675 · 255,035 · 255,017 · 255,017 · 255,087 · 260,069 · 260,069 · 261,307
DIST.PARZIALI PROGETTO	1,000 · 0,624 · 1,000 · 5,000 · 4,400 · 1,000 · 0,624 · 7,468 · 2,000 · 1,857
QUOTE USURA	255,965 · 255,895 · 255,615 · 255,307
DIST.PARZIALI USURA	1,000 · 4,000 · 4,400

SCAVI E BONIFICHE	
STERRO	80,883 m²
RILEVATI	
TERRENO VEGETALE	17,295 m
SOVRASTRUTTURA STRADALE	
STRATO DI USURA	9,400 m
STRATO DI BINDER	9,400 m
STRATO DI BASE	9,400 m
MISTO CEMENTATO	1,768 m²
STRATO DI FONDAZIONE	2,252 m²
COMPATTAZIONE PIANO DI POSA	7,995 m

SEZIONE N.: 13
QT. PROGETTO: 255,561
DIST.PROG.: 150,000
DIST.PREC.: 11,370
DIST.SUCC.: 21,812

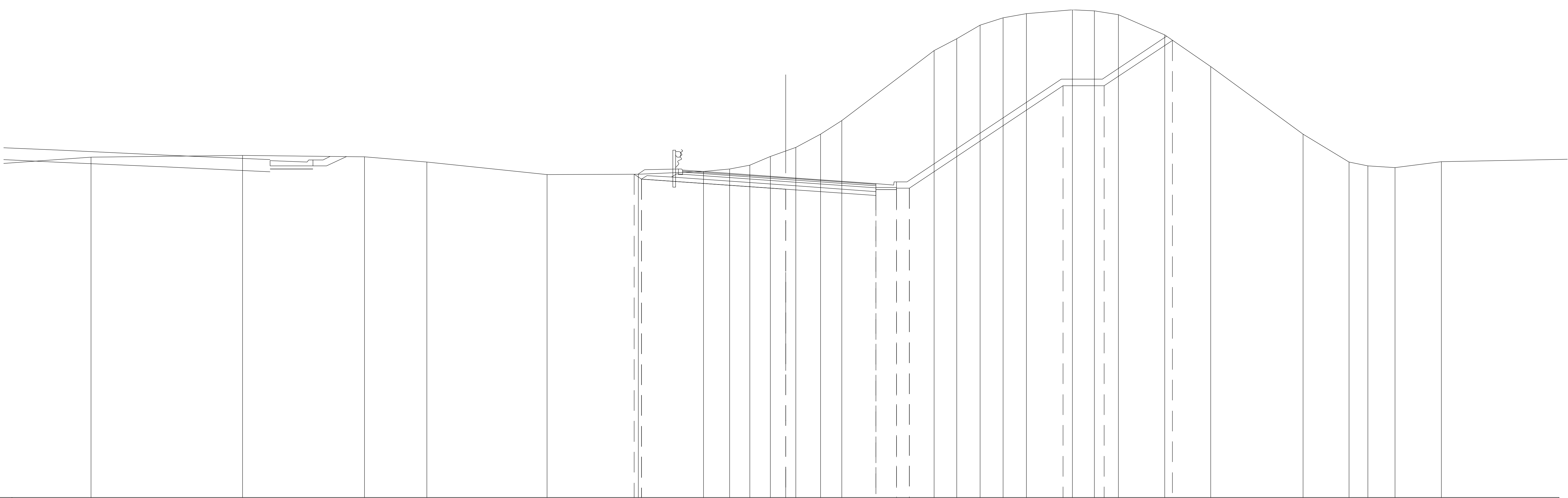

SCALA 1:200

QT.RIF. 240,000

QUOTE TERRENO	256,536 · 256,625 · 256,559 · 256,309 · 255,702 · 255,715 · 255,844 · 255,973 · 256,160 · 256,567 · 256,833 · 257,011 · 257,654 · 258,318 · 261,731 · 262,296 · 262,967 · 263,308 · 263,521 · 263,711 · 263,645 · 263,470 · 262,477 · 260,938 · 257,661 · 256,298 · 256,125 · 256,029 · 256,326
DIST.PARZIALI TERRENO	7,362 · 5,937 · 3,027 · 5,839 · 4,433 · 3,175 · 1,258 · 0,983 · 1,005 · 0,739 · 0,497 · 1,209 · 1,032 · 4,482 · 1,106 · 1,135 · 1,111 · 1,131 · 2,241 · 1,061 · 1,180 · 2,241 · 2,241 · 4,482 · 2,241 · 0,914 · 1,327 · 2,241
QUOTE PROGETTO	255,715 · 255,471 · 254,981 · 254,963 · 254,963 · 255,033 · 260,015 · 260,015 · 262,220
DIST.PARZIALI PROGETTO	6,995 · 4,400 · 1,000 · 0,624 · 7,468 · 2,000 · 3,306
QUOTE USURA	255,911 · 255,841 · 255,561 · 255,253
DIST.PARZIALI USURA	1,000 · 4,000 · 4,400

SCAVI E BONIFICHE	
STERRO	63,804 m²
RILEVATI	
TERRENO VEGETALE	12,679 m
SOVRASTRUTTURA STRADALE	
STRATO DI USURA	9,824 m
STRATO DI BINDER	9,824 m
STRATO DI BASE	9,824 m
MISTO CEMENTATO	1,768 m²
STRATO DI FONDAZIONE	1,965 m²
COMPATTAZIONE PIANO DI POSA	10,824 m

SEZIONE N.: 14
QT. PROGETTO: 255,924
DIST.PROG.: 171,812
DIST.PREC.: 21,812
DIST.SUCC.: 3,188

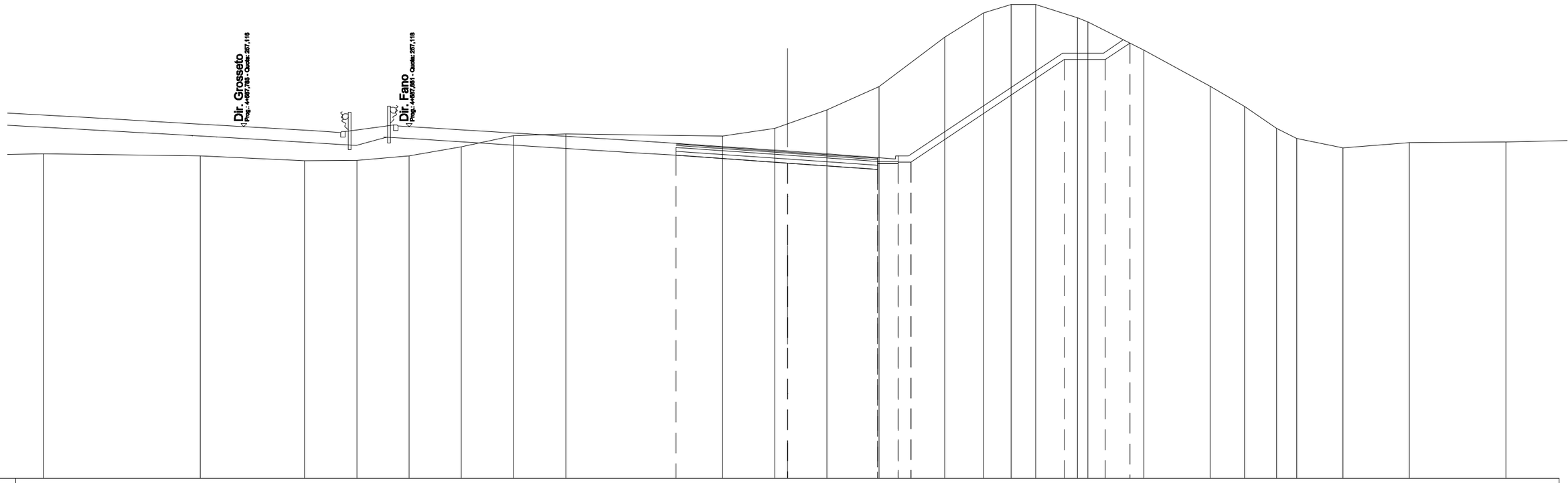

SCALA 1:200

QT.RIF. 240,000

QUOTE TERRENO	255,791		255,700		255,465	255,471	255,700	256,142	256,672	256,759		256,668	257,031	257,250	257,929	259,069		261,465	262,657	263,057	263,059	262,420	262,211	260,844	259,079	258,099	257,029	256,546	256,085	256,344	256,366
DIST.PARZIALI TERRENO		7,634		5,089	2,545	2,545	2,545	2,545	2,545	7,634		2,545	0,622	1,923	2,545	3,189		1,900	1,335	1,209	2,026	0,519	2,716	3,235	1,682	1,553	0,992	2,243	3,235	4,700	
QUOTE PROGETTO											255,723			255,344		255,326	255,326 255,396					260,377	260,377	261,179							
DIST.PARZIALI PROGETTO												5,424			4,400	1,000	0,624	7,468				2,000	1,203								
QUOTE USURA											256,303	256,204		255,924		255,616														
DIST.PARZIALI USURA											1,424	4,000		4,400																

SCAVI E BONIFICHE	
STERRO	42,139 m²
RILEVATI	
TERRENO VEGETALE	10,338 m
SOVRASTRUTTURA STRADALE	
STRATO DI USURA	9,119 m
STRATO DI BINDER	9,119 m
STRATO DI BASE	9,119 m
MISTO CEMENTATO	1,641 m²
STRATO DI FONDAZIONE	1,824 m²
COMPATTAZIONE PIANO DI POSA	10,119 m

SEZIONE N.: 15
QT. PROGETTO: 256,021
DIST.PROG.: 175,000
DIST.PREC.: 3,188
DIST.SUCC.: 25,000

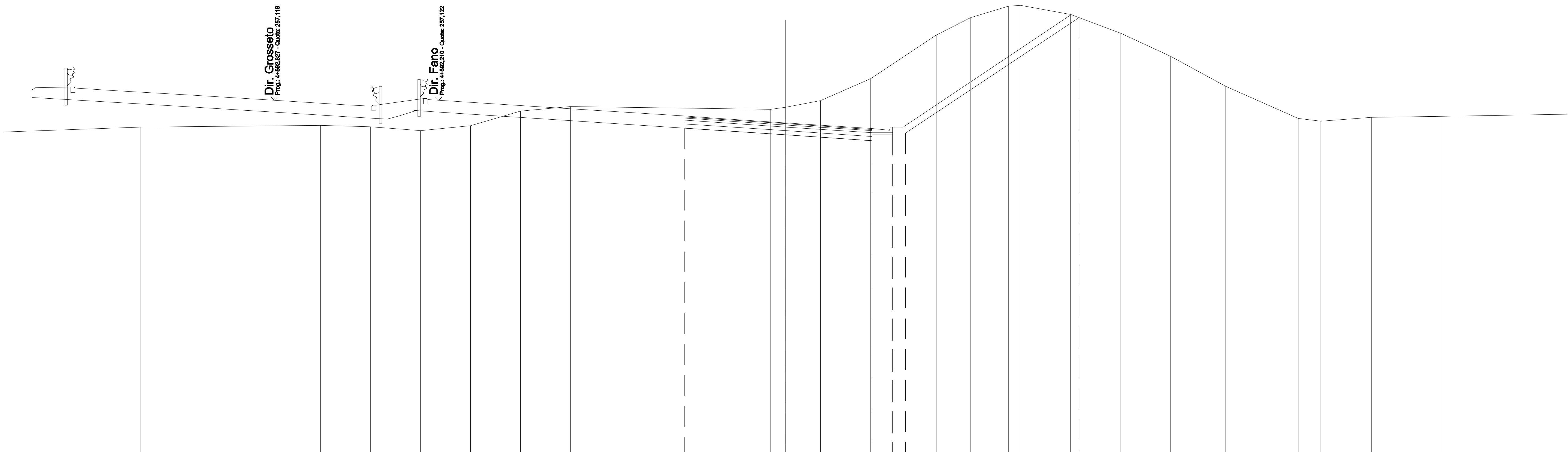

SCALA 1:200

QT.RIF. 240,000

QUOTE TERRENO	255,807 · 255,890 · 255,831 · 255,647 · 255,873 · 256,586 · 256,821 · 256,681 · 256,777 · 257,108 · 258,167 · 260,281 · 261,135 · 261,684 · 261,717 · 261,289 · 260,369 · 259,244 · 257,798 · 256,233 · 256,104 · 256,289 · 256,343
DIST.PARZIALI TERRENO	8,758 · 2,431 · 2,431 · 2,431 · 2,431 · 2,431 · 9,725 · 0,726 · 1,705 · 2,431 · 3,193 · 1,669 · 1,849 · 0,583 · 2,431 · 2,431 · 2,431 · 2,677 · 3,518 · 1,099 · 2,459 · 3,477
QUOTE PROGETTO	255,771 · 255,441 · 255,158 · 255,448 · 255,518 · 261,139
DIST.PARZIALI PROGETTO	4,910 · 4,209 · 1,000 · 0,624 · 8,426
QUOTE USURA	256,351 · 256,290 · 256,021 · 255,738
DIST.PARZIALI USURA	0,910 · 4,000 · 4,209

SCAVI E BONIFICHE	
STERRO	8,857 m²
RILEVATI	
TERRENO VEGETALE	1,248 m
SOVRASTRUTTURA STRADALE	
STRATO DI USURA	6,729 m
STRATO DI BINDER	6,729 m
STRATO DI BASE	6,729 m
MISTO CEMENTATO	1,211 m²
STRATO DI FONDAZIONE	1,346 m²
COMPATTAZIONE PIANO DI POSA	7,729 m

SEZIONE N.: 16
QT. PROGETTO: 256,450
DIST.PROG.: 200,000
DIST.PREC.: 25,000
DIST.SUCC.: 16,074

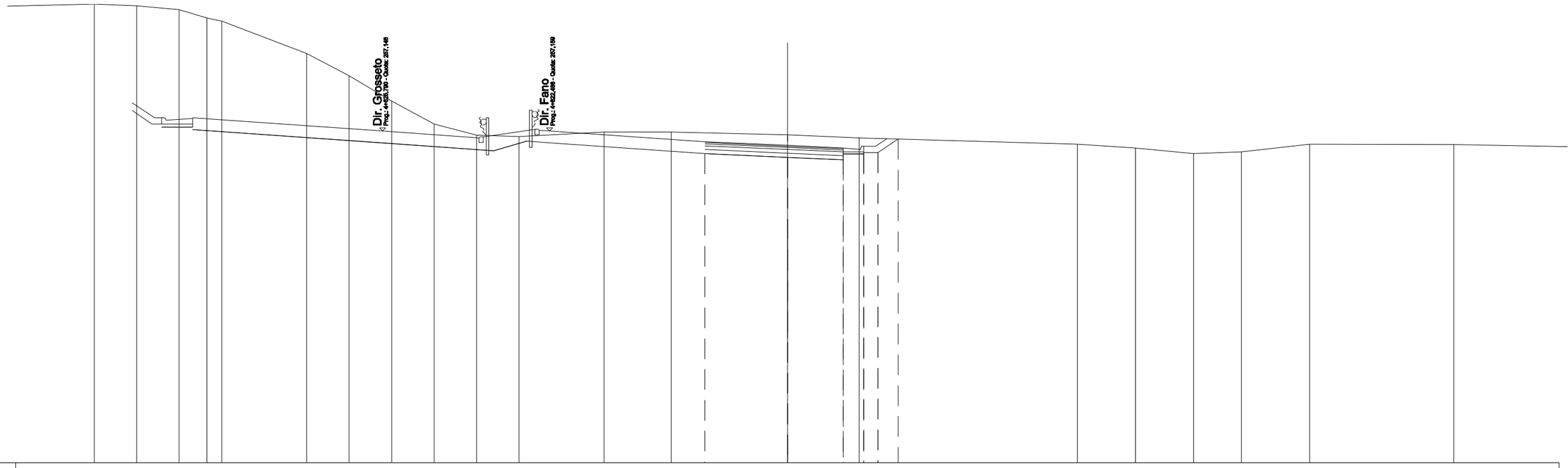

SCALA 1:200

QT.RIF. 241,000

QUOTE TERRENO	263,338	263,248	263,057	262,660	262,503	260,936	259,851	258,602	257,488	256,956	256,888	257,100	257,109	256,969	256,819	256,509	256,326	256,051	256,136	256,501	256,489			
DIST.PARZIALI TERRENO		2,070	2,070	1,355	0,716	4,141	2,070	2,070	2,070	2,070	2,070	4,141	3,271	5,661	3,491	10,642	2,828	2,828	2,337	3,318	7,034			
QUOTE PROGETTO														256,050	255,870	256,038	256,038	256,108	256,763					
DIST.PARZIALI PROGETTO														4,016	2,712	1,000	0,705	0,981						
QUOTE USURA														256,630 256,629	256,450	256,328								
DIST.PARZIALI USURA														4,000	2,712									

SCAVI E BONIFICHE	
STERRO	8,440 m²
RILEVATI	
TERRENO VEGETALE	1,526 m
SOVRASTRUTTURA STRADALE	
STRATO DI USURA	5,527 m
STRATO DI BINDER	5,527 m
STRATO DI BASE	5,527 m
MISTO CEMENTATO	0,995 m²
STRATO DI FONDAZIONE	1,105 m²
COMPATTAZIONE PIANO DI POSA	6,527 m

SEZIONE N.: 17
QT. PROGETTO: 256,549
DIST.PROG.: 216,074
DIST.PREC.: 16,074
DIST.SUCC.: 2,033

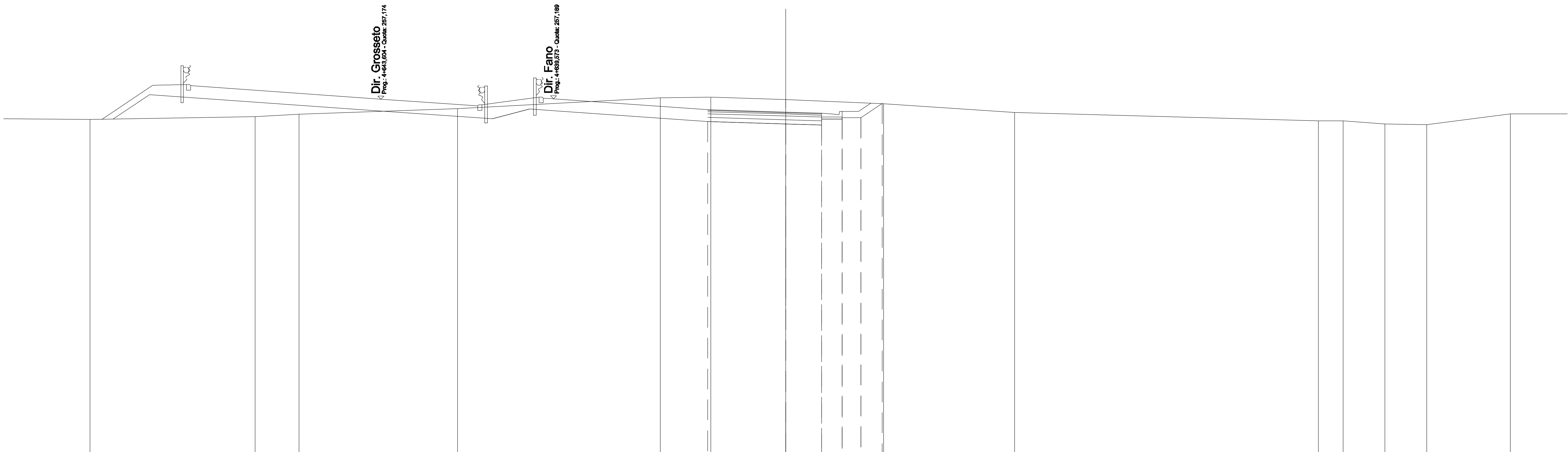

SCALA 1:200

QT.RIF. 240,000

QUOTE TERRENO	256,178	256,324	256,436	256,707	257,229	257,265	257,153	256,956	256,519	256,110	256,117	255,966	255,933	256,461
DIST.PARZIALI TERRENO	8,025	2,127	7,715	9,842	2,460	3,634	4,773	6,355	14,763	1,215	2,030	2,030	4,061	
QUOTE PROGETTO	256,084	255,969	255,916	256,206	256,276	256,959								
DIST.PARZIALI PROGETTO	3,777	1,750	1,000	0,920	1,024									
QUOTE USURA	256,664	256,549	256,496											
DIST.PARZIALI USURA	3,777	1,750												

SCAVI E BONIFICHE	
STERRO	8,466 m²
RILEVATI	
TERRENO VEGETALE	1,548 m
SOVRASTRUTTURA STRADALE	
STRATO DI USURA	5,523 m
STRATO DI BINDER	5,523 m
STRATO DI BASE	5,523 m
MISTO CEMENTATO	0,994 m²
STRATO DI FONDAZIONE	1,105 m²
COMPATTAZIONE PIANO DI POSA	6,523 m

SEZIONE N.: 18
QT. PROGETTO: 256,553
DIST.PROG.: 218,107
DIST.PREC.: 2,033
DIST.SUCC.: 2,033

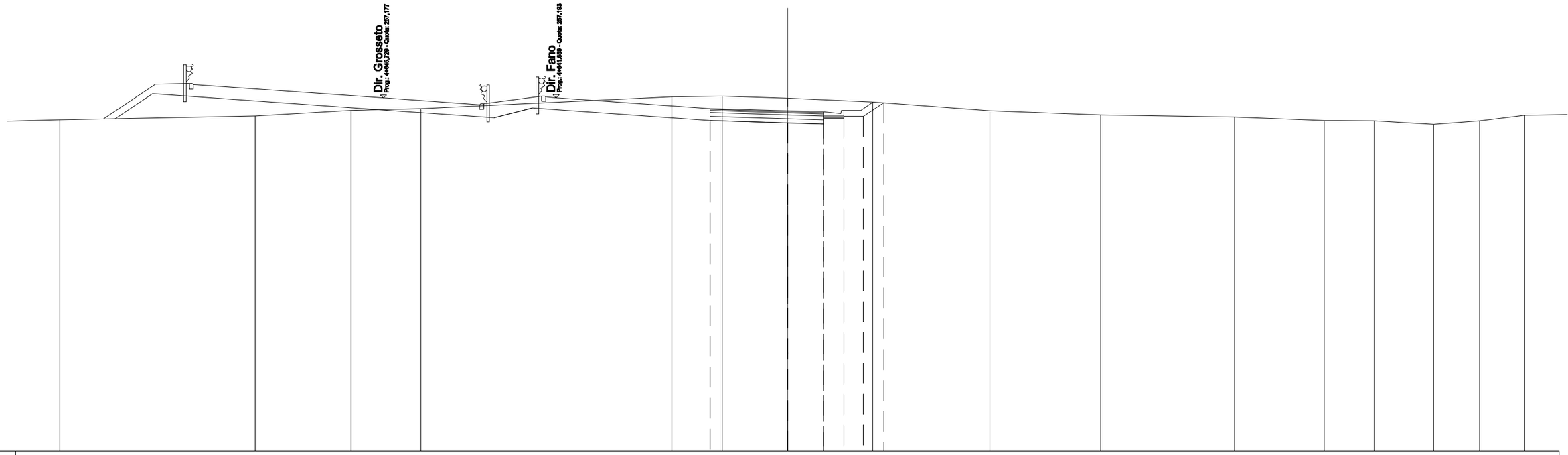

SCALA 1:200

QT.RIF. 240,000

QUOTE TERRENO	256,117	256,303	256,579	256,655	257,239	257,264	257,160	256,985	256,560	256,362	256,251	256,091	256,060	255,898	256,060	256,333		
DIST.PARZIALI TERRENO		9,515	4,686	3,404	12,221	2,444	3,184	4,149	5,709	5,405	6,527	4,357	2,444	2,901	2,230	2,202		
QUOTE PROGETTO						256,088		255,973	255,920	256,210	256,280	256,944						
DIST.PARZIALI PROGETTO							3,773	1,750	1,000	0,947	0,996							
QUOTE USURA						256,668		256,553	256,500									
DIST.PARZIALI USURA							3,773	1,750										

SCAVI E BONIFICHE	
STERRO	8,339 m²
RILEVATI	
TERRENO VEGETALE	1,512 m
SOVRASTRUTTURA STRADALE	
STRATO DI USURA	5,520 m
STRATO DI BINDER	5,520 m
STRATO DI BASE	5,520 m
MISTO CEMENTATO	0,994 m²
STRATO DI FONDAZIONE	1,104 m²
COMPATTAZIONE PIANO DI POSA	6,520 m

SEZIONE N.: 19
QT. PROGETTO: 256,558
DIST.PROG.: 220,140
DIST.PREC.: 2,033

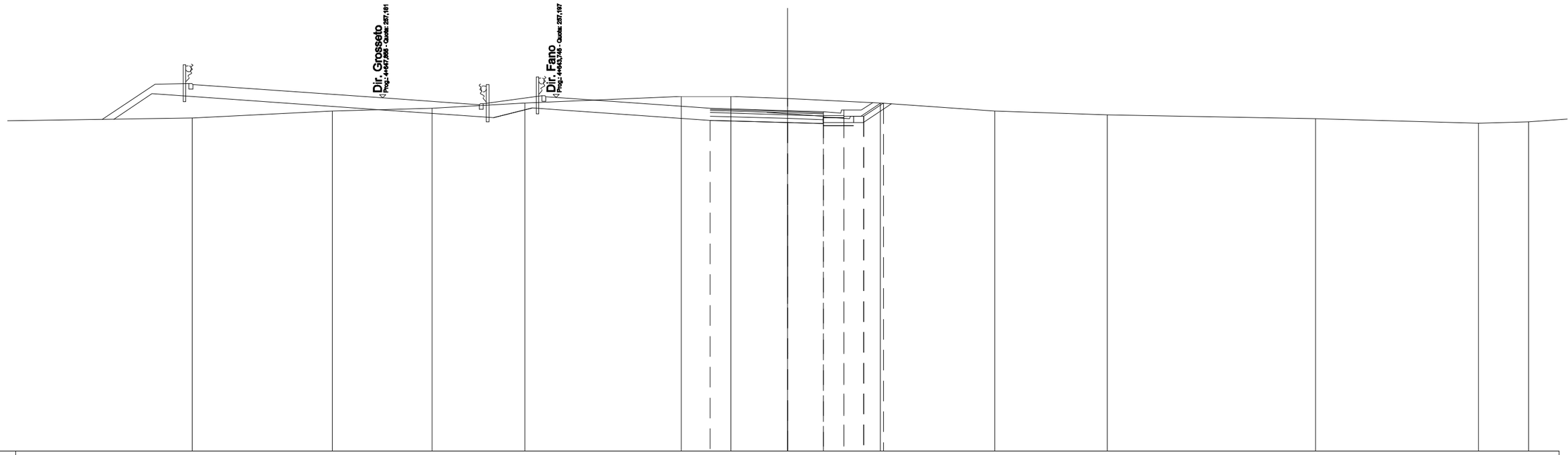

SCALA 1:200

QT.RIF. 240,000

QUOTE TERRENO	256,205	256,545	256,670	256,935	257,253	257,259	257,150	256,933	256,534	256,363	256,167	255,946	256,025		
DIST.PARZIALI TERRENO		6,830	4,857	4,531	7,611	2,428	2,749	4,536	5,568	5,488	10,136	7,949	2,428		
QUOTE PROGETTO						256,092	255,978	255,925	256,215	256,285	256,923				
DIST.PARZIALI PROGETTO						3,770	1,750	1,000	0,974	0,957					
QUOTE USURA						256,672	256,558	256,505							
DIST.PARZIALI USURA						3,770	1,750								

Sezioni_ Rampa O

SCAVI E BONIFICHE	
SCOTICO	0,520 m
RILEVATI	
RILEVATO	16,485 m²
TERRENO VEGETALE	1,208 m
SOVRASTRUTTURA STRADALE	
STRATO DI USURA	3,127 m
STRATO DI BINDER	3,127 m
STRATO DI BASE	3,127 m
MISTO CEMENTATO	0,753 m²
STRATO DI FONDAZIONE	0,975 m²

SEZIONE N.: 1
QT. PROGETTO: 262,705
DIST.PROG.: 0,000
DIST.SUCC.: 4,260

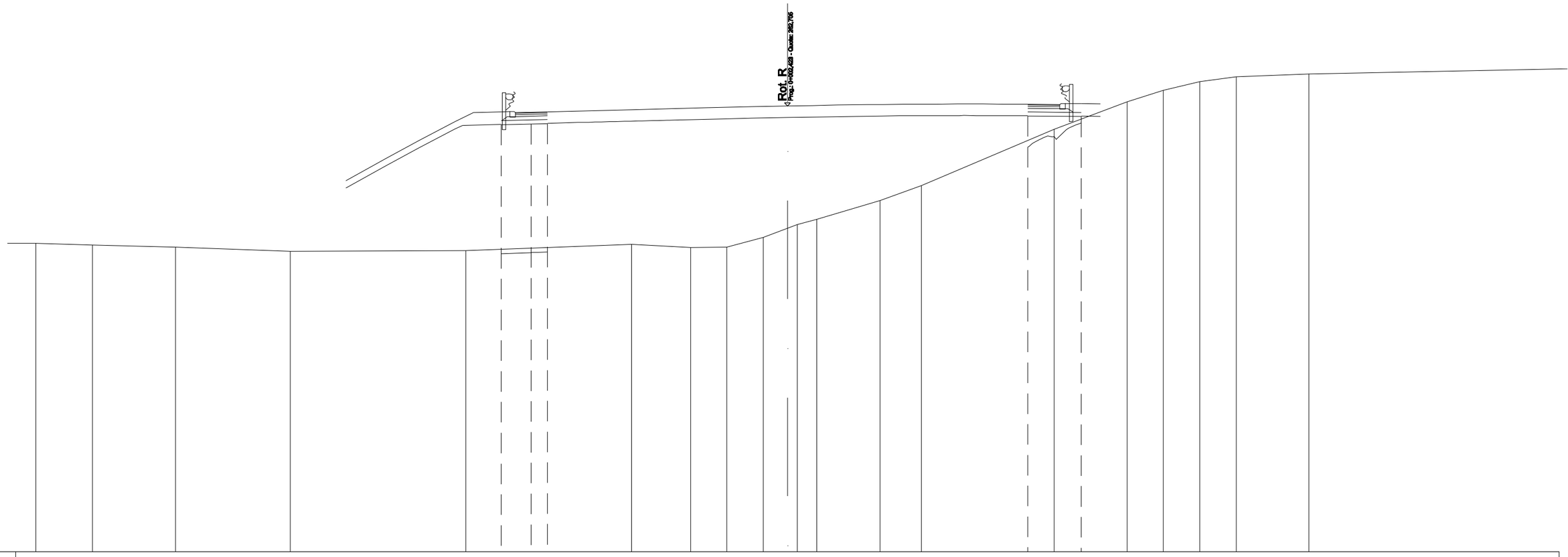

SCALA 1:200

QT.RIF. 241,000

QUOTE TERRENO	255,933	255,826	255,628	255,657	255,974	255,811	255,831	256,306	256,754	256,934	257,189	258,093	258,820	261,569	262,917	263,474	263,897	264,131	264,272			
DIST.PARZIALI TERRENO		4,039	5,593	8,542	8,077	2,877	1,772	1,772	1,179	0,954	3,085	2,019	6,465	3,545	1,772	1,772	1,772	3,545				
QUOTE PROGETTO					261,790	261,826	261,845							262,211	262,190							
DIST.PARZIALI PROGETTO					1,457	0,800	23,398							2,616								
QUOTE USURA					262,387	262,425								262,791	262,779							
DIST.PARZIALI USURA					1,561	23,398								1,566								

SCAVI E BONIFICHE	
STERRO	3,498 m²
SCOTICO	2,838 m
RILEVATI	
RILEVATO	102,754 m²
TERRENO VEGETALE	12,450 m
SOVRASTRUTTURA STRADALE	
STRATO DI USURA	20,422 m
STRATO DI BINDER	20,422 m
STRATO DI BASE	20,422 m
MISTO CEMENTATO	3,838 m²
STRATO DI FONDAZIONE	4,814 m²
COMPATTAZIONE PIANO DI POSA	9,029 m

SEZIONE N.: 2
QT. PROGETTO: 262,619
DIST.PROG.: 4,260
DIST.PREC.: 4,260
DIST.SUCC.: 20,326

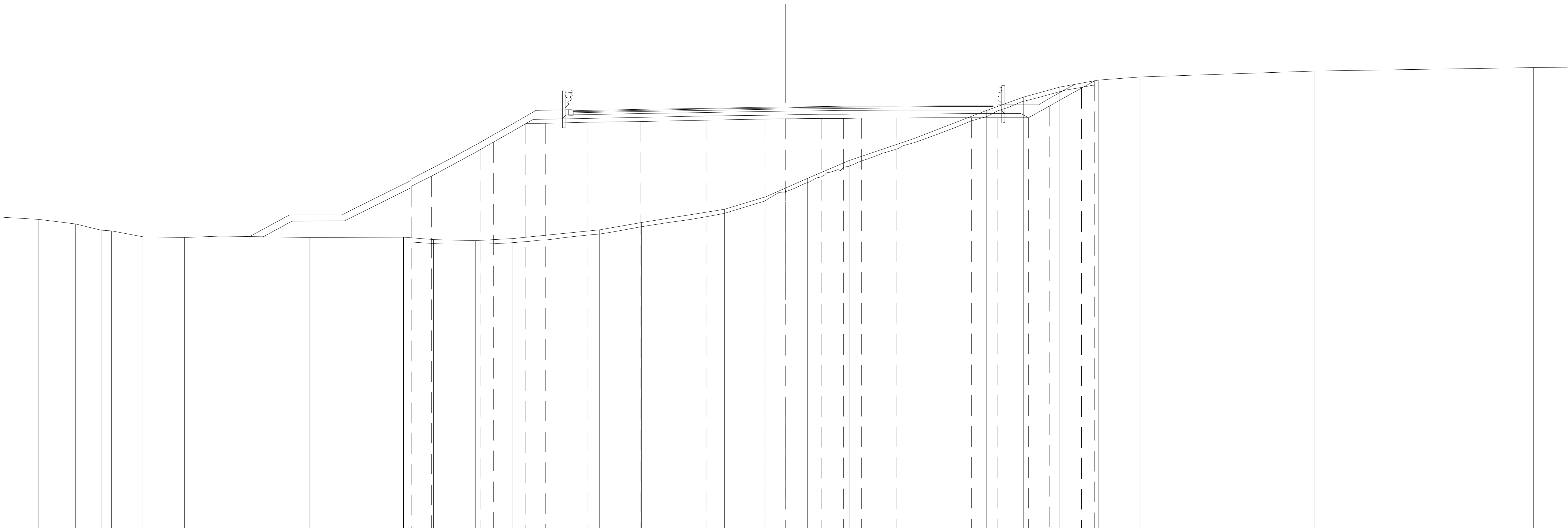

SCALA 1:200

QT.RIF. 242,000

QUOTE TERRENO	257,155 · 256,935 · 256,620 · 256,592 · 256,304 · 256,279 · 256,346 · 256,272 · 256,286 · 256,170 · 256,127 · 256,216 · 256,640 · 256,997 · 257,637 · 258,256 · 258,680 · 259,158 · 260,011 · 261,075 · 262,456 · 263,102 · 263,596 · 263,918 · 264,074 · 264,364 · 264,537
DIST.PARZIALI TERRENO	1,772 · 1,269 · 0,503 · 1,516 · 2,019 · 1,782 · 4,276 · 4,586 · 1,472 · 2,019 · 1,825 · 4,233 · 2,019 · 4,039 · 2,019 · 0,949 · 1,070 · 2,019 · 3,148 · 3,545 · 1,772 · 1,772 · 1,879 · 2,019 · 8,508 · 10,634
QUOTE PROGETTO	258,753 · 259,258 · 259,846 · 260,026 · 260,540 · 260,907 · 261,366 · 261,809 · 261,829 · 261,870 · 261,918 · 261,976 · 262,023 · 262,039 · 262,045 · 262,060 · 262,069 · 262,075 · 262,084 · 262,091 · 262,094 · 262,095 · 262,094 · 262,679 · 263,102 · 263,543 · 263,895
DIST.PARZIALI PROGETTO	0,983 · 1,107 · 0,932 · 0,654 · 0,806 · 0,766 · 0,952 · 2,066 · 2,539 · 3,240 · 2,787 · 1,036 · 1,275 · 1,078 · 0,891 · 1,673 · 2,073 · 1,577 · 1,288 · 1,500 · 1,025 · 0,753 · 0,796 · 0,645
QUOTE USURA	262,436 · 262,450 · 262,498 · 262,556 · 262,603 · 262,619 · 262,619 · 262,625 · 262,640 · 262,649 · 262,655 · 262,664 · 262,671 · 262,674 · 262,674
DIST.PARZIALI USURA	0,722 · 2,539 · 3,240 · 2,787 · 1,036 · 1,275 · 1,078 · 0,891 · 1,673 · 2,073 · 1,577 · 1,070

SCAVI E BONIFICHE	
STERRO	17,914 m²
RILEVATI	
RILEVATO	0,024 m²
TERRENO VEGETALE	5,277 m
SOVRASTRUTTURA STRADALE	
STRATO DI USURA	10,991 m
STRATO DI BINDER	10,995 m
STRATO DI BASE	10,995 m
MISTO CEMENTATO	1,979 m²
STRATO DI FONDAZIONE	2,199 m²
COMPATTAZIONE PIANO DI POSA	11,995 m

SEZIONE N.: 3
QT. PROGETTO: 261,932
DIST.PROG.: 24,586
DIST.PREC.: 20,326
DIST.SUCC.: 1,890

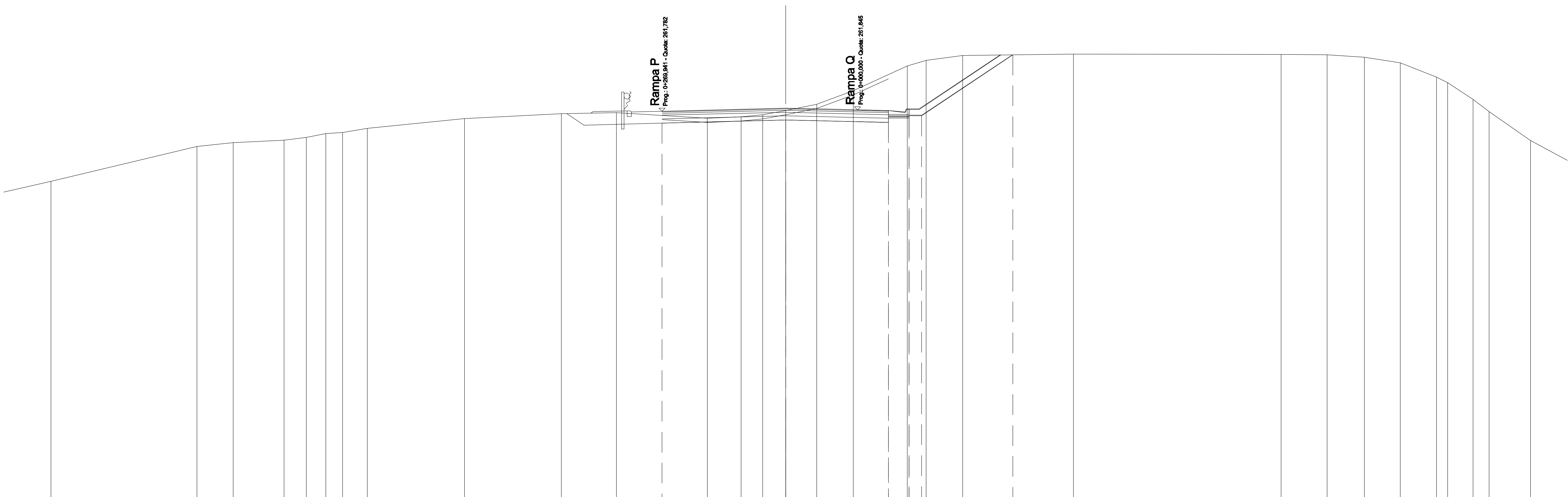

SCALA 1:200

QT.RIF. 243,000

QUOTE TERRENO	258,379 · 260,062 · 260,260 · 260,366 · 260,503 · 260,685 · 260,749 · 260,941 · 261,428 · 261,654 · 261,711 · 261,432 · 261,499 · 261,605 · 261,810 · 262,113 · 262,771 · 263,984 · 264,253 · 264,493 · 264,557 · 264,536 · 264,517 · 264,397 · 264,136 · 263,443 · 263,171 · 262,356 · 261,758 · 260,347
DIST.PARZIALI TERRENO	7,089 · 1,772 · 2,473 · 1,071 · 0,948 · 0,824 · 1,195 · 4,722 · 4,717 · 2,677 · 4,413 · 1,645 · 1,041 · 1,115 · 1,516 · 1,772 · 2,633 · 0,912 · 1,772 · 5,393 · 10,097 · 2,234 · 1,805 · 1,740 · 1,772 · 0,526 · 1,246 · 0,773 · 2,019
QUOTE PROGETTO	261,202 · 261,352 · 261,232 · 261,462 · 261,563 · 264,525
DIST.PARZIALI PROGETTO	5,999 · 4,996 · 1,000 · 0,624 · 4,434
QUOTE USURA	261,782 · 261,932 · 261,892 · 261,892 · 261,860 · 261,860 · 261,812
DIST.PARZIALI USURA	6,000 · 1,664 · 1,342 · 1,987

SCAVI E BONIFICHE	
STERRO	4,993 m²
SCOTICO	4,511 m
BONIFICA	1,650 m²
RILEVATI	
RILEVATO	4,794 m²
SOVRASTRUTTURA STRADALE	
STRATO DI USURA	9,499 m
STRATO DI BINDER	9,499 m
STRATO DI BASE	9,499 m
MISTO CEMENTATO	1,710 m²
STRATO DI FONDAZIONE	1,900 m²
COMPATTAZIONE PIANO DI POSA	9,499 m

SEZIONE N.: 4
QT. PROGETTO: 261,881
DIST.PROG.: 26,476
DIST.PREC.: 1,890
DIST.SUCC.: 23,524

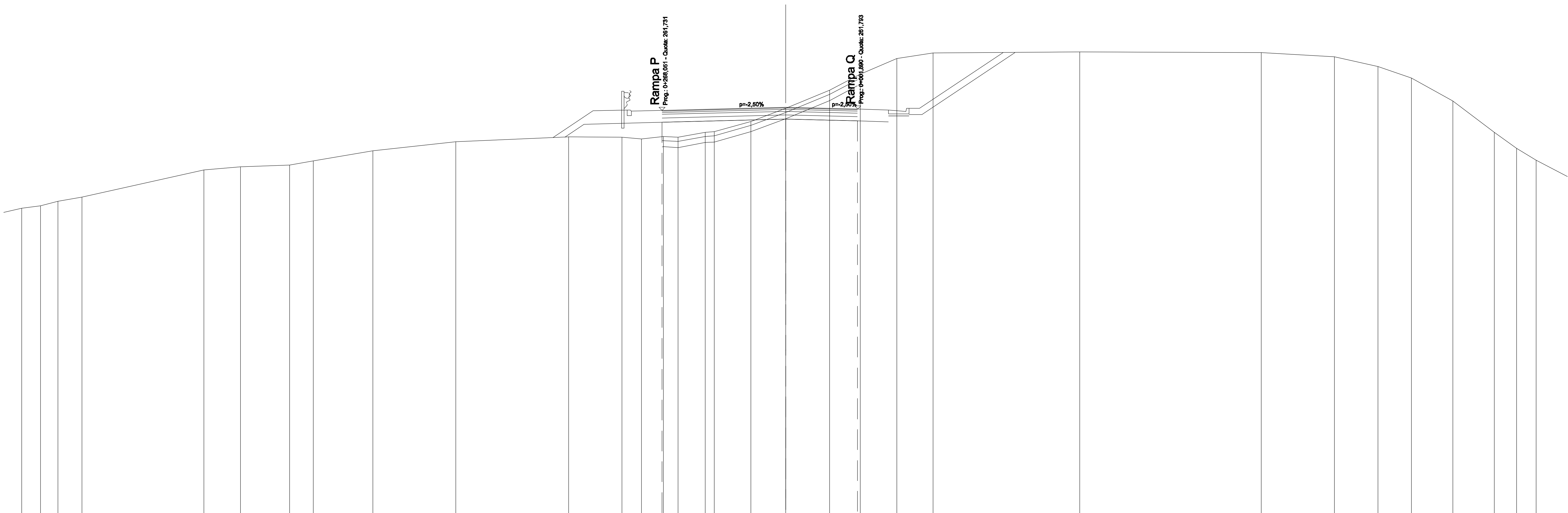

SCALA 1:200

QT.RIF. 242,000

QUOTE TERRENO	257,084 257,309 257,514 258,836 258,979 259,062 259,276 259,761 260,200 260,436 260,421 260,344 260,458 260,420 260,659 260,689 261,190 261,827 262,701 263,490 264,252 264,521 264,563 264,537 264,337 263,852 263,297 262,189 260,657 259,883 259,304
DIST.PARZIALI TERRENO	0,862 1,157 5,932 1,772 2,392 1,153 2,886 4,039 5,482 2,595 0,949 1,070 0,702 1,317 1,772 1,684 2,146 1,487 1,772 1,772 7,128 8,823 3,545 2,125 1,618 2,019 2,019 1,081 0,939
QUOTE PROGETTO	261,151 261,301 261,213
DIST.PARZIALI PROGETTO	6,000 3,500
QUOTE USURA	261,731 261,881 261,793
DIST.PARZIALI USURA	6,000 3,500

SCAVI E BONIFICHE	
SCOTICO	7,136 m
BONIFICA	2,141 m²
RILEVATI	
RILEVATO	29,615 m²
SOVRASTRUTTURA STRADALE	
STRATO DI USURA	7,136 m
STRATO DI BINDER	7,136 m
STRATO DI BASE	7,136 m
MISTO CEMENTATO	1,285 m²
STRATO DI FONDAZIONE	1,427 m²

SEZIONE N.: 5
QT. PROGETTO: 261,535
DIST.PROG.: 50,000
DIST.PREC.: 23,524
DIST.SUCC.: 25,000

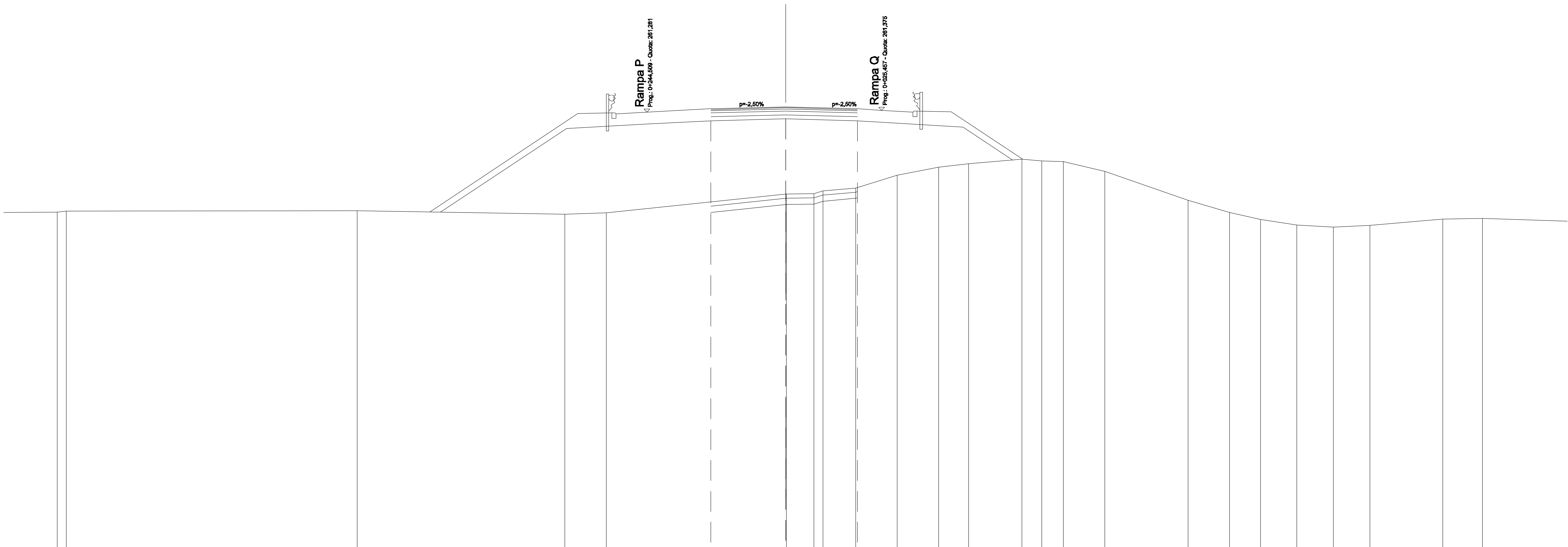

SCALA 1:200

QT.RIF. 240,000

QUOTE TERRENO	256,422 256,467 256,492 256,327 256,382 257,295 257,299 257,317 257,451 257,596 258,217 258,606 258,781 258,993 258,905 258,879 258,403 257,007 256,408 256,075 255,793 255,698 255,777 256,091 256,111
DIST.PARZIALI TERRENO	14,135 10,097 2,019 8,711 1,343 1,590 2,019 2,019 1,461 2,578 0,967 1,052 2,019 4,039 2,019 1,505 1,772 1,772 1,772 3,545 1,938
QUOTE PROGETTO	260,864 260,955 260,868
DIST.PARZIALI PROGETTO	3,637 3,500
QUOTE USURA	261,444 261,448 261,535 261,448
DIST.PARZIALI USURA	3,500 3,500

SCAVI E BONIFICHE	
SCOTICO	10,465 m
BONIFICA	3,139 m²
RILEVATI	
RILEVATO	57,636 m²
SOVRASTRUTTURA STRADALE	
STRATO DI USURA	10,465 m
STRATO DI BINDER	10,465 m
STRATO DI BASE	10,465 m
MISTO CEMENTATO	1,884 m²
STRATO DI FONDAZIONE	2,093 m²

SEZIONE N.: 6
QT. PROGETTO: 261,774
DIST.PROG.: 75,000
DIST.PREC.: 25,000
DIST.SUCC.: 25,000

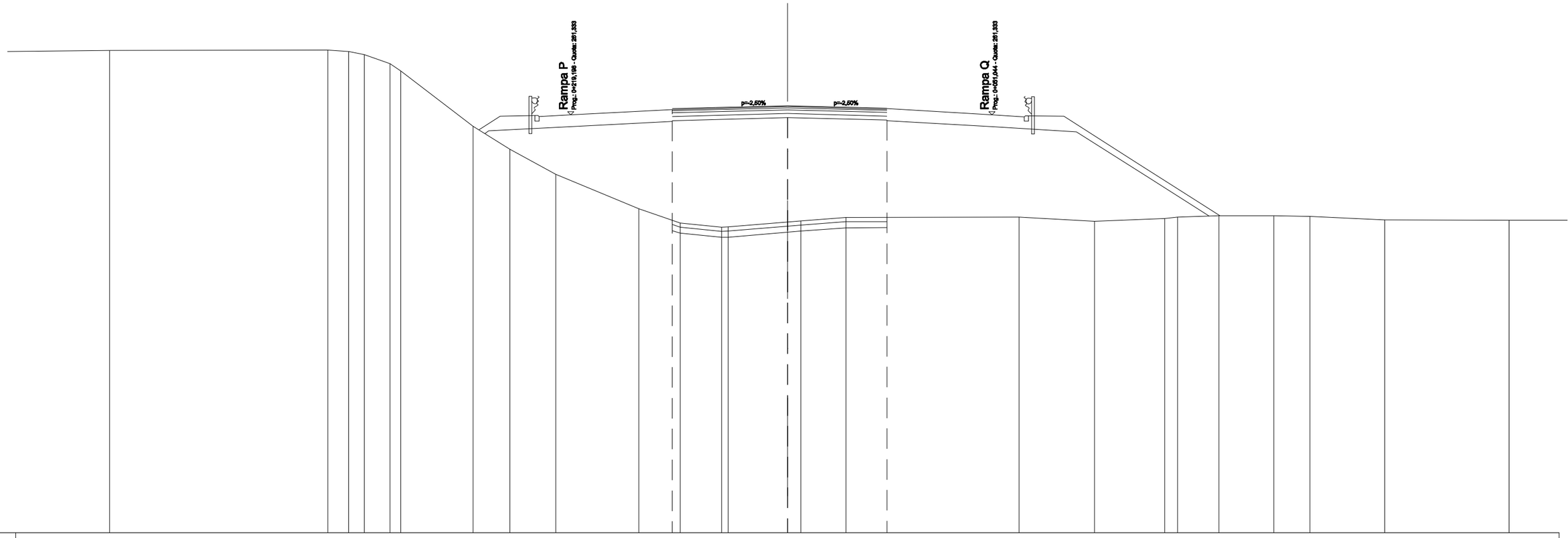

SCALA 1:200

QT.RIF. 241,000

QUOTE TERRENO	264,473						264,484	264,424	264,261	263,832	263,467		260,784	259,666	258,446	256,760	256,070	255,866	255,880	256,117	256,170	256,336		256,354	256,151	256,294	256,360	256,431	256,424	256,397	256,219		256,205
DIST.PARZIALI TERRENO		10,634					1,005	0,767	1,252	0,520	3,518	1,799	2,240	4,039	2,019	2,019	2,892	0,653	2,196	8,438			3,678	3,412	0,927	2,019	2,671	1,772	3,634	6,058		
QUOTE PROGETTO																	261,054			261,194		261,073										
DIST.PARZIALI PROGETTO																		5,617			4,848											
QUOTE USURA																	261,634		261,687	261,774			261,687	261,653								
DIST.PARZIALI USURA																		2,117	3,500		3,500		1,348									

SCAVI E BONIFICHE	
SCOTICO	18,284 m
BONIFICA	5,485 m²
RILEVATI	
RILEVATO	117,796 m²
TERRENO VEGETALE	8,810 m
SOVRASTRUTTURA STRADALE	
STRATO DI USURA	10,000 m
STRATO DI BINDER	10,000 m
STRATO DI BASE	10,000 m
MISTO CEMENTATO	1,941 m²
STRATO DI FONDAZIONE	2,854 m²

SEZIONE N.: 7
QT. PROGETTO: 262,639
DIST.PROG.: 100,000
DIST.PREC.: 25,000
DIST.SUCC.: 25,000

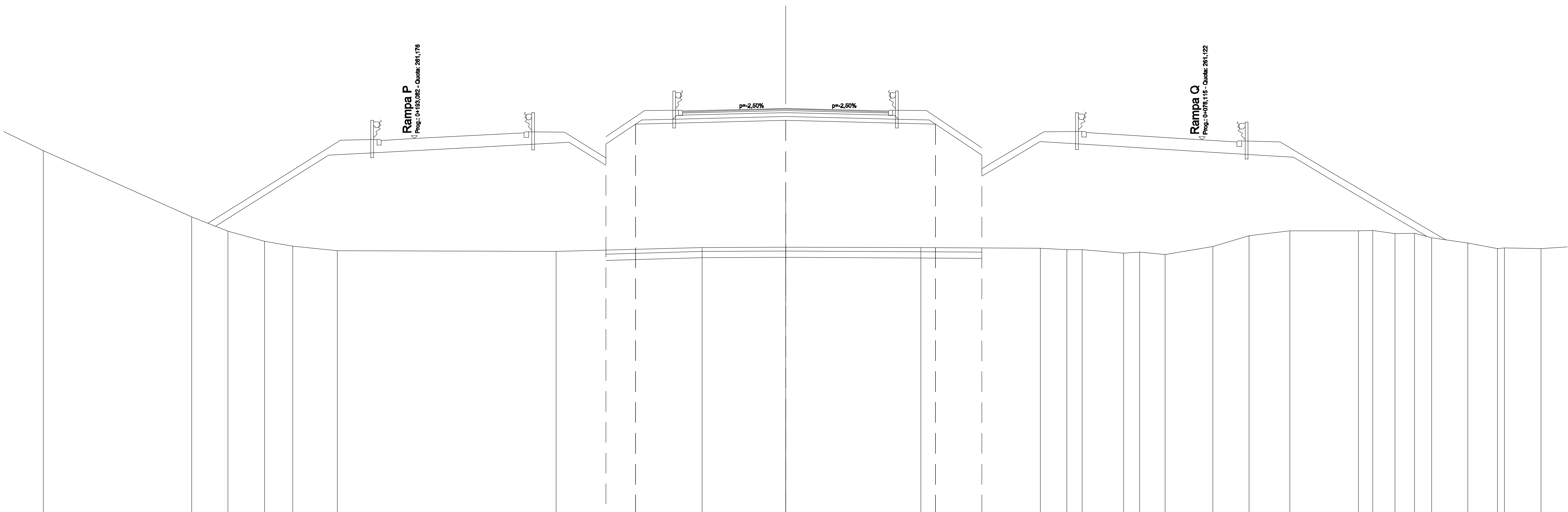

SCALA 1:200

QT.RIF. 243,000

QUOTE TERRENO	260,585	257,373	256,685	256,190	255,954	255,740	255,699	255,892	255,908	255,881	255,852	255,775	255,782	255,605	255,670	255,551	255,933	256,454	256,688	256,691	256,711	256,564	256,583	256,358	256,110	255,831	255,868
DIST.PARZIALI TERRENO	7,207	1,772	1,772	1,365	2,180	10,634	7,089	4,053	6,581	5,810	1,280	0,739	2,019	0,786	1,233	2,311	1,772	1,974	3,343	0,696	1,077	0,943	0,830	1,772	1,437		
QUOTE PROGETTO	260,913	261,877	262,059	261,877	260,370																						
DIST.PARZIALI PROGETTO	1,444	7,290	7,290	2,259																							
QUOTE USURA	262,514	262,551	262,639	262,551	262,514																						
DIST.PARZIALI USURA	1,500	3,500	3,500	1,500																							

SCAVI E BONIFICHE	
SCOTICO	30,265 m
BONIFICA	9,080 m²
RILEVATI	
RILEVATO	195,721 m²
TERRENO VEGETALE	22,808 m
SOVRASTRUTTURA STRADALE	
STRATO DI USURA	10,000 m
STRATO DI BINDER	10,000 m
STRATO DI BASE	10,000 m
MISTO CEMENTATO	1,941 m²
STRATO DI FONDAZIONE	2,854 m²

SEZIONE N.: 8
QT. PROGETTO: 263,883
DIST.PROG.: 125,000
DIST.PREC.: 25,000
DIST.SUCC.: 16,165

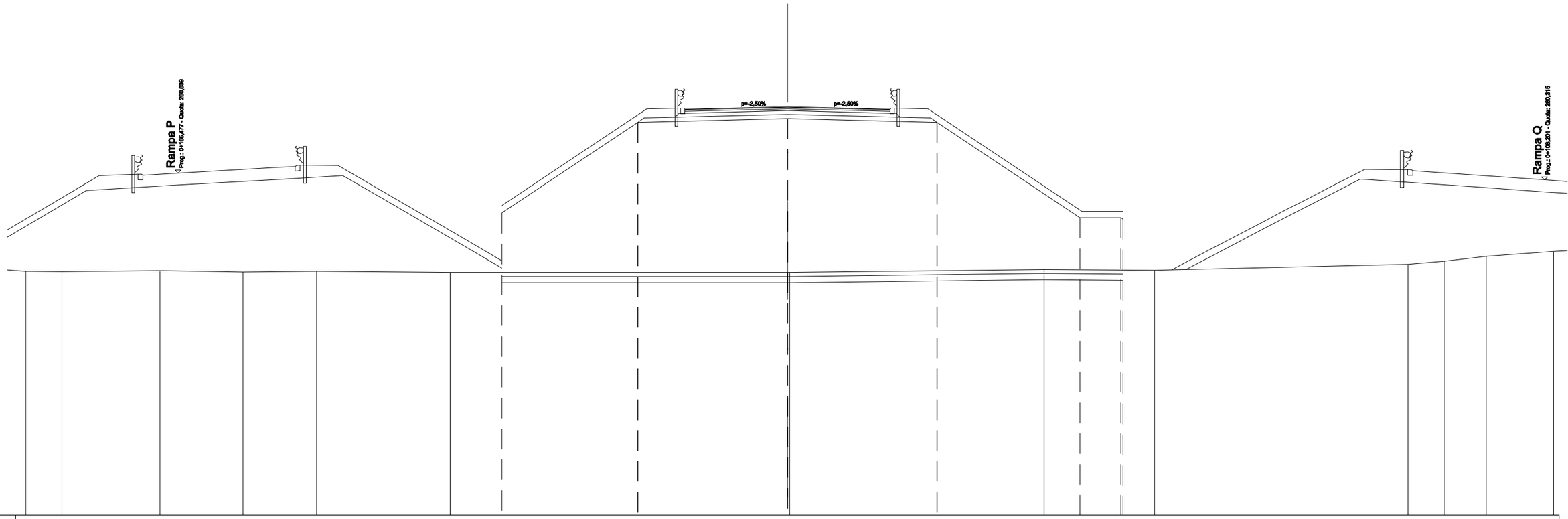

SCALA 1:200

QT.RIF. 244,000

QUOTE TERRENO	255,845	255,897	255,834	255,861	255,813	255,811 255,811	255,958	255,912	256,213	256,352	256,591						
DIST.PARZIALI TERRENO		4,775	4,039	3,593	6,503	16,435	12,407	5,384	12,339	1,796	2,019						
QUOTE PROGETTO						258,704	263,121	263,303	263,121	258,475	258,475 258,410						
DIST.PARZIALI PROGETTO						6,622	7,290	7,290	6,965	2,000							
QUOTE USURA							263,758	263,796	263,883	263,796	263,758						
DIST.PARZIALI USURA							1,500	3,500	3,500	1,500							

SCAVI E BONIFICHE	
SCOTICO	38,920 m
BONIFICA	11,676 m²
RILEVATI	
RILEVATO	242,106 m²
TERRENO VEGETALE	33,448 m
SOVRASTRUTTURA STRADALE	
STRATO DI USURA	10,000 m
STRATO DI BINDER	10,000 m
STRATO DI BASE	10,000 m
MISTO CEMENTATO	1,941 m²
STRATO DI FONDAZIONE	2,854 m²

SEZIONE N.: 9
QT. PROGETTO: 264,608
DIST.PROG.: 141,165
DIST.PREC.: 16,165
DIST.SUCC.: 8,835

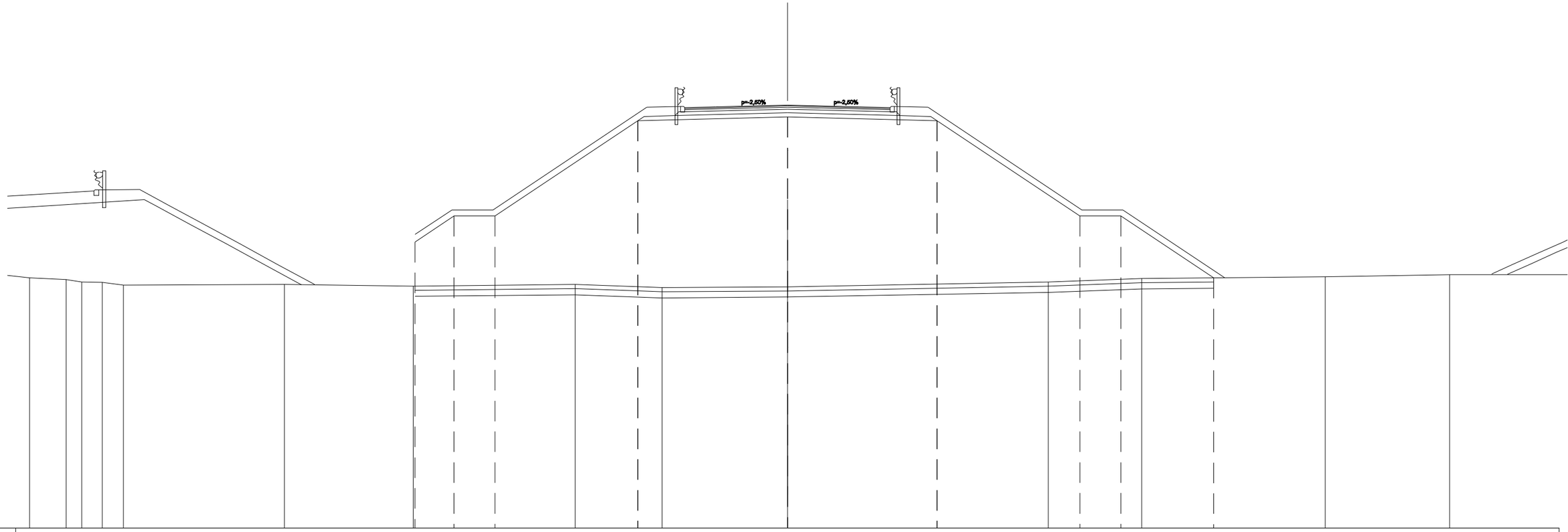

SCALA 1:200

QT.RIF. 244,000

QUOTE TERRENO	256,107	255,992	255,978	255,829	255,871	255,785	255,863	255,713	255,753	255,984	256,149	256,242	256,346									
DIST.PARZIALI TERRENO	0,774	0,998	1,021	7,841	6,294	7,885	4,231	6,106	12,704	4,563	8,937	6,058										
QUOTE PROGETTO	257,940	259,200	259,200	263,846	264,028	263,846	259,200	259,200	256,185													
DIST.PARZIALI PROGETTO	1,890	2,000	6,965	7,290	7,290	6,965	2,000	4,520														
QUOTE USURA	264,483	264,520	264,608	264,520	264,483																	
DIST.PARZIALI USURA	1,500	3,500	3,500	1,500																		

SCAVI E BONIFICHE	
SCOTICO	42,158 m
BONIFICA	12,647 m²
RILEVATI	
RILEVATO	257,554 m²
TERRENO VEGETALE	37,344 m
SOVRASTRUTTURA STRADALE	
STRATO DI USURA	10,000 m
STRATO DI BINDER	10,000 m
STRATO DI BASE	10,000 m
MISTO CEMENTATO	1,941 m²
STRATO DI FONDAZIONE	2,854 m²

SEZIONE N.: 10
QT. PROGETTO: 264,949
DIST.PROG.: 150,000
DIST.PREC.: 8,835
DIST.SUCC.: 2,253

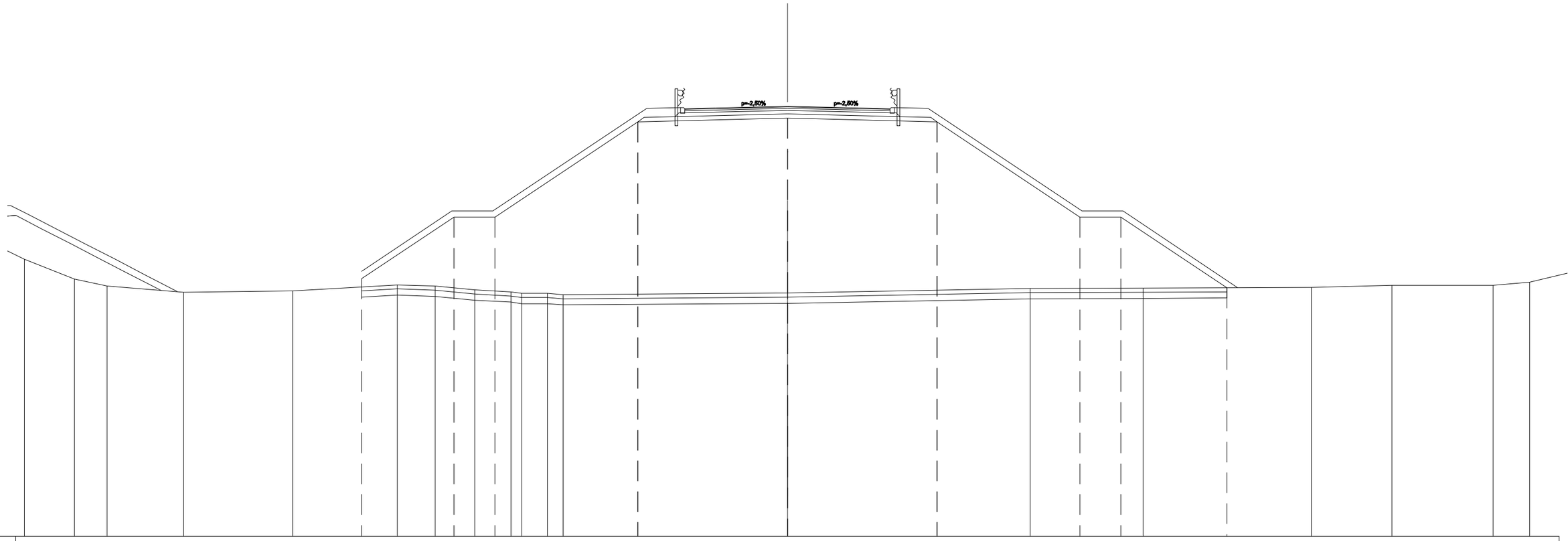

SCALA 1:200

QT.RIF. 244,000

QUOTE TERRENO	256,536	256,184	255,882	255,950	256,247	256,181	256,003	255,903	255,826	255,829	255,771	255,849	256,067	256,085	256,127	256,228	256,219	256,378						
DIST.PARZIALI TERRENO		1,588	3,728	5,317	5,090	1,854	1,917	1,772	0,514	1,258	0,761	10,933	11,830	5,508	8,188	3,928	4,934	1,772						
QUOTE PROGETTO					256,541		259,541	259,541			264,187	264,369	264,187	259,541	259,541	256,106								
DIST.PARZIALI PROGETTO					4,497		2,000	6,965			7,290	7,290	6,965	2,000	5,150									
QUOTE USURA											264,824	264,861	264,949	264,861	264,824									
DIST.PARZIALI USURA											1,500	3,500	3,500	1,500										

SCAVI E BONIFICHE	
SCOTICO	42,793 m
BONIFICA	12,838 m²
RILEVATI	
RILEVATO	257,837 m²
TERRENO VEGETALE	38,375 m
SOVRASTRUTTURA STRADALE	
STRATO DI USURA	10,000 m
STRATO DI BINDER	10,000 m
STRATO DI BASE	10,000 m
MISTO CEMENTATO	1,941 m²
STRATO DI FONDAZIONE	2,854 m²

SEZIONE N.: 11
QT. PROGETTO: 265,029
DIST.PROG.: 152,253
DIST.PREC.: 2,253
DIST.SUCC.: 19,737

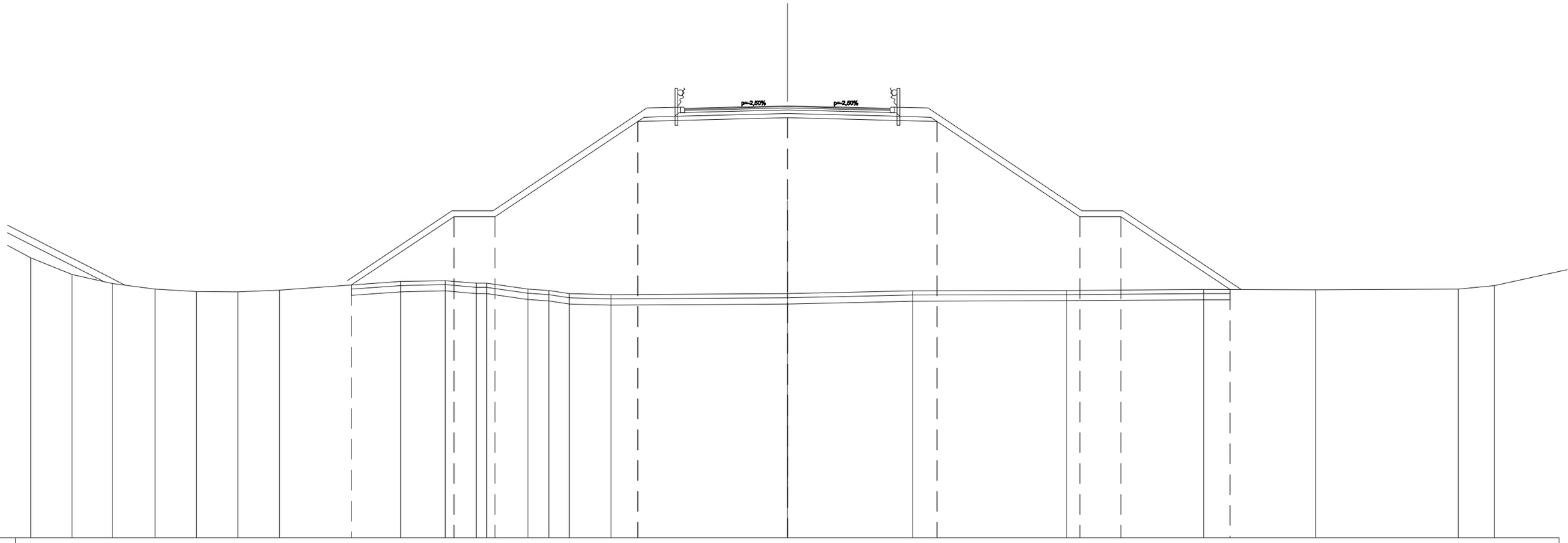

SCALA 1:200

QT.RIF. 244,000

QUOTE TERRENO	256,823	256,370	256,108	255,986	255,976	256,047	256,473	256,518	256,385	256,389	256,097	256,036	255,884	255,833	255,881	256,017	256,040	256,088	256,074	256,107	256,269					
DIST.PARZIALI TERRENO		1,959	2,080	2,019	2,019	2,019	5,922	2,156	1,509	0,511	2,019	1,015	1,004	2,019	8,600	6,100	7,513	6,666	5,450	6,957	1,772					
QUOTE PROGETTO								256,300	259,621	259,621			264,267		264,449		264,267	259,621	259,621	256,084						
DIST.PARZIALI PROGETTO								4,980	2,000	6,965			7,290		7,290		6,965	2,000	5,303							
QUOTE USURA													264,904	264,942	265,029		264,942	264,904								
DIST.PARZIALI USURA													1,500	3,500	3,500		1,500									

SCAVI E BONIFICHE	
SCOTICO	36,209 m
BONIFICA	10,863 m²
RILEVATI	
RILEVATO	166,139 m²
TERRENO VEGETALE	30,809 m
SOVRASTRUTTURA STRADALE	
STRATO DI USURA	10,000 m
STRATO DI BINDER	10,000 m
STRATO DI BASE	10,000 m
MISTO CEMENTATO	1,941 m²
STRATO DI FONDAZIONE	2,854 m²

SEZIONE N.: 12
QT. PROGETTO: 265,628
DIST.PROG.: 171,990
DIST.PREC.: 19,737
DIST.SUCC.: 3,010

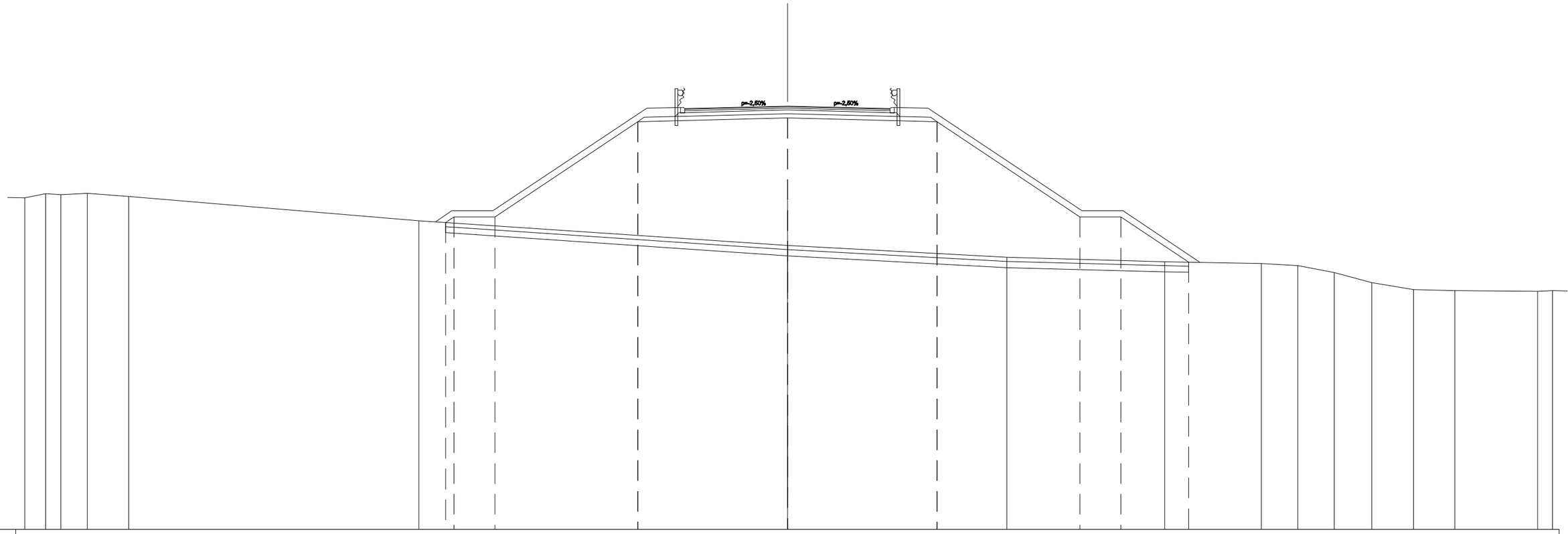

SCALA 1:200

QT.RIF. 245,000

QUOTE TERRENO	261,362	261,309	261,369	261,221	260,041	258,825	258,255	258,043	257,952	257,846	257,517	257,025	256,682	256,625	256,591								
DIST.PARZIALI TERRENO		0,744	1,275	2,019	14,135	17,965	10,687	7,695	4,711	1,772	1,772	1,841	2,019	2,019	4,039								
QUOTE PROGETTO						259,953	260,220	260,220	264,865	265,048	264,865	260,220	260,220	258,020									
DIST.PARZIALI PROGETTO							2,000	6,965	7,290	7,290	6,965	2,000	3,298										
QUOTE USURA									265,503	265,540	265,628	265,540	265,503										
DIST.PARZIALI USURA									1,500	3,500	3,500	1,500											

SOVRASTRUTTURA STRADALE	
STRATO DI USURA	10,000 m
STRATO DI BINDER	10,000 m

SEZIONE N.: 13
QT. PROGETTO: 265,702
DIST.PROG.: 175,000
DIST.PREC.: 3,010
DIST.SUCC.: 25,000

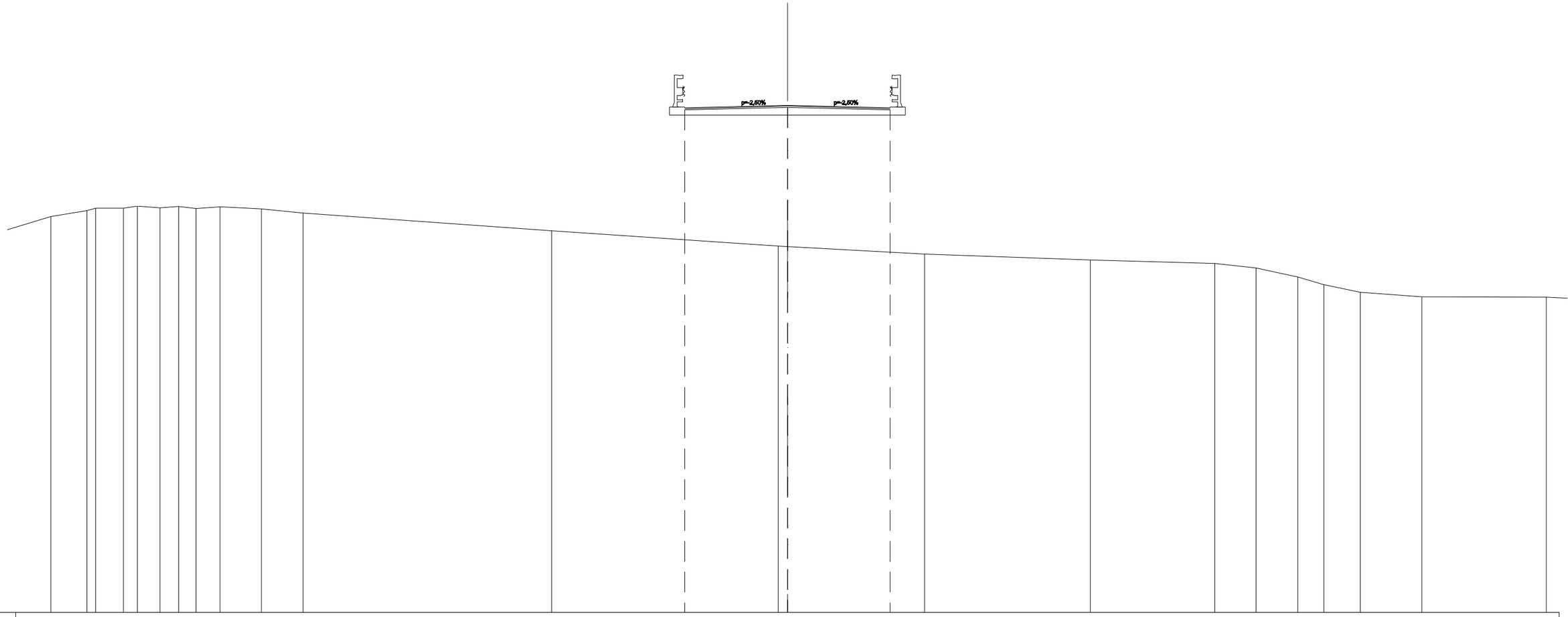

SCALA 1:200

QT.RIF. 241,000

QUOTE TERRENO	260,290	260,571	260,686	260,698	260,795	260,712	260,772	260,682	260,762	260,650	260,457	259,583	258,839	258,815	258,449	258,165	257,995	257,773	257,344	256,961	256,601	256,370
DIST.PARZIALI TERRENO		1,772		1,349	0,670	1,102	0,917	0,855	1,164	2,019	2,019	12,116	11,039		6,686	8,077	6,058	2,019	2,019	1,277	1,772	3,008
QUOTE PROGETTO													265,477	265,602	265,477							
DIST.PARZIALI PROGETTO													5,000		5,000							
QUOTE USURA													265,577	265,614	265,702	265,614	265,577					
DIST.PARZIALI USURA													1,500	3,500	3,500	1,500						

SOVRASTRUTTURA STRADALE	
STRATO DI USURA	10,000 m
STRATO DI BINDER	10,000 m

SEZIONE N.: 14
QT. PROGETTO: 266,142
DIST.PROG.: 200,000
DIST.PREC.: 25,000
DIST.SUCC.: 4,913

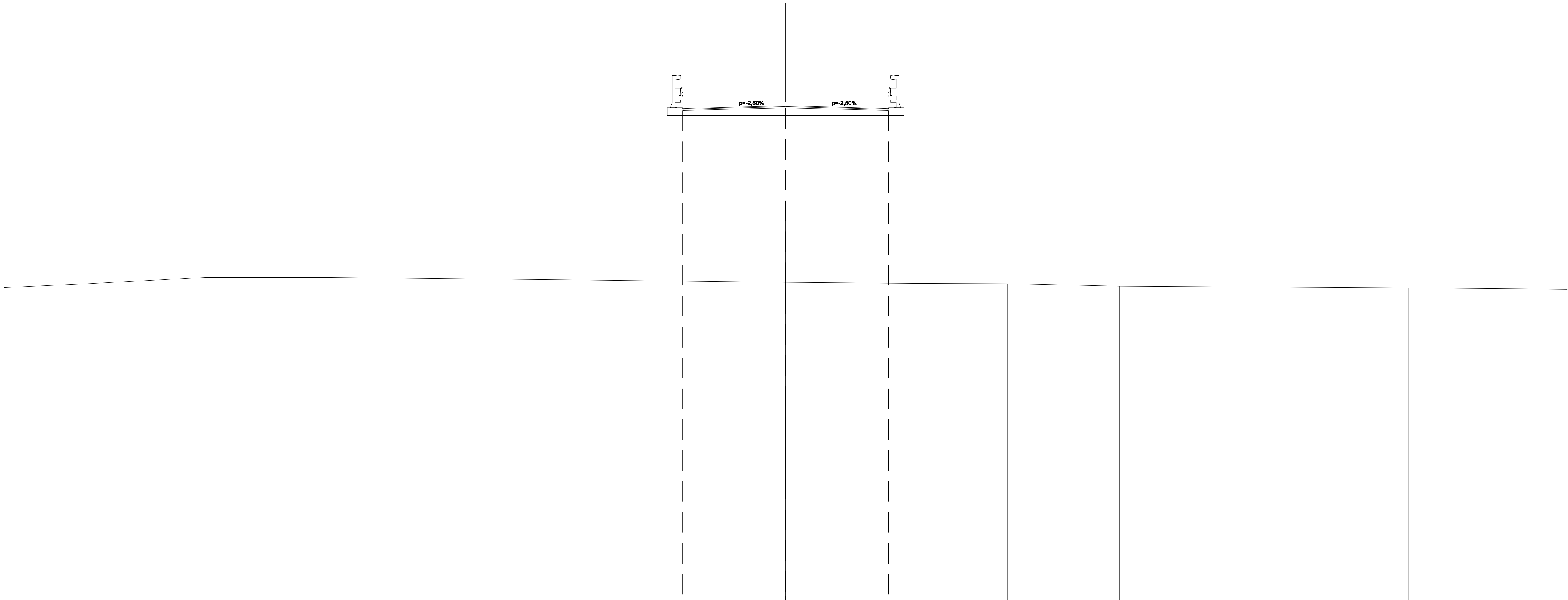

SCALA 1:200

QT.RIF. 242,000

QUOTE TERRENO	257,494	257,813	257,809	257,696	257,581	257,521	257,516	257,395	257,313	257,247
DIST.PARZIALI TERRENO	6,058	6,058	11,668	10,472	6,130	4,666	5,431	14,065	6,128	

QUOTE PROGETTO	265,917	266,042	265,917		
DIST.PARZIALI PROGETTO	5,000	5,000			
QUOTE USURA	266,017	266,055	266,142	266,055	266,017
DIST.PARZIALI USURA	1,500	3,500	3,500	1,500	

SOVRASTRUTTURA STRADALE	
STRATO DI USURA	10,000 m
STRATO DI BINDER	10,000 m

SEZIONE N.: 15
QT. PROGETTO: 266,192
DIST.PROG.: 204,913
DIST.PREC.: 4,913
DIST.SUCC.: 9,097

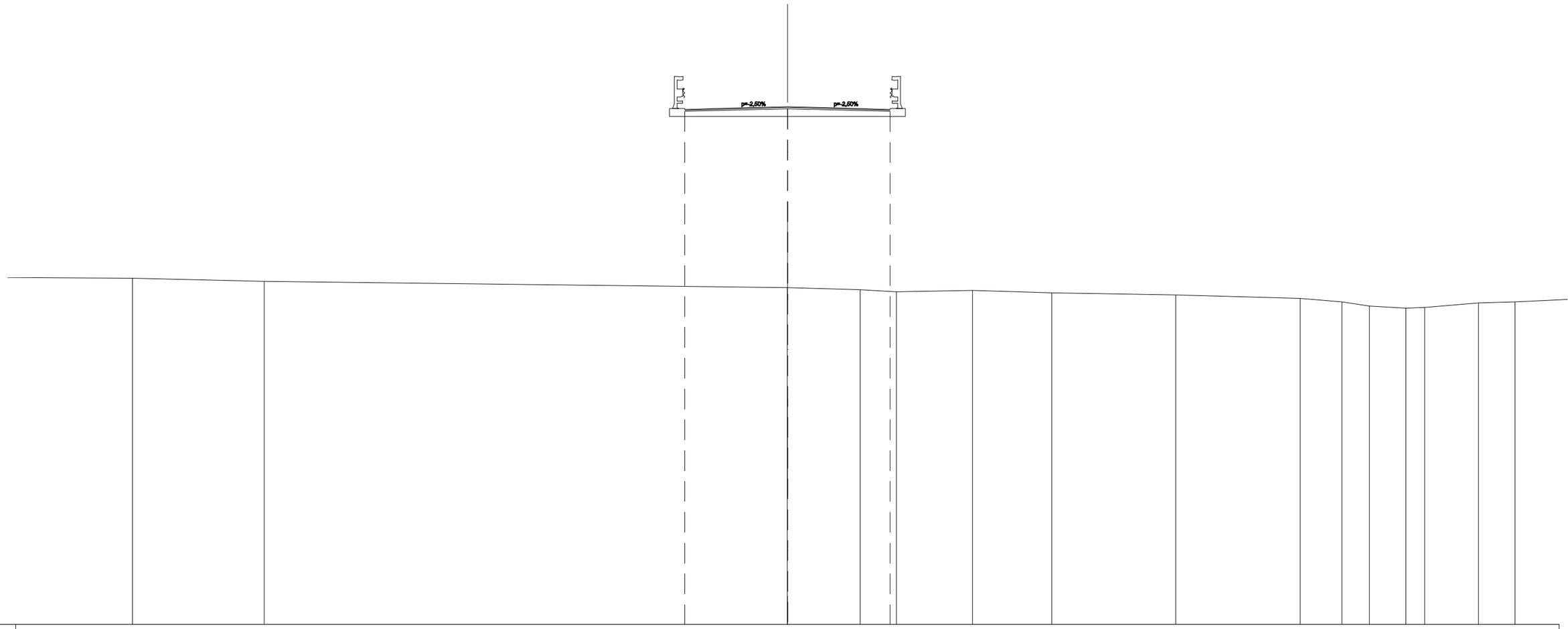

SCALA 1:200

QT.RIF. 241,000

QUOTE TERRENO	257,840	257,686	257,388	257,388	257,284	257,193	257,254	257,138	257,040	256,860	256,691	256,488	256,386	256,417	256,651	256,689						
DIST.PARZIALI TERRENO		6,413	25,490		3,540	1,772	3,711	3,849	6,058	6,058	2,019	1,345	1,772	0,921	2,624	1,772						
QUOTE PROGETTO				265,967	266,092	265,967																
DIST.PARZIALI PROGETTO				5,000	5,000																	
QUOTE USURA				266,067	266,105	266,192	266,105	266,067														
DIST.PARZIALI USURA				1,500	3,500	3,500	1,500															

SCAVI E BONIFICHE		
SCOTICO	46,524	m
BONIFICA	13,957	m²
RILEVATI		
RILEVATO	307,768	m²
TERRENO VEGETALE	42,703	m
SOVRASTRUTTURA STRADALE		
STRATO DI USURA	10,449	m
STRATO DI BINDER	10,449	m
STRATO DI BASE	10,449	m
MISTO CEMENTATO	2,022	m²
STRATO DI FONDAZIONE	2,936	m²

SEZIONE N.: 16
QT. PROGETTO: 266,253
DIST.PROG.: 214,010
DIST.PREC.: 9,097
DIST.SUCC.: 10,990

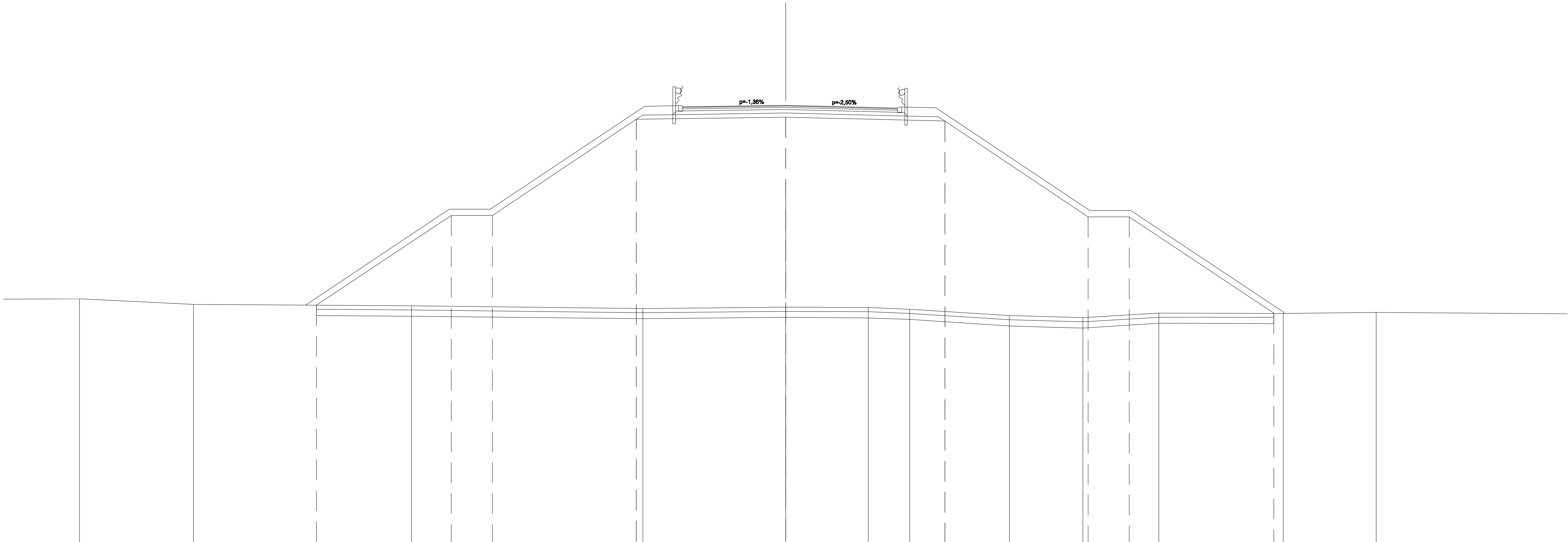

SCALA 1:200

QT.RIF. 245,000

QUOTE TERRENO	256,847 · 256,573 · 256,512 · 256,377 · 256,445 · 256,424 · 256,344 · 256,030 · 255,935 · 256,159 · 256,148 · 256,191
DIST.PARZIALI TERRENO	5,526 · 10,613 · 11,237 · 6,936 · 4,018 · 2,017 · 4,849 · 3,564 · 3,691 · 6,052 · 4,513
QUOTE PROGETTO	256,538 · 260,901 · 260,901 · 265,574 · 265,673 · 265,479 · 260,833 · 260,833 · 256,149
DIST.PARZIALI PROGETTO	6,542 · 2,000 · 7,005 · 7,250 · 7,739 · 6,965 · 2,000 · 7,023
QUOTE USURA	266,184 · 266,205 · 266,253 · 266,165 · 266,116
DIST.PARZIALI USURA	1,500 · 3,500 · 3,500 · 1,949

SCAVI E BONIFICHE	
SCOTICO	47,453 m
BONIFICA	14,236 m²
RILEVATI	
RILEVATO	322,098 m²
TERRENO VEGETALE	43,122 m
SOVRASTRUTTURA STRADALE	
STRATO DI USURA	10,991 m
STRATO DI BINDER	10,991 m
STRATO DI BASE	10,991 m
MISTO CEMENTATO	2,119 m²
STRATO DI FONDAZIONE	3,036 m²

SEZIONE N.: 17
QT. PROGETTO: 266,270
DIST.PROG.: 225,000
DIST.PREC.: 10,990
DIST.SUCC.: 25,000

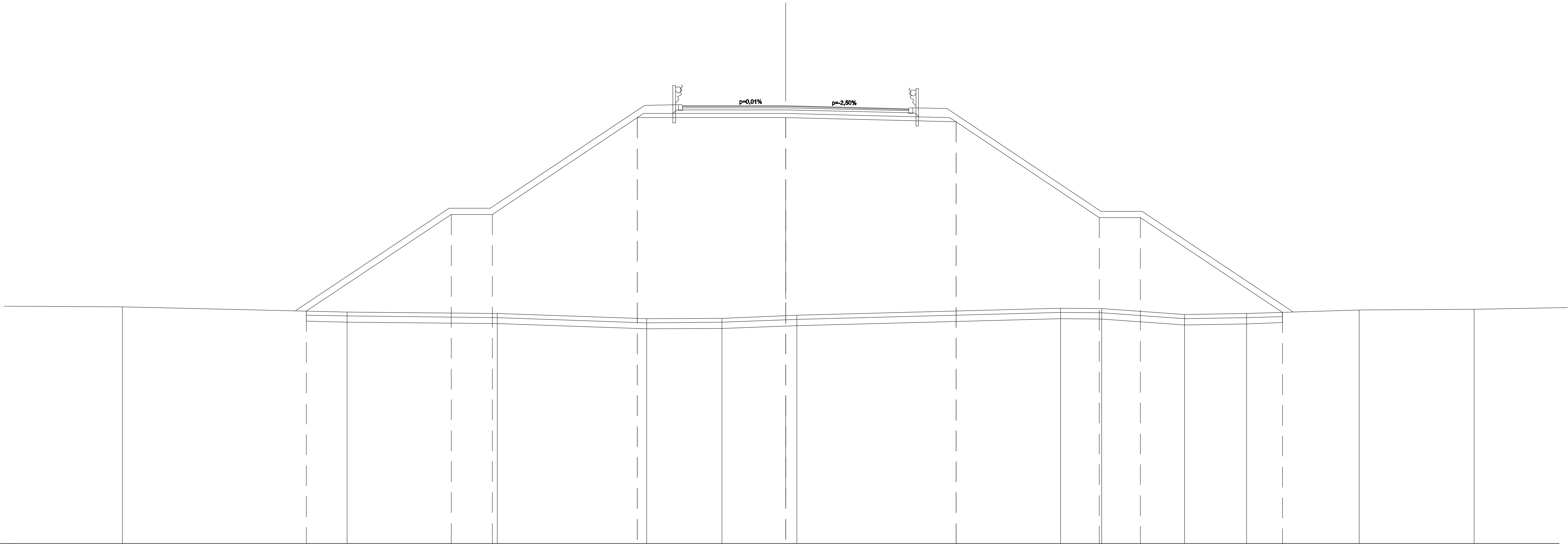

SCALA 1:200

QT.RIF. 245,000

QUOTE TERRENO	256,499 · 256,247 · 256,176 · 255,924 · 255,942 · 256,065 · 256,087 · 256,424 · 256,406 · 256,117 · 256,172 · 256,346 · 256,383
DIST.PARZIALI TERRENO	10,929 · 7,286 · 7,270 · 3,659 · 3,087 · 0,556 · 12,806 · 2,011 · 4,022 · 3,020 · 5,465 · 5,590
QUOTE PROGETTO	256,293 · 260,988 · 260,988 · 265,691 · 265,690 · 265,483 · 260,838 · 260,838 · 256,227
DIST.PARZIALI PROGETTO	7,039 · 2,000 · 7,051 · 7,204 · 8,281 · 6,965 · 2,000 · 6,912
QUOTE USURA	266,271 · 266,271 · 266,270 · 266,183 · 266,121
DIST.PARZIALI USURA	1,500 · 3,500 · 3,500 · 2,491

SCAVI E BONIFICHE	
SCOTICO	48,056 m
BONIFICA	14,417 m²
RILEVATI	
RILEVATO	327,213 m²
TERRENO VEGETALE	42,093 m
SOVRASTRUTTURA STRADALE	
STRATO DI USURA	12,531 m
STRATO DI BINDER	12,531 m
STRATO DI BASE	12,531 m
MISTO CEMENTATO	2,396 m²
STRATO DI FONDAZIONE	3,330 m²

SEZIONE N.: 18
QT. PROGETTO: 266,086
DIST.PROG.: 250,000
DIST.PREC.: 25,000
DIST.SUCC.: 25,000

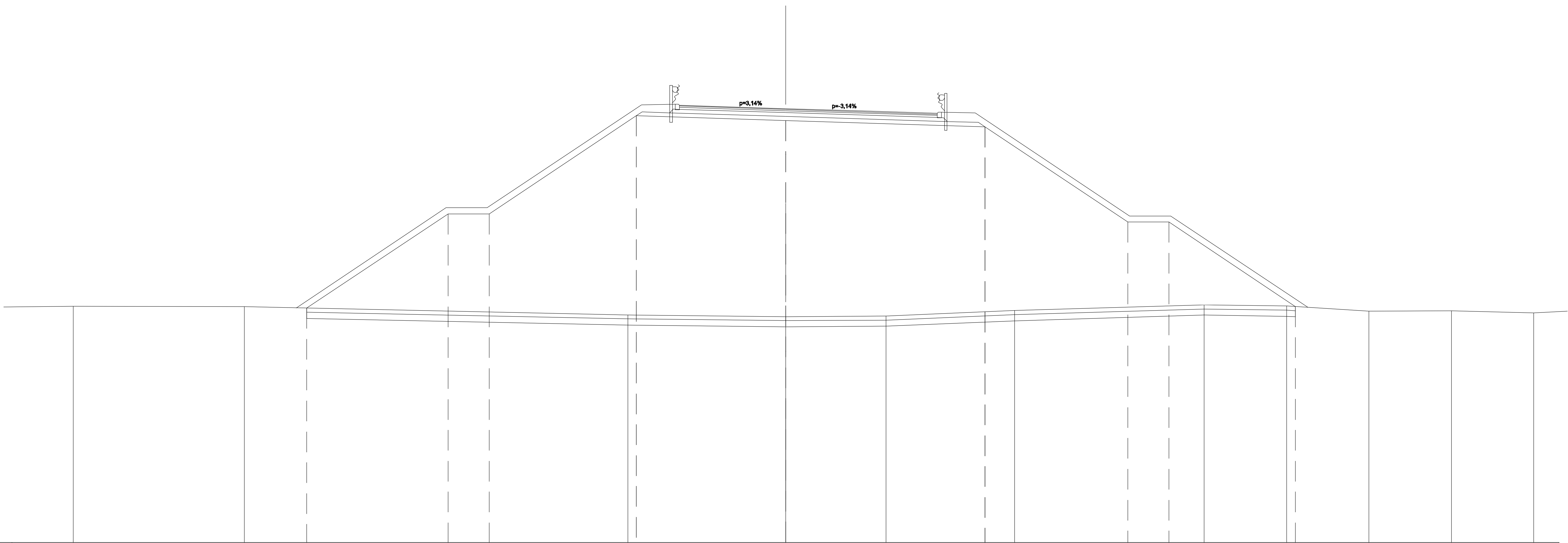

SCALA 1:200

QT.RIF. 245,000

QUOTE TERRENO	256,480	256,453	256,062	255,979	256,008	256,271	256,548	256,493	256,247	256,256	256,159
DIST.PARZIALI TERRENO	8,318	18,637	7,667	4,889	6,239	9,226	4,003	4,003	4,003	4,003	
QUOTE PROGETTO	256,390	260,965	260,965	265,734	265,506	265,202	260,572	260,572	256,466		
DIST.PARZIALI PROGETTO	6,859	2,000	7,150	7,259	9,691	6,942	2,000	6,155			
QUOTE USURA	266,248	266,200	266,086	265,971	265,855						
DIST.PARZIALI USURA	1,500	3,653	3,653	3,725							

SCAVI E BONIFICHE	
SCOTICO	50,005 m
BONIFICA	15,002 m²
RILEVATI	
RILEVATO	333,757 m²
TERRENO VEGETALE	41,029 m
SOVRASTRUTTURA STRADALE	
STRATO DI USURA	15,296 m
STRATO DI BINDER	15,296 m
STRATO DI BASE	15,296 m
MISTO CEMENTATO	2,894 m²
STRATO DI FONDAZIONE	3,888 m²

SEZIONE N.: 19
QT. PROGETTO: 265,589
DIST.PROG.: 275,000
DIST.PREC.: 25,000
DIST.SUCC.: 5,913

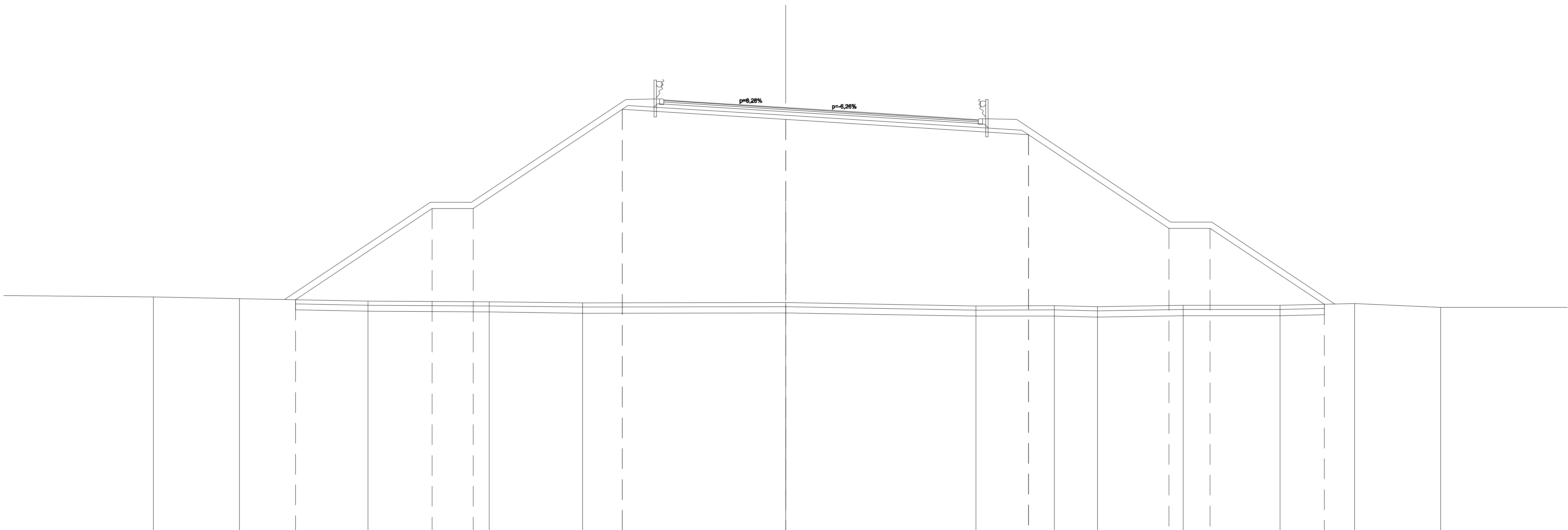

SCALA 1:200

QT.RIF. 245,000

QUOTE TERRENO	256,380 · 256,293 · 256,178 · 256,145 · 256,082 · 256,098 · 255,938 · 255,953 · 255,903 · 255,969 · 255,970 · 256,048 · 255,868
DIST.PARZIALI TERRENO	4,170 · 6,255 · 5,884 · 4,542 · 9,868 · 9,249 · 3,820 · 2,095 · 4,161 · 4,711 · 3,629 · 4,170
QUOTE PROGETTO	256,243 · 260,677 · 260,677 · 265,506 · 265,009 · 264,270 · 259,719 · 259,719 · 256,016
DIST.PARZIALI PROGETTO	6,647 · 2,000 · 7,240 · 7,934 · 11,810 · 6,823 · 2,000 · 5,551
QUOTE USURA	265,960 · 265,866 · 265,589 · 265,312 · 265,002
DIST.PARZIALI USURA	1,500 · 4,419 · 4,419 · 4,958

SCAVI E BONIFICHE		
SCOTICO	49,984	m
BONIFICA	14,995	m²
RILEVATI		
RILEVATO	326,623	m²
TERRENO VEGETALE	40,256	m
SOVRASTRUTTURA STRADALE		
STRATO DI USURA	15,950	m
STRATO DI BINDER	15,950	m
STRATO DI BASE	15,950	m
MISTO CEMENTATO	3,012	m²
STRATO DI FONDAZIONE	4,021	m²

SEZIONE N.: 20
QT. PROGETTO: 265,426
DIST.PROG.: 280,913
DIST.PREC.: 5,913
DIST.SUCC.: 19,087

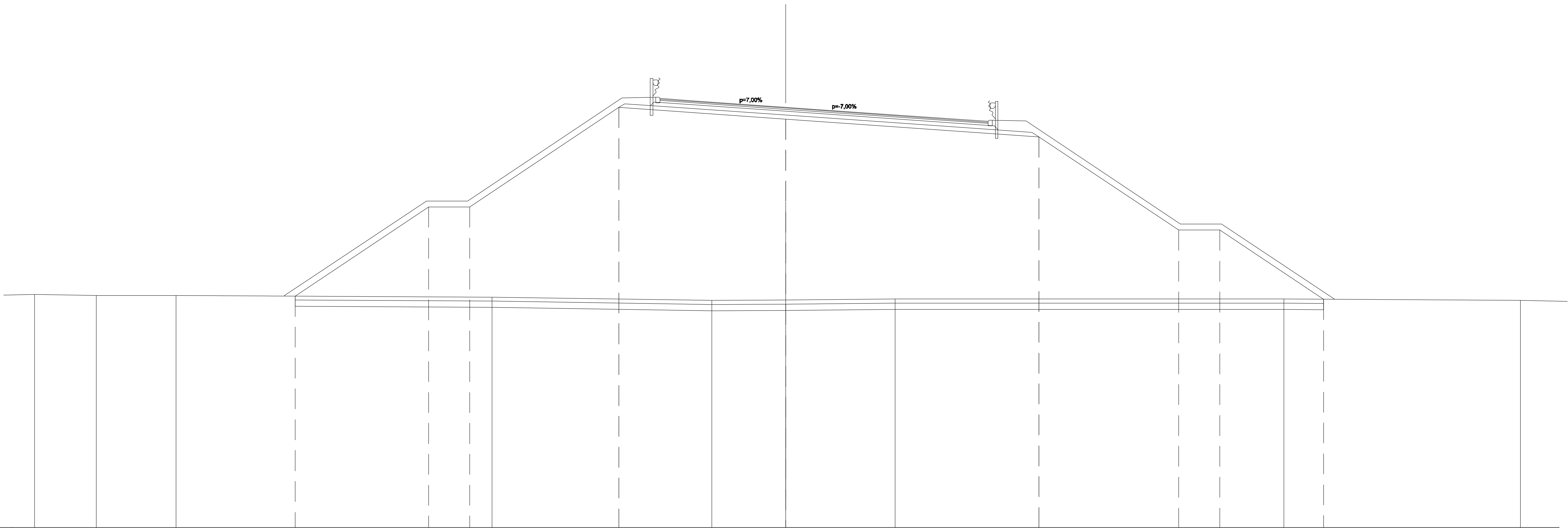

SCALA 1:200

QT.RIF. 245,000

QUOTE TERRENO: 256,320 · 256,272 · 256,280 · 256,197 · 256,038 · 256,055 · 256,103 · 256,100 · 256,031

DIST.PARZIALI TERRENO: 2,989 · 3,888 · 15,356 · 10,691 · 3,576 · 5,327 · 18,894 · 11,491

QUOTE PROGETTO: 256,249 · 260,570 · 260,570 · 265,412 · 264,846 · 263,984 · 259,453 · 259,453 · 256,088

DIST.PARZIALI PROGETTO: 6,478 · 2,000 · 7,260 · 8,095 · 12,313 · 6,793 · 2,000 · 5,045

QUOTE USURA: 265,853 · 265,748 · 265,426 · 265,104 · 264,736

DIST.PARZIALI USURA: 1,500 · 4,600 · 4,600 · 5,250

SCAVI E BONIFICHE	
SCOTICO	47,117 m
BONIFICA	14,135 m²
RILEVATI	
RILEVATO	282,557 m²
TERRENO VEGETALE	37,594 m
SOVRASTRUTTURA STRADALE	
STRATO DI USURA	15,304 m
STRATO DI BINDER	15,304 m
STRATO DI BASE	15,304 m
MISTO CEMENTATO	2,895 m²
STRATO DI FONDAZIONE	3,892 m²

SEZIONE N.: 21
QT. PROGETTO: 264,779
DIST.PROG.: 300,000
DIST.PREC.: 19,087
DIST.SUCC.: 10,460

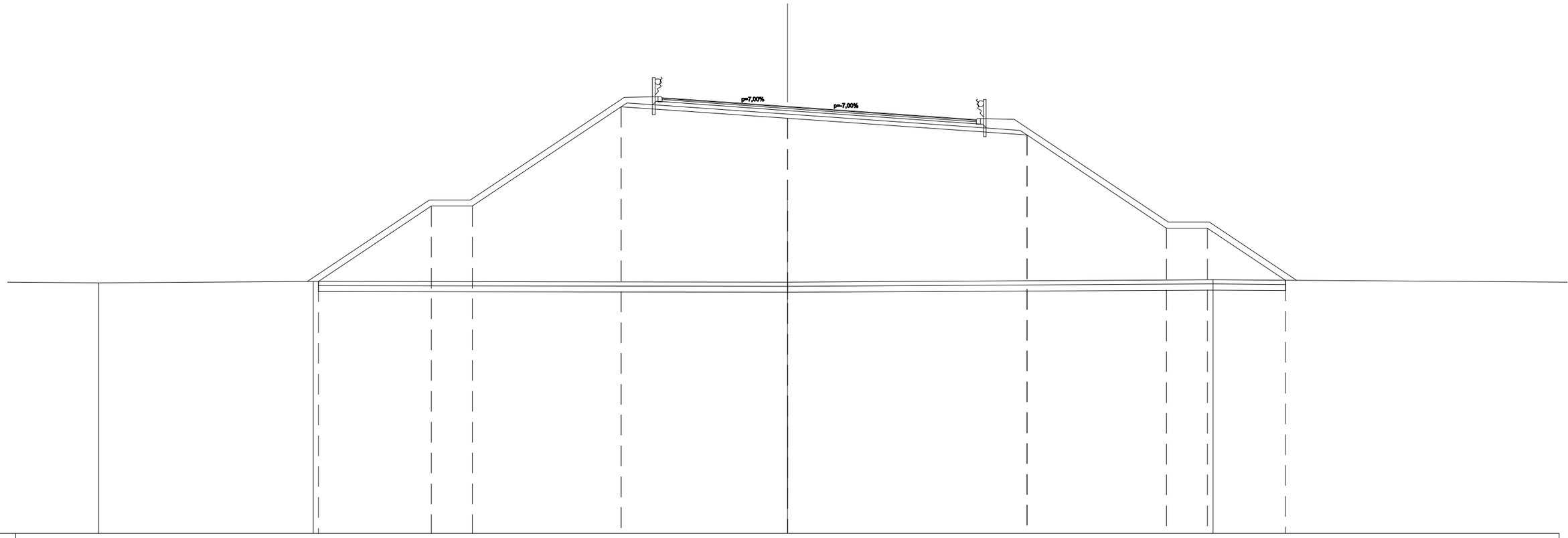

SCALA 1:200

QT.RIF. 244,000

QUOTE TERRENO	256,191		256,259						256,225						256,335	
DIST.PARZIALI TERRENO		10,433				23,114					20,727					
QUOTE PROGETTO			256,258		259,923	259,923		264,766		264,199			263,383	258,852	258,852	256,313
DIST.PARZIALI PROGETTO				5,495	2,000	7,260		8,095			11,667		6,793	2,000	3,808	
QUOTE USURA							265,206	265,101		264,779		264,457		264,135		
DIST.PARZIALI USURA							1,500	4,600		4,600		4,604				

SCAVI E BONIFICHE	
SCOTICO	45,321 m
BONIFICA	13,596 m²
RILEVATI	
RILEVATO	262,256 m²
TERRENO VEGETALE	35,827 m
SOVRASTRUTTURA STRADALE	
STRATO DI USURA	14,950 m
STRATO DI BINDER	14,950 m
STRATO DI BASE	14,950 m
MISTO CEMENTATO	2,832 m²
STRATO DI FONDAZIONE	3,821 m²

SEZIONE N.: 22
QT. PROGETTO: 264,348
DIST.PROG.: 310,460
DIST.PREC.: 10,460
DIST.SUCC.: 14,540

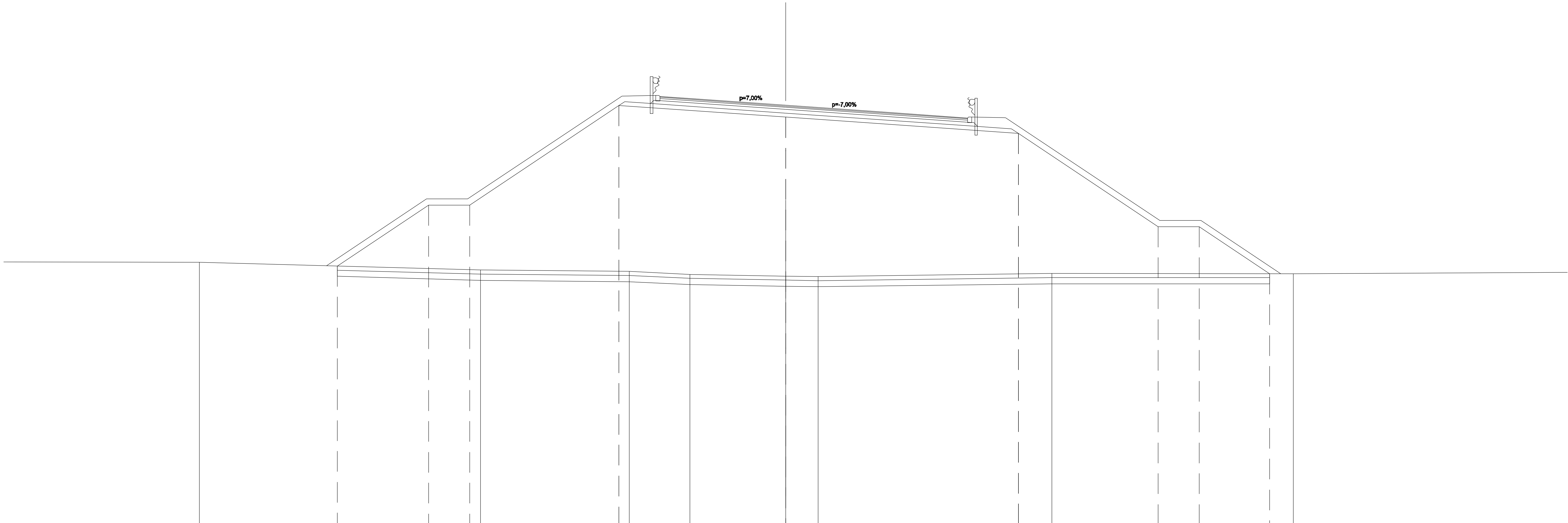

SCALA 1:200

QT.RIF. 244,000

QUOTE TERRENO	256,717 · 256,342 · 256,268 · 256,130 · 256,043 · 256,023 · 256,173 · 256,161
DIST.PARZIALI TERRENO	13,671 · 7,230 · 2,933 · 4,657 · 1,585 · 11,356 · 11,732
QUOTE PROGETTO	256,533 · 259,492 · 259,492 · 264,335 · 263,768 · 262,976 · 258,446 · 258,446 · 256,162
DIST.PARZIALI PROGETTO	4,436 · 2,000 · 7,260 · 8,095 · 11,313 · 6,793 · 2,000 · 3,424
QUOTE USURA	264,775 · 264,670 · 264,348 · 264,026 · 263,729
DIST.PARZIALI USURA	1,500 · 4,600 · 4,600 · 4,250

SCAVI E BONIFICHE		
SCOTICO	43,152	m
BONIFICA	12,945	m²
RILEVATI		
RILEVATO	220,076	m²
TERRENO VEGETALE	33,846	m
SOVRASTRUTTURA STRADALE		
STRATO DI USURA	14,458	m
STRATO DI BINDER	14,458	m
STRATO DI BASE	14,458	m
MISTO CEMENTATO	2,743	m²
STRATO DI FONDAZIONE	3,723	m²

SEZIONE N.: 23
QT. PROGETTO: 263,659
DIST.PROG.: 325,000
DIST.PREC.: 14,540
DIST.SUCC.: 15,008

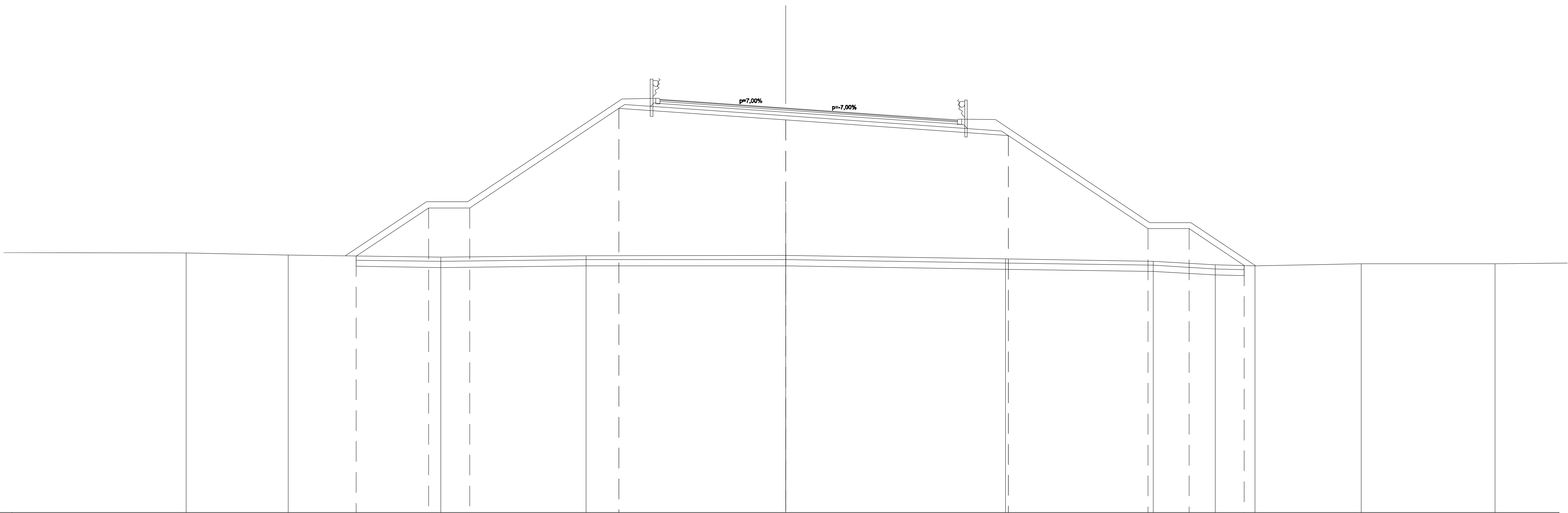

SCALA 1:200

QT.RIF. 244,000

QUOTE TERRENO	256,609 · 256,506 · 256,407 · 256,486 · 256,495 · 256,321 · 256,214 · 256,042 · 255,994 · 256,095 · 256,094
DIST.PARZIALI TERRENO	4,947 · 7,421 · 7,058 · 9,702 · 10,691 · 7,180 · 3,016 · 1,931 · 5,163 · 6,501
QUOTE PROGETTO	256,462 · 258,803 · 258,803 · 263,645 · 263,079 · 262,321 · 257,791 · 257,791 · 256,007
DIST.PARZIALI PROGETTO	3,509 · 2,000 · 7,260 · 8,095 · 10,821 · 6,793 · 2,000 · 2,674
QUOTE USURA	264,086 · 263,981 · 263,659 · 263,337 · 263,074
DIST.PARZIALI USURA	1,500 · 4,600 · 4,600 · 3,758

SCAVI E BONIFICHE	
SCOTICO	40,291 m
BONIFICA	12,087 m²
RILEVATI	
RILEVATO	191,356 m²
TERRENO VEGETALE	31,013 m
SOVRASTRUTTURA STRADALE	
STRATO DI USURA	13,950 m
STRATO DI BINDER	13,950 m
STRATO DI BASE	13,950 m
MISTO CEMENTATO	2,652 m²
STRATO DI FONDAZIONE	3,621 m²

SEZIONE N.: 24
QT. PROGETTO: 262,908
DIST.PROG.: 340,008
DIST.PREC.: 15,008

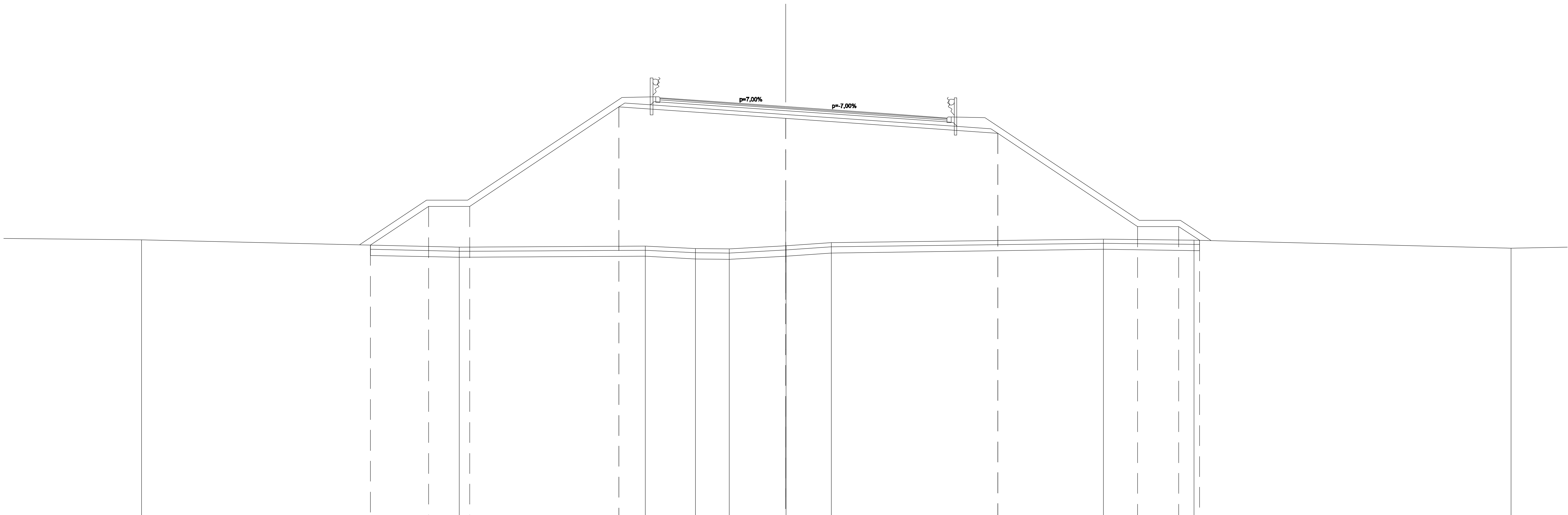

SCALA 1:200

QT.RIF. 243,000

QUOTE TERRENO	256,427	256,073	256,125	256,002	255,978	256,136 256,138	256,288	256,462	256,408	256,011	
DIST.PARZIALI TERRENO	15,452	9,044	2,440	1,643	2,729	2,202	13,212	4,404	15,414		
QUOTE PROGETTO	256,172	258,052	258,052	262,895	262,328	261,606	257,076	257,076	256,401		
DIST.PARZIALI PROGETTO	2,819	2,000	7,260	8,095	10,313	6,793	2,000	1,011			
QUOTE USURA	263,335	263,230	262,908	262,586	262,359						
DIST.PARZIALI USURA	1,500	4,600	4,600	3,250							

Sezioni_ Rampa P

SCAVI E BONIFICHE	
SCOTICO	13,323 m
BONIFICA	3,997 m²
RILEVATI	
RILEVATO	21,736 m²
TERRENO VEGETALE	7,877 m
SOVRASTRUTTURA STRADALE	
STRATO DI USURA	6,500 m
STRATO DI BINDER	6,500 m
STRATO DI BASE	6,500 m
MISTO CEMENTATO	1,319 m²
STRATO DI FONDAZIONE	2,123 m²

SEZIONE N.: 1
QT. PROGETTO: 258,802
DIST.PROG.: 0,000
DIST.SUCC.: 1,368

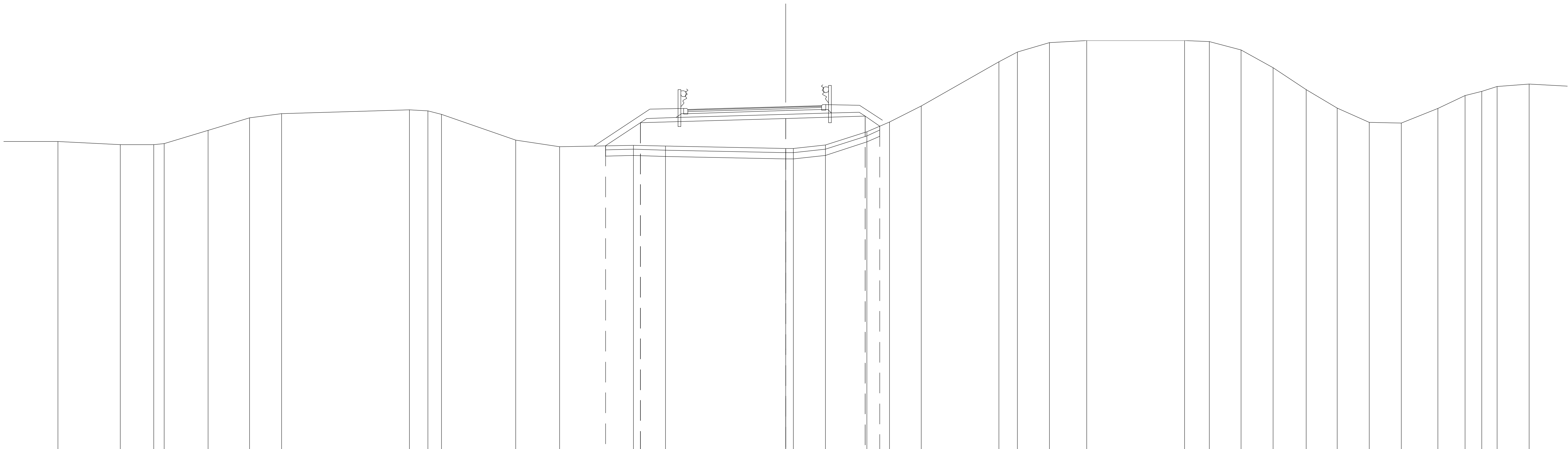

SCALA 1:200

QT.RIF. 242,000

QUOTE TERRENO	257,101 256,947 256,942 257,005 257,639 258,256 258,449 258,648 258,586 258,429 257,174 256,841 256,922 256,881 256,762 256,763 256,927 257,581 258,057 258,833 260,980 261,455 261,919 262,006 262,012 261,970 261,552 260,684 259,630 258,728 258,036 257,994 258,705 259,341 259,542 259,785 259,902
DIST.PARZIALI TERRENO	3,043 1,620 0,514 2,135 2,015 1,555 6,218 0,886 0,669 3,601 2,135 3,592 1,555 5,835 1,555 2,023 1,086 1,555 3,764 0,900 1,555 1,815 4,764 1,194 1,555 1,555 1,606 1,503 1,555 1,555 1,792 1,317 0,817 0,737 1,555
QUOTE PROGETTO	256,892 258,013 258,222 258,337 257,854
DIST.PARZIALI PROGETTO	1,681 7,057 3,861 0,724
QUOTE USURA	258,662 258,691 258,802 258,854
DIST.PARZIALI USURA	1,000 3,750 1,750

SCAVI E BONIFICHE	
SCOTICO	4,508 m
BONIFICA	1,352 m²
RILEVATI	
RILEVATO	6,721 m²
TERRENO VEGETALE	3,126 m
SOVRASTRUTTURA STRADALE	
STRATO DI USURA	1,750 m
STRATO DI BINDER	1,750 m
STRATO DI BASE	1,750 m
MISTO CEMENTATO	0,385 m²
STRATO DI FONDAZIONE	0,743 m²

SEZIONE N.: 2
QT. PROGETTO: 258,603
DIST.PROG.: 1,368
DIST.PREC.: 1,368
DIST.SUCC.: 24,324

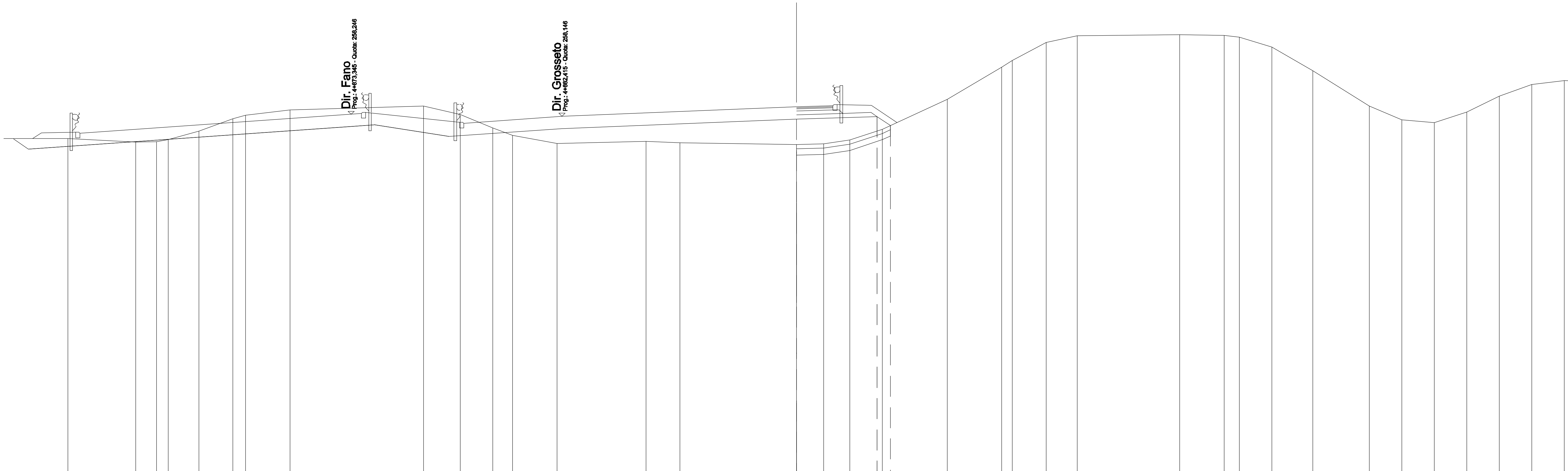

SCALA 1:200

QT.RIF. 241,000

QUOTE TERRENO	257,091 256,921 256,933 257,033 257,437 258,031 258,202 258,464 258,642 258,239 257,593 257,244 256,852 256,949 256,878 256,789 256,823 257,014 257,528 258,970 260,502 260,831 261,687 262,013 262,063 262,024 261,949 261,470 260,339 258,634 257,987 257,841 258,351 259,113 259,682
DIST.PARZIALI TERRENO	3,253 1,012 0,545 1,474 1,640 0,606 2,132 6,397 1,762 1,557 0,946 2,132 4,265 1,632 5,581 1,317 1,252 1,557 3,114 2,607 0,506 1,626 1,487 4,910 2,132 0,742 1,557 1,966 2,704 1,560 1,553 1,557 1,557 1,557
QUOTE PROGETTO	258,023 258,138 257,706
DIST.PARZIALI PROGETTO	3,861 0,648
QUOTE USURA	258,603 258,655
DIST.PARZIALI USURA	1,750

SCAVI E BONIFICHE	
SCOTICO	5,731 m
BONIFICA	1,719 m²
RILEVATI	
RILEVATO	8,382 m²
TERRENO VEGETALE	4,876 m
SOVRASTRUTTURA STRADALE	
STRATO DI USURA	1,750 m
STRATO DI BINDER	1,750 m
STRATO DI BASE	1,750 m
MISTO CEMENTATO	0,385 m²
STRATO DI FONDAZIONE	0,761 m²

SEZIONE N.: 3
QT. PROGETTO: 258,469
DIST.PROG.: 25,693
DIST.PREC.: 24,324
DIST.SUCC.: 24,307

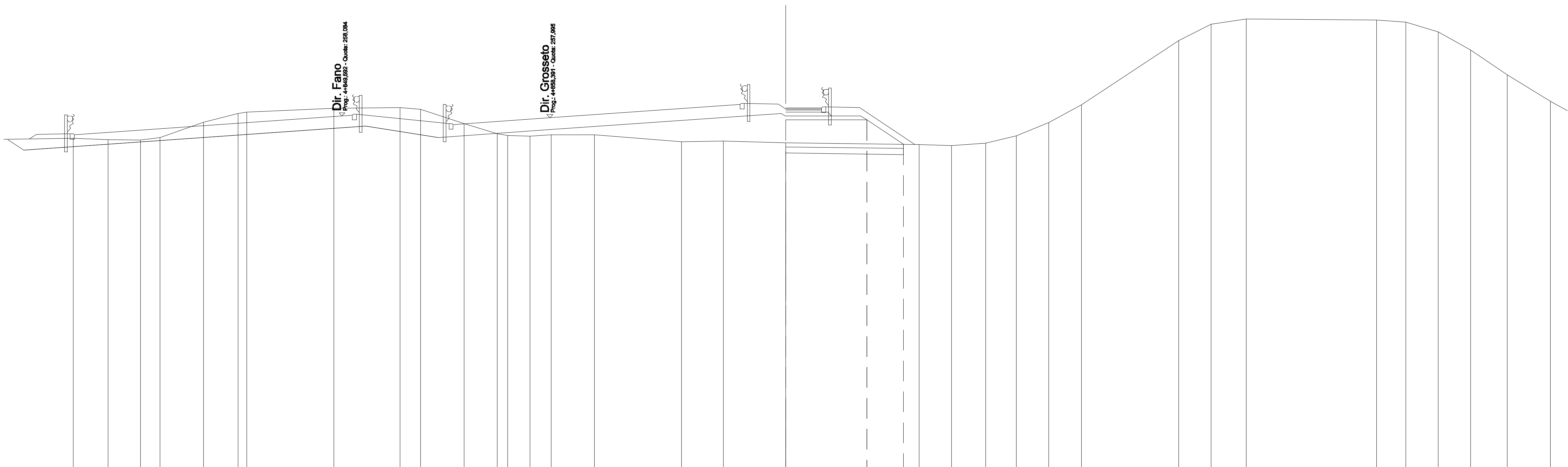

SCALA 1:200

QT.RIF. 241,000

QUOTE TERRENO	256,996 256,925 256,912 257,029 257,774 258,208 258,274 258,453 258,494 258,407 257,714 257,224 257,141 257,094 257,169 257,167 256,828 256,869 256,782 256,693 256,641 256,765 257,121 257,756 258,621 261,748 262,536 262,794 262,746 262,645 262,165 261,288 260,081
DIST.PARZIALI TERRENO	1,702 1,577 0,945 2,112 1,673 4,224 3,221 1,004 2,112 1,614 0,498 1,079 1,033 2,112 4,224 2,030 3,029 6,493 1,577 1,656 1,498 1,577 1,577 4,730 1,577 1,715 6,336 1,410 1,577 1,577 1,773
QUOTE PROGETTO	257,889 257,889 256,704
DIST.PARZIALI PROGETTO	3,954 1,777
QUOTE USURA	258,469 258,469
DIST.PARZIALI USURA	1,750

SCAVI E BONIFICHE	
SCOTICO	6,562 m
BONIFICA	1,969 m²
RILEVATI	
RILEVATO	10,402 m²
TERRENO VEGETALE	5,066 m
SOVRASTRUTTURA STRADALE	
STRATO DI USURA	2,416 m
STRATO DI BINDER	2,416 m
STRATO DI BASE	2,416 m
MISTO CEMENTATO	0,506 m²
STRATO DI FONDAZIONE	0,910 m²

SEZIONE N.: 4
QT. PROGETTO: 258,365
DIST.PROG.: 50,000
DIST.PREC.: 24,307
DIST.SUCC.: 25,000

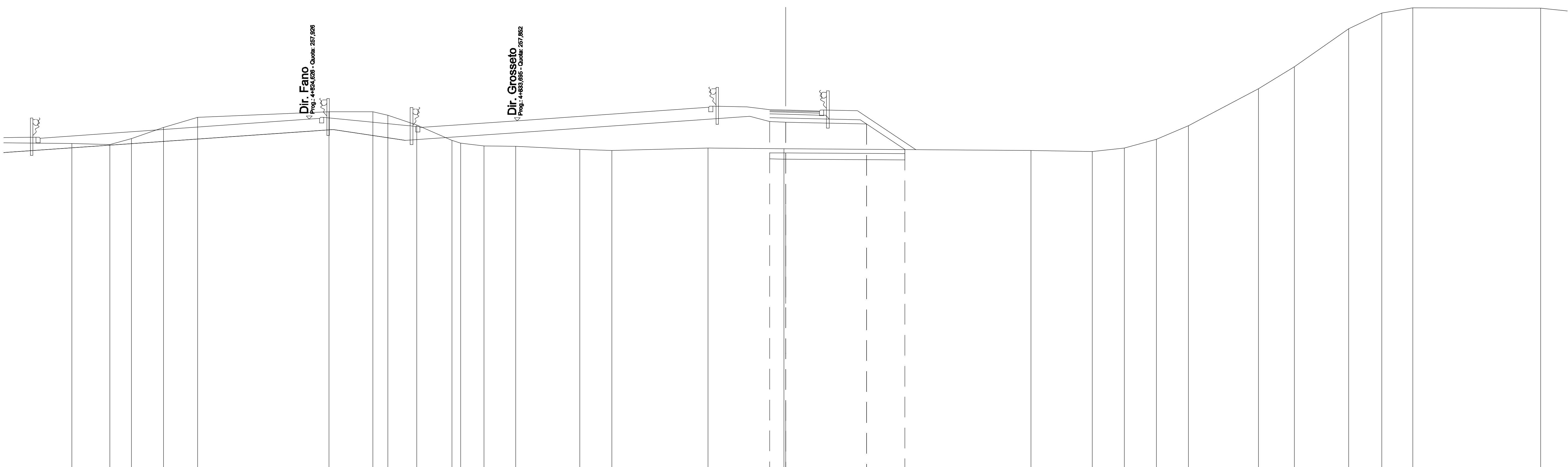

SCALA 1:200

QT.RIF. 241,000

QUOTE TERRENO	256,747 256,694 256,988 257,519 258,019 258,285 258,295 258,115 257,649 256,900 256,758 256,630 256,608 256,453 256,408 256,528 256,485 256,485 256,413 256,361 256,523 256,944 257,609 259,412 260,471 262,311 263,079 263,324
DIST.PARZIALI TERRENO	1,841 1,060 1,557 1,648 6,397 2,132 0,720 1,412 1,702 1,126 1,557 3,114 1,557 4,670 3,685 11,930 2,985 1,557 1,557 1,557 3,404 1,734 2,646 1,619 1,495
QUOTE PROGETTO	257,804 257,785 257,690 256,450
DIST.PARZIALI PROGETTO	0,768 3,936 1,858
QUOTE USURA	258,384 258,365 258,325
DIST.PARZIALI USURA	0,768 1,648

SCAVI E BONIFICHE	
SCOTICO	9,750 m
BONIFICA	2,925 m²
RILEVATI	
RILEVATO	15,479 m²
TERRENO VEGETALE	4,658 m
SOVRASTRUTTURA STRADALE	
STRATO DI USURA	5,931 m
STRATO DI BINDER	5,931 m
STRATO DI BASE	5,931 m
MISTO CEMENTATO	1,139 m²
STRATO DI FONDAZIONE	1,626 m²

SEZIONE N.: 5
QT. PROGETTO: 258,111
DIST.PROG.: 75,000
DIST.PREC.: 25,000
DIST.SUCC.: 10,287

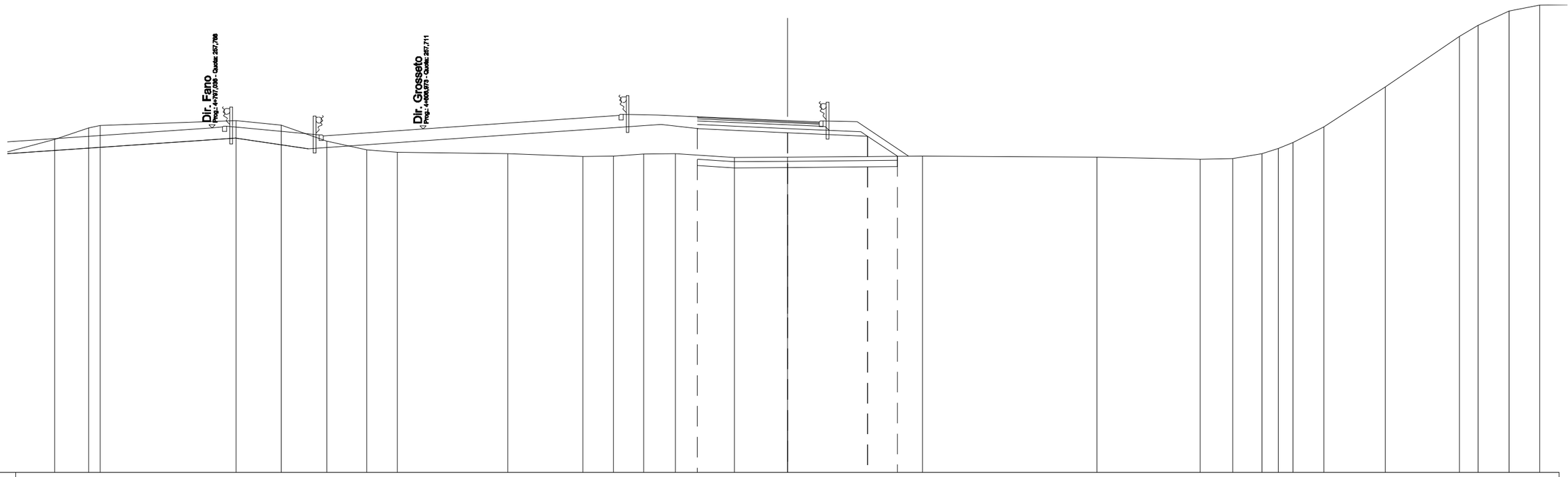

SCALA 1:200

QT.RIF. 241,000

QUOTE TERRENO	257,198	257,761	257,880	258,118	257,898	257,120	256,693	256,580	256,502	256,374	256,398	256,496	256,503	256,317	256,335	256,397	256,333	256,230	256,273	256,501	256,757	257,048	257,814	259,763	262,215	262,757	263,448			
DIST.PARZIALI TERRENO		1,658	0,550	6,624	2,208	2,208	1,949	1,504	5,379	3,647	1,504	1,473	1,536	2,880	2,581	6,573	8,510	5,029	1,585	1,413	0,795	0,710	1,517	2,996	3,610	0,903	1,504			
QUOTE PROGETTO														257,726		257,531		257,358	256,385											
DIST.PARZIALI PROGETTO															4,388		3,905		1,458											
QUOTE USURA														258,306	258,286	258,111		258,043												
DIST.PARZIALI USURA															3,957		1,543													

SCAVI E BONIFICHE	
SCOTICO	11,222 m
BONIFICA	3,367 m²
RILEVATI	
RILEVATO	19,602 m²
TERRENO VEGETALE	5,410 m
SOVRASTRUTTURA STRADALE	
STRATO DI USURA	6,500 m
STRATO DI BINDER	6,500 m
STRATO DI BASE	6,500 m
MISTO CEMENTATO	1,318 m²
STRATO DI FONDAZIONE	1,885 m²

SEZIONE N.: 6
QT. PROGETTO: 258,202
DIST.PROG.: 85,287
DIST.PREC.: 10,287
DIST.SUCC.: 14,713

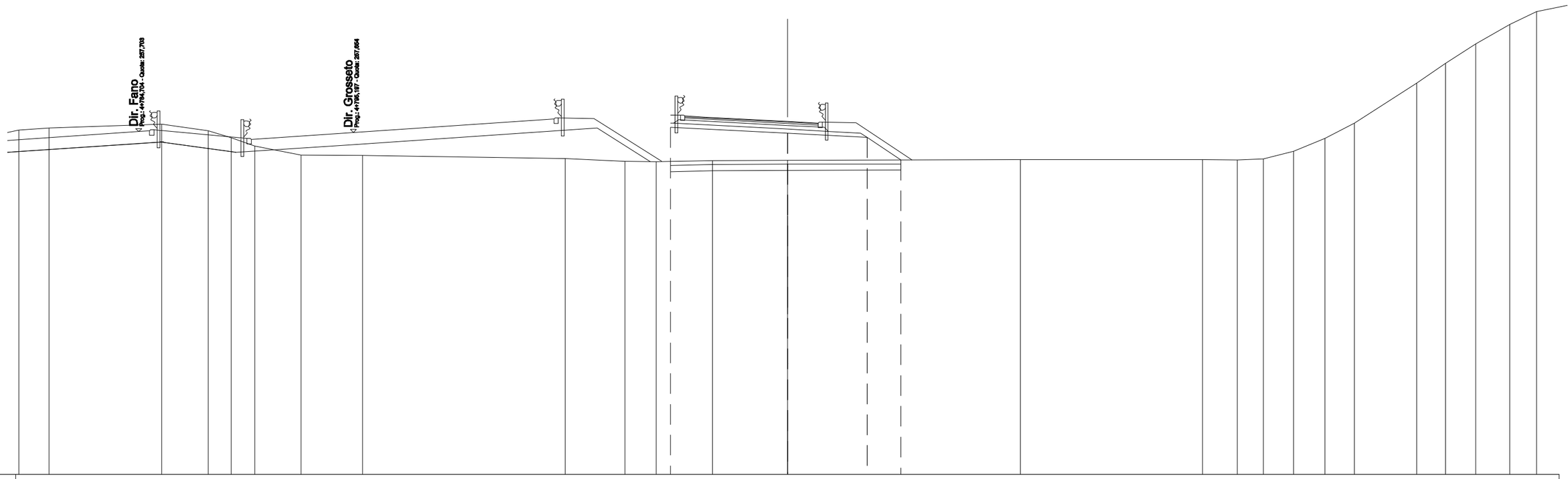

SCALA 1:200

QT.RIF. 241,000

QUOTE TERRENO	257,885		258,067	257,742	257,411	257,007	256,555	256,535		256,393	256,254	256,238	256,295	256,313		256,340		256,335	256,324	256,378	256,749	257,374	258,120		260,058	261,030	261,971	262,930	263,561
DIST.PARZIALI TERRENO		5,480	2,265	1,129	1,136	2,265	2,986	9,882		2,906	1,531	2,732	3,657	11,358		8,874		1,687	1,271	1,479	1,512	1,446	3,033		1,404	1,479	1,646	1,312	
QUOTE PROGETTO												257,921		257,622			257,417	256,326											
DIST.PARZIALI PROGETTO													5,693		3,893		1,636												
QUOTE USURA												258,485	258,412	258,202	258,123														
DIST.PARZIALI USURA													1,000	4,000	1,500														

SCAVI E BONIFICHE	
SCOTICO	14,603 m
BONIFICA	4,381 m²
RILEVATI	
RILEVATO	26,013 m²
TERRENO VEGETALE	9,240 m
SOVRASTRUTTURA STRADALE	
STRATO DI USURA	6,500 m
STRATO DI BINDER	6,500 m
STRATO DI BASE	6,500 m
MISTO CEMENTATO	1,318 m²
STRATO DI FONDAZIONE	2,127 m²

SEZIONE N.: 7
QT. PROGETTO: 258,396
DIST.PROG.: 100,000
DIST.PREC.: 14,713
DIST.SUCC.: 19,365

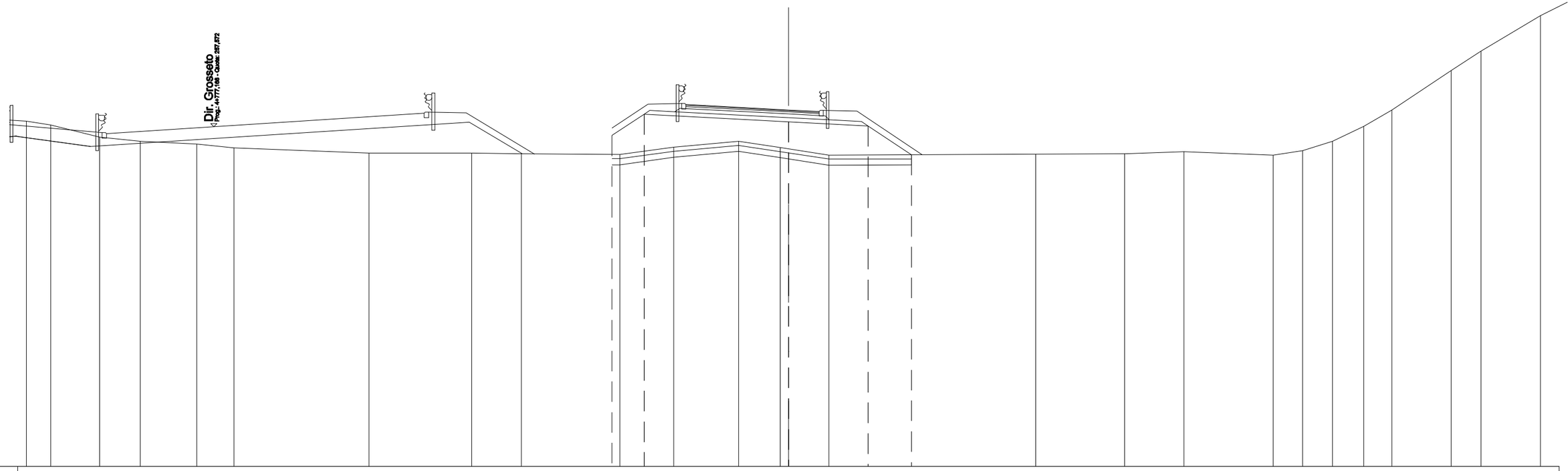

SCALA 1:200

QT.RIF. 241,000

QUOTE TERRENO	257,656	257,067	256,870	256,723	256,549	256,293	256,297	256,248	256,214	256,577	256,867	256,564	256,502	256,194	256,230	256,249	256,350	256,180	256,399	256,858	257,600	258,387	260,322	261,264				
DIST.PARZIALI TERRENO		2,372	1,985	2,760	1,822	6,574	5,013	2,424	4,818	2,619	3,174	2,025	1,973	10,086	4,345	2,897	4,345	1,448	1,448	1,527	1,370	2,897	1,448					
QUOTE PROGETTO									257,144	258,186			257,816		257,612	256,208												
DIST.PARZIALI PROGETTO									1,563	7,043			3,893		2,104													
QUOTE USURA											258,659	258,606	258,396	258,317														
DIST.PARZIALI USURA											1,000	4,000	1,500															

SCAVI E BONIFICHE	
STERRO	5,636 m²
RILEVATI	
TERRENO VEGETALE	4,530 m
SOVRASTRUTTURA STRADALE	
STRATO DI USURA	6,500 m
STRATO DI BINDER	6,500 m
STRATO DI BASE	6,500 m
MISTO CEMENTATO	1,318 m²
STRATO DI FONDAZIONE	2,127 m²

SEZIONE N.: 8
QT. PROGETTO: 258,982
DIST.PROG.: 119,365
DIST.PREC.: 19,365
DIST.SUCC.: 5,635

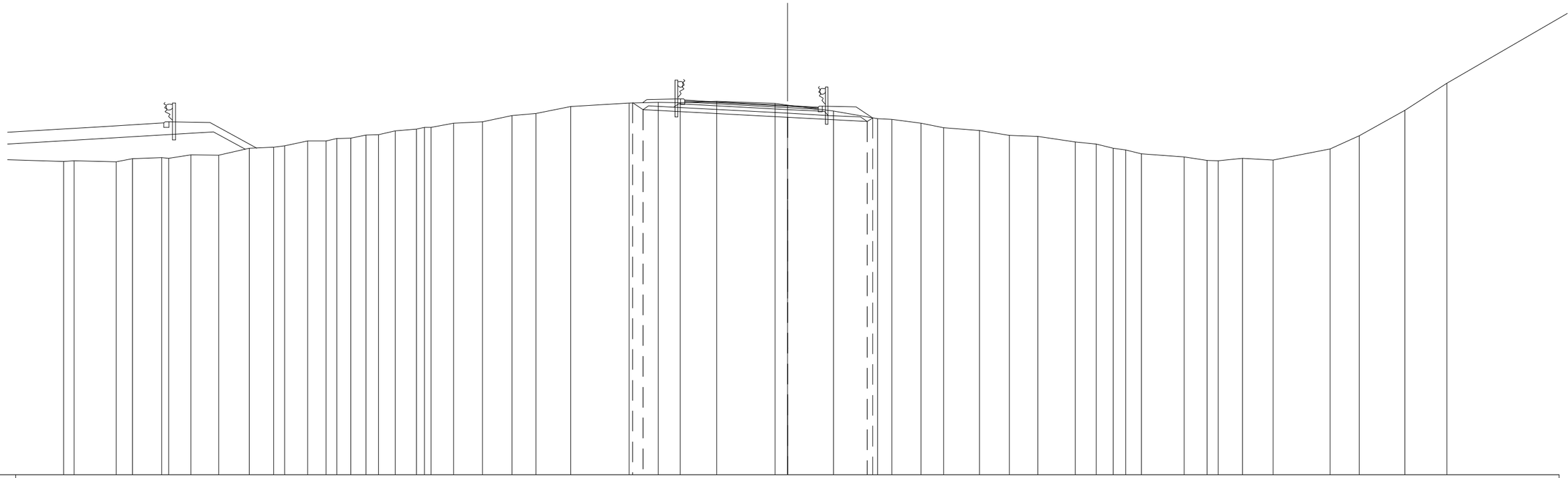

SCALA 1:200

QT.RIF. 241,000

QUOTE TERRENO	256,247 256,290 256,243 256,394 256,436 256,414 256,577 256,561 256,906 256,941 257,025 257,253 257,246 257,367 257,396 257,540 257,559 257,746 257,830 257,921 258,111 258,183 258,487 258,597 258,925 259,106 259,139 259,118 259,184 259,077 259,003 258,717 258,336 258,297 258,116 257,905 257,758 257,532 257,470 257,197 257,103 256,906 256,817 256,631 256,472 256,298 256,287 256,406 256,321 256,869 257,515 258,750 260,071
DIST.PARZIALI TERRENO	0,506 2,050 0,796 1,423 1,086 1,363 1,483 1,181 0,546 1,119 0,892 0,532 0,668 0,756 0,602 0,821 1,031 1,111 1,395 1,452 1,156 1,690 2,847 1,423 1,063 1,784 2,847 0,603 2,244 2,154 0,692 1,423 1,095 1,752 1,458 1,388 1,822 1,024 0,816 0,607 0,763 2,084 1,126 0,534 1,187 1,490 2,780 1,423 2,217 2,052
QUOTE PROGETTO	259,110 258,772 258,402 258,197 258,377
DIST.PARZIALI PROGETTO	0,507 7,043 3,893
QUOTE USURA	259,244 259,192 258,982 258,903
DIST.PARZIALI USURA	1,000 4,000 1,500

SCAVI E BONIFICHE	
STERRO	48,871 m²
RILEVATI	
TERRENO VEGETALE	9,991 m
SOVRASTRUTTURA STRADALE	
STRATO DI USURA	6,500 m
STRATO DI BINDER	6,500 m
STRATO DI BASE	6,500 m
MISTO CEMENTATO	1,170 m²
STRATO DI FONDAZIONE	1,300 m²
COMPATTAZIONE PIANO DI POSA	8,500 m

SEZIONE N.: 9
QT. PROGETTO: 259,207
DIST.PROG.: 125,000
DIST.PREC.: 5,635
DIST.SUCC.: 25,000

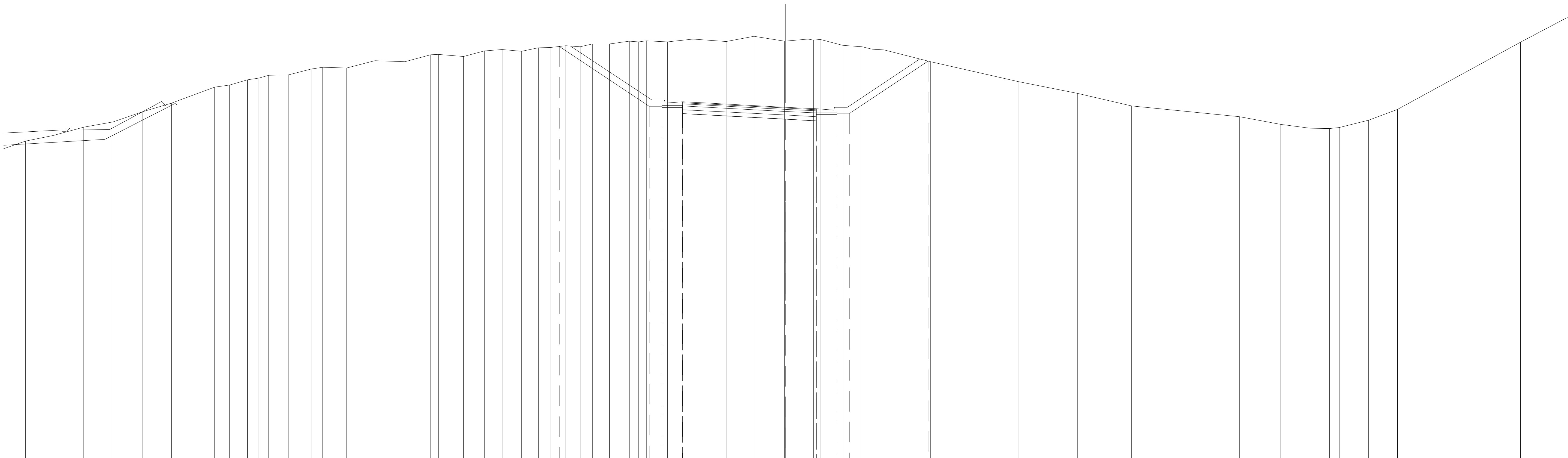

SCALA 1:200

QT.RIF. 242,000

QUOTE TERRENO	257,834 258,235 258,499 258,980 259,413 260,178 260,278 260,543 260,619 260,760 260,781 261,072 261,155 261,115 261,467 261,418 261,753 261,780 261,673 261,950 262,007 261,936 262,105 262,118 262,205 262,157 262,277 262,288 262,425 262,436 262,382 262,524 262,398 262,652 262,418 262,422 262,516 262,504 262,223 262,152 262,031 262,004 261,423 260,447 259,874 259,267 258,740 258,375 258,194 258,171 258,223 258,575 259,104 262,363
DIST.PARZIALI TERRENO	1,500 1,419 1,419 1,419 2,108 0,731 0,862 0,557 0,947 1,117 0,557 1,163 1,373 1,465 1,242 1,210 1,025 0,858 0,955 0,809 0,610 0,720 0,699 0,593 0,826 0,975 1,043 1,230 1,608 1,362 1,476 1,096 1,097 0,930 0,489 0,578 2,260 4,257 2,902 2,622 5,243 2,004 1,419 0,946 1,419 1,419 5,969
QUOTE PROGETTO	262,167 259,250 259,180 258,890 259,180 258,627 258,548 258,838 258,908 261,451
DIST.PARZIALI PROGETTO	4,374 0,624 1,000 5,000 1,500 1,000 0,624 3,813
QUOTE USURA	259,470 259,417 259,207 259,128
DIST.PARZIALI USURA	1,000 4,000 1,500

SCAVI E BONIFICHE	
SCOTICO	20,036 m
BONIFICA	6,011 m²
RILEVATI	
RILEVATO	66,676 m²
TERRENO VEGETALE	16,183 m
SOVRASTRUTTURA STRADALE	
STRATO DI USURA	6,500 m
STRATO DI BINDER	6,500 m
STRATO DI BASE	6,500 m
MISTO CEMENTATO	1,318 m²
STRATO DI FONDAZIONE	2,127 m²

SEZIONE N.: 10
QT. PROGETTO: 260,172
DIST.PROG.: 150,000
DIST.PREC.: 25,000
DIST.SUCC.: 17,409

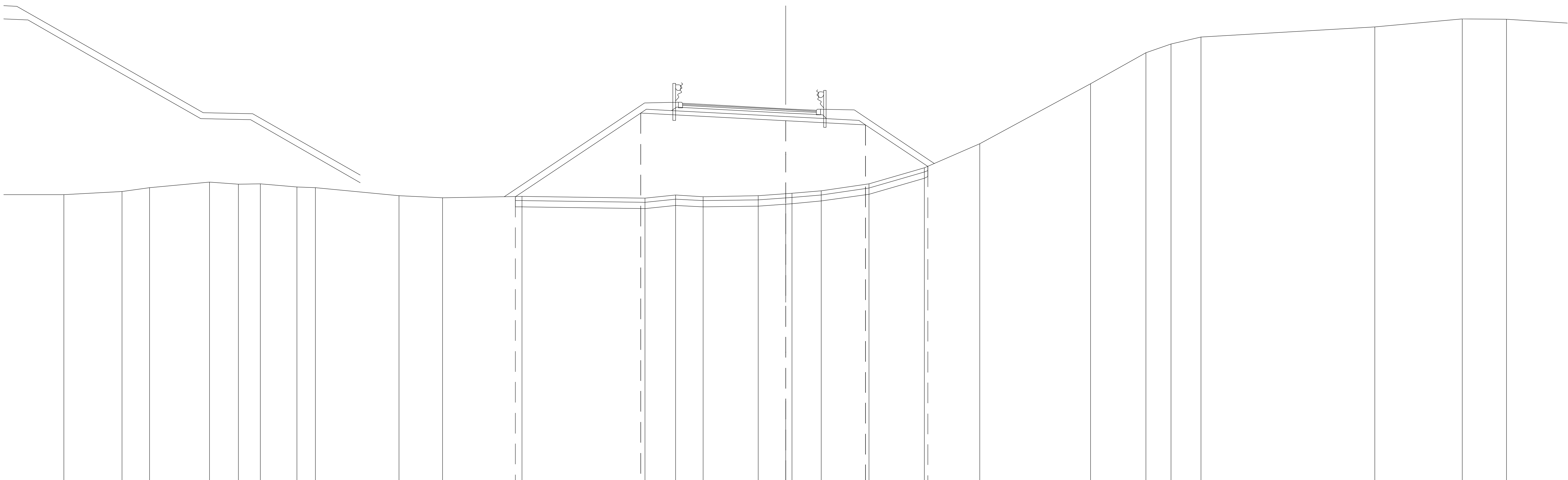

SCALA 1:200

QT.RIF. 242,000

QUOTE TERRENO	256,003 256,146 256,343 256,609 256,506 256,533 256,376 256,348 255,944 255,845 255,912 255,828 255,977 255,906 255,951 256,044 256,067 256,191 256,523 257,302 258,480 261,381 262,888 263,312 263,654 264,142 264,538 264,515
DIST.PARZIALI TERRENO	2,832 1,337 2,912 1,416 1,053 1,780 0,911 4,058 2,112 3,868 5,981 1,481 1,332 2,690 1,322 1,416 2,322 2,690 2,690 5,381 2,690 1,221 1,469 8,444 4,249 2,147
QUOTE PROGETTO	255,906 259,962 259,592 259,387 257,374
DIST.PARZIALI PROGETTO	6,081 7,043 3,893 3,019
QUOTE USURA	260,434 260,382 260,172 260,093
DIST.PARZIALI USURA	1,000 4,000 1,500

SCAVI E BONIFICHE	
SCOTICO	23,787 m
BONIFICA	7,136 m²
RILEVATI	
RILEVATO	87,458 m²
TERRENO VEGETALE	20,784 m
SOVRASTRUTTURA STRADALE	
STRATO DI USURA	6,500 m
STRATO DI BINDER	6,500 m
STRATO DI BASE	6,500 m
MISTO CEMENTATO	1,318 m²
STRATO DI FONDAZIONE	2,127 m²

SEZIONE N.: 11
QT. PROGETTO: 260,689
DIST.PROG.: 167,409
DIST.PREC.: 17,409
DIST.SUCC.: 7,591

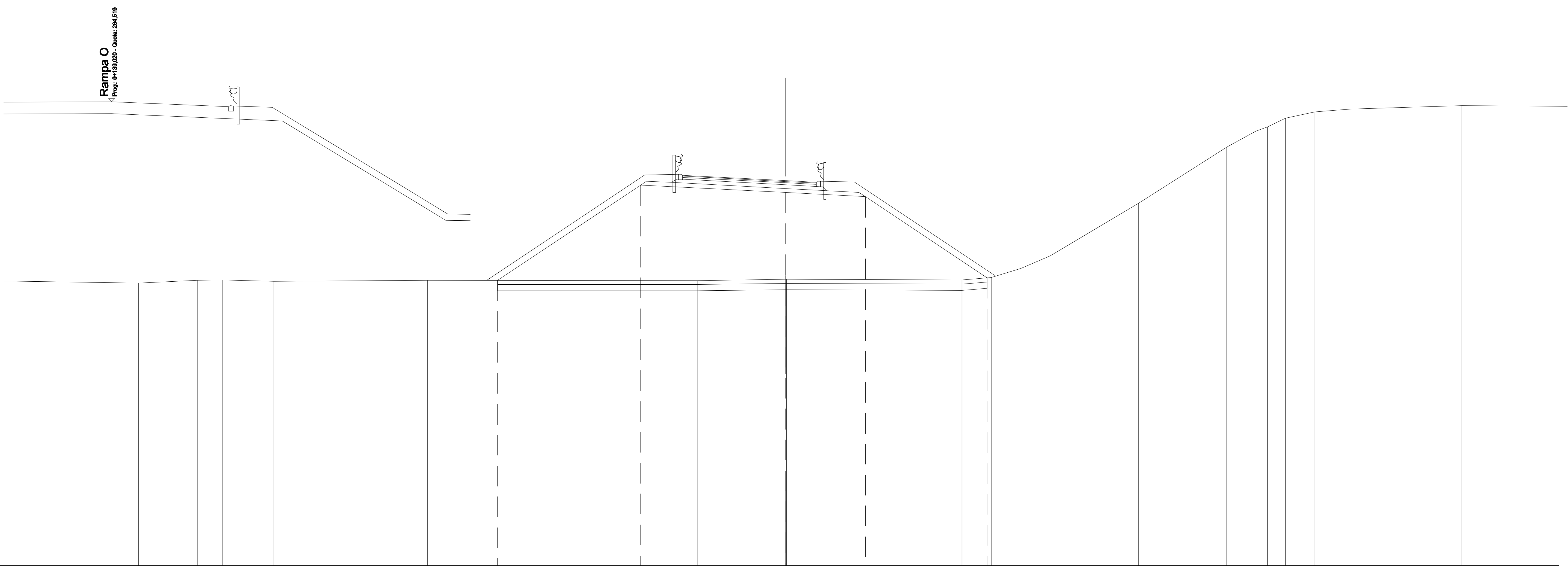

SCALA 1:200

QT.RIF. 242,000

QUOTE TERRENO	255,707 / 255,849 / 255,865 / 255,802 / 255,849 / 255,838 / 255,895 / 255,895 / 255,858 / 255,985 / 256,418 / 257,038 / 259,586 / 262,325 / 263,099 / 263,303 / 263,716 / 264,024 / 264,164 / 264,332
DIST.PARZIALI TERRENO	2,859 / 1,238 / 2,491 / 7,472 / 13,103 / 4,289 / 8,534 / 1,430 / 1,430 / 1,430 / 4,289 / 4,289 / 1,430 / 0,557 / 0,873 / 1,430 / 1,709 / 5,439
QUOTE PROGETTO	255,846 / 260,479 / 260,109 / 259,905 / 255,966
DIST.PARZIALI PROGETTO	6,946 / 7,043 / 3,893 / 5,905
QUOTE USURA	260,952 / 260,899 / 260,689 / 260,610
DIST.PARZIALI USURA	1,000 / 4,000 / 1,500

SCAVI E BONIFICHE	
SCOTICO	23,432 m
BONIFICA	7,030 m²
RILEVATI	
RILEVATO	92,464 m²
TERRENO VEGETALE	19,716 m
SOVRASTRUTTURA STRADALE	
STRATO DI USURA	6,500 m
STRATO DI BINDER	6,500 m
STRATO DI BASE	6,500 m
MISTO CEMENTATO	1,318 m²
STRATO DI FONDAZIONE	2,127 m²

SEZIONE N.: 12
QT. PROGETTO: 260,867
DIST.PROG.: 175,000
DIST.PREC.: 7,591
DIST.SUCC.: 25,000

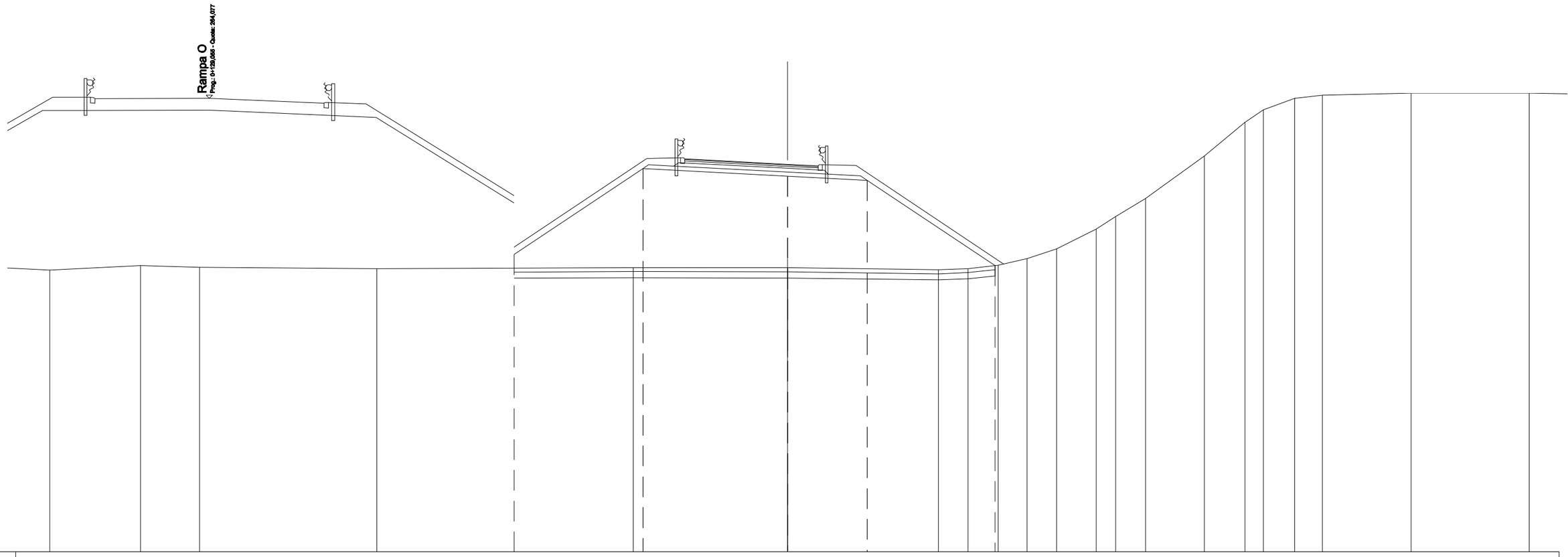

SCALA 1:200

QT.RIF. 242,000

QUOTE TERRENO	255,721		255,933		255,854		255,789			255,840		255,829		255,735	255,787	255,947	256,264	256,748	257,705	258,325	259,195	261,272	262,903	263,516	264,075	264,224	264,331	264,327
DIST.PARZIALI TERRENO		4,427		2,879		8,637		12,497			7,505		7,350	1,440	1,482	1,397	1,440	1,930	0,949	1,470	2,848	1,990	0,889	1,530	1,349	4,319	5,758	
QUOTE PROGETTO									256,475		260,657		260,287		260,083		255,930											
DIST.PARZIALI PROGETTO										6,270		7,043		3,893		6,226												
QUOTE USURA											261,130	261,078	260,867	260,789														
DIST.PARZIALI USURA											1,000	4,000	1,500															

SCAVI E BONIFICHE	
SCOTICO	14,741 m
BONIFICA	4,422 m²
RILEVATI	
RILEVATO	68,834 m²
TERRENO VEGETALE	9,274 m
SOVRASTRUTTURA STRADALE	
STRATO DI USURA	6,387 m
STRATO DI BINDER	6,387 m
STRATO DI BASE	6,387 m
MISTO CEMENTATO	1,297 m²
STRATO DI FONDAZIONE	2,104 m²

SEZIONE N.: 13
QT. PROGETTO: 261,250
DIST.PROG.: 200,000
DIST.PREC.: 25,000
DIST.SUCC.: 25,000

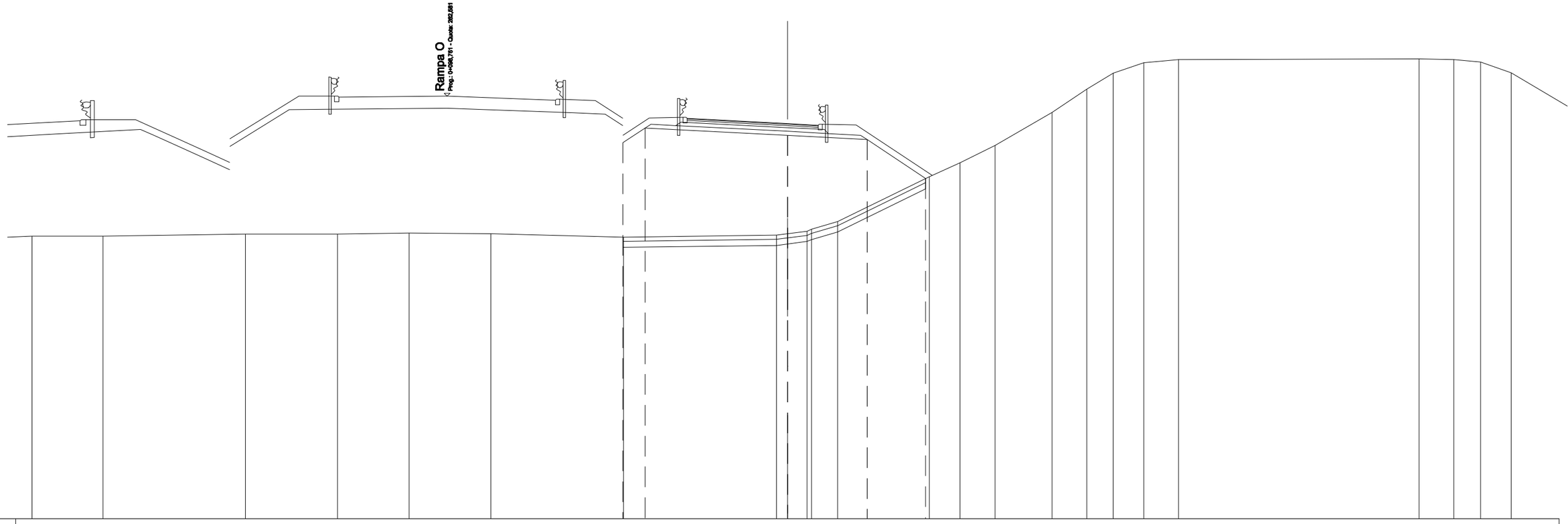

SCALA 1:200

QT.RIF. 242,000

QUOTE TERRENO	255,771		255,866		255,866		255,909		255,884		255,714		255,813	255,881	256,003	256,095	256,473		258,667	259,345	260,192		261,794	262,929	263,703	264,217	264,365		264,400	264,359	264,242	263,723
DIST.PARZIALI TERRENO		6,943		4,484		3,487		3,973		6,467		7,457	0,534	0,957		1,264		4,474	1,491	1,709		2,765	1,704	1,278	1,491	1,700		11,723	1,685	1,298	1,491	
QUOTE PROGETTO											260,314	261,035			260,670			260,466	258,573													
DIST.PARZIALI PROGETTO											1,080	6,931			3,893			2,838														
QUOTE USURA												261,507	261,455		261,250	261,172																
DIST.PARZIALI USURA												1,000	3,887		1,500																	

SCAVI E BONIFICHE	
SCOTICO	8,782 m
BONIFICA	2,635 m²
RILEVATI	
RILEVATO	32,225 m²
TERRENO VEGETALE	3,363 m
SOVRASTRUTTURA STRADALE	
STRATO DI USURA	5,756 m
STRATO DI BINDER	5,756 m
STRATO DI BASE	5,756 m
MISTO CEMENTATO	1,107 m²
STRATO DI FONDAZIONE	1,597 m²

SEZIONE N.: 14
QT. PROGETTO: 261,321
DIST.PROG.: 225,000
DIST.PREC.: 25,000
DIST.SUCC.: 24,531

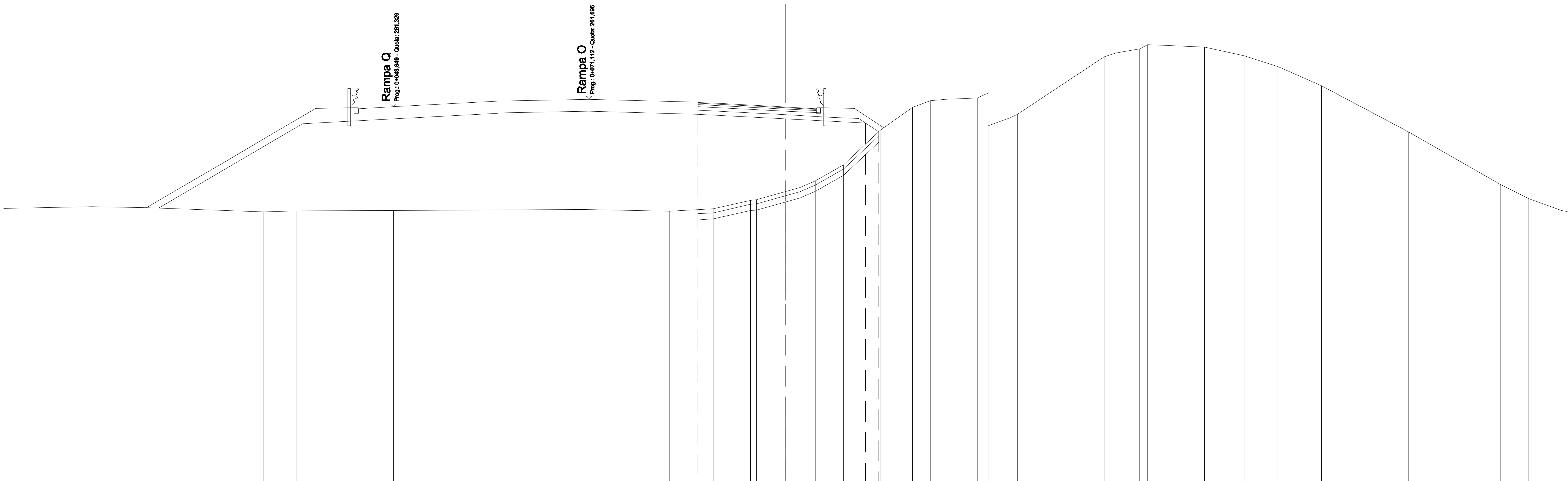

SCALA 1:200

QT.RIF. 243,000

QUOTE TERRENO	256,468 · 256,431 · 256,229 · 256,273 · 256,298 · 256,334 · 256,251 · 256,379 · 256,787 · 256,811 · 257,207 · 257,405 · 257,725 · 258,507 · 260,183 · 261,303 · 261,623 · 261,697 · 261,762 · 260,401 · 262,000 · 260,787 · 260,965 · 263,764 · 263,943 · 264,151 · 264,344 · 264,225 · 263,812 · 263,282 · 262,352 · 260,109 · 257,568 · 256,867
DIST.PARZIALI TERRENO	2,738 · 5,614 · 1,577 · 4,731 · 9,200 · 4,224 · 2,112 · 1,809 · 1,407 · 0,705 · 0,739 · 1,373 · 1,781 · 1,577 · 0,867 · 0,710 · 1,577 · 0,515 · 1,062 · 4,224 · 0,576 · 1,146 · 2,765 · 1,922 · 1,649 · 2,112 · 4,224 · 4,460 · 1,401
QUOTE PROGETTO	260,965 · 260,741 · 260,537 · 260,115
DIST.PARZIALI PROGETTO	4,256 · 3,893 · 0,633
QUOTE USURA	261,545 · 261,481 · 261,321 · 261,242
DIST.PARZIALI USURA	1,203 · 3,053 · 1,500

SCAVI E BONIFICHE		
SCOTICO	13,242	m
BONIFICA	3,972	m²
RILEVATI		
RILEVATO	44,127	m²
TERRENO VEGETALE	10,687	m
SOVRASTRUTTURA STRADALE		
STRATO DI USURA	4,394	m
STRATO DI BINDER	4,394	m
STRATO DI BASE	4,394	m
MISTO CEMENTATO	0,862	m²
STRATO DI FONDAZIONE	1,325	m²

SEZIONE N.: 15
QT. PROGETTO: 261,322
DIST.PROG.: 249,531
DIST.PREC.: 24,531
DIST.SUCC.: 20,778

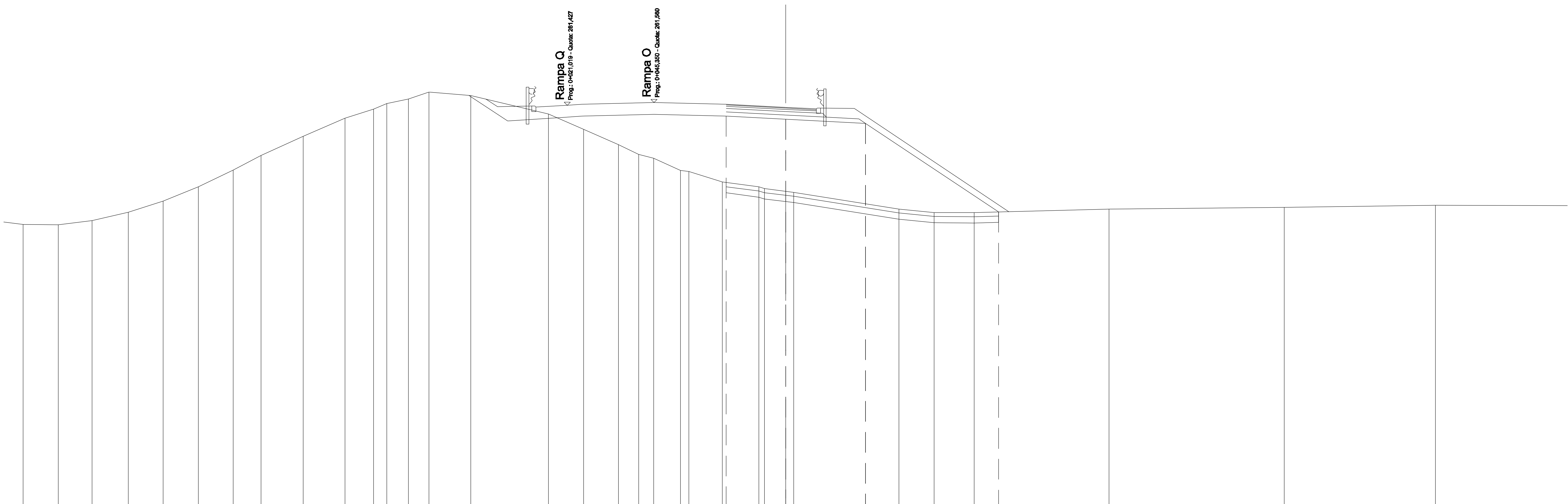

SCALA 1:200

QT.RIF. 242,000

QUOTE TERRENO	255,609 255,811 256,213 256,767 257,462 258,264 258,981 259,920 260,800 261,236 261,512 261,723 262,061 261,894 260,989 260,255 259,509 259,039 258,853 258,247 258,198 257,687 257,457 257,367 257,243 257,195 256,380 256,211 256,200 256,375 256,458 256,556
DIST.PARZIALI TERRENO	1,650 1,756 1,703 1,703 1,703 1,353 2,038 2,038 1,381 0,657 1,046 0,993 2,038 3,780 1,703 1,703 0,968 0,734 1,304 1,640 1,766 1,028 5,108 1,703 1,951 6,563 8,514 7,346
QUOTE PROGETTO	260,894 260,742 260,537 256,232
DIST.PARZIALI PROGETTO	2,894 3,893 6,455
QUOTE USURA	261,474 261,322 261,243
DIST.PARZIALI USURA	2,894 1,500

SCAVI E BONIFICHE	
STERRO	1,768 m²
RILEVATI	
TERRENO VEGETALE	0,679 m
SOVRASTRUTTURA STRADALE	
STRATO DI USURA	1,500 m
STRATO DI BINDER	1,500 m
STRATO DI BASE	1,500 m
MISTO CEMENTATO	0,270 m²
STRATO DI FONDAZIONE	0,300 m²
COMPATTAZIONE PIANO DI POSA	1,000 m

SEZIONE N.: 16
QT. PROGETTO: 261,793
DIST.PROG.: 270,309
DIST.PREC.: 20,778
DIST.SUCC.: 0,066

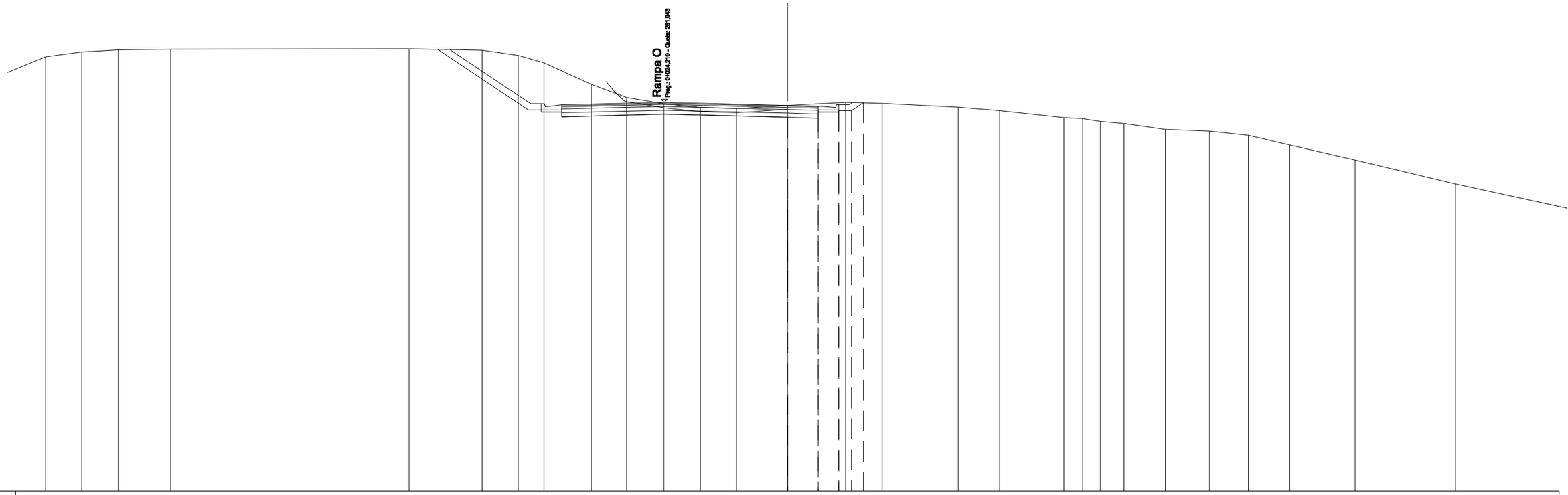

SCALA 1:200

QT.RIF. 243,000

QUOTE TERRENO	264,162	264,407	264,509	264,542	264,548	264,479	264,234	263,868	262,821	262,176	261,872	261,687	261,644	261,802	261,942	261,902	261,708	261,538	261,199	261,148	261,009	260,920	260,622	260,536	260,340	259,863	259,137	257,963
DIST.PARZIALI TERRENO		1,772	1,772	2,562	11,616	3,545	1,772	1,241	2,304	1,735	1,810	1,772	1,772	2,476	2,841	1,772	3,710	2,019	3,132	0,907	0,886	1,154	2,019	2,144	1,895	2,019	3,175	4,902
QUOTE PROGETTO														261,213	261,175	261,465	261,535	261,922										
DIST.PARZIALI PROGETTO															1,500	1,000	0,624	0,580										
QUOTE USURA														261,793	261,755													
DIST.PARZIALI USURA															1,500													

SCAVI E BONIFICHE	
STERRO	1,920 m²
RILEVATI	
TERRENO VEGETALE	0,748 m
SOVRASTRUTTURA STRADALE	
STRATO DI USURA	1,500 m
STRATO DI BINDER	1,500 m
STRATO DI BASE	1,500 m
MISTO CEMENTATO	0,270 m²
STRATO DI FONDAZIONE	0,300 m²
COMPATTAZIONE PIANO DI POSA	1,000 m

SEZIONE N.: 17
QT. PROGETTO: 261,795
DIST.PROG.: 270,375
DIST.PREC.: 0,066

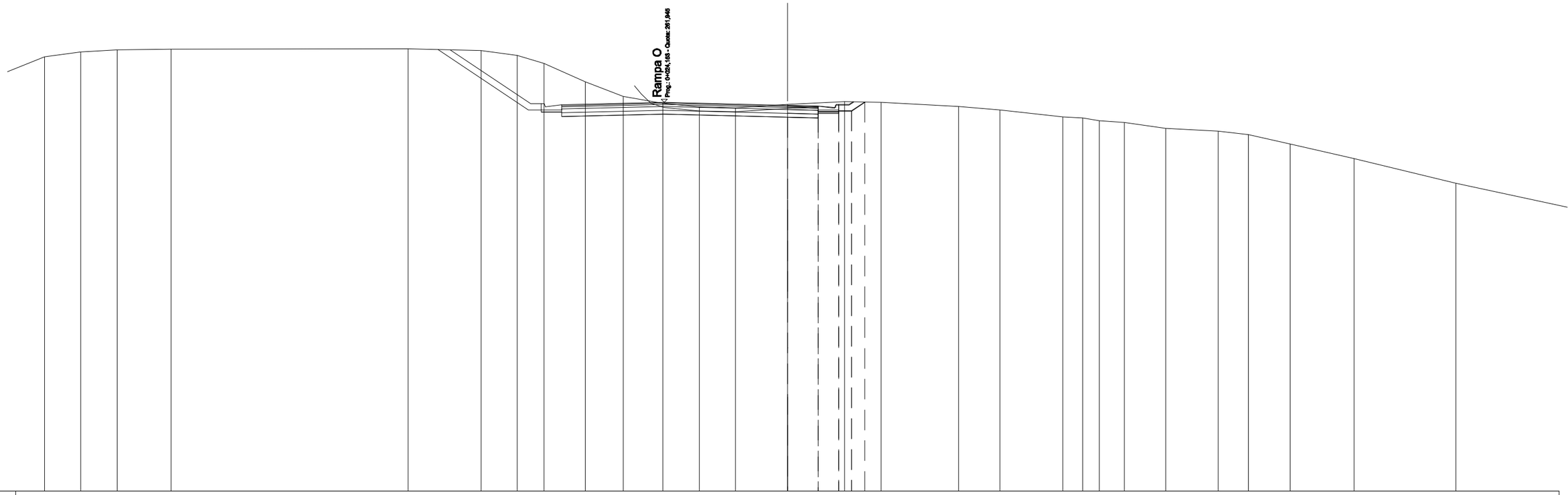

SCALA 1:200

QT.RIF. 243,000

QUOTE TERRENO	264,157	264,407	264,507	264,543	264,548	264,477	264,230	263,847	262,946	262,228	261,898	261,721	261,683	261,844	261,984	261,947	261,735	261,569	261,240	261,186	261,056	260,962	260,668	260,539	260,379	259,907	259,198	258,004
DIST.PARZIALI TERRENO		1,772	1,772	2,622	11,557	3,545	1,772	1,300	2,019	1,844	1,926	1,772	1,772	2,526	2,791	1,772	3,770	2,019	3,073	0,966	0,806	1,213	2,019	2,554	1,485	2,019	3,116	4,961
QUOTE PROGETTO														261,215	261,177	261,467	261,537	261,963										
DIST.PARZIALI PROGETTO															1,500	1,000	0,624	0,639										
QUOTE USURA														261,795	261,757													
DIST.PARZIALI USURA															1,500													

Sezioni_ Rampa Q

SCAVI E BONIFICHE	
STERRO	12,871 m²
RILEVATI	
TERRENO VEGETALE	5,234 m
SOVRASTRUTTURA STRADALE	
STRATO DI USURA	1,500 m
STRATO DI BINDER	1,500 m
STRATO DI BASE	1,500 m
MISTO CEMENTATO	0,270 m²
STRATO DI FONDAZIONE	0,300 m²
COMPATTAZIONE PIANO DI POSA	1,000 m

SEZIONE N.: 1
QT. PROGETTO: 261,845
DIST.PROG.: 0,000
DIST.SUCC.: 0,036

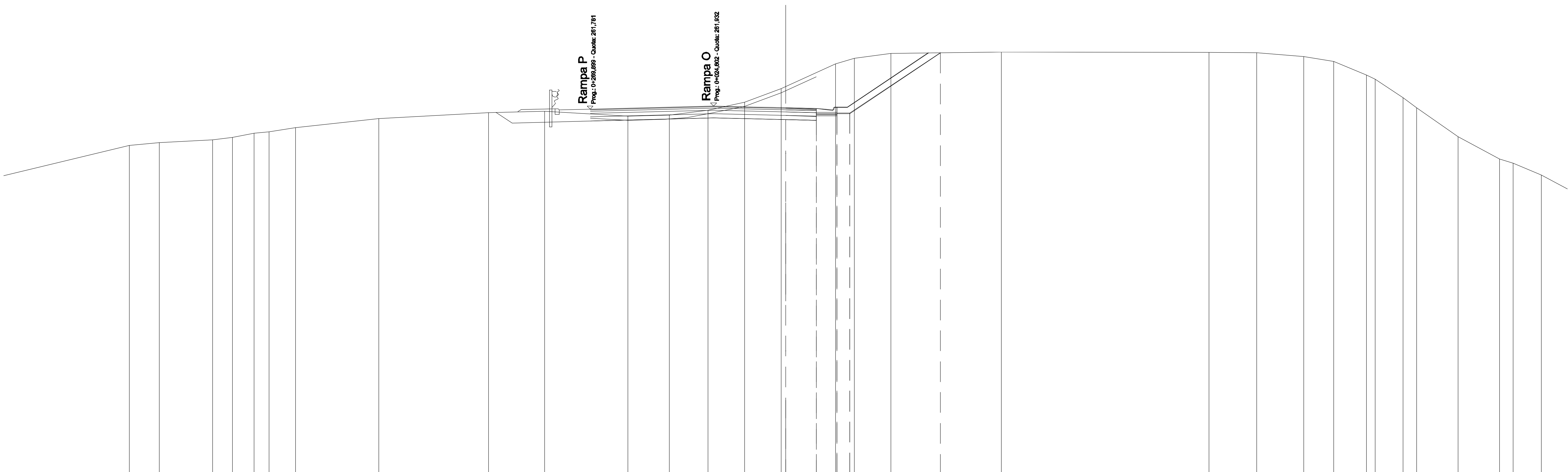

SCALA 1:200

QT.RIF. 244,000

QUOTE TERRENO	260,012 260,157 260,279 260,406 260,611 260,669 260,881 261,327 261,610 261,678 261,432 261,485 261,733 262,112 262,771 262,868 263,981 264,252 264,492 264,557 264,537 264,515 264,338 264,093 263,444 263,232 262,341 261,838 260,437 259,362 259,149
DIST.PARZIALI TERRENO	1,442 2,594 0,963 1,055 0,723 1,295 4,036 5,339 2,733 4,036 2,018 1,883 1,778 1,778 2,421 0,925 1,778 5,369 10,090 2,325 2,276 1,453 1,606 1,366 0,652 2,018 2,018 0,647
QUOTE PROGETTO	261,265 261,227 261,517 261,587 264,521
DIST.PARZIALI PROGETTO	1,500 1,000 0,624 4,399
QUOTE USURA	261,845 261,807
DIST.PARZIALI USURA	1,500

SCAVI E BONIFICHE	
STERRO	12,921 m²
RILEVATI	
TERRENO VEGETALE	5,238 m
SOVRASTRUTTURA STRADALE	
STRATO DI USURA	1,500 m
STRATO DI BINDER	1,500 m
STRATO DI BASE	1,500 m
MISTO CEMENTATO	0,270 m²
STRATO DI FONDAZIONE	0,300 m²
COMPATTAZIONE PIANO DI POSA	1,000 m

SEZIONE N.: 2
QT. PROGETTO: 261,844
DIST.PROG.: 0,036
DIST.PREC.: 0,036
DIST.SUCC.: 17,241

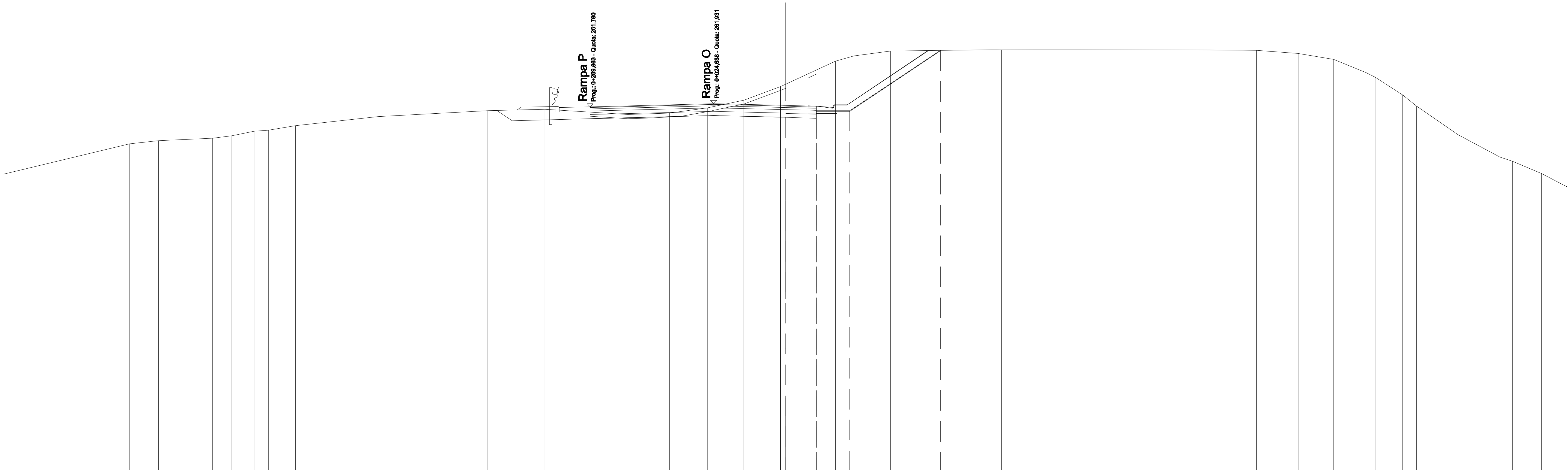

SCALA 1:200

QT.RIF. 244,000

QUOTE TERRENO	259,988 · 260,130 · 260,254 · 260,377 · 260,588 · 260,644 · 260,861 · 261,303 · 261,586 · 261,656 · 261,409 · 261,466 · 261,723 · 262,107 · 262,766 · 262,876 · 263,992 · 264,254 · 264,494 · 264,557 · 264,537 · 264,515 · 264,370 · 264,080 · 263,443 · 263,215 · 262,345 · 261,817 · 260,415 · 259,339 · 259,137
DIST.PARZIALI TERRENO	1,410 · 2,626 · 0,931 · 1,088 · 0,691 · 1,327 · 4,008 · 5,335 · 2,765 · 4,036 · 2,018 · 1,851 · 1,778 · 1,778 · 2,426 · 0,893 · 1,778 · 5,401 · 10,090 · 2,293 · 2,038 · 1,723 · 1,574 · 1,334 · 0,684 · 2,018 · 2,018 · 0,615
QUOTE PROGETTO	261,264 · 261,226 · 261,516 · 261,586 · 264,522
DIST.PARZIALI PROGETTO	1,500 · 1,000 · 0,624 · 4,402
QUOTE USURA	261,844 · 261,806
DIST.PARZIALI USURA	1,500

SCAVI E BONIFICHE	
STERRO	15,132 m²
RILEVATI	
TERRENO VEGETALE	5,630 m
SOVRASTRUTTURA STRADALE	
STRATO DI USURA	1,919 m
STRATO DI BINDER	1,919 m
STRATO DI BASE	1,919 m
MISTO CEMENTATO	0,345 m²
STRATO DI FONDAZIONE	0,384 m²
COMPATTAZIONE PIANO DI POSA	1,419 m

SEZIONE N.: 3
QT. PROGETTO: 261,479
DIST.PROG.: 17,277
DIST.PREC.: 17,241
DIST.SUCC.: 7,723

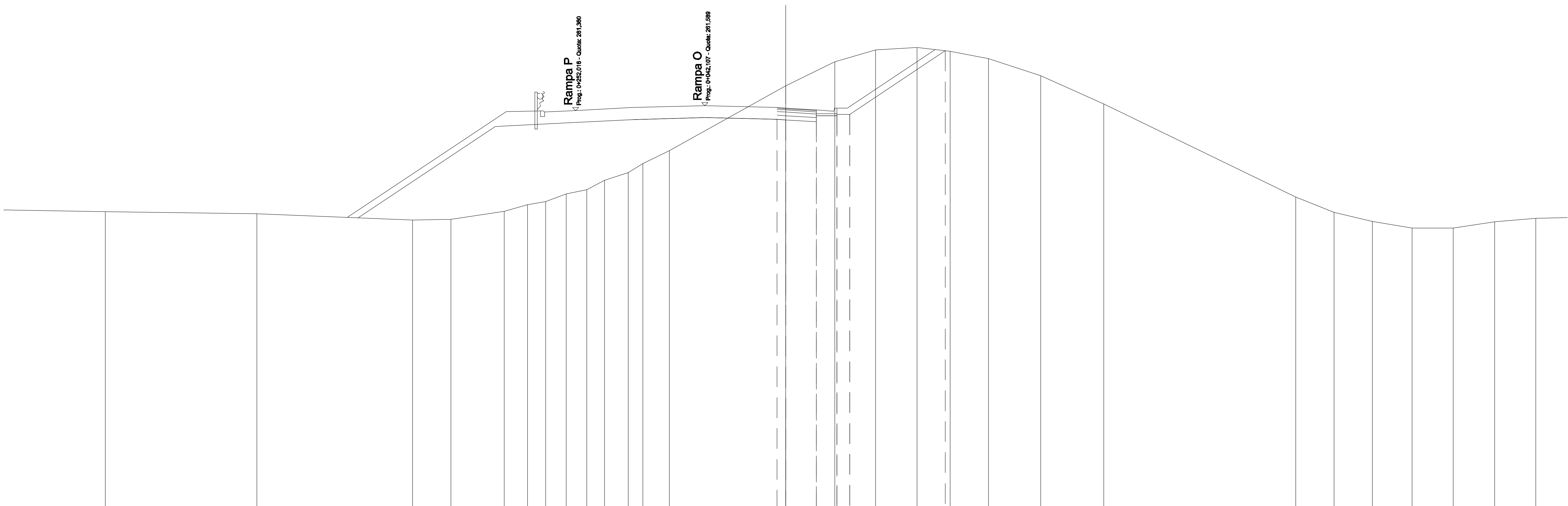

SCALA 1:200

QT.RIF. 242,000

QUOTE TERRENO	256,434 · 256,344 · 256,039 · 256,061 · 256,465 · 256,786 · 256,940 · 257,306 · 257,509 · 257,957 · 258,337 · 258,778 · 259,397 · 262,550 · 263,729 · 264,295 · 264,412 · 264,232 · 263,884 · 263,043 · 261,682 · 257,147 · 256,413 · 255,975 · 255,645 · 255,651 · 255,946 · 256,116
DIST.PARZIALI TERRENO	7,358 · 7,572 · 1,866 · 2,595 · 1,137 · 0,868 · 0,998 · 1,008 · 0,859 · 1,147 · 0,719 · 1,286 · 5,648 · 2,397 · 1,983 · 2,006 · 1,611 · 1,866 · 2,540 · 3,059 · 9,331 · 1,866 · 1,866 · 1,927 · 2,006 · 2,006 · 2,006
QUOTE PROGETTO	260,924 · 260,899 · 260,807 · 261,097 · 261,167 · 264,258
DIST.PARZIALI PROGETTO	1,500 · 1,000 · 0,624 · 4,636
QUOTE USURA	261,504 · 261,479 · 261,387
DIST.PARZIALI USURA	1,500

SCAVI E BONIFICHE	
SCOTICO	6,501 m
BONIFICA	1,950 m²
RILEVATI	
RILEVATO	14,584 m²
TERRENO VEGETALE	4,593 m
SOVRASTRUTTURA STRADALE	
STRATO DI USURA	2,625 m
STRATO DI BINDER	2,625 m
STRATO DI BASE	2,625 m
MISTO CEMENTATO	0,544 m²
STRATO DI FONDAZIONE	0,978 m²

SEZIONE N.: 4
QT. PROGETTO: 261,380
DIST.PROG.: 25,000
DIST.PREC.: 7,723
DIST.SUCC.: 25,000

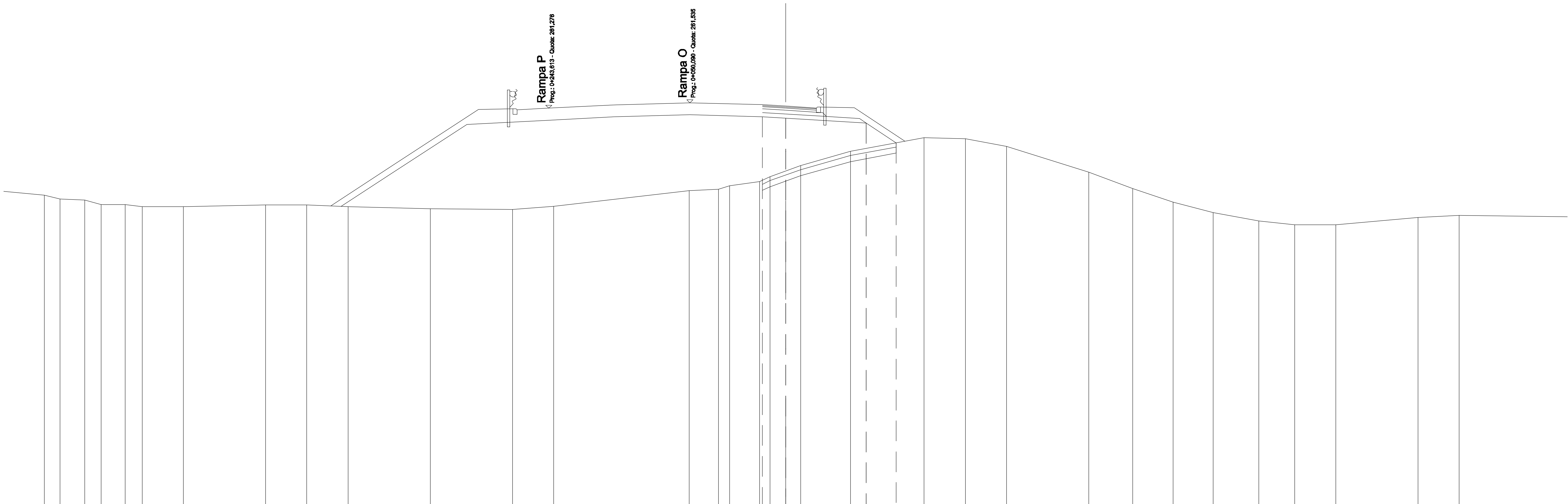

SCALA 1:200

QT.RIF. 242,000

QUOTE TERRENO	257,043 256,858 256,807 256,590 256,590 256,491 256,489 256,577 256,581 256,494 256,383 256,359 256,503 257,280 257,332 257,515 257,716 257,955 258,227 258,492 259,179 259,847 259,796 259,418 258,171 257,371 256,719 256,206 255,790 255,604 255,610 255,974 256,070
DIST.PARZIALI TERRENO	0,747 1,212 0,789 1,170 0,830 2,000 4,001 2,000 2,000 4,001 4,001 2,000 6,589 1,413 0,546 1,454 0,504 0,759 0,737 2,422 3,580 2,000 2,000 4,001 2,131 1,959 1,959 2,210 1,744 2,000 4,001 2,000
QUOTE PROGETTO	260,869 260,800 260,558 259,593
DIST.PARZIALI PROGETTO	1,125 3,928 1,448
QUOTE USURA	261,449 261,380 261,288
DIST.PARZIALI USURA	1,125 1,500

SCAVI E BONIFICHE	
SCOTICO	15,169 m
BONIFICA	4,551 m²
RILEVATI	
RILEVATO	60,353 m²
TERRENO VEGETALE	10,570 m
SOVRASTRUTTURA STRADALE	
STRATO DI USURA	6,447 m
STRATO DI BINDER	6,447 m
STRATO DI BASE	6,447 m
MISTO CEMENTATO	1,232 m²
STRATO DI FONDAZIONE	1,742 m²

SEZIONE N.: 5
QT. PROGETTO: 261,331
DIST.PROG.: 50,000
DIST.PREC.: 25,000
DIST.SUCC.: 25,000

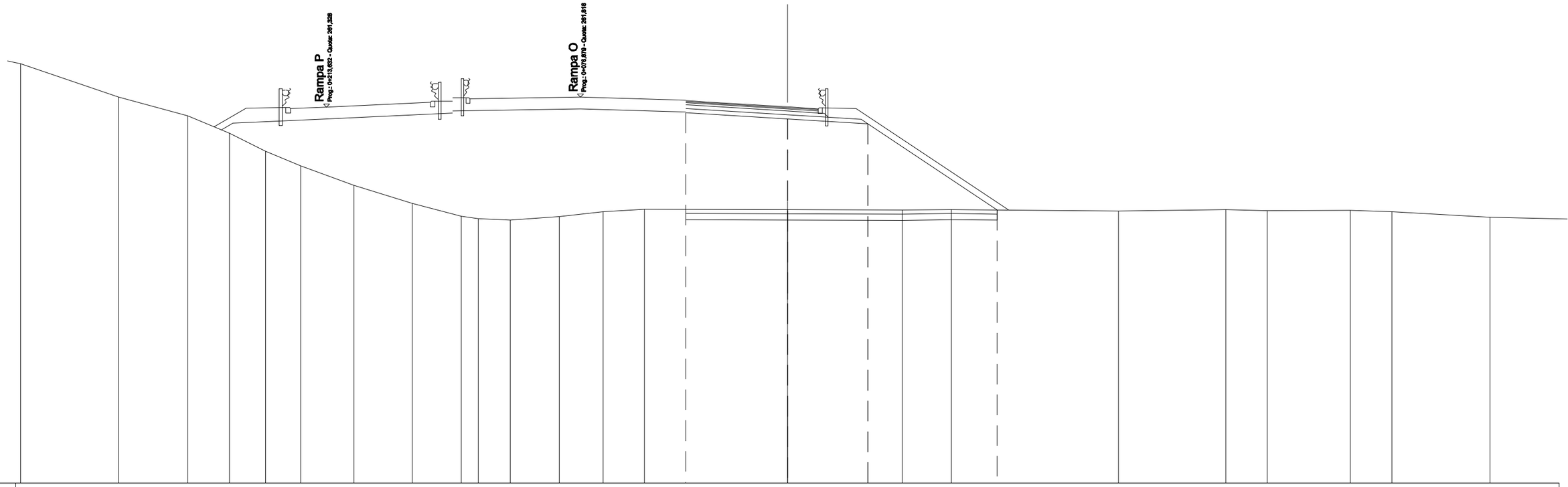

SCALA 1:200

QT.RIF. 243,000

QUOTE TERRENO	261,814	260,899	260,052	259,161	258,466	257,508	256,629	256,002	255,885	255,821	255,984	256,217	256,337	256,322	256,304	256,332	256,259	256,325	256,276	256,295	256,227	255,946
DIST.PARZIALI TERRENO	3,375	2,023	1,762	1,717	2,591	2,852	2,387	0,830	1,556	2,387	2,126	2,023	6,964	5,593	2,387	8,142	5,237	2,023	4,046	2,032	4,773	
QUOTE PROGETTO	261,055	260,751	260,510	256,312																		
DIST.PARZIALI PROGETTO	4,947	3,928	6,294																			
QUOTE USURA	261,635	261,577	261,331	261,239																		
DIST.PARZIALI USURA	0,947	4,000	1,500																			

SCAVI E BONIFICHE	
SCOTICO	23,055 m
BONIFICA	6,916 m²
RILEVATI	
RILEVATO	88,575 m²
TERRENO VEGETALE	18,884 m
SOVRASTRUTTURA STRADALE	
STRATO DI USURA	6,500 m
STRATO DI BINDER	6,500 m
STRATO DI BASE	6,500 m
MISTO CEMENTATO	1,318 m²
STRATO DI FONDAZIONE	2,129 m²

SEZIONE N.: 6
QT. PROGETTO: 261,171
DIST.PROG.: 75,000
DIST.PREC.: 25,000
DIST.SUCC.: 25,000

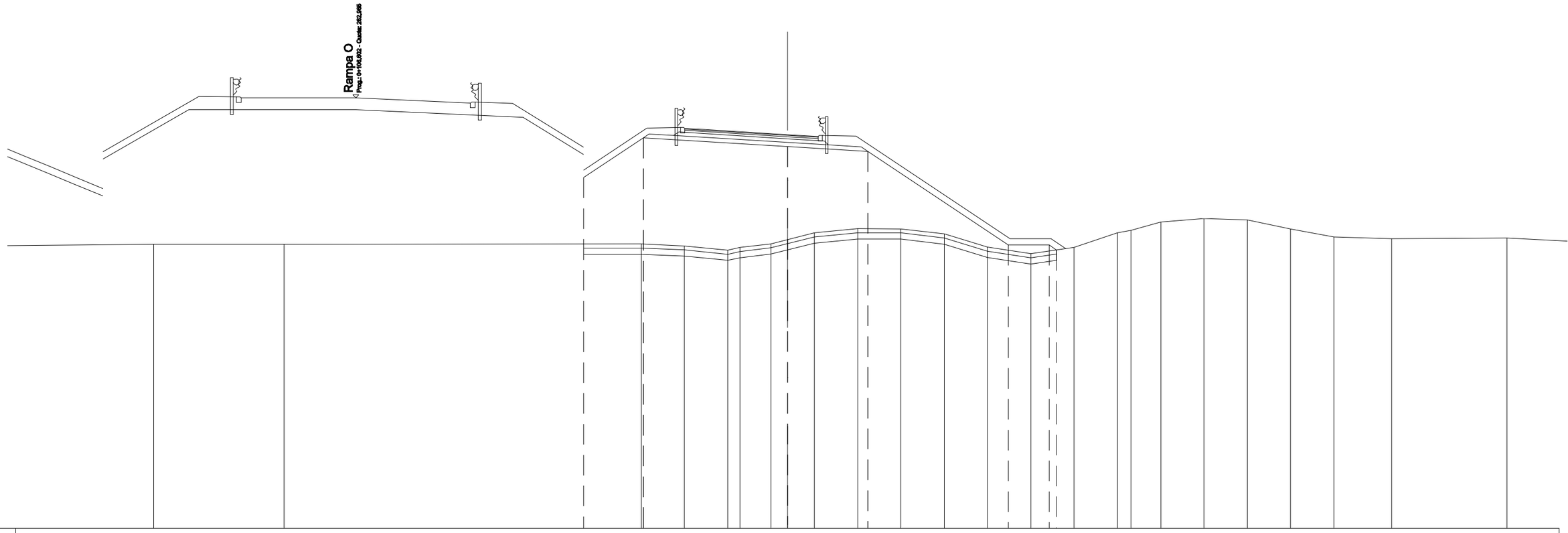

SCALA 1:200

QT.RIF. 242,000

QUOTE TERRENO	255,830		255,839						255,847	255,756	255,549	255,675	255,855	256,055	256,383	256,592	256,584	256,334	255,693	255,374	255,672	256,395	256,513	256,907	257,080	257,024	256,579	256,194	256,107		256,129
DIST.PARZIALI TERRENO		6,348		17,398					2,109	2,109	0,601	1,509	0,798	1,312	2,109	2,109	2,109	2,109	2,109	2,109	2,109	0,659	1,450	2,109	2,109	2,109	2,109	2,808	5,630		
QUOTE PROGETTO							259,078	261,022						260,591		260,350				255,796	255,796 255,552										
DIST.PARZIALI PROGETTO							2,915		7,019					3,928			6,828			2,000											
QUOTE USURA										261,478	261,417			261,171		261,079															
DIST.PARZIALI USURA										1,000	4,000			1,500																	

SCAVI E BONIFICHE	
SCOTICO	21,776 m
BONIFICA	6,533 m²
RILEVATI	
RILEVATO	71,386 m²
TERRENO VEGETALE	18,576 m
SOVRASTRUTTURA STRADALE	
STRATO DI USURA	6,500 m
STRATO DI BINDER	6,500 m
STRATO DI BASE	6,500 m
MISTO CEMENTATO	1,318 m²
STRATO DI FONDAZIONE	2,129 m²

SEZIONE N.: 7
QT. PROGETTO: 260,595
DIST.PROG.: 100,000
DIST.PREC.: 25,000
DIST.SUCC.: 6,423

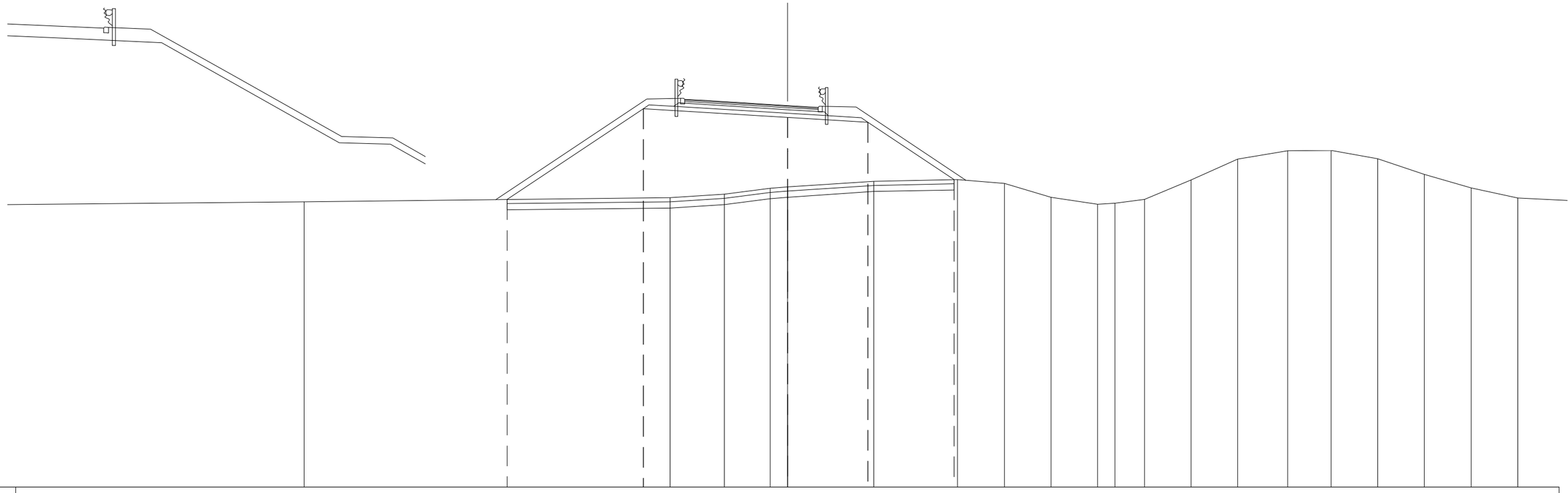

SCALA 1:200

QT.RIF. 242,000

QUOTE TERRENO	255,908							256,102	256,269	256,557	256,623		256,900		256,984	256,804	256,121	255,787	255,832	256,018	256,965	257,979	258,384	258,407	257,994	257,239	256,571	256,084
DIST.PARZIALI TERRENO		17,834						2,632	2,232	0,844	4,204		4,091		2,274	2,274	2,274	0,849	1,425	2,274	2,274	2,432	2,116	2,274	2,274	2,274	2,274	
QUOTE PROGETTO				256,015		260,446					260,015		259,774		256,981													
DIST.PARZIALI PROGETTO					6,642		7,019					3,928		4,187														
QUOTE USURA								260,902	260,840		260,595	260,503																
DIST.PARZIALI USURA								1,000		4,000		1,500																

SCAVI E BONIFICHE	
SCOTICO	20,758 m
BONIFICA	6,227 m²
RILEVATI	
RILEVATO	63,455 m²
TERRENO VEGETALE	17,377 m
SOVRASTRUTTURA STRADALE	
STRATO DI USURA	6,500 m
STRATO DI BINDER	6,500 m
STRATO DI BASE	6,500 m
MISTO CEMENTATO	1,318 m²
STRATO DI FONDAZIONE	2,129 m²

SEZIONE N.: 8
QT. PROGETTO: 260,379
DIST.PROG.: 106,423
DIST.PREC.: 6,423
DIST.SUCC.: 4,135

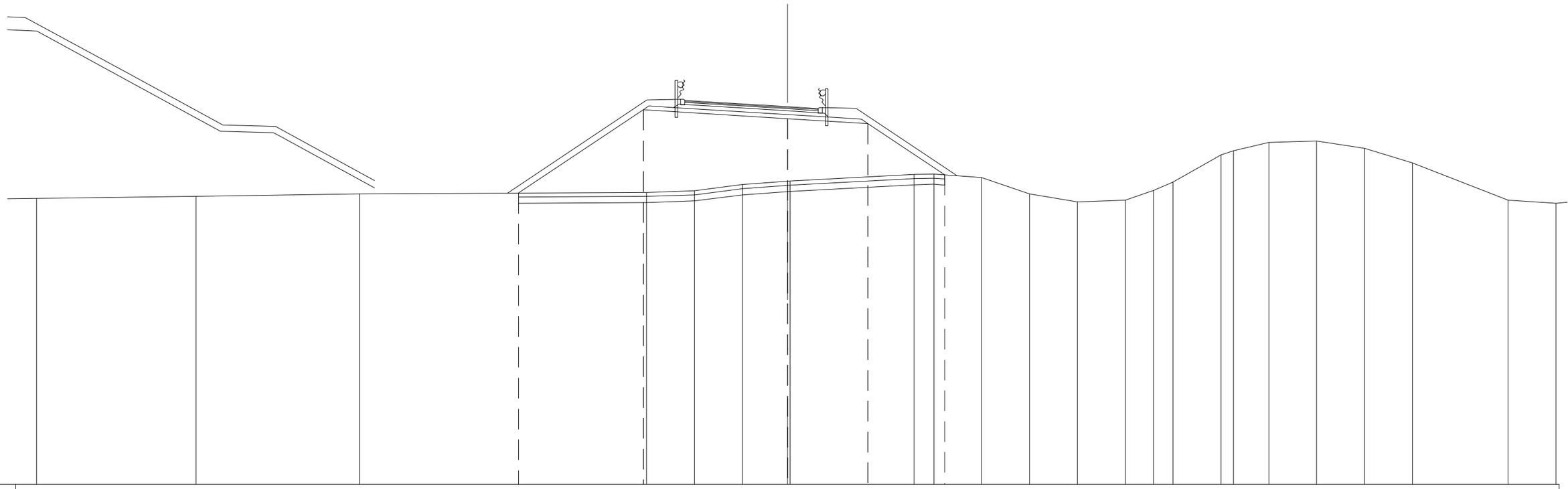

SCALA 1:200

QT.RIF. 242,000

QUOTE TERRENO	255,909		256,022		256,141				256,210	256,290	256,590	256,748	256,758		257,083	257,105	256,931	256,135	255,748	255,835	256,311	256,719	258,034	258,233	258,640	258,706	258,347	257,652		255,836
DIST.PARZIALI TERRENO		7,776		7,957		13,993			2,332	2,332	2,199		6,045		0,952	2,332	2,332	2,332	2,332	1,383	0,949	2,332	0,807	1,725	2,332	2,332	2,332		4,664	
QUOTE PROGETTO							256,179		260,230			259,799		259,558		257,065														
DIST.PARZIALI PROGETTO								6,073			7,019			3,928		3,738														
QUOTE USURA										260,686	260,625		260,379	260,287																
DIST.PARZIALI USURA										1,000		4,000		1,500																

SCAVI E BONIFICHE	
SCOTICO	20,199 m
BONIFICA	6,060 m²
RILEVATI	
RILEVATO	58,585 m²
TERRENO VEGETALE	16,994 m
SOVRASTRUTTURA STRADALE	
STRATO DI USURA	6,500 m
STRATO DI BINDER	6,500 m
STRATO DI BASE	6,500 m
MISTO CEMENTATO	1,318 m²
STRATO DI FONDAZIONE	2,129 m²

SEZIONE N.: 9
QT. PROGETTO: 260,226
DIST.PROG.: 110,558
DIST.PREC.: 4,135
DIST.SUCC.: 14,442

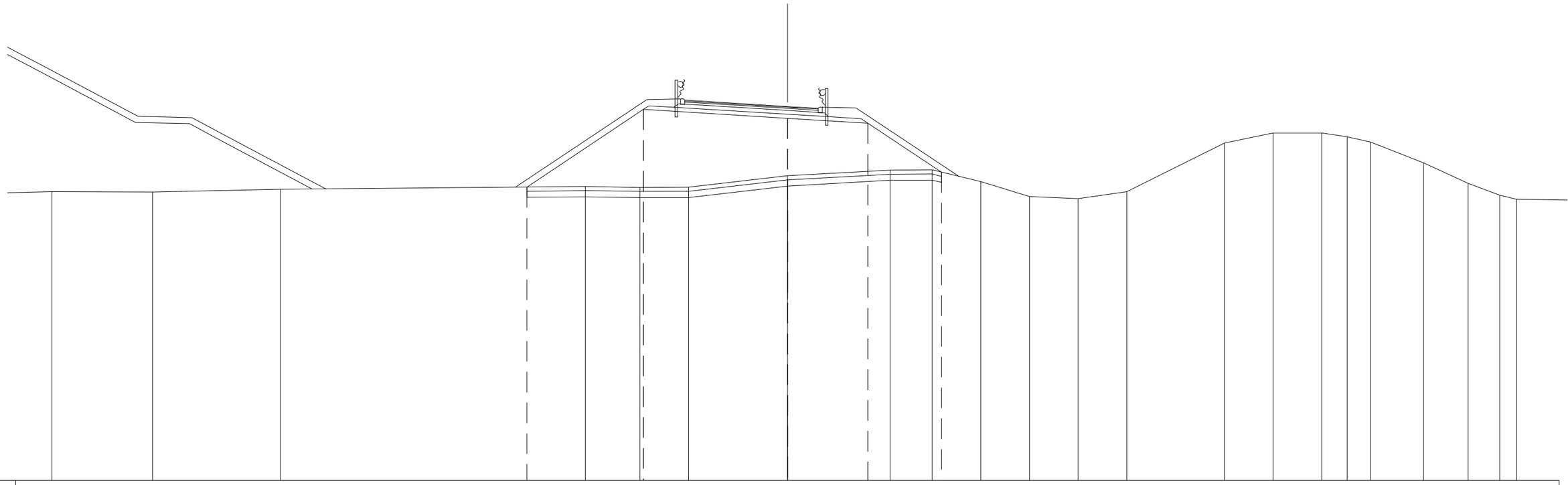

SCALA 1:200

QT.RIF. 242,000

QUOTE TERRENO	256,066	256,049	256,185	256,315	256,278	256,284	256,848	257,124	257,130	256,559	255,831	255,736	256,066	258,439	258,937	258,933	258,747	258,496	257,472	256,478	255,906	255,698
DIST.PARZIALI TERRENO	4,908	6,231	14,852	2,655	2,374	4,823	5,000	2,046	2,374	2,374	2,374	2,374	4,748	2,374	2,374	1,242	1,132	2,581	2,166	1,547	0,827	
QUOTE PROGETTO	256,290	260,077	259,646	259,405	257,021																	
DIST.PARZIALI PROGETTO	5,677	7,019	3,928	3,575																		
QUOTE USURA	260,533	260,472	260,226	260,134																		
DIST.PARZIALI USURA	1,000	4,000	1,500																			

SCAVI E BONIFICHE	
SCOTICO	19,161 m
BONIFICA	5,748 m²
RILEVATI	
RILEVATO	41,541 m²
TERRENO VEGETALE	15,555 m
SOVRASTRUTTURA STRADALE	
STRATO DI USURA	6,500 m
STRATO DI BINDER	6,500 m
STRATO DI BASE	6,500 m
MISTO CEMENTATO	1,318 m²
STRATO DI FONDAZIONE	2,129 m²

SEZIONE N.: 10
QT. PROGETTO: 259,601
DIST.PROG.: 125,000
DIST.PREC.: 14,442
DIST.SUCC.: 14,385

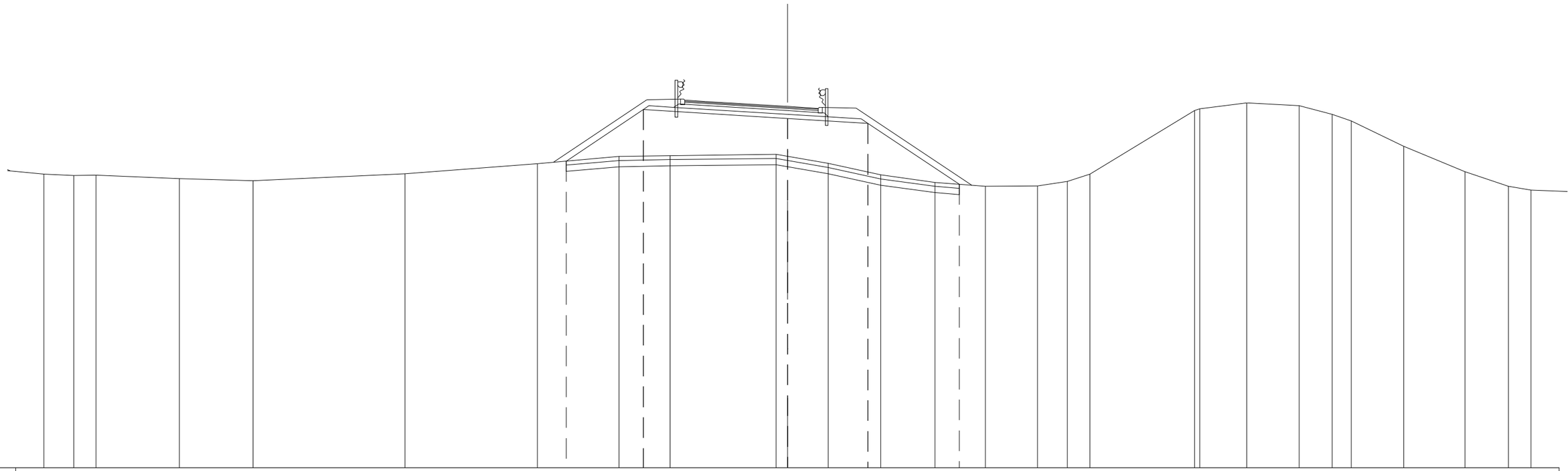

SCALA 1:200

QT.RIF. 242,000

QUOTE TERRENO	256,298	256,233	256,250	256,082	255,990	256,315	256,819	257,164	257,211	257,263	257,169	256,830	256,271	255,906	255,715	255,723	255,949	256,306	259,397	259,483	259,770	259,639	259,225	258,905	257,660	256,425	255,707	255,531
DIST.PARZIALI TERRENO		1,466	1,082	4,065	3,581	7,408	6,454	3,977	2,477	5,168	0,554	1,994	2,548	2,644	2,453	2,548	1,453	1,096	5,097		2,287	2,548	1,619	0,930	2,548	2,976	2,121	1,107	
QUOTE PROGETTO								256,940	259,452		259,021		258,780		255,814													
DIST.PARZIALI PROGETTO								3,767	7,019		3,928		4,448															
QUOTE USURA									259,908	259,847	259,601	259,509																
DIST.PARZIALI USURA									1,000	4,000	1,500																	

SCAVI E BONIFICHE	
SCOTICO	17,570 m
BONIFICA	5,271 m²
RILEVATI	
RILEVATO	39,857 m²
TERRENO VEGETALE	13,510 m
SOVRASTRUTTURA STRADALE	
STRATO DI USURA	6,500 m
STRATO DI BINDER	6,500 m
STRATO DI BASE	6,500 m
MISTO CEMENTATO	1,318 m²
STRATO DI FONDAZIONE	2,129 m²

SEZIONE N.: 11
QT. PROGETTO: 258,848
DIST.PROG.: 139,385
DIST.PREC.: 14,385
DIST.SUCC.: 10,615

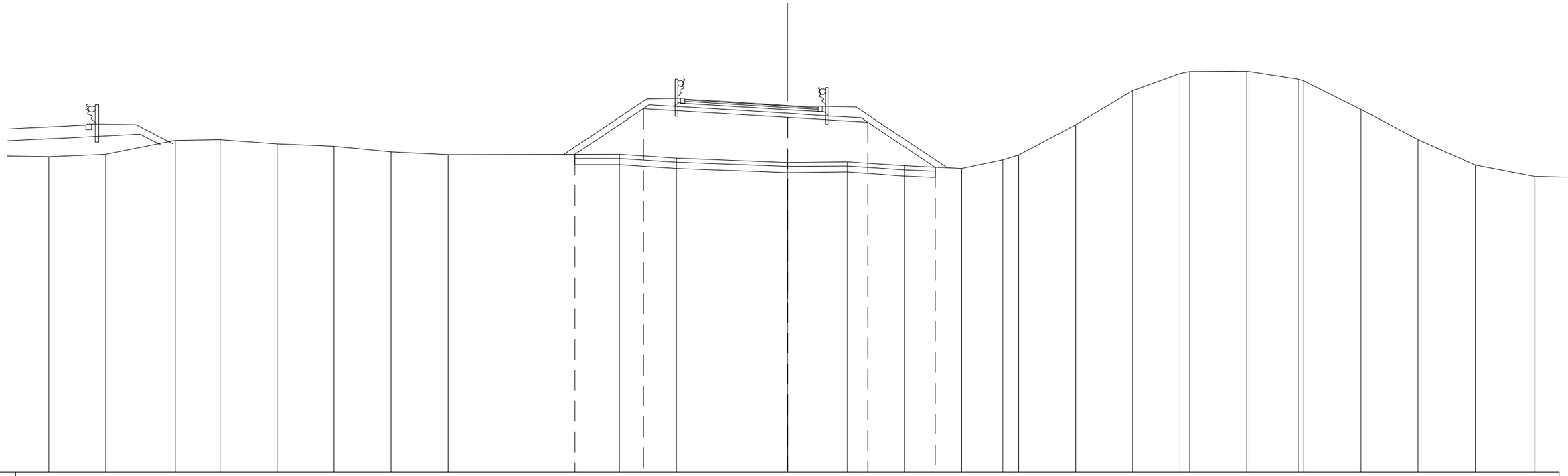

SCALA 1:200

QT.RIF. 241,000

QUOTE TERRENO	256,353	256,468	257,147	257,188	256,990	256,871	256,599	256,460	256,472	256,288	256,074	256,103	255,911	255,779	256,199	256,444	257,908	259,576	260,406	260,498	260,527	260,124	260,045	258,655	257,189	255,948	255,389
DIST.PARZIALI TERRENO		2,779	3,373	2,186	2,779	2,779	2,779	2,779	8,338	2,779	5,412	2,926	2,779	2,779	2,002	0,778	2,779	2,779	2,304		2,779	2,505	2,779	2,779	2,807	2,880	
QUOTE PROGETTO										256,468	258,699		258,268		258,027		255,839										
DIST.PARZIALI PROGETTO										3,344	7,019		3,928		3,280												
QUOTE USURA											259,155	259,093	258,848	258,756													
DIST.PARZIALI USURA											1,000	4,000	1,500														

SCAVI E BONIFICHE	
SCOTICO	15,821 m
BONIFICA	4,746 m²
RILEVATI	
RILEVATO	31,677 m²
TERRENO VEGETALE	11,152 m
SOVRASTRUTTURA STRADALE	
STRATO DI USURA	6,500 m
STRATO DI BINDER	6,500 m
STRATO DI BASE	6,500 m
MISTO CEMENTATO	1,318 m²
STRATO DI FONDAZIONE	2,129 m²

SEZIONE N.: 12
QT. PROGETTO: 258,339
DIST.PROG.: 150,000
DIST.PREC.: 10,615
DIST.SUCC.: 25,000

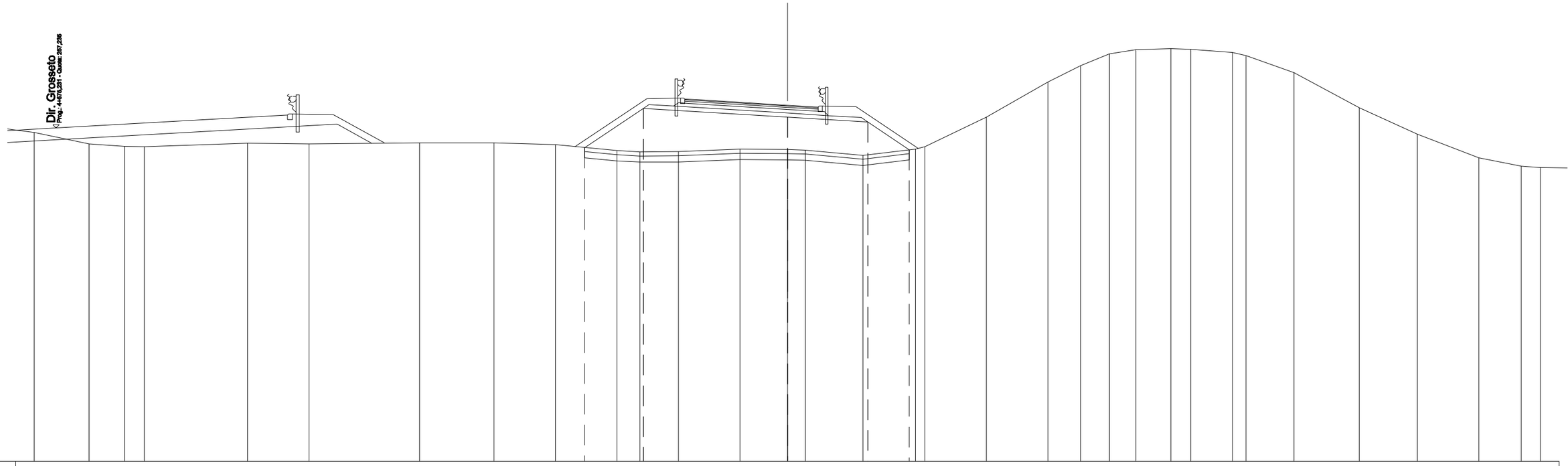

SCALA 1:200

QT.RIF. 241,000

QUOTE TERRENO		256,464	256,342	256,327		256,500		256,450		256,509		256,507		256,415	256,130	256,073	256,079		256,201	256,183	256,159		255,904	256,212	256,318		257,760		259,467	260,273	260,847	261,053	261,102	261,068	260,903	260,755		259,921		258,219		256,928		255,774	255,382
DIST.PARZIALI TERRENO		1,725	0,959	5,040		2,999		5,380		3,617		2,999		2,999	1,120	1,880	2,999		2,308	0,865	2,826		2,542		2,999		2,999		1,596	1,403	1,280	1,719	0,965	2,034	0,650	2,350		3,178		2,821		2,999		2,072	
QUOTE PROGETTO																		256,280			258,190					257,759														257,518			256,176		
DIST.PARZIALI PROGETTO																		2,864			7,019					3,928								2,011											
QUOTE USURA																	258,646	258,585								258,339	258,247																			
DIST.PARZIALI USURA																	1,000		4,000							1,500																				

SCAVI E BONIFICHE	
STERRO	41,742 m²
RILEVATI	
TERRENO VEGETALE	9,489 m
SOVRASTRUTTURA STRADALE	
STRATO DI USURA	6,416 m
STRATO DI BINDER	6,416 m
STRATO DI BASE	6,416 m
MISTO CEMENTATO	1,155 m²
STRATO DI FONDAZIONE	1,283 m²
COMPATTAZIONE PIANO DI POSA	7,416 m

SEZIONE N.: 13
QT. PROGETTO: 257,586
DIST.PROG.: 175,000
DIST.PREC.: 25,000
DIST.SUCC.: 20,569

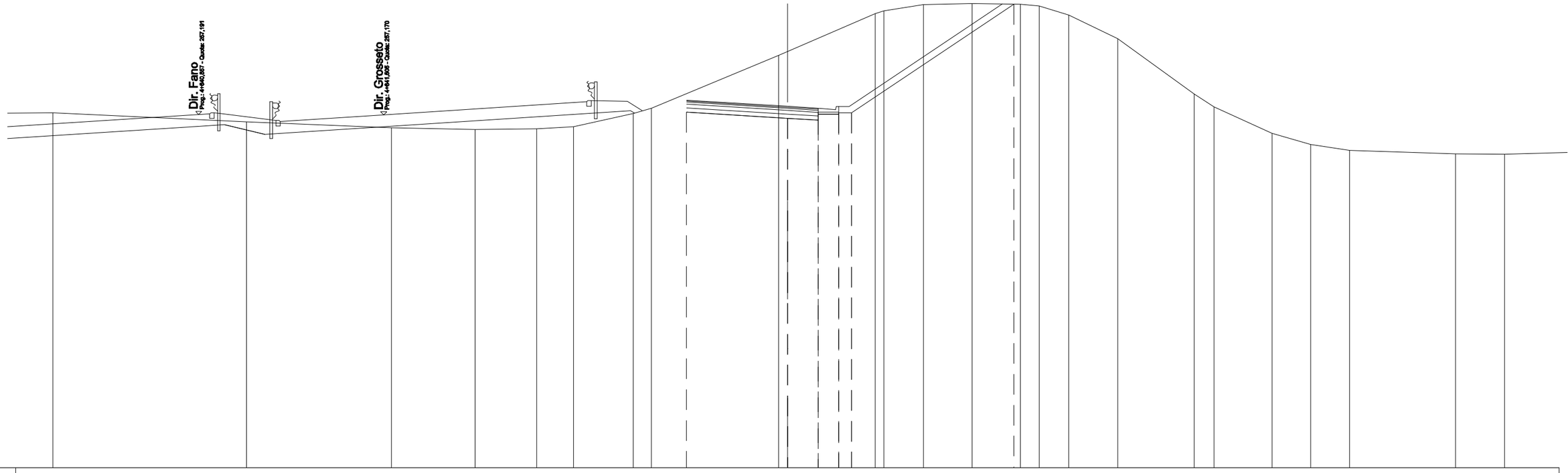

SCALA 1:200

QT.RIF. 240,000

QUOTE TERRENO	257,278	256,837	256,534	256,456	256,488	256,591	257,231	257,493	260,064	260,251	262,091	262,234	262,534	262,585	262,548	262,471	262,030	260,885	258,181	257,565	256,277	255,722	255,444	255,274	255,247			
DIST.PARZIALI TERRENO		9,428	7,071	4,081	2,989	1,805	2,909	0,871	6,200		4,279		1,931	2,357	2,357	0,915	1,442	2,388	3,731	0,952	2,827	1,886	1,894	5,177	2,383			
QUOTE PROGETTO									257,307		257,006		256,914	257,204	257,274				262,553									
DIST.PARZIALI PROGETTO										4,916		1,500		1,000	0,624			7,915										
QUOTE USURA									257,887	257,831	257,586		257,494															
DIST.PARZIALI USURA									0,916	4,000		1,500																

SCAVI E BONIFICHE	
STERRO	16,373 m²
RILEVATI	
TERRENO VEGETALE	2,729 m
SOVRASTRUTTURA STRADALE	
STRATO DI USURA	2,464 m
STRATO DI BINDER	2,464 m
STRATO DI BASE	2,464 m
MISTO CEMENTATO	0,443 m²
STRATO DI FONDAZIONE	0,493 m²
COMPATTAZIONE PIANO DI POSA	3,464 m

SEZIONE N.: 14
QT. PROGETTO: 257,603
DIST.PROG.: 195,569
DIST.PREC.: 20,569
DIST.SUCC.: 4,431

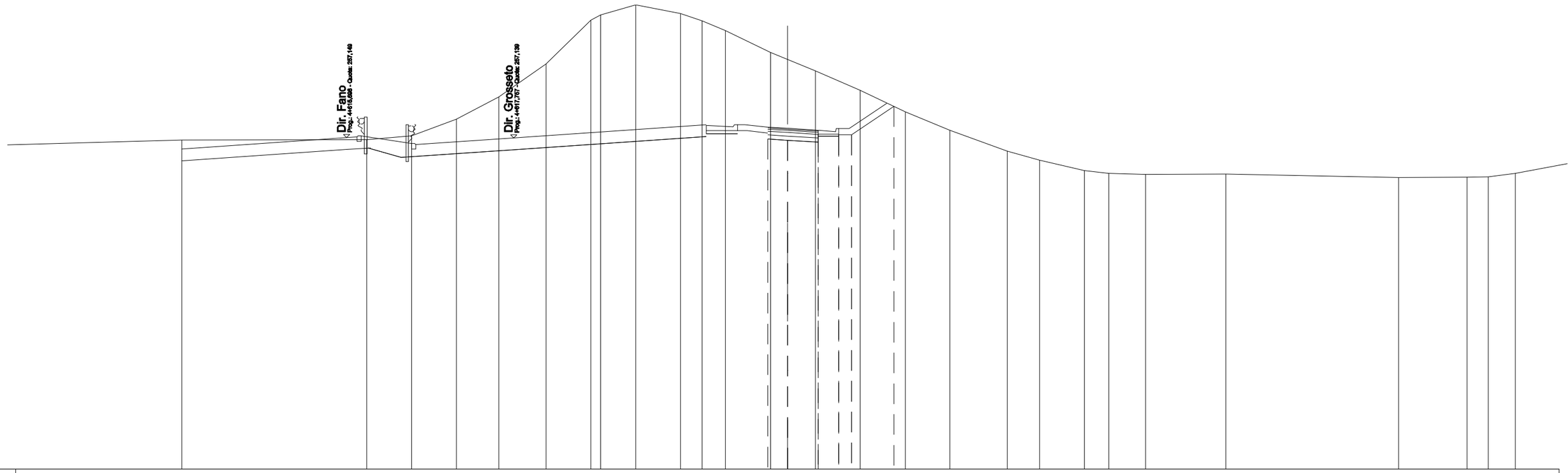

SCALA 1:200

QT.RIF. 241,000

QUOTE TERRENO	257,035		257,058	257,241	258,056	259,138	260,748	262,879	263,135	263,613	263,196	262,843	262,360	261,308	260,968	260,411	259,447	258,403	257,509	256,492	256,056	255,546	255,400	255,359	255,368	255,198	255,223	255,242	255,406
DIST.PARZIALI TERRENO		9,009	2,186	2,186	2,075	2,297	2,186	1,717	2,186	1,050	1,137	2,186	0,829	1,357	2,186	2,210	2,162	2,791	1,582	2,186	1,185	1,793	3,914	8,412	3,329	1,043	1,320		
QUOTE PROGETTO													257,082	257,023	256,931	257,221	257,291	258,669											
DIST.PARZIALI PROGETTO													0,964	1,500	1,000	0,624	2,066												
QUOTE USURA													257,662	257,603	257,511														
DIST.PARZIALI USURA													0,964	1,500															

SCAVI E BONIFICHE	
STERRO	4,619 m²
RILEVATI	
TERRENO VEGETALE	0,704 m
SOVRASTRUTTURA STRADALE	
STRATO DI USURA	1,840 m
STRATO DI BINDER	1,840 m
STRATO DI BASE	1,840 m
MISTO CEMENTATO	0,331 m²
STRATO DI FONDAZIONE	0,368 m²
COMPATTAZIONE PIANO DI POSA	2,840 m

SEZIONE N.: 15
QT. PROGETTO: 257,640
DIST.PROG.: 200,000
DIST.PREC.: 4,431
DIST.SUCC.: 26,597

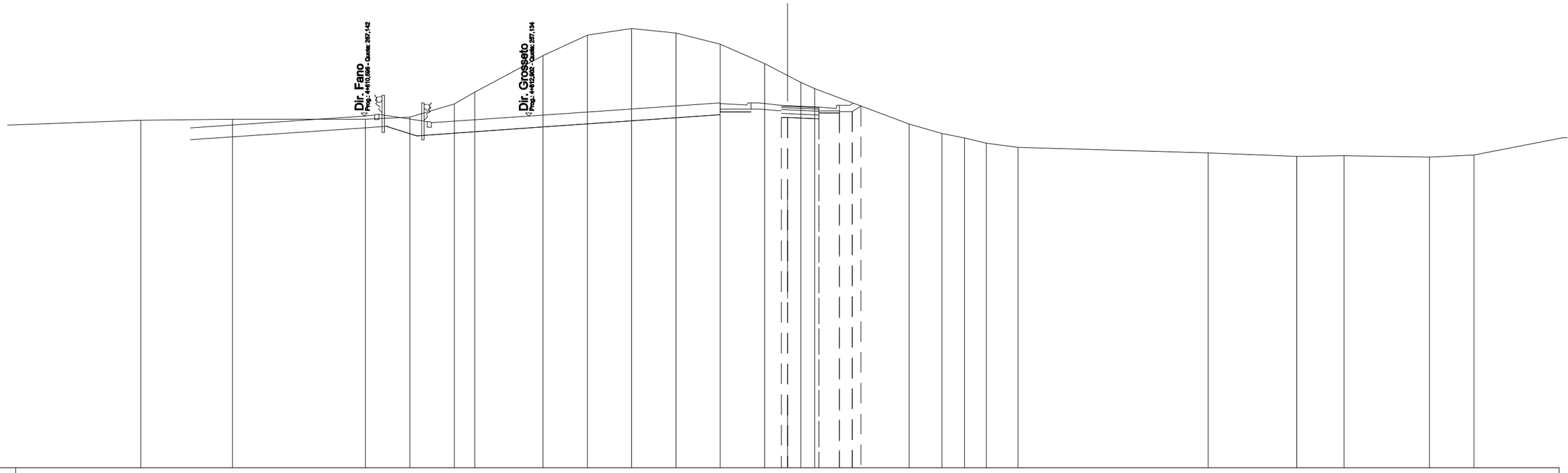

SCALA 1:200

QT.RIF. 240,000

QUOTE TERRENO	256,938	256,986	256,980	257,078	257,728	258,305	260,081	261,087	261,407	261,189	260,636	259,688	259,116	258,783	258,466	256,746	256,283	256,075	255,811	255,603	255,341	255,163	255,203	255,136	255,231		
DIST.PARZIALI TERRENO		4,476	6,469	2,171	2,160	0,992	3,328	2,160	2,160	2,160	2,160	2,160	1,111	0,847	0,680	4,615	1,588	1,094	1,066	1,547	9,253	4,320	2,313	4,167	2,160		
QUOTE PROGETTO													257,074	257,060	256,993	257,283	257,353	257,629									
DIST.PARZIALI PROGETTO														1,536	1,000	0,624											
QUOTE USURA													257,654	257,640	257,573												
DIST.PARZIALI USURA														1,536													

SCAVI E BONIFICHE	
SCOTICO	13,694 m
BONIFICA	4,108 m²
RILEVATI	
RILEVATO	25,808 m²
TERRENO VEGETALE	7,882 m
SOVRASTRUTTURA STRADALE	
STRATO DI USURA	6,750 m
STRATO DI BINDER	6,750 m
STRATO DI BASE	6,750 m
MISTO CEMENTATO	1,365 m²
STRATO DI FONDAZIONE	2,180 m²

SEZIONE N.: 16
QT. PROGETTO: 257,918
DIST.PROG.: 226,597
DIST.PREC.: 26,597

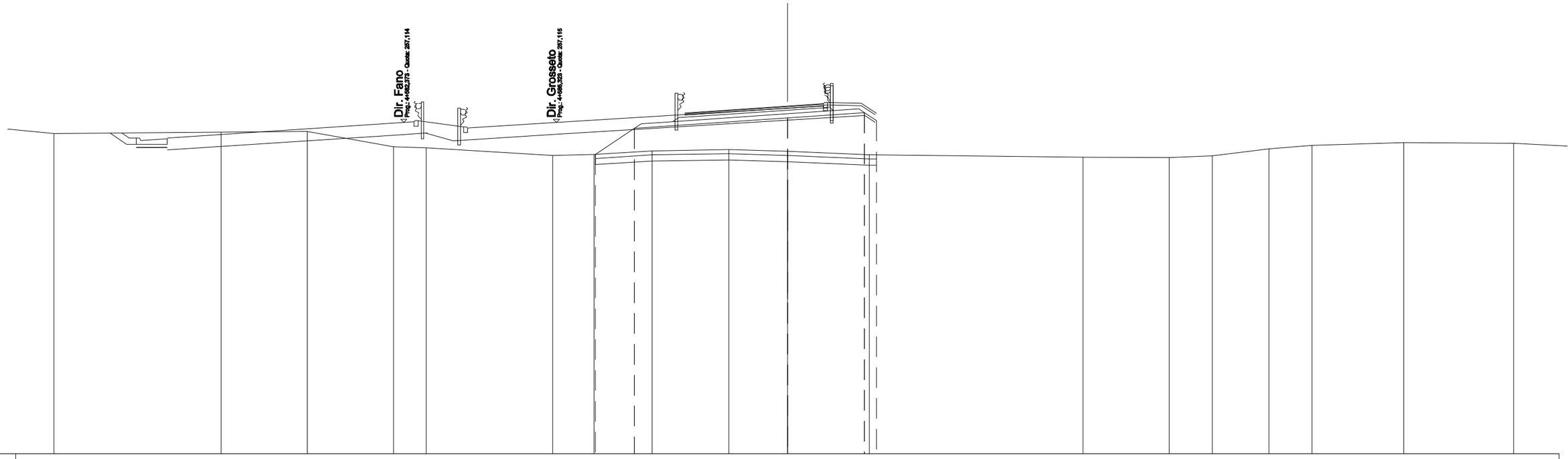

SCALA 1:200

QT.RIF. 241,000

QUOTE TERRENO	256,580	256,652	256,677	255,932	255,879	255,503	255,558	255,736	255,797	255,713	255,543	255,430	255,400	255,497	255,830	256,000	256,138	256,110		
DIST.PARZIALI TERRENO		8,150	4,199	4,199	1,590	6,167	2,008	2,832	3,746	2,853	3,979	10,416	4,199	2,099	2,766	2,104	4,474	5,352		
QUOTE PROGETTO							255,562	256,831		257,338	257,593	257,202								
DIST.PARZIALI PROGETTO							1,903	7,455		3,750	0,586									
QUOTE USURA									257,578	257,646	257,918	258,037								
DIST.PARZIALI USURA									1,000	4,000	1,750									

Sezioni_ Via Fratelli Rosselli

SOVRASTRUTTURA STRADALE	
STRATO DI USURA	14,500 m
STRATO DI BINDER	14,500 m
STRATO DI BASE	14,500 m
STRATO DI FONDAZIONE	3,770 m²

SEZIONE N.: 1
QT. PROGETTO: 264,540
DIST.PROG.: 0,000
DIST.SUCC.: 25,000

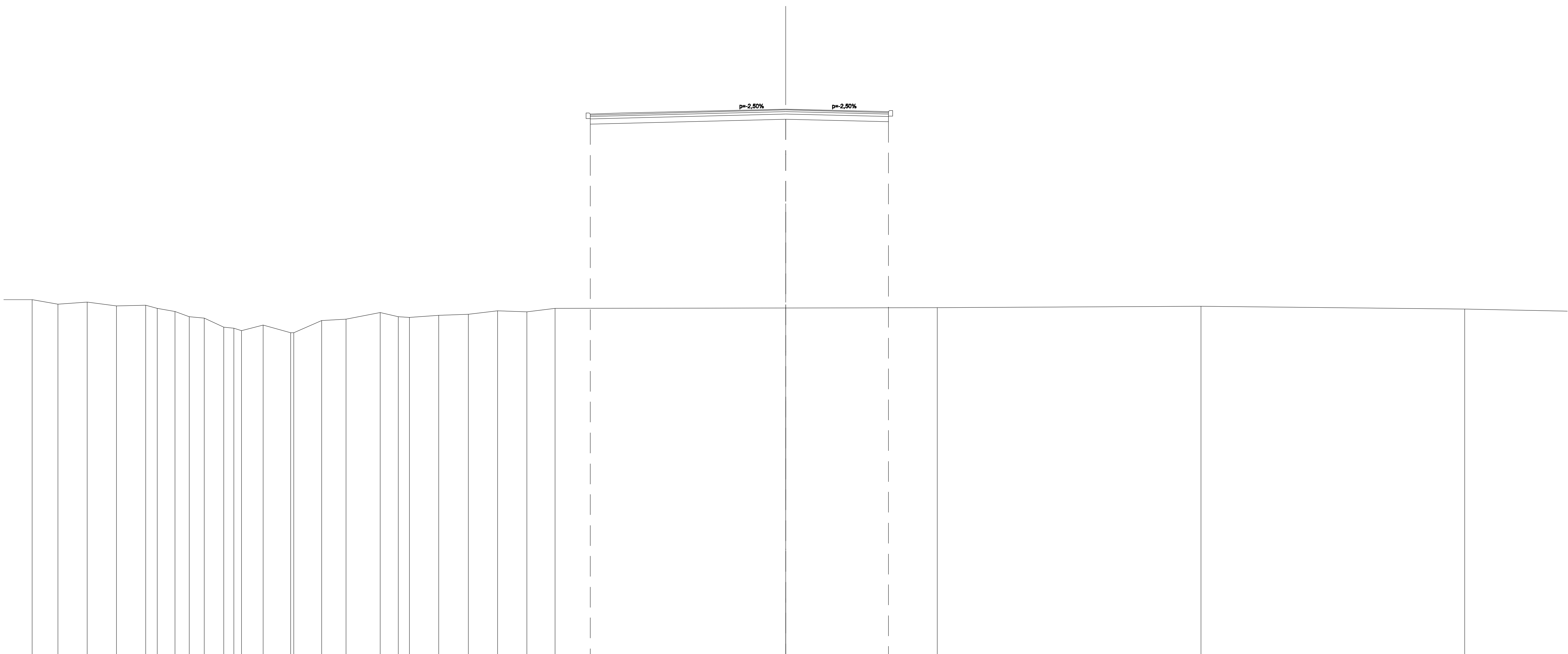

SCALA 1:200

QT.RIF. 238,000

QUOTE TERRENO	255,042 · 255,146 · 254,971 · 254,995 · 254,843 · 254,690 · 254,443 · 254,377 · 253,934 · 253,756 · 254,028 · 253,653 · 253,662 · 254,250 · 254,322 · 254,644 · 254,444 · 254,405 · 254,500 · 254,554 · 254,728 · 254,682 · 254,840 · 254,865 · 254,888 · 254,941 · 254,820
DIST.PARZIALI TERRENO	1,425 · 1,425 · 1,425 · 0,557 · 0,868 · 0,681 · 0,744 · 0,948 · 1,051 · 1,340 · 1,358 · 1,184 · 1,665 · 0,877 · 0,548 · 1,425 · 1,425 · 1,425 · 1,425 · 1,380 · 11,196 · 7,367 · 12,821 · 12,821
QUOTE PROGETTO	263,802 · 264,040 · 263,915
DIST.PARZIALI PROGETTO	9,500 · 5,000
QUOTE USURA	264,302 · 264,340 · 264,540 · 264,452 · 264,415
DIST.PARZIALI USURA	1,500 · 8,000 · 3,500 · 1,500

SOVRASTRUTTURA STRADALE	
STRATO DI USURA	14,500 m
STRATO DI BINDER	14,500 m
STRATO DI BASE	14,500 m
STRATO DI FONDAZIONE	3,770 m²

SEZIONE N.: 2
QT. PROGETTO: 264,547
DIST.PROG.: 25,000
DIST.PREC.: 25,000
DIST.SUCC.: 2,446

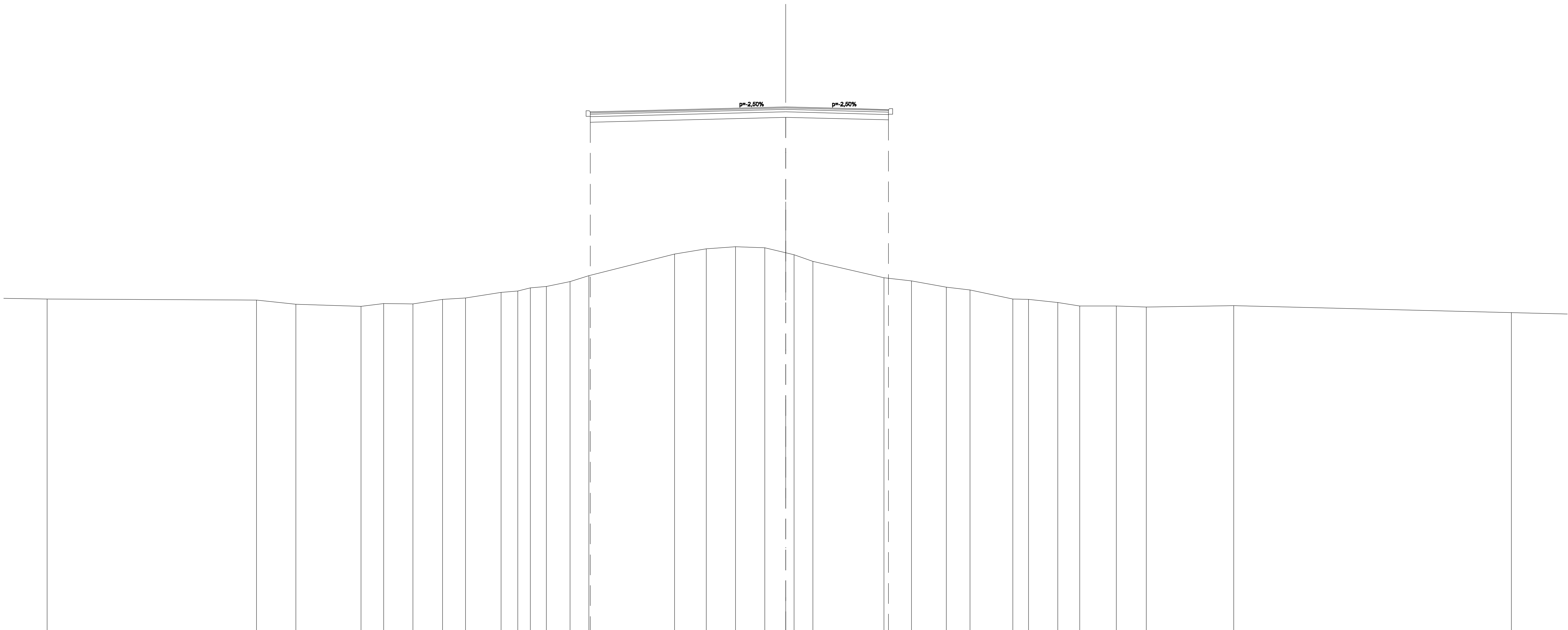

SCALA 1:200

QT.RIF. 239,000

QUOTE TERRENO	255,219; 255,169; 254,959; 254,863; 254,998; 254,987; 255,210; 255,274; 255,543; 255,606; 255,758; 255,834; 256,060; 256,350; 257,403; 257,656; 257,759; 257,713; 257,465; 257,362; 257,044; 256,249; 256,105; 255,801; 255,666; 255,226; 255,199; 255,053; 254,873; 254,879; 254,827; 254,896; 254,564
DIST.PARZIALI TERRENO	10,167; 1,922; 3,162; 1,112; 1,417; 1,432; 1,123; 1,726; 0,816; 0,609; 0,776; 1,157; 0,916; 4,168; 1,530; 1,425; 1,425; 1,008; 0,918; 3,446; 1,334; 1,701; 1,148; 2,093; 0,756; 1,425; 1,060; 1,789; 1,451; 4,247; 13,499
QUOTE PROGETTO	263,810; 264,047; 263,922
DIST.PARZIALI PROGETTO	9,500; 5,000
QUOTE USURA	264,310; 264,347; 264,547; 264,460; 264,422
DIST.PARZIALI USURA	1,500; 8,000; 3,500; 1,500

SOVRASTRUTTURA STRADALE	
STRATO DI USURA	14,459 m
STRATO DI BINDER	14,459 m
STRATO DI BASE	14,459 m
STRATO DI FONDAZIONE	3,759 m²

SEZIONE N.: 3
QT. PROGETTO: 264,548
DIST.PROG.: 27,446
DIST.PREC.: 2,446
DIST.SUCC.: 21,062

SCALA 1:200

QT.RIF. 239,000

QUOTE TERRENO	255,129		254,920		254,831		255,138	255,193	255,417		255,736		256,131	256,365		256,783	256,947		257,806		258,727		259,091		259,262	259,226	259,116	259,006		257,707		257,224		256,758		255,955		255,411		254,931		254,805		254,906		254,647
DIST.PARZIALI TERRENO		2,853		2,542		1,902	0,640	0,794		1,757		1,092		1,392	1,457		1,143	3,881		3,241		1,707		1,339	1,510	0,713	0,712		3,741		1,957		2,849		2,849		2,067		3,241		3,240		2,849		10,114	
QUOTE PROGETTO																			263,812								264,048				263,923																
DIST.PARZIALI PROGETTO																					9,459								5,000																		
QUOTE USURA																			264,312	264,349							264,548			264,461	264,423																
DIST.PARZIALI USURA																			1,500		7,959								3,500		1,500																

SOVRASTRUTTURA STRADALE	
STRATO DI USURA	12,509 m
STRATO DI BINDER	12,509 m
STRATO DI BASE	12,509 m
STRATO DI FONDAZIONE	3,252 m²

SEZIONE N.: 4
QT. PROGETTO: 264,467
DIST.PROG.: 48,508
DIST.PREC.: 21,062
DIST.SUCC.: 18,139

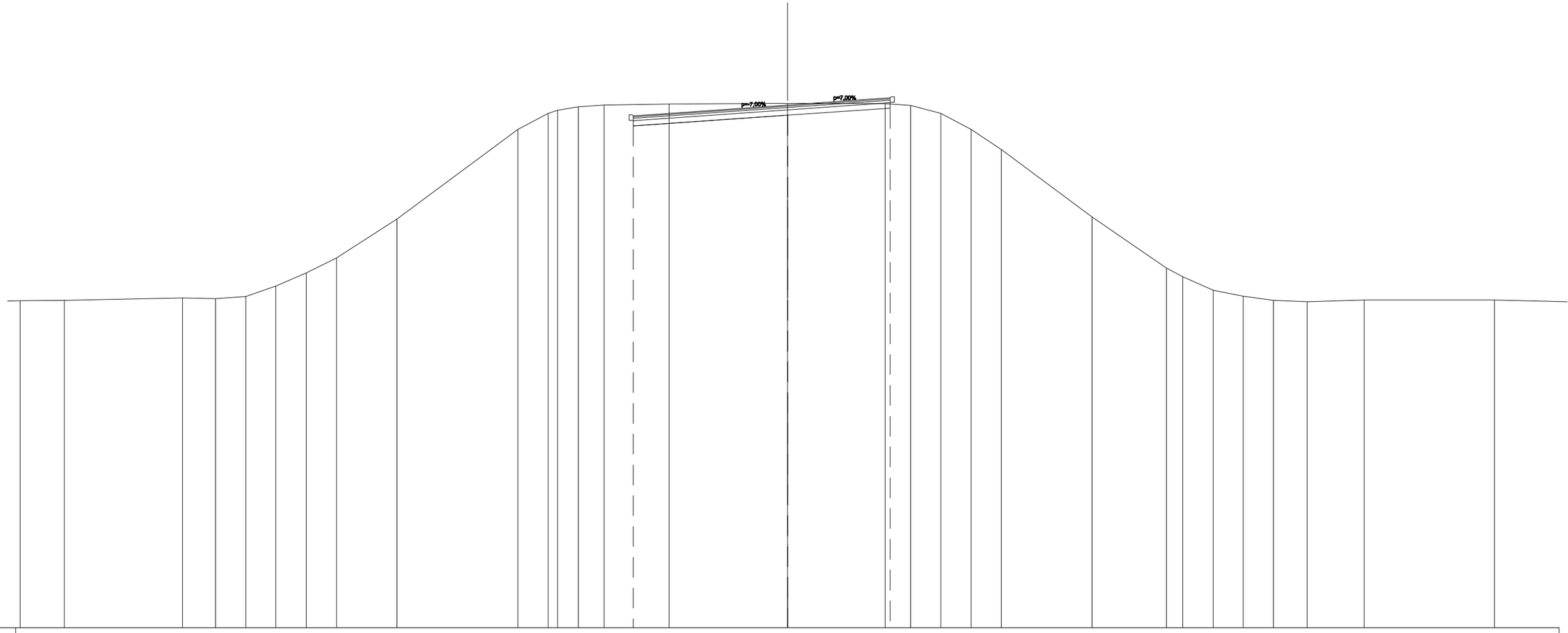

SCALA 1:200

QT.RIF. 239,000

QUOTE TERRENO	254,947		255,062	255,027	255,140	255,641	256,282	257,009	258,912	263,278	264,054	264,209	264,388	264,459	264,524	264,552	264,534	264,449	264,061	263,278	262,294	259,013	256,516	256,096	255,448	255,151	254,943	254,877	254,974	254,961
DIST.PARZIALI TERRENO		5,751	1,611	1,472	1,455	1,490	1,472	2,945	5,890	1,472		1,018	1,265	3,152	5,774	4,771	1,234	1,472	1,472	1,472	4,417	3,628	0,789	1,494	1,451	1,472	1,642	2,776	6,356	
QUOTE PROGETTO														263,442		263,967	264,317													
DIST.PARZIALI PROGETTO															7,509	5,000														
QUOTE USURA														263,942	264,047	264,467		264,712	264,817											
DIST.PARZIALI USURA														1,500	6,009	3,500		1,500												

SCAVI E BONIFICHE	
STERRO	22,739 m²
RILEVATI	
TERRENO VEGETALE	3,556 m
SOVRASTRUTTURA STRADALE	
STRATO DI USURA	10,829 m
STRATO DI BINDER	10,829 m
STRATO DI BASE	10,829 m
STRATO DI FONDAZIONE	3,249 m²
COMPATTAZIONE PIANO DI POSA	12,829 m

SEZIONE N.: 5
QT. PROGETTO: 263,528
DIST.PROG.: 66,647
DIST.PREC.: 18,139
DIST.SUCC.: 4,352

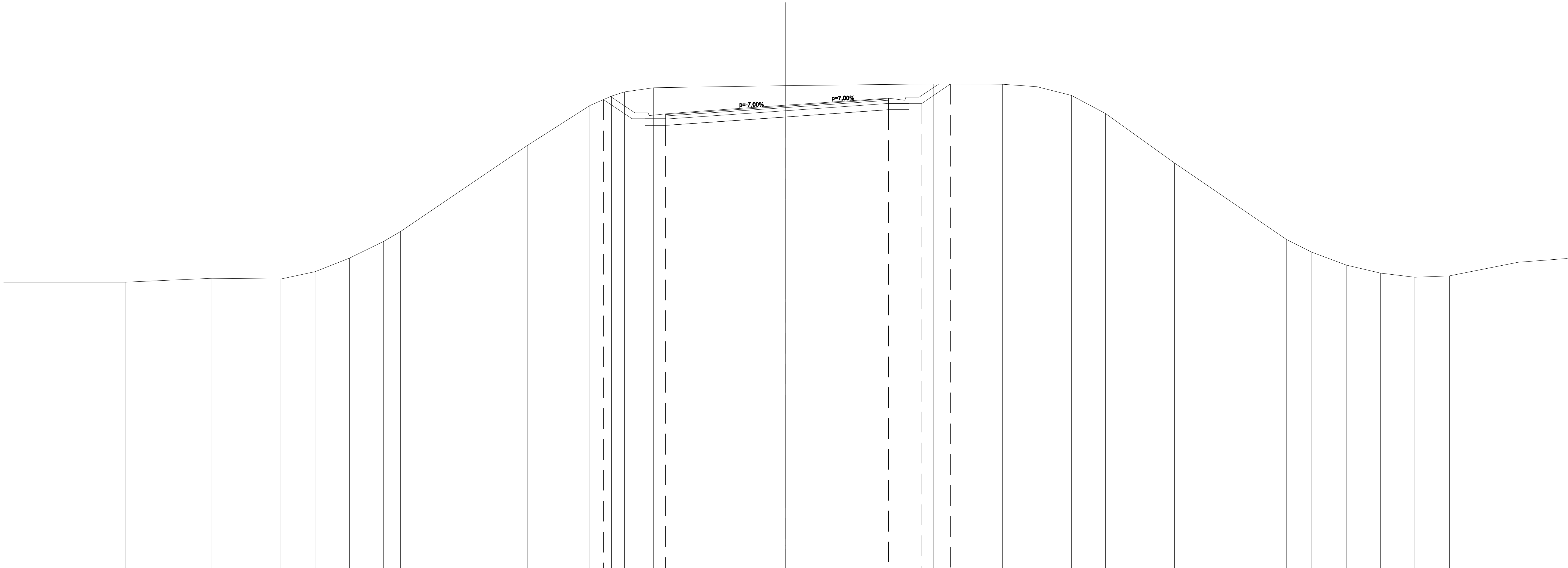

SCALA 1:200

QT.RIF. 241,000

QUOTE TERRENO	254,932 · 255,122 · 255,087 · 255,444 · 256,106 · 256,911 · 257,393 · 261,572 · 263,512 · 263,971 · 264,180 · 264,382 · 264,481 · 264,564 · 264,553 · 264,434 · 264,013 · 263,124 · 260,720 · 257,005 · 256,384 · 255,756 · 255,376 · 255,174 · 255,236 · 255,896
DIST.PARZIALI TERRENO	4,187 · 3,341 · 1,671 · 1,671 · 1,671 · 0,807 · 6,154 · 3,063 · 1,040 · 0,631 · 1,420 · 6,410 · 7,204 · 3,341 · 1,671 · 1,671 · 1,671 · 3,341 · 5,461 · 1,221 · 1,671 · 1,671 · 1,671 · 1,671 · 3,341
QUOTE PROGETTO	263,800 · 262,870 · 262,560 · 262,870 · 262,560 · 262,968 · 263,318 · 263,318 · 263,628 · 264,561
DIST.PARZIALI PROGETTO	1,395 · 0,624 · 1,000 · 5,829 · 5,000 · 1,000 · 0,624 · 1,400
QUOTE USURA	263,120 · 263,225 · 263,528 · 263,773 · 263,878
DIST.PARZIALI USURA	1,500 · 4,329 · 3,500 · 1,500

SCAVI E BONIFICHE	
STERRO	25,285 m²
RILEVATI	
TERRENO VEGETALE	3,619 m
SOVRASTRUTTURA STRADALE	
STRATO DI USURA	10,760 m
STRATO DI BINDER	10,760 m
STRATO DI BASE	10,760 m
STRATO DI FONDAZIONE	3,228 m²
COMPATTAZIONE PIANO DI POSA	12,760 m

SEZIONE N.: 6
QT. PROGETTO: 263,277
DIST.PROG.: 70,999
DIST.PREC.: 4,352
DIST.SUCC.: 4,001

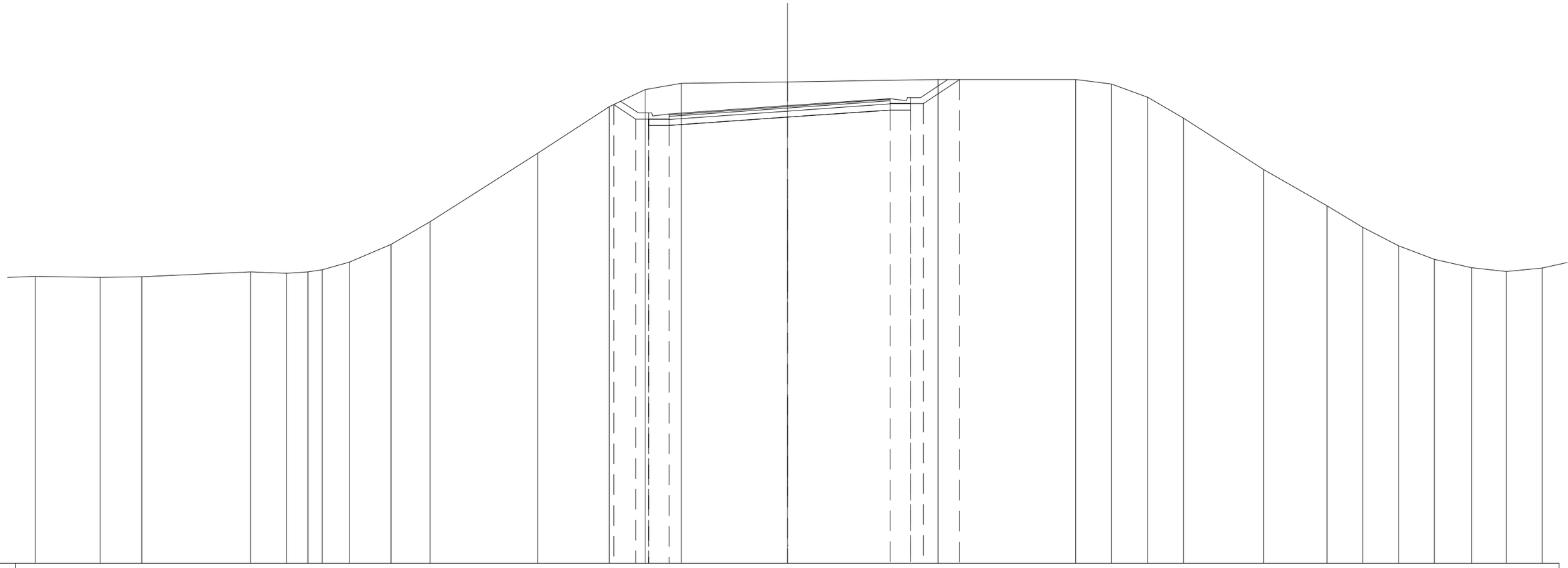

SCALA 1:200

QT.RIF. 241,000

QUOTE TERRENO	254,919	254,944	255,182	255,123	255,192	255,292	255,668	256,522	257,623	260,964	263,223	264,068	264,364	264,427	264,556	264,554	264,337	263,694	262,679	260,166	258,409	257,361	256,465	255,803	255,399	255,207					
DIST.PARZIALI TERRENO		2,025	5,306	1,748	1,046	0,702	1,323	2,025	1,896	5,244	3,496	1,748	1,748	5,180	7,335	6,713	1,748	1,748	1,748	3,919	3,073	1,748	1,748	1,748	1,808	1,688					
QUOTE PROGETTO											263,329	262,619	262,309	262,310	262,717	263,067	263,067	263,377	264,555												
DIST.PARZIALI PROGETTO												1,066	0,624	1,000	5,761	5,000	1,000	0,624	1,767												
QUOTE USURA														262,870	263,277	263,627															
DIST.PARZIALI USURA														5,761	5,000																

SCAVI E BONIFICHE	
STERRO	25,849 m²
RILEVATI	
TERRENO VEGETALE	3,262 m
SOVRASTRUTTURA STRADALE	
STRATO DI USURA	10,784 m
STRATO DI BINDER	10,784 m
STRATO DI BASE	10,784 m
STRATO DI FONDAZIONE	3,235 m²
COMPATTAZIONE PIANO DI POSA	12,784 m

SEZIONE N.: 7
QT. PROGETTO: 263,089
DIST.PROG.: 75,000
DIST.PREC.: 4,001
DIST.SUCC.: 18,490

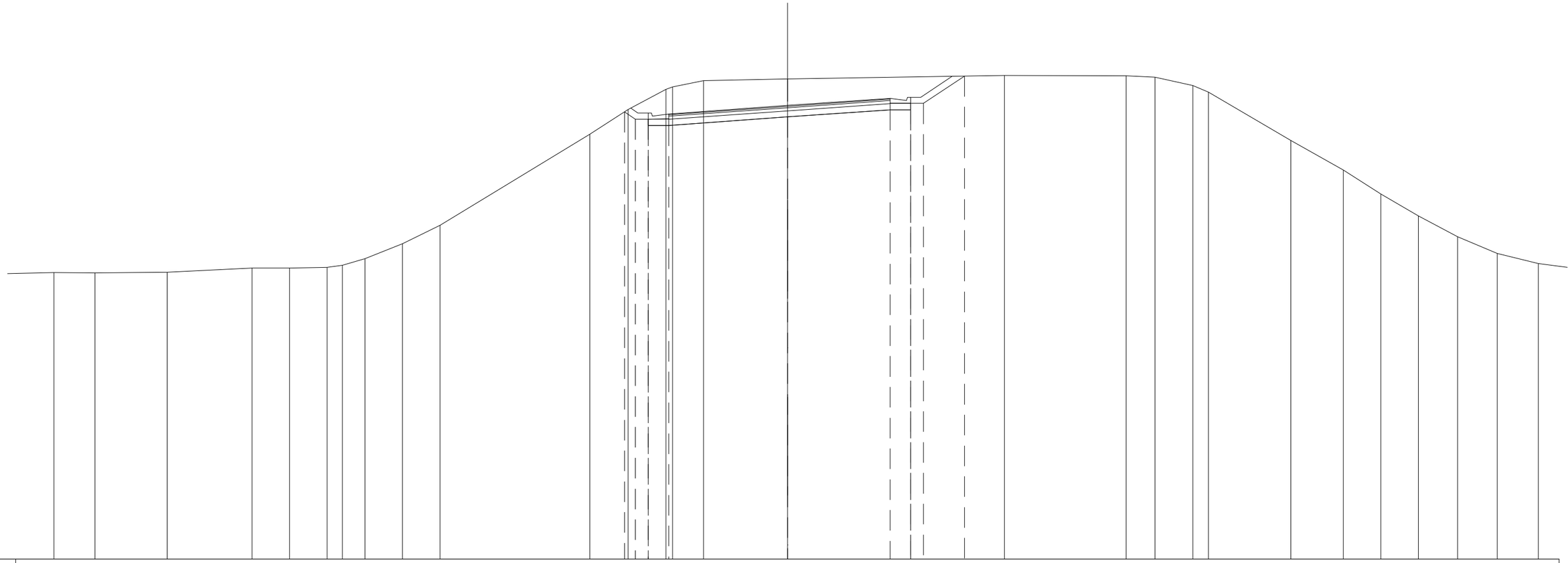

SCALA 1:200

QT.RIF. 241,000

QUOTE TERRENO	254,949	254,929	254,964	255,165	255,171	255,202	255,312	255,631	256,356	257,253	261,683	262,895	263,878	263,992	264,302	264,378	264,557	264,539	264,473	264,056	263,738	261,383	259,939	258,779	257,707	256,694	255,877	255,388
DIST.PARZIALI TERRENO		2,009	3,511	4,130	1,833	1,833	0,747	1,086	1,833	1,833	7,302	1,865	1,833	1,514	4,091	10,577	5,920	1,414	1,833	0,771	4,018	2,544	1,833	1,833	1,914	1,921	2,009	
QUOTE PROGETTO												262,776	262,425	262,116	262,428	262,117	262,529	262,879	262,879	263,189	264,524							
DIST.PARZIALI PROGETTO												0,527	0,624	1,000	5,785	4,999	1,000	0,624	2,001									
QUOTE USURA															262,677	263,089	263,439											
DIST.PARZIALI USURA															5,785	4,999												

SCAVI E BONIFICHE	
STERRO	3,388 m²
SCOTICO	1,482 m
RILEVATI	
RILEVATO	86,257 m²
TERRENO VEGETALE	20,713 m
SOVRASTRUTTURA STRADALE	
STRATO DI USURA	13,627 m
STRATO DI BINDER	13,627 m
STRATO DI BASE	13,627 m
STRATO DI FONDAZIONE	4,626 m²
COMPATTAZIONE PIANO DI POSA	6,010 m

SEZIONE N.: 8
QT. PROGETTO: 262,737
DIST.PROG.: 93,490
DIST.PREC.: 18,490
DIST.SUCC.: 7,209



SCALA 1:200

QT.RIF. 241,000

QUOTE TERRENO	254,876 · 254,968 · 254,938 · 254,963 · 255,258 · 255,264 · 255,309 · 255,695 · 256,488 · 257,357 · 258,221 · 258,500 · 259,773 · 260,122 · 260,605 · 261,765 · 262,990 · 263,555 · 263,910 · 264,083 · 264,239 · 264,499 · 264,559
DIST.PARZIALI TERRENO	2,518 · 4,512 · 3,041 · 7,140 · 2,036 · 0,894 · 2,518 · 2,518 · 2,216 · 2,036 · 0,783 · 3,290 · 0,732 · 1,013 · 2,518 · 2,518 · 1,365 · 1,153 · 0,883 · 2,036 · 14,703 · 10,070
QUOTE PROGETTO	255,250 · 255,681 · 256,042 · 256,436 · 257,399 · 257,383 · 257,367 · 257,357 · 257,465 · 258,151 · 259,787 · 260,776 · 261,978 · 262,041 · 262,085 · 262,177 · 262,207 · 262,225 · 262,590 · 262,640 · 263,228 · 263,677 · 264,157
DIST.PARZIALI PROGETTO	0,734 · 0,612 · 0,664 · 1,616 · 0,548 · 0,622 · 0,737 · 1,113 · 2,615 · 1,561 · 1,880 · 3,296 · 2,090 · 4,100 · 3,801 · 2,303 · 0,782 · 0,793 · 1,083 · 0,751
QUOTE USURA	262,574 · 262,599 · 262,645 · 262,737 · 262,767 · 262,770 · 262,770
DIST.PARZIALI USURA	1,227 · 2,201 · 4,100 · 3,801 · 0,979 · 1,319

SCAVI E BONIFICHE	
STERRO	0,942 m²
SCOTICO	1,451 m
RILEVATI	
RILEVATO	141,059 m²
TERRENO VEGETALE	11,944 m
SOVRASTRUTTURA STRADALE	
STRATO DI USURA	18,213 m
STRATO DI BINDER	18,213 m
STRATO DI BASE	18,213 m
STRATO DI FONDAZIONE	6,498 m²

SEZIONE N.: 9
QT. PROGETTO: 262,831
DIST.PROG.: 100,699
DIST.PREC.: 7,209
DIST.SUCC.: 4,260



SCALA 1:200

QT.RIF. 241,000

QUOTE TERRENO	255,012; 254,884; 255,009; 254,998; 255,110; 255,363; 255,353; 255,410; 255,490; 255,981; 256,619; 257,094; 257,314; 258,204; 259,189; 261,444; 262,646; 263,619; 263,806; 264,068; 264,380; 264,532
DIST.PARZIALI TERRENO	3,284; 4,126; 2,771; 7,880; 4,338; 2,036; 1,507; 0,530; 1,988; 2,085; 1,390; 0,646; 2,036; 2,036; 4,394; 2,518; 2,518; 0,752; 2,036; 12,217; 4,072
QUOTE PROGETTO	258,246; 258,869; 259,115; 259,431; 260,126; 260,680; 261,314; 262,114; 262,142; 262,158; 262,180; 262,198; 262,215; 262,239; 262,255; 262,264; 262,271; 262,271; 262,272; 262,272; 262,270; 262,263; 262,258; 262,245; 262,226; 262,205; 262,197; 262,505; 262,691; 263,129; 263,358; 263,758
DIST.PARZIALI PROGETTO	1,203; 0,595; 1,288; 1,009; 1,141; 1,415; 1,638; 0,928; 1,457; 1,214; 1,317; 2,005; 1,682; 1,088; 1,258; 0,991; 0,732; 1,096; 1,507; 0,831; 1,792; 2,160; 1,828; 0,606; 0,596; 0,897; 0,880
QUOTE USURA	262,718; 262,731; 262,758; 262,775; 262,799; 262,815; 262,824; 262,831; 262,831; 262,832; 262,832; 262,830; 262,823; 262,818; 262,805; 262,785
DIST.PARZIALI USURA	0,872; 1,800; 1,317; 2,005; 1,682; 1,088; 1,258; 0,991; 0,732; 1,096; 1,507; 0,831; 1,792; 2,212

SCAVI E BONIFICHE	
SCOTICO	0,030 m
RILEVATI	
RILEVATO	24,868 m²
TERRENO VEGETALE	1,523 m
SOVRASTRUTTURA STRADALE	
STRATO DI USURA	1,629 m
STRATO DI BINDER	1,629 m
STRATO DI BASE	1,629 m
STRATO DI FONDAZIONE	1,023 m²

SEZIONE N.: 10
QT. PROGETTO: 262,916
DIST.PROG.: 104,959
DIST.PREC.: 4,260

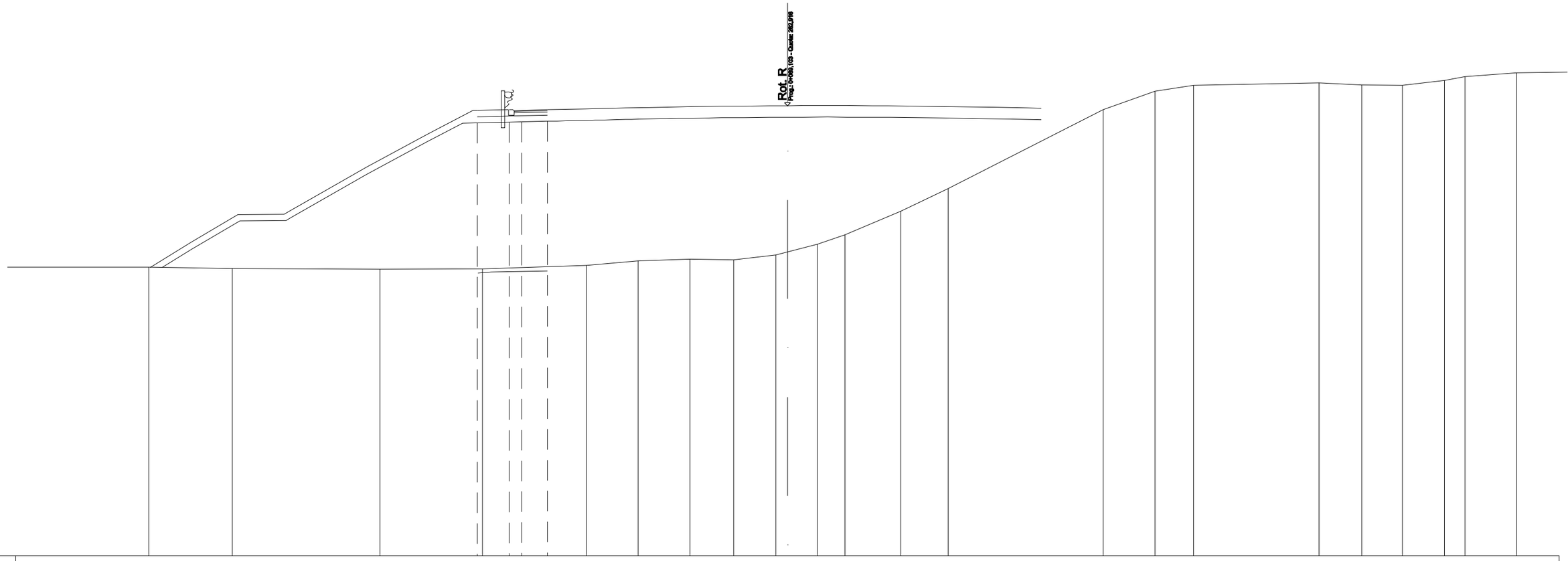

SCALA 1:200

QT.RIF. 241,000

QUOTE TERRENO	255,052	254,978	254,958	254,965	255,136	255,352	255,445	255,414	255,646	255,793	256,166	256,631	257,785	258,883	262,715	263,627	263,902	264,028	263,927	263,900	264,144	264,338	264,515			
DIST.PARZIALI TERRENO		4,072	7,188	5,005	5,065	2,518	2,518	2,141	2,036	0,576	1,461	1,339	2,734	2,301	7,553	2,518	1,882	6,109	2,079	1,993	2,036	1,005	2,518			
QUOTE PROGETTO				262,075	262,114	262,128	262,157																			
DIST.PARZIALI PROGETTO				1,555	0,605	1,252																				
QUOTE USURA					262,679	262,717																				
DIST.PARZIALI USURA					1,629																					

Sezioni_ Via Leonardo da Vinci

SCAVI E BONIFICHE	
SCOTICO	0,885 m
RILEVATI	
RILEVATO	33,676 m²
TERRENO VEGETALE	3,449 m
SOVRASTRUTTURA STRADALE	
STRATO DI USURA	1,822 m
STRATO DI BINDER	1,822 m
STRATO DI BASE	1,822 m
STRATO DI FONDAZIONE	1,163 m²

SEZIONE N.: 1
QT. PROGETTO: 262,324
DIST.PROG.: 0,000
DIST.SUCC.: 0,207

SCALA 1:200

QT.RIF. 240,000

QUOTE TERRENO	255,256	255,094	255,030	255,068	255,269 255,273	255,522	255,525	255,563	255,752	255,951	256,536	258,942	260,284	261,454	261,797			
DIST.PARZIALI TERRENO		14,685	9,674	4,429	4,347	11,135	4,658	1,923	2,736	1,693	2,214	4,429	2,214	2,214	2,214			
QUOTE PROGETTO							261,744	261,718 261,715 261,522 261,132										
DIST.PARZIALI PROGETTO							3,620	0,553	0,764									
QUOTE USURA							262,304	262,290										
DIST.PARZIALI USURA							1,822											

RILEVATI	
RILEVATO	36,565 m²
TERRENO VEGETALE	3,895 m
SOVRASTRUTTURA STRADALE	
STRATO DI USURA	1,930 m
STRATO DI BINDER	1,930 m
STRATO DI BASE	1,930 m
STRATO DI FONDAZIONE	1,191 m²

SEZIONE N.: 2
QT. PROGETTO: 262,320
DIST.PROG.: 0,207
DIST.PREC.: 0,207
DIST.SUCC.: 4,054

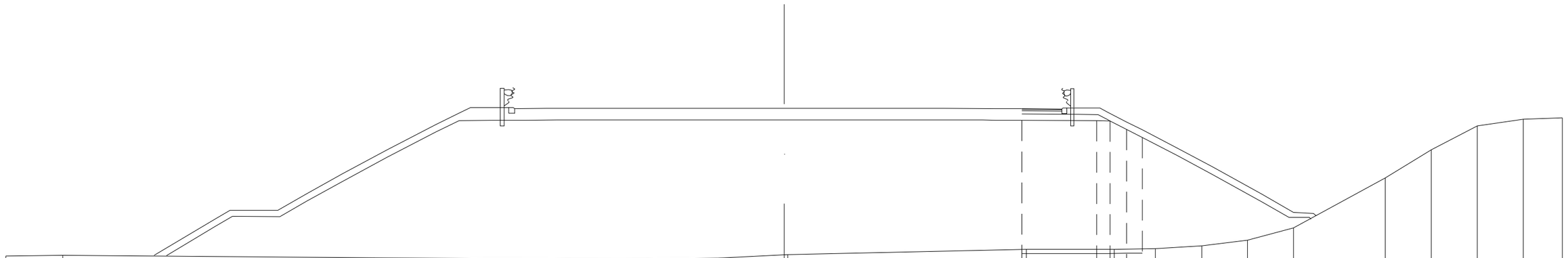

SCALA 1:200

QT.RIF. 239,000

QUOTE TERRENO	255,241	255,125	255,028	255,103	255,265	255,274	255,524	255,522	255,562	255,699	255,958	256,550	258,954	260,311	261,462	261,787			
DIST.PARZIALI TERRENO		15,002	11,898	4,658	3,194		11,500	4,221	1,995	2,226	2,203	2,214	4,429	2,214	2,214	2,214			
QUOTE PROGETTO							261,740	261,715	261,711	261,299	260,915								
DIST.PARZIALI PROGETTO							3,605	0,657	0,796	0,754									
QUOTE USURA							262,300	262,286											
DIST.PARZIALI USURA							1,930												

SCAVI E BONIFICHE	
SCOTICO	3,628 m
RILEVATI	
RILEVATO	208,814 m²
TERRENO VEGETALE	16,962 m
SOVRASTRUTTURA STRADALE	
STRATO DI USURA	18,778 m
STRATO DI BINDER	18,778 m
STRATO DI BASE	18,778 m
STRATO DI FONDAZIONE	6,833 m²

SEZIONE N.: 3
QT. PROGETTO: 262,239
DIST.PROG.: 4,261
DIST.PREC.: 4,054
DIST.SUCC.: 20,152

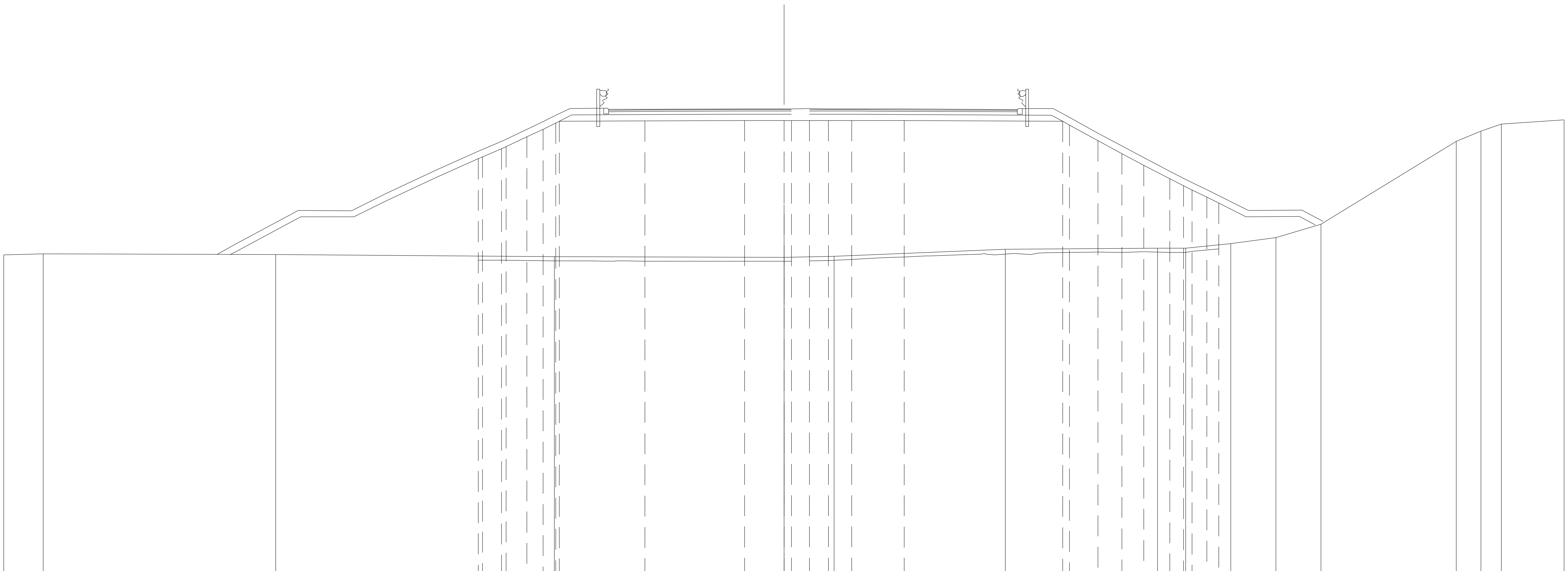

SCALA 1:200

QT.RIF. 240,000

QUOTE TERRENO	255,271 · 255,239 · 255,137 · 255,110 · 255,159 · 255,497 · 255,542 · 255,544 · 255,760 · 256,049 · 256,690 · 260,672 · 261,170 · 261,507
DIST.PARZIALI TERRENO	11,177 · 13,388 · 11,039 · 2,405 · 8,235 · 7,318 · 1,353 · 2,168 · 2,168 · 2,168 · 6,503 · 1,192 · 0,976
QUOTE PROGETTO	259,838 · 259,923 · 260,318 · 260,416 · 260,885 · 261,253 · 261,560 · 261,640 · 261,655 · 261,674 · 261,679 · 261,679 · 261,680 · 261,679 · 261,676 · 261,667 · 261,632 · 261,458 · 260,700 · 260,086 · 259,526 · 258,875 · 258,541 · 258,336 · 257,990 · 257,708
DIST.PARZIALI PROGETTO	0,905 · 1,012 · 0,765 · 0,622 · 4,123 · 4,794 · 1,884 · 0,860 · 0,916 · 1,109 · 2,532 · 7,622 · 1,379 · 1,139 · 1,058 · 1,255 · 0,658 · 0,701 · 0,580
QUOTE USURA	262,208 · 262,215 · 262,234 · 262,239 · 262,239 · 262,240 · 262,239 · 262,236 · 262,227 · 262,202
DIST.PARZIALI USURA	1,743 · 4,794 · 1,884 · 0,860 · 0,916 · 1,109 · 2,532 · 5,430

SCAVI E BONIFICHE	
SCOTICO	16,192 m
RILEVATI	
RILEVATO	137,129 m²
TERRENO VEGETALE	28,963 m
SOVRASTRUTTURA STRADALE	
STRATO DI USURA	10,157 m
STRATO DI BINDER	10,157 m
STRATO DI BASE	10,157 m
STRATO DI FONDAZIONE	4,025 m²

SEZIONE N.: 4
QT. PROGETTO: 261,699
DIST.PROG.: 24,412
DIST.PREC.: 20,152
DIST.SUCC.: 24,205

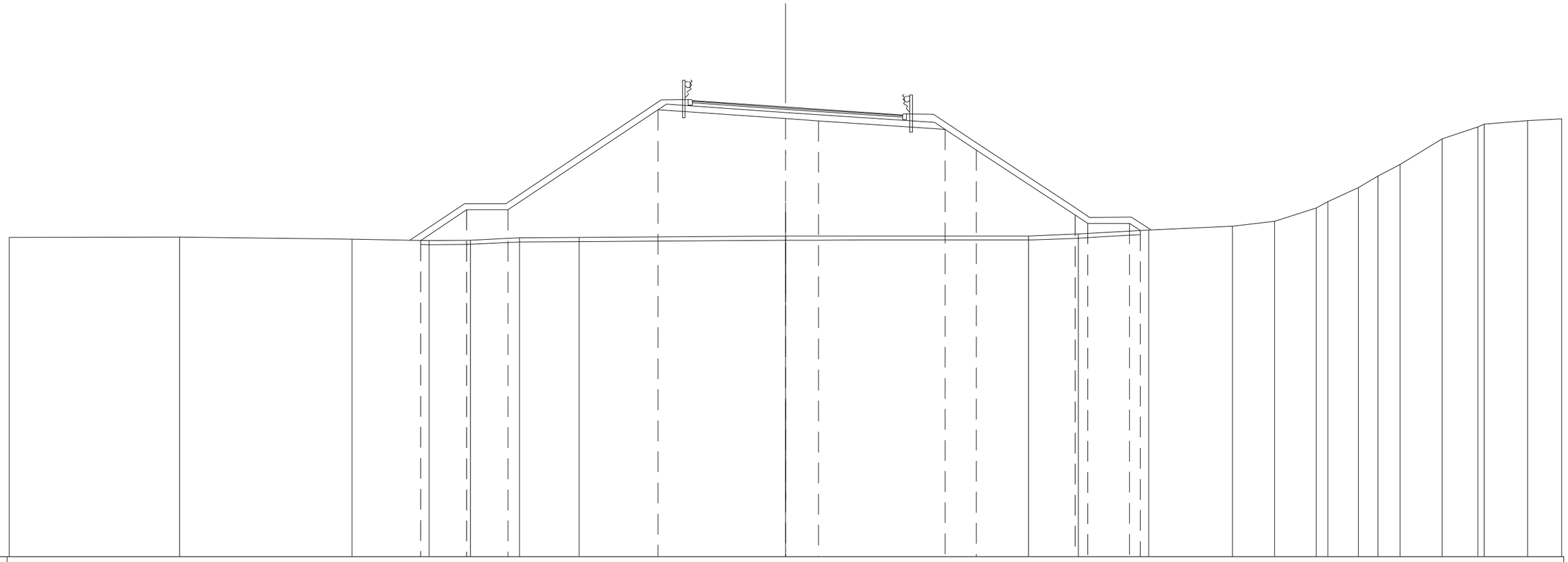

SCALA 1:200

QT.RIF. 240,000

QUOTE TERRENO	255,427		255,315		255,250	255,271	255,392	255,411		255,479		255,476	255,569		255,771		255,952	256,194	256,833	257,141	257,803	258,370	258,921	260,162	260,738	260,879	261,051
DIST.PARZIALI TERRENO		8,332		3,730	2,004	2,368	2,865		9,974		11,737		2,412	3,395		4,051	2,026	2,026	0,564	1,461	0,951	1,074	2,026	1,725	2,112		
QUOTE PROGETTO					255,261	256,739	256,739		261,571		261,139	261,031		260,621	259,623		256,483	256,078	256,090	255,748							
DIST.PARZIALI PROGETTO					2,216	2,000		7,245		6,162		1,598	6,114		1,510	4,764		0,616	2,016	0,522							
QUOTE USURA											262,015		261,699				261,318										
DIST.PARZIALI USURA												4,502		5,655													

SCAVI E BONIFICHE	
SCOTICO	15,741 m
RILEVATI	
RILEVATO	91,005 m²
TERRENO VEGETALE	19,760 m
SOVRASTRUTTURA STRADALE	
STRATO DI USURA	9,501 m
STRATO DI BINDER	9,501 m
STRATO DI BASE	9,501 m
STRATO DI FONDAZIONE	3,828 m²

SEZIONE N.: 5
QT. PROGETTO: 260,669
DIST.PROG.: 48,618
DIST.PREC.: 24,205
DIST.SUCC.: 0,922

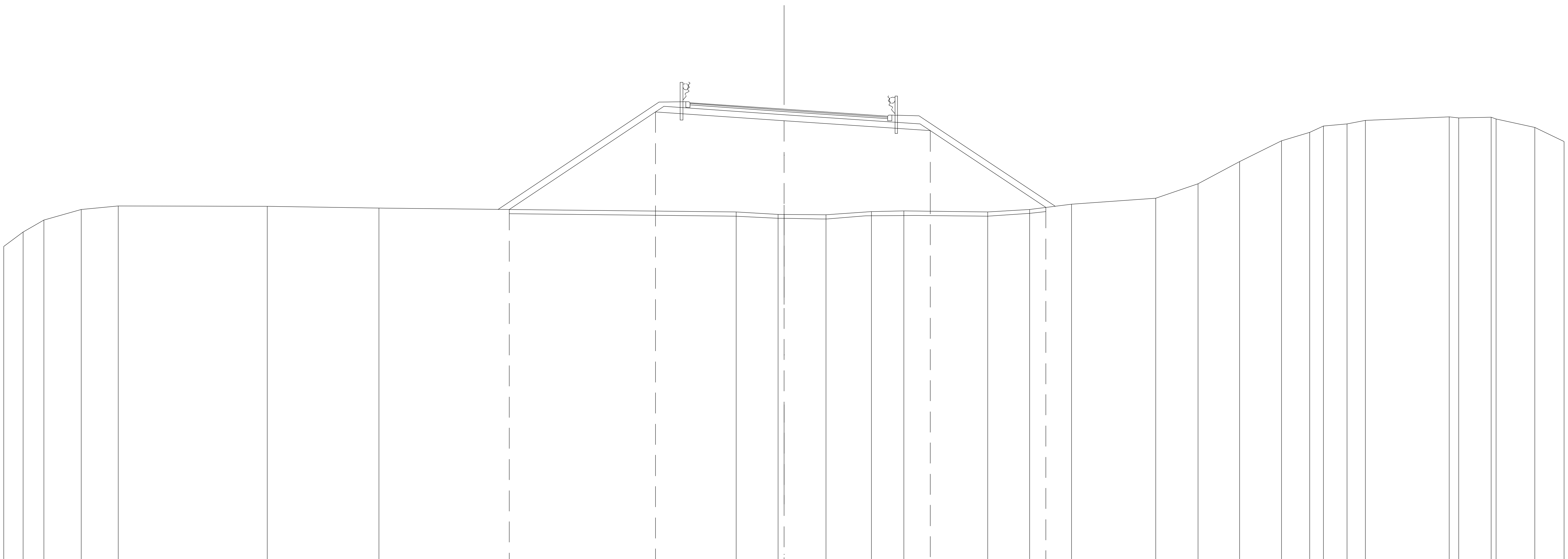

SCALA 1:200

QT.RIF. 239,000

QUOTE TERRENO	254,762 255,345 255,851 256,017 255,997 255,912 255,720 255,618 255,615 255,592 255,748 255,777 255,726 255,852 256,103 256,382 257,080 258,145 259,148 259,561 259,852 259,955 260,134 260,293 260,251 260,288 260,200 259,798
DIST.PARZIALI TERRENO	0,998 1,790 1,790 7,159 5,369 17,166 2,016 2,015 2,192 1,562 4,032 2,016 2,016 4,032 2,046 1,986 2,016 1,367 0,649 1,141 0,875 4,032 1,554 1,864
QUOTE PROGETTO	255,841 260,536 260,109 259,632 255,949
DIST.PARZIALI PROGETTO	7,033 6,173 7,042 5,549
QUOTE USURA	260,981 260,669 260,331
DIST.PARZIALI USURA	4,512 4,989

SCAVI E BONIFICHE	
SCOTICO	4,476 m
RILEVATI	
RILEVATO	89,761 m²
TERRENO VEGETALE	19,551 m
SOVRASTRUTTURA STRADALE	
STRATO DI USURA	9,457 m
STRATO DI BINDER	9,457 m
STRATO DI BASE	9,457 m
STRATO DI FONDAZIONE	3,824 m²

SEZIONE N.: 6
QT. PROGETTO: 260,627
DIST.PROG.: 49,539
DIST.PREC.: 0,922
DIST.SUCC.: 12,678

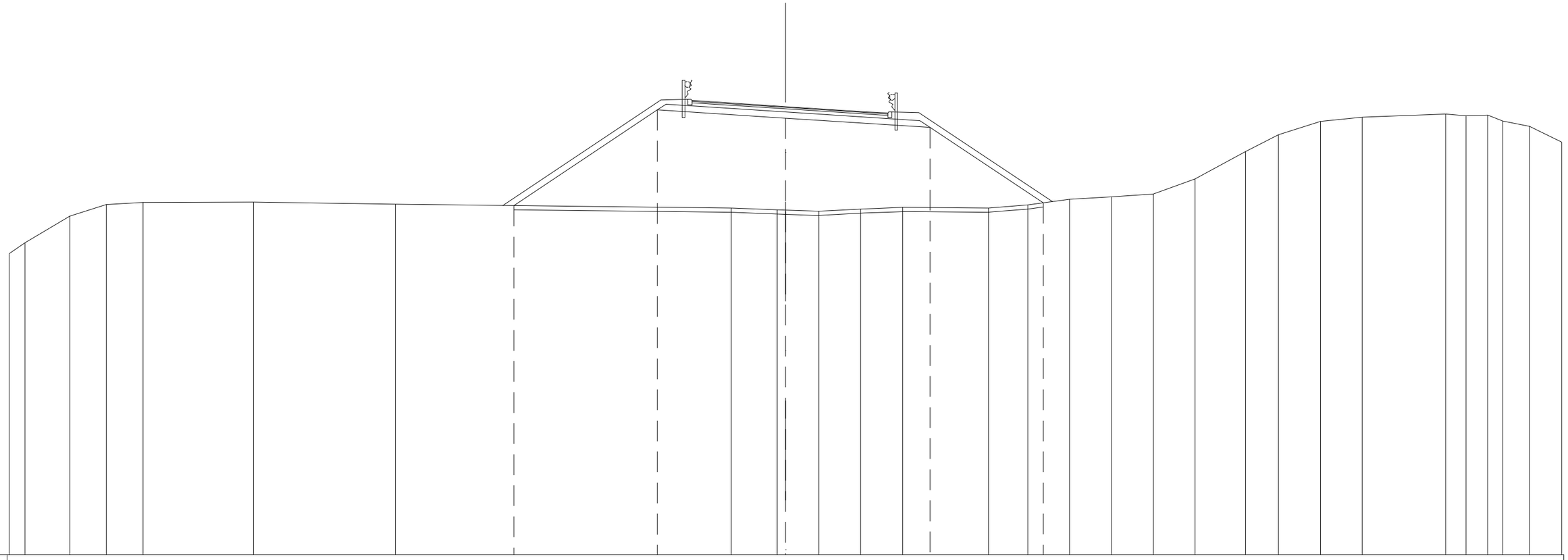

SCALA 1:200

QT.RIF. 239,000

QUOTE TERRENO		255,340	255,898	255,996		256,009		255,906					255,725	255,642	255,627	255,568	255,671	255,756		255,728	255,874	256,143	256,267	256,407	257,128		258,453	259,263	259,904	260,120		260,270	260,181	260,207	259,934	259,678
DIST.PARZIALI TERRENO		1,775	1,775	5,326		6,867		16,212					2,223	1,619	2,019	2,019	4,148		1,908	2,019	2,019	2,019	2,019	2,444		1,593	2,019	2,019	4,037		0,984	1,035	0,741	1,278	
QUOTE PROGETTO										255,843		260,471			260,067			259,614			255,974														
DIST.PARZIALI PROGETTO											6,937			6,184			6,988			5,473															
QUOTE USURA													260,922		260,627			260,375	260,309																
DIST.PARZIALI USURA														4,513			3,943		1,001																

SCAVI E BONIFICHE	
SCOTICO	22,863 m
BONIFICA	6,859 m²
RILEVATI	
RILEVATO	75,739 m²
TERRENO VEGETALE	16,692 m
SOVRASTRUTTURA STRADALE	
STRATO DI USURA	9,190 m
STRATO DI BINDER	9,190 m
STRATO DI BASE	9,190 m
STRATO DI FONDAZIONE	3,723 m²

SEZIONE N.: 7
QT. PROGETTO: 260,057
DIST.PROG.: 62,218
DIST.PREC.: 12,678
DIST.SUCC.: 12,782

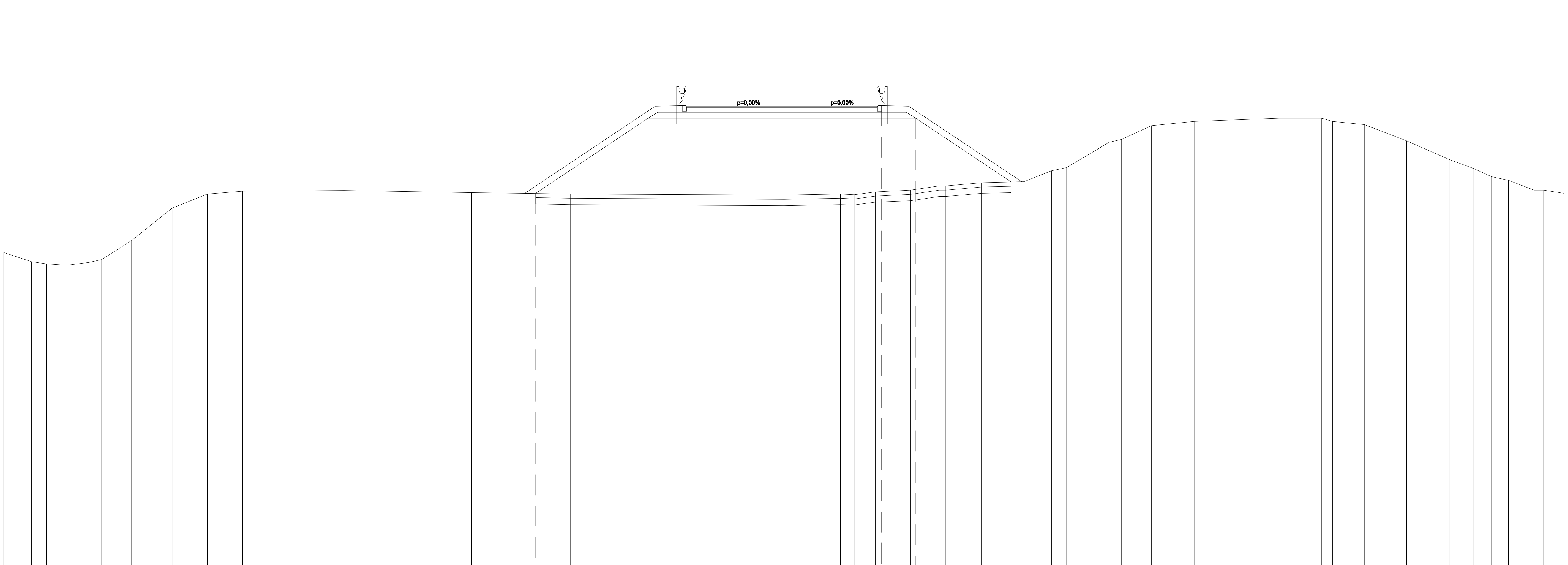

SCALA 1:200

QT.RIF. 238,000

QUOTE TERRENO	252,606; 252,502; 252,441; 252,583; 252,716; 253,628; 255,187; 255,856; 255,994; 256,023; 255,937; 255,862; 255,804; 255,857; 255,830; 255,967; 256,044; 256,251; 256,244; 256,399; 256,448; 256,985; 257,136; 258,354; 258,488; 259,145; 259,356; 259,506; 259,506; 259,354; 259,196; 258,416; 257,516; 257,092; 256,699; 256,522; 256,043; 256,045
DIST.PARZIALI TERRENO	0,719; 0,971; 1,072; 0,618; 1,425; 1,956; 1,690; 1,690; 4,879; 6,129; 4,769; 10,246; 2,711; 0,662; 1,029; 1,690; 1,367; 1,720; 2,043; 1,308; 0,735; 2,043; 0,602; 1,441; 2,043; 4,086; 2,043; 0,528; 1,515; 2,043; 2,043; 1,160; 0,883; 0,807; 1,236
QUOTE PROGETTO	255,889; 259,497; 259,497; 260,107; 259,497; 256,433
DIST.PARZIALI PROGETTO	5,410; 6,525; 4,700; 1,635; 4,593
QUOTE USURA	260,057; 260,057; 260,057; 260,057; 260,057
DIST.PARZIALI USURA	1,018; 3,672; 3,500; 1,000

SCAVI E BONIFICHE	
SCOTICO	19,865 m
BONIFICA	5,960 m²
RILEVATI	
RILEVATO	52,182 m²
TERRENO VEGETALE	11,120 m
SOVRASTRUTTURA STRADALE	
STRATO DI USURA	10,654 m
STRATO DI BINDER	10,654 m
STRATO DI BASE	10,654 m
STRATO DI FONDAZIONE	4,169 m²

SEZIONE N.: 8
QT. PROGETTO: 259,482
DIST.PROG.: 75,000
DIST.PREC.: 12,782
DIST.SUCC.: 2,795

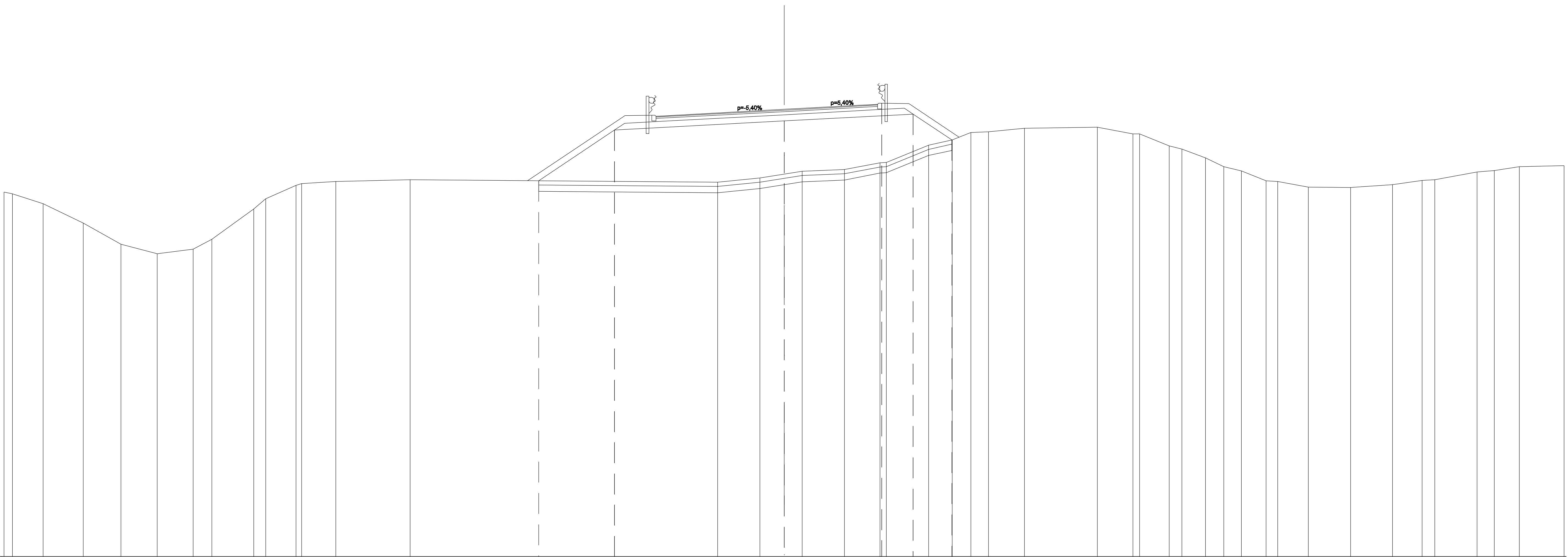

SCALA 1:200

QT.RIF. 238,000

QUOTE TERRENO	254,940 254,023 253,001 252,539 252,762 253,245 254,701 255,181 255,833 255,908 256,018 256,097 255,975 256,179 256,364 256,503 256,587 256,916 256,932 257,763 258,018 258,375 258,410 258,563 258,622 258,300 258,297 257,731 257,575 257,147 256,724 256,520 256,051 256,019 255,736 255,735 255,857 256,060 256,100 256,477 256,539 256,728
DIST.PARZIALI TERRENO	1,940 1,813 1,738 1,738 0,883 2,028 0,565 1,463 1,644 3,569 14,790 2,028 1,157 0,871 2,028 1,716 2,028 1,135 0,892 0,845 1,738 3,500 1,713 1,422 0,605 1,132 0,895 0,842 1,185 0,552 1,476 2,028 2,028 1,419 0,608 2,028 0,839 1,189
QUOTE PROGETTO	256,046 258,481 258,922 259,775 259,256 258,012
DIST.PARZIALI PROGETTO	3,652 8,151 4,700 1,497 1,865
QUOTE USURA	259,149 259,268 259,482 259,671 259,725
DIST.PARZIALI USURA	2,190 3,964 3,500 1,000

SCAVI E BONIFICHE	
SCOTICO	19,398 m
BONIFICA	5,819 m²
RILEVATI	
RILEVATO	46,024 m²
TERRENO VEGETALE	10,301 m
SOVRASTRUTTURA STRADALE	
STRATO DI USURA	10,978 m
STRATO DI BINDER	10,978 m
STRATO DI BASE	10,978 m
STRATO DI FONDAZIONE	4,269 m²

SEZIONE N.: 9
QT. PROGETTO: 259,356
DIST.PROG.: 77,795
DIST.PREC.: 2,795
DIST.SUCC.: 22,205

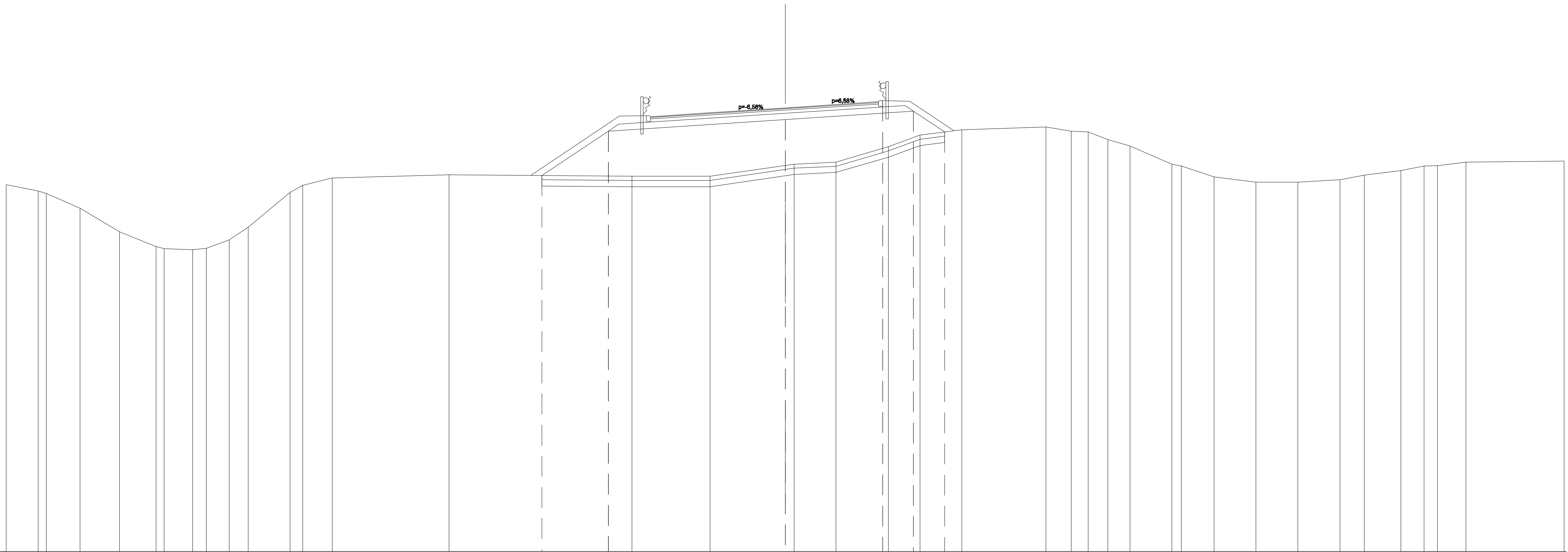

SCALA 1:200

QT.RIF. 238,000

QUOTE TERRENO	255,361 255,241 254,518 253,382 252,681 252,585 252,523 252,597 252,995 253,618 255,285 255,630 255,989 256,141 256,059 256,061 256,586 256,649 256,744 257,481 258,041 258,301 258,444 258,232 258,203 257,833 257,522 256,638 256,549 256,029 255,784 255,777 255,892 256,112 256,343 256,551 256,568 256,737
DIST.PARZIALI TERRENO	1,634 1,891 1,763 1,373 0,649 1,114 0,908 2,021 0,596 1,425 5,625 8,813 3,756 3,614 2,021 2,517 1,526 2,021 4,043 1,223 0,799 0,964 1,058 2,021 1,576 2,021 2,021 2,021 1,173 1,763 1,108 0,655 1,367
QUOTE PROGETTO	256,100 258,235 258,796 259,702 259,202 258,194
DIST.PARZIALI PROGETTO	3,202 8,514 4,700 1,470 1,512
QUOTE USURA	258,929 259,091 259,356 259,586 259,652
DIST.PARZIALI USURA	2,450 4,028 3,500 1,000

SCAVI E BONIFICHE	
SCOTICO	19,716 m
BONIFICA	5,915 m²
RILEVATI	
RILEVATO	27,091 m²
TERRENO VEGETALE	10,534 m
SOVRASTRUTTURA STRADALE	
STRATO DI USURA	11,150 m
STRATO DI BINDER	11,150 m
STRATO DI BASE	11,150 m
STRATO DI FONDAZIONE	4,321 m²

SEZIONE N.: 10
QT. PROGETTO: 258,366
DIST.PROG.: 100,000
DIST.PREC.: 22,205
DIST.SUCC.: 13,276

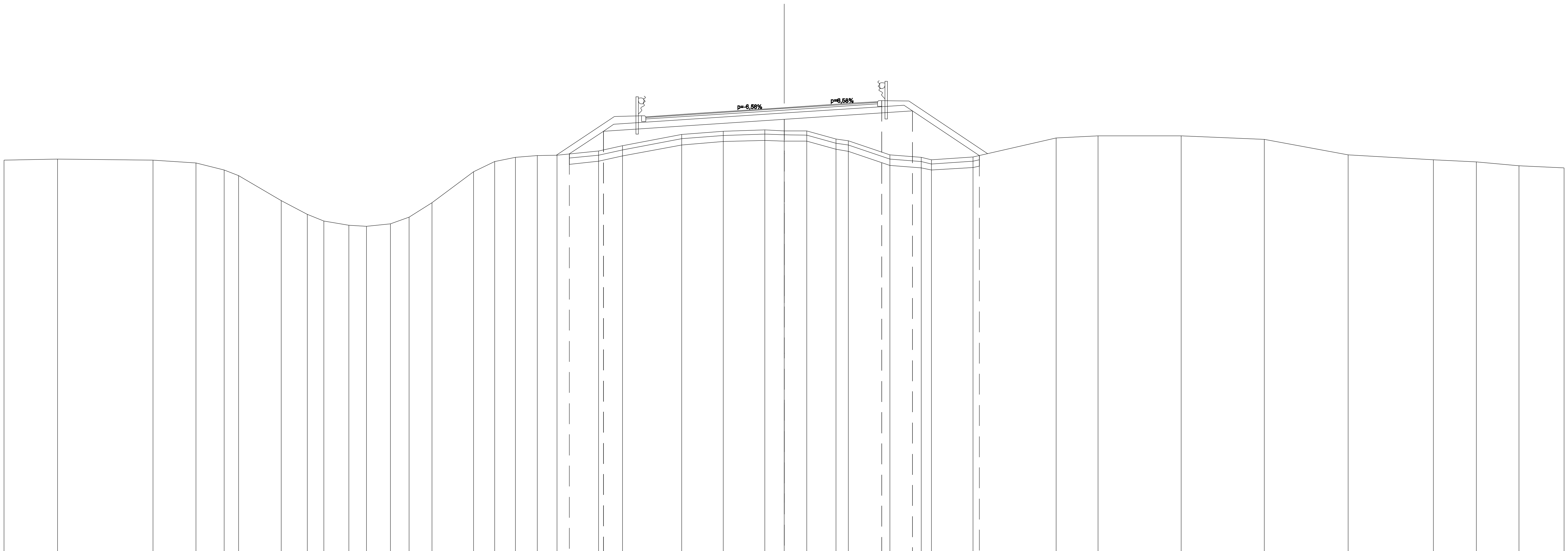

SCALA 1:200

QT.RIF. 237,000

QUOTE TERRENO	255,892 · 255,849 · 255,706 · 255,364 · 255,096 · 253,895 · 253,228 · 252,911 · 252,719 · 252,665 · 252,779 · 253,098 · 253,797 · 255,281 · 255,775 · 255,975 · 256,069 · 256,084 · 256,286 · 256,543 · 257,073 · 257,235 · 257,298 · 257,257 · 257,252 · 256,863 · 256,769 · 256,090 · 255,973 · 255,866 · 255,988 · 256,906 · 257,009 · 257,014 · 256,845 · 256,105 · 255,860 · 255,752 · 255,566
DIST.PARZIALI TERRENO	4,596 · 2,052 · 1,355 · 0,697 · 2,052 · 1,253 · 0,799 · 1,201 · 0,850 · 1,150 · 0,902 · 1,099 · 2,001 · 1,004 · 0,997 · 1,055 · 0,946 · 2,001 · 1,157 · 2,844 · 2,001 · 2,001 · 0,916 · 1,085 · 1,413 · 0,587 · 2,001 · 1,516 · 0,485 · 2,001 · 4,001 · 2,001 · 4,001 · 4,001 · 4,028 · 4,104 · 2,052 · 2,052
QUOTE PROGETTO	256,145 · 257,234 · 257,806 · 258,712 · 258,212 · 256,060
DIST.PARZIALI PROGETTO	1,633 · 8,686 · 4,700 · 1,470 · 3,227
QUOTE USURA	257,928 · 258,089 · 258,366 · 258,596 · 258,662
DIST.PARZIALI USURA	2,450 · 4,200 · 3,500 · 1,000

SCAVI E BONIFICHE	
STERRO	0,731 m²
SCOTICO	11,359 m
BONIFICA	4,779 m²
RILEVATI	
RILEVATO	15,476 m²
TERRENO VEGETALE	6,482 m
SOVRASTRUTTURA STRADALE	
STRATO DI USURA	11,150 m
STRATO DI BINDER	11,150 m
STRATO DI BASE	11,150 m
STRATO DI FONDAZIONE	4,321 m²

SEZIONE N.: 11
QT. PROGETTO: 257,874
DIST.PROG.: 113,276
DIST.PREC.: 13,276
DIST.SUCC.: 11,724

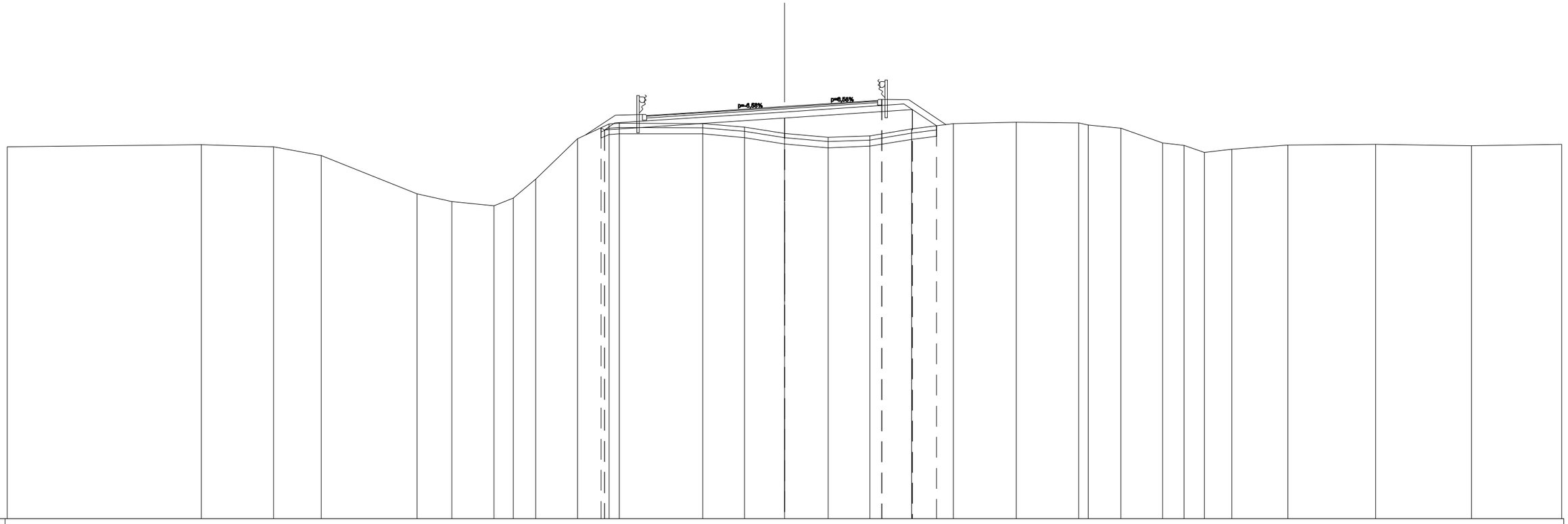

SCALA 1:200

QT.RIF. 238,000

QUOTE TERRENO	256,024	255,935	255,510	253,669	253,288	253,084	253,463	254,372	256,314	257,023	257,060	257,049	256,876	256,569	256,379	256,459	256,786	257,046	257,110	257,081	256,973	256,829	256,121	256,002	255,661	255,808	256,016	256,042	255,989
DIST.PARZIALI TERRENO		3,487	2,312	4,623	1,676	2,016	0,931	1,085	2,016	1,522	0,494	4,033	2,016	1,924	2,109	2,016	2,016	2,016	3,028	3,021	1,574	2,016	1,033	0,983	1,328	2,704	4,230	4,623	
QUOTE PROGETTO										256,847	256,742			257,314		258,220	257,720	256,941											
DIST.PARZIALI PROGETTO										8,686				4,700		1,470	1,168												
QUOTE USURA												257,436	257,597	257,874		258,104	258,170												
DIST.PARZIALI USURA												2,450	4,200	3,500		1,000													

SCAVI E BONIFICHE	
STERRO	0,032 m²
SCOTICO	15,025 m
BONIFICA	5,157 m²
RILEVATI	
RILEVATO	33,979 m²
TERRENO VEGETALE	7,224 m
SOVRASTRUTTURA STRADALE	
STRATO DI USURA	11,150 m
STRATO DI BINDER	11,150 m
STRATO DI BASE	11,150 m
STRATO DI FONDAZIONE	4,321 m²

SEZIONE N.: 12
QT. PROGETTO: 257,537
DIST.PROG.: 125,000
DIST.PREC.: 11,724
DIST.SUCC.: 23,757

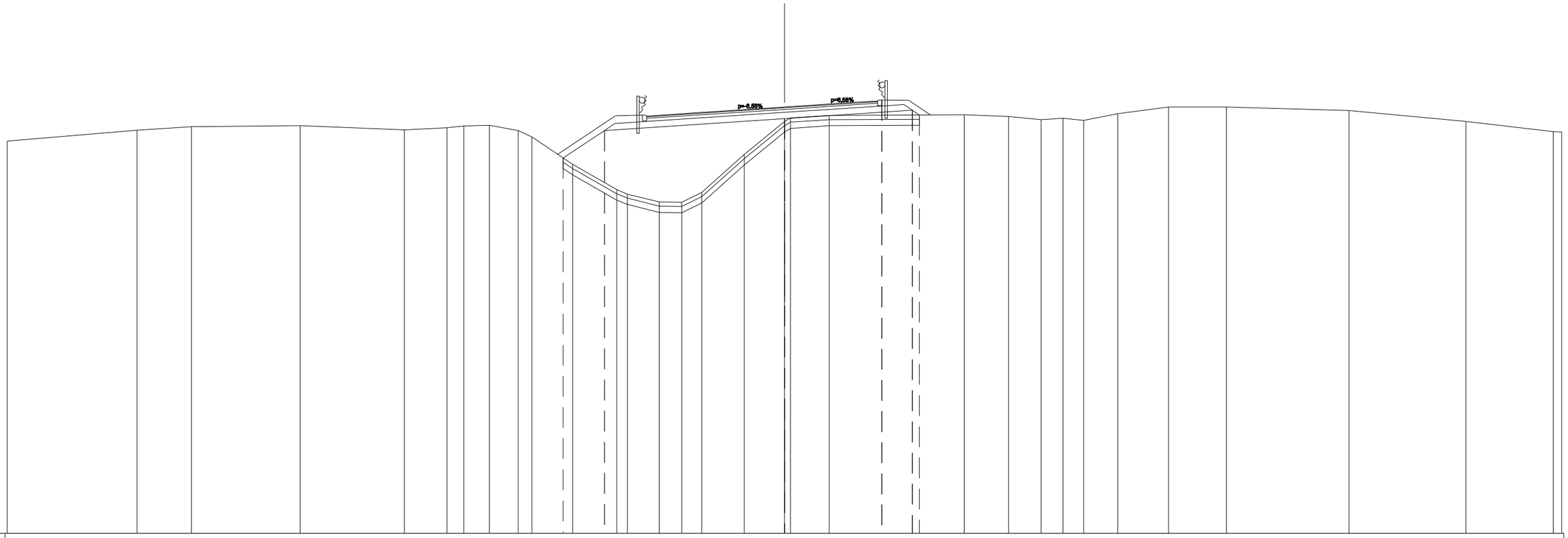

SCALA 1:200

QT.RIF. 237,000

QUOTE TERRENO	256,422	256,583	256,633	256,442	256,535	256,619	256,657	256,410	256,095	254,770	253,551	253,346	252,958	252,945	253,417	255,248	256,837	257,011	257,136	257,160	257,073	256,933	256,997	256,900	257,217	257,532	257,530	257,375	256,847
DIST.PARZIALI TERRENO	2,628	5,257	5,022	2,048	0,814	1,234	1,394	0,654	1,975	2,122	0,507	1,542	1,087	0,961	2,048	1,946	1,849	6,529	2,135	1,577	1,051	0,997	1,632	2,465	2,792	5,909	5,636		
QUOTE PROGETTO	255,079	256,405	256,977	257,883	257,383	257,152																							
DIST.PARZIALI PROGETTO	1,987	8,686	4,700	1,470																									
QUOTE USURA	257,099	257,260	257,537	257,767	257,833																								
DIST.PARZIALI USURA	2,450	4,200	3,500	1,000																									

SCAVI E BONIFICHE	
STERRO	7,895 m²
BONIFICA	1,216 m²
RILEVATI	
RILEVATO	1,403 m²
TERRENO VEGETALE	3,078 m
SOVRASTRUTTURA STRADALE	
STRATO DI USURA	11,044 m
STRATO DI BINDER	11,044 m
STRATO DI BASE	11,044 m
STRATO DI FONDAZIONE	3,753 m²
COMPATTAZIONE PIANO DI POSA	7,544 m

SEZIONE N.: 13
QT. PROGETTO: 257,135
DIST.PROG.: 148,757
DIST.PREC.: 23,757
DIST.SUCC.: 26,243

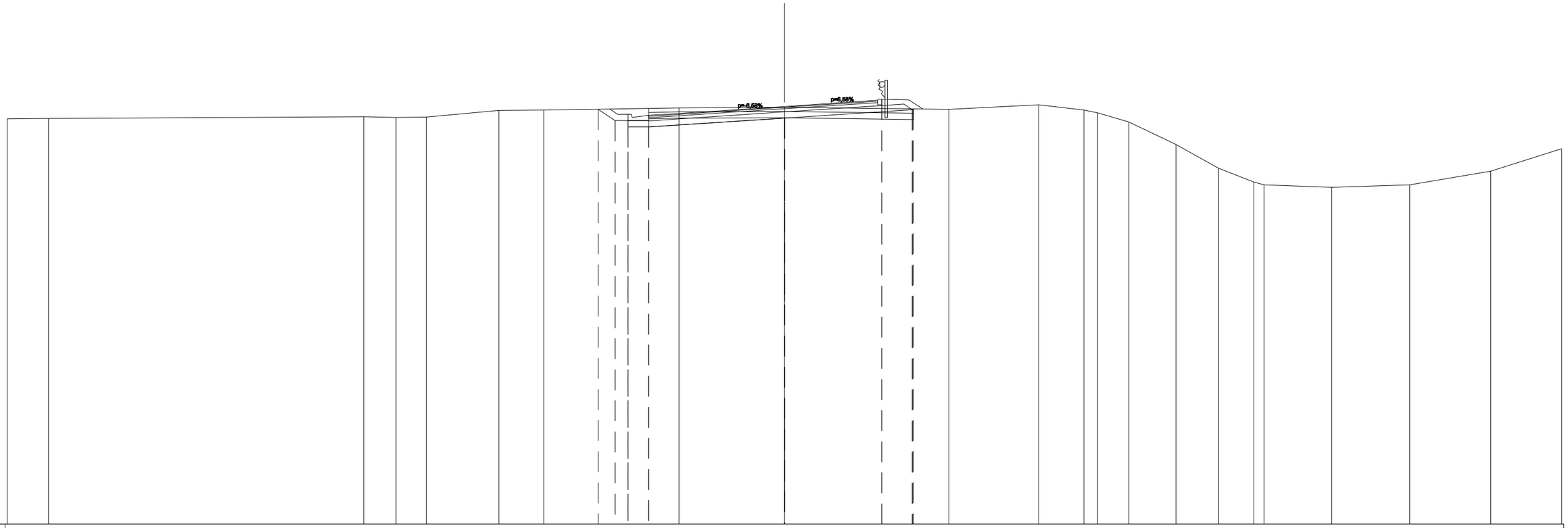

SCALA 1:200

QT.RIF. 237,000

QUOTE TERRENO	256,560		256,645	256,606	256,630	256,938	256,958	257,071	257,097	256,988	257,219	256,960	256,825	256,380	255,295	254,145	253,490	253,362	253,237	253,355	254,009			
DIST.PARZIALI TERRENO		15,200	1,559	1,448	3,507	2,171	6,514	5,097	7,932	4,343	2,171	0,674	1,498	2,264	2,079	1,683	0,488	3,274	3,762	3,903				
QUOTE PROGETTO								257,003	256,454	256,454	256,144	256,575	257,481	256,981	257,012									
DIST.PARZIALI PROGETTO								0,624	0,624	1,000	6,544	4,700	1,470											
QUOTE USURA										256,704	256,865	257,135	257,365	257,431										
DIST.PARZIALI USURA										2,450	4,094	3,500	1,000											

SCAVI E BONIFICHE	
STERRO	7,288 m²
RILEVATI	
TERRENO VEGETALE	2,211 m
SOVRASTRUTTURA STRADALE	
STRATO DI USURA	9,571 m
STRATO DI BINDER	9,571 m
STRATO DI BASE	9,571 m
STRATO DI FONDAZIONE	3,357 m²
COMPATTAZIONE PIANO DI POSA	6,071 m

SEZIONE N.: 14
QT. PROGETTO: 256,991
DIST.PROG.: 175,000
DIST.PREC.: 26,243
DIST.SUCC.: 8,288

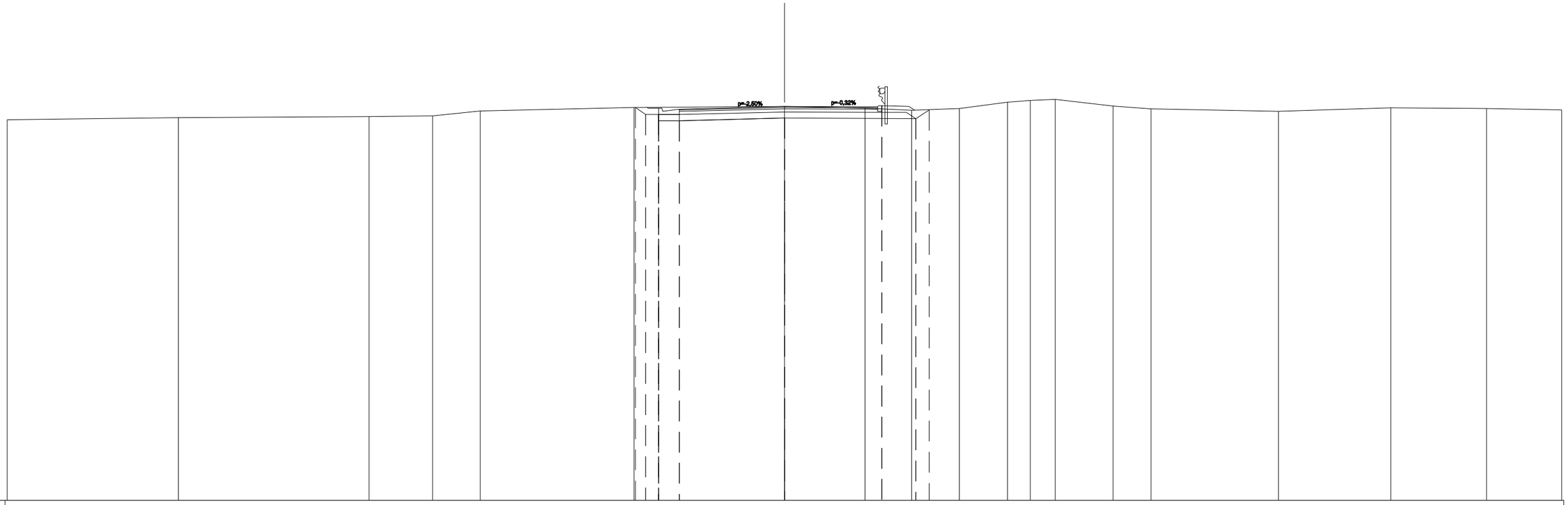

SCALA 1:200

QT.RIF. 238,000

QUOTE TERRENO	256,460		256,504	256,542	256,780	256,947		256,997	256,905	256,804	256,887	257,192	257,292	257,333	257,019	256,878	256,755	256,927	256,891			
DIST.PARZIALI TERRENO		9,197	3,066	2,311	7,409		7,260	3,889	2,246	2,311	2,311	1,110	1,202	2,788	1,835	6,143	5,414	4,623				
QUOTE PROGETTO						256,947	256,615	256,615	256,305	256,431		257,027	256,411	256,834								
DIST.PARZIALI PROGETTO						0,498	0,624	1,000	5,071	4,700		1,644	0,634									
QUOTE USURA									256,865	256,898	256,991		256,980	256,977								
DIST.PARZIALI USURA									1,348	3,723	3,500		1,000									

SCAVI E BONIFICHE	
STERRO	7,464 m²
RILEVATI	
TERRENO VEGETALE	2,069 m
SOVRASTRUTTURA STRADALE	
STRATO DI USURA	9,106 m
STRATO DI BINDER	9,106 m
STRATO DI BASE	9,106 m
STRATO DI FONDAZIONE	3,234 m²
COMPATTAZIONE PIANO DI POSA	5,606 m

SEZIONE N.: 15
QT. PROGETTO: 256,950
DIST.PROG.: 183,288
DIST.PREC.: 8,288
DIST.SUCC.: 16,712

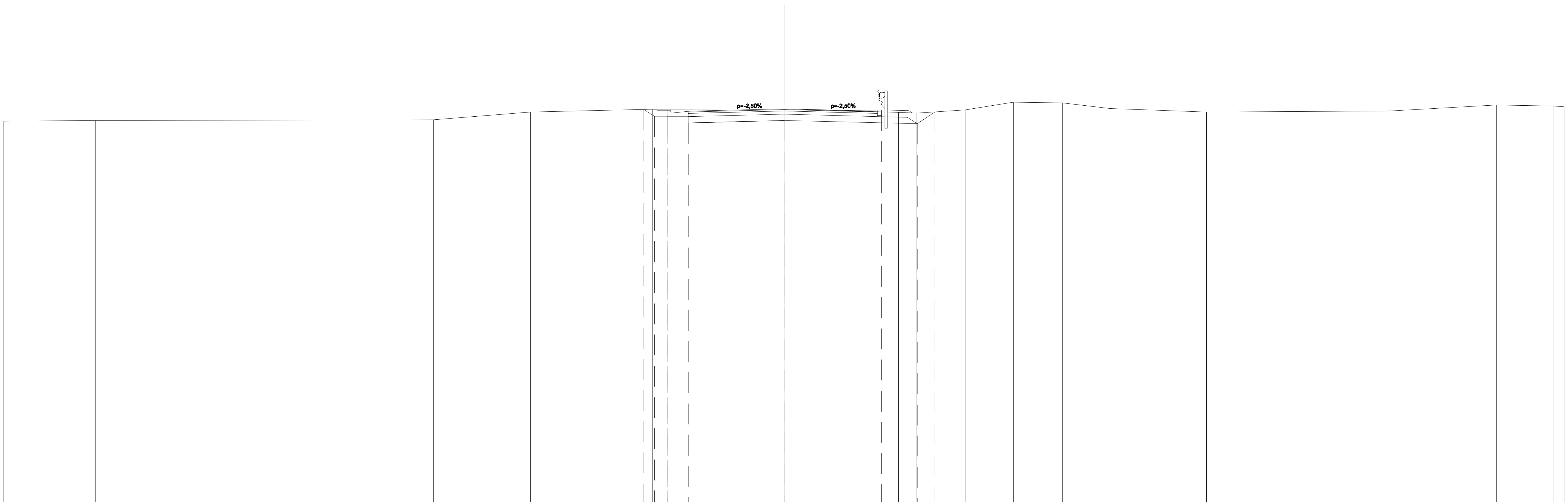

SCALA 1:200

QT.RIF. 238,000

QUOTE TERRENO	256,385	256,427	256,788	256,927	256,951	256,783	256,746	256,888	257,265	257,233	256,968	256,792	256,844	257,134
DIST.PARZIALI TERRENO	16,253	4,644	5,890	6,300	5,512	0,873	2,322	2,322	2,359	2,285	4,644	8,821	5,110	
QUOTE PROGETTO	256,917	256,585	256,275	256,585	256,275	256,390	256,888	256,230	256,799					
DIST.PARZIALI PROGETTO	0,498	0,624	1,000	4,606	4,700	1,706	0,854							
QUOTE USURA	256,835	256,860	256,950	256,863	256,838									
DIST.PARZIALI USURA	1,000	3,606	3,500	1,000										

SCAVI E BONIFICHE	
STERRO	7,025 m²
BONIFICA	0,199 m²
RILEVATI	
RILEVATO	0,237 m²
TERRENO VEGETALE	1,991 m
SOVRASTRUTTURA STRADALE	
STRATO DI USURA	9,000 m
STRATO DI BINDER	9,000 m
STRATO DI BASE	9,000 m
STRATO DI FONDAZIONE	3,202 m²
COMPATTAZIONE PIANO DI POSA	5,500 m

SEZIONE N.: 16
QT. PROGETTO: 256,866
DIST.PROG.: 200,000
DIST.PREC.: 16,712
DIST.SUCC.: 13,668

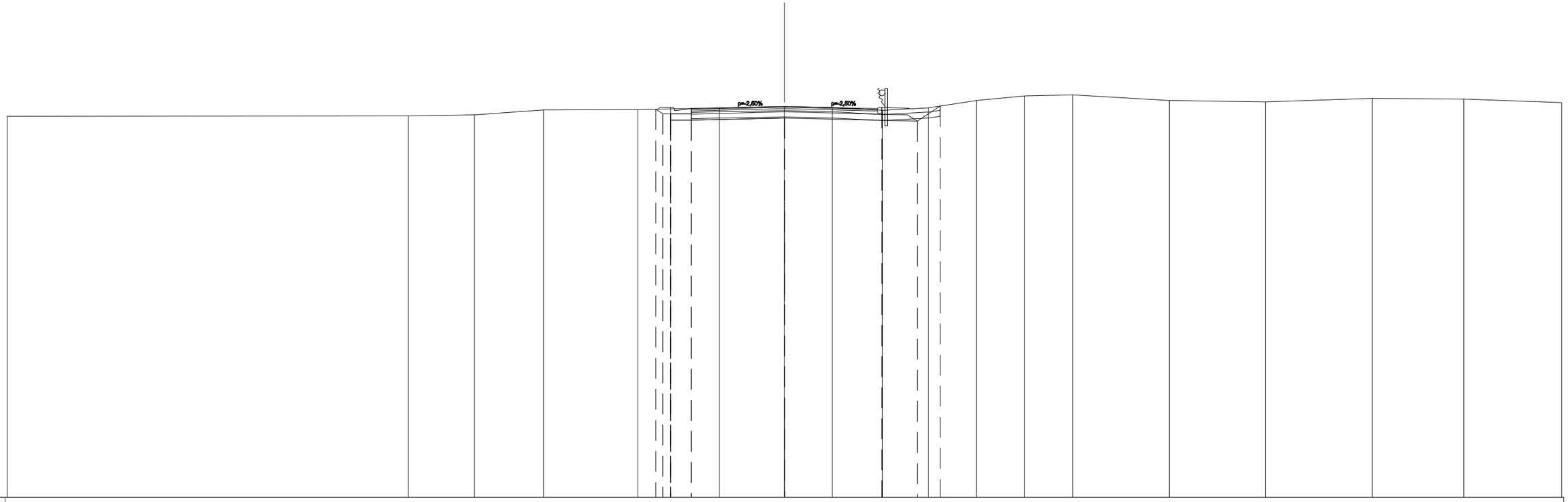

SCALA 1:200

QT.RIF. 238,000

QUOTE TERRENO	256,397	256,452	256,689	256,705	256,799	256,856	256,805	256,678	256,796	257,146	257,375	257,423	257,157	257,079	257,252	257,225
DIST.PARZIALI TERRENO	3,200	3,331	4,544	3,937	3,141	2,309	2,425	2,219	2,322	2,322	2,322	4,644	4,644	5,153	4,418	
QUOTE PROGETTO	256,726	256,194	256,194	256,306	256,804	256,146	256,879									
DIST.PARZIALI PROGETTO	1,000	4,500	4,700	1,706	1,099											
QUOTE USURA	256,754	256,779	256,866	256,779	256,754											
DIST.PARZIALI USURA	1,000	3,500	3,500	1,000												

SCAVI E BONIFICHE	
STERRO	7,132 m²
RILEVATI	
TERRENO VEGETALE	1,467 m
SOVRASTRUTTURA STRADALE	
STRATO DI USURA	9,000 m
STRATO DI BINDER	9,000 m
STRATO DI BASE	9,000 m
STRATO DI FONDAZIONE	2,700 m²
COMPATTAZIONE PIANO DI POSA	11,000 m

SEZIONE N.: 17
QT. PROGETTO: 256,798
DIST.PROG.: 213,668
DIST.PREC.: 13,668

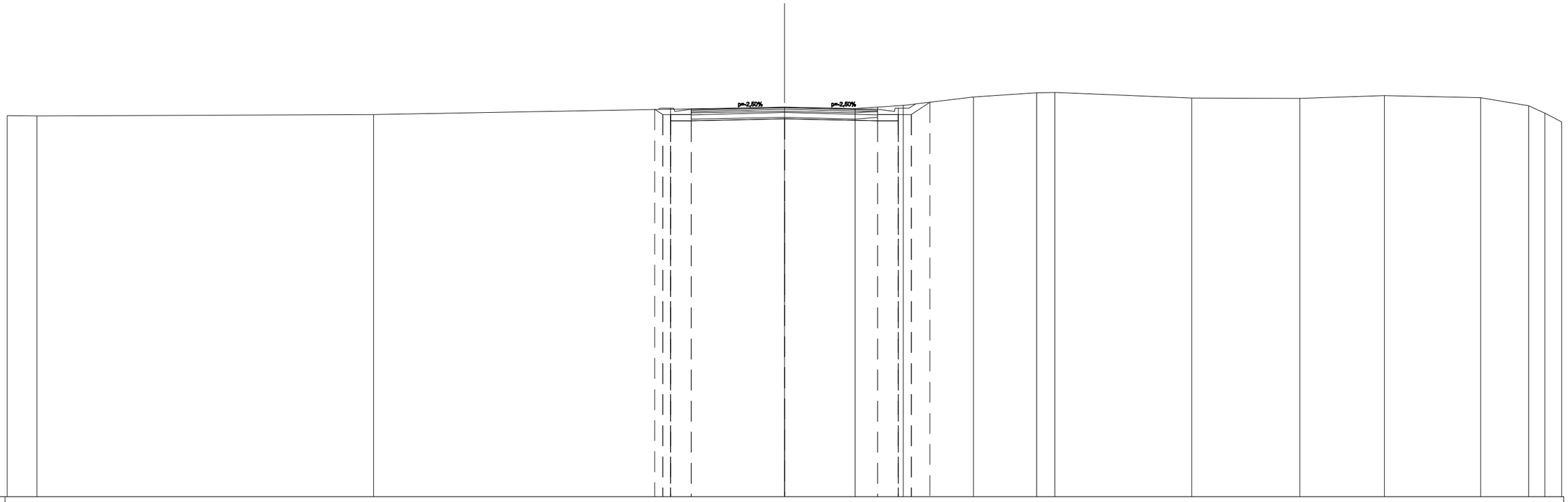

SCALA 1:200

QT.RIF. 238,000

QUOTE TERRENO	256,369																							
DIST.PARZIALI TERRENO		16,253																						
QUOTE PROGETTO																								
DIST.PARZIALI PROGETTO																								
QUOTE USURA																								
DIST.PARZIALI USURA																								

QUOTE TERRENO	256,445																							
DIST.PARZIALI TERRENO		19,815																						
QUOTE PROGETTO																								
DIST.PARZIALI PROGETTO																								
QUOTE USURA																								
DIST.PARZIALI USURA																								

QUOTE TERRENO	256,798																							
DIST.PARZIALI TERRENO		3,403																						
QUOTE PROGETTO	256,687	256,126	256,126																					
DIST.PARZIALI PROGETTO			1,000	4,500																				
QUOTE USURA			256,686	256,711																				
DIST.PARZIALI USURA			1,000	3,500																				

QUOTE TERRENO	256,723																							
DIST.PARZIALI TERRENO		2,322																						
QUOTE PROGETTO	256,238																							
DIST.PARZIALI PROGETTO																								
QUOTE USURA	256,798																							
DIST.PARZIALI USURA																								

QUOTE TERRENO	256,876																							
DIST.PARZIALI TERRENO		3,392																						
QUOTE PROGETTO	256,126	256,126	256,436	257,036																				
DIST.PARZIALI PROGETTO			1,000	0,624	0,900																			
QUOTE USURA	256,711	256,686																						
DIST.PARZIALI USURA		1,000																						

QUOTE TERRENO	257,293																							
DIST.PARZIALI TERRENO		3,050																						
QUOTE PROGETTO																								
DIST.PARZIALI PROGETTO																								
QUOTE USURA																								
DIST.PARZIALI USURA																								

QUOTE TERRENO	257,490	257,509																						
DIST.PARZIALI TERRENO		0,888	6,601																					
QUOTE PROGETTO																								
DIST.PARZIALI PROGETTO																								
QUOTE USURA																								
DIST.PARZIALI USURA																								

QUOTE TERRENO	257,240																							
DIST.PARZIALI TERRENO		5,211																						
QUOTE PROGETTO																								
DIST.PARZIALI PROGETTO																								
QUOTE USURA																								
DIST.PARZIALI USURA																								

QUOTE TERRENO	257,217																							
DIST.PARZIALI TERRENO		4,076																						
QUOTE PROGETTO																								
DIST.PARZIALI PROGETTO																								
QUOTE USURA																								
DIST.PARZIALI USURA																								

QUOTE TERRENO	257,357																							
DIST.PARZIALI TERRENO		4,644																						
QUOTE PROGETTO																								
DIST.PARZIALI PROGETTO																								
QUOTE USURA																								
DIST.PARZIALI USURA																								

QUOTE TERRENO	257,253																							
DIST.PARZIALI TERRENO		2,322																						
QUOTE PROGETTO																								
DIST.PARZIALI PROGETTO																								
QUOTE USURA																								
DIST.PARZIALI USURA																								

QUOTE TERRENO	256,856																							
DIST.PARZIALI TERRENO																								
QUOTE PROGETTO																								
DIST.PARZIALI PROGETTO																								
QUOTE USURA																								
DIST.PARZIALI USURA																								