

CENTRALE EOLICA OFFSHORE "RIMINI" (330 MW)
ANTISTANTE LA COSTA TRA RIMINI E CATTOLICA

proponente:

EnergiaWind 2020 srl _ Riccardo Ducoli amministratore unico



STUDIO SPECIALISTICO ALLEGATO AL SIA

**ALLEGATI 2 _ VERIFICA PREVENTIVA
DELL'INTERESSE ARCHEOLOGICO
(art. 28 D.lgs 42/2004 – art. 25 D.lgs 50/2016)**



Autore:

Nòstoi srl

Via San Marco 1511 - 30015 CHIOGGIA (VE)

Via Dante, 134 - 85024 LAVELLO (PZ)

info@nostoi-archeologia.it

Responsabile:

Dott.ssa Maria Grazia Liseno

Febbraio 2022


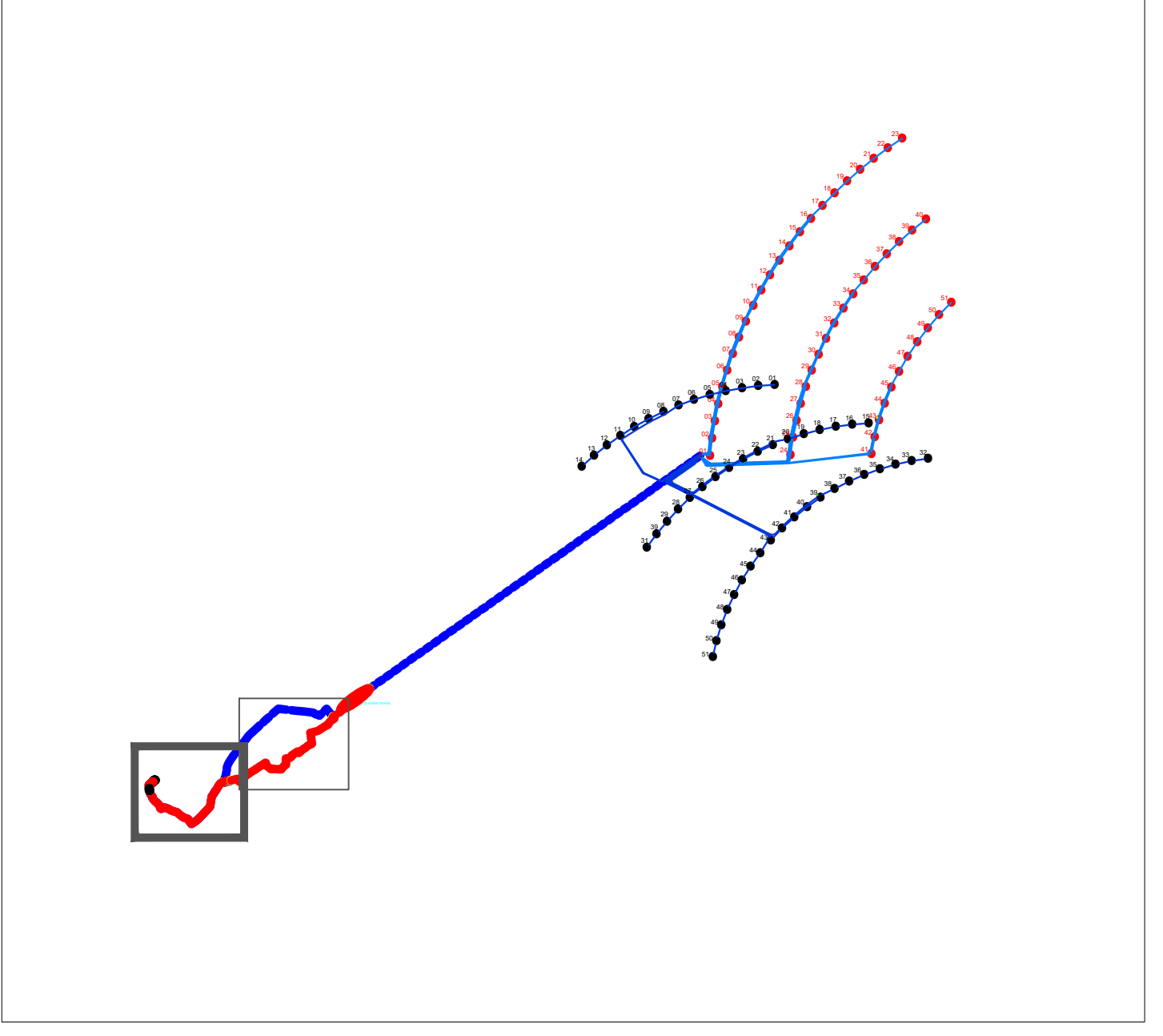


LEGENDA

--- CAVO AT TRACCIATO A	TOC HDD
--- CAVO AT TRACCIATO B	BE 150/900 KV TERNA
--- CAVO AT HDD	WTO LAYOUT A
--- CAVO WTC/WTG	WTO LAYOUT B
--- CAVO MARKED AT	
--- LAYOUT A CAVI MT WTO	
--- LAYOUT B CAVI MT WTO	

TIPI DI VEGETAZIONE

■ SUPERFICI ARTIFICIALI
■ INCULTO O STOPPIE
■ SEMINATIVO
■ CAMPO ARATO O FRESATO
■ ORTAGGI
■ ULIVETO
■ VIGNETO
■ AREE BOSCHIVE
□ LIMITE DELL'AREA RICOGNITA



Rev. Data	Rev. Data	Rev. Data	Rev. Data	Rev. Data	Rev. Data	Rev. Data	Rev. Data	Rev. Data	Rev. Data
01	02	03	04	05	06	07	08	09	10

NOSTOI
 Via San Marino 15/11 - 48018 CARRIGNA (VE)
 C.P. P.V.A. Reg. I. 03653690270 REA 307005
 Via Dante 134 - 48034 LAVELLO (PR) REA 427340
 info@nosto-archeologia.it

**CENTRALE EOLICA OFFSHORE "RIMINI" (330 MW)
 NEL BRACCIO DI MARE ANTISTANTE LA COSTA TRA RIMINI E CATTOLICA**

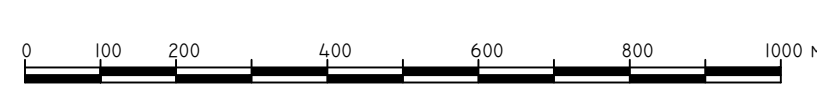
REGIONE EMILIA ROMAGNA
 CAPITANERIA DI PORTO DI RIMINI
 OPERE DI CONNESSIONE ALLA RTN IN COMUNE DI RIMINI (RN)

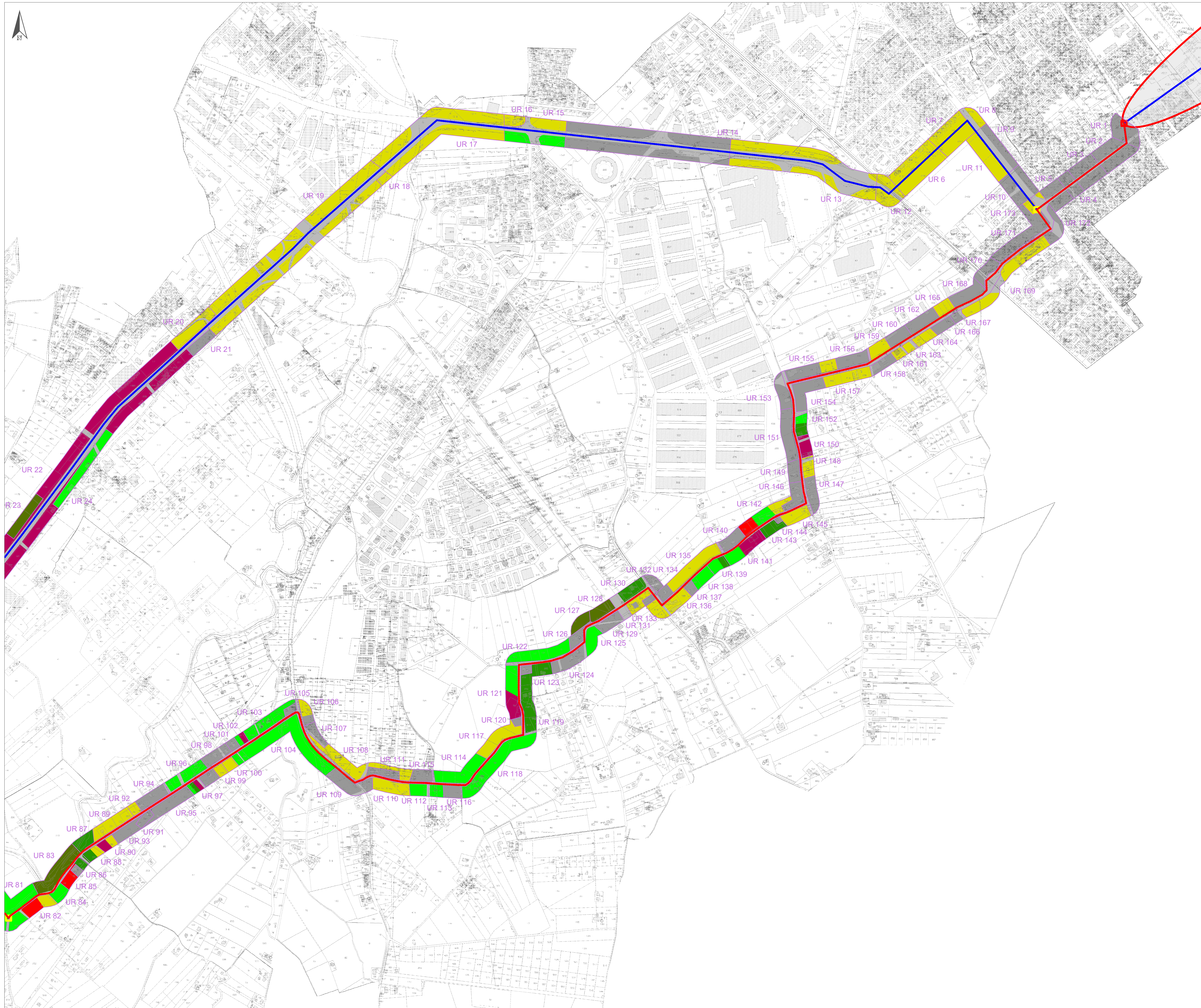
IDENTIFICATIVO ELABORATO	TITOLO ELABORATO
OWFRMN_V3.SC2.02.5	CARTA DELLA VEGETAZIONE E DELLA VISIBILITÀ

Cartella: OWFRMN_V3.SC2.02.5-8	Tipo documento: D - GRAFICI	Scala: 1:5.000	Revisioni e data: 00_FEBBRAIO 2022
-----------------------------------	--------------------------------	-------------------	---------------------------------------

PROPRONENTE ENERGIA WIND 2020 srl soluzioni che guardano al futuro Via Aldo Moro 28 48018 Bivio (BO) P.IVA 0346627048 info@energia2020.it Amministratore Unico Riccardo Duccoli	PROGETTAZIONE Progetto generale e concept Coordinamento Studi di Impatto Ambientale: Dott. Arch. Daniela Moderini Dott. Arch. Giovanni Alessandro Selano Progettazione Civile: TECNOCONSULT Engineering Construction srl Progettazione Elettrica: 3E INGEGNERIA srl
--	---

Rev. Data	Rev. Data	Rev. Data	Rev. Data	Rev. Data	Rev. Data	Rev. Data	Rev. Data	Rev. Data	Rev. Data
01	02	03	04	05	06	07	08	09	10




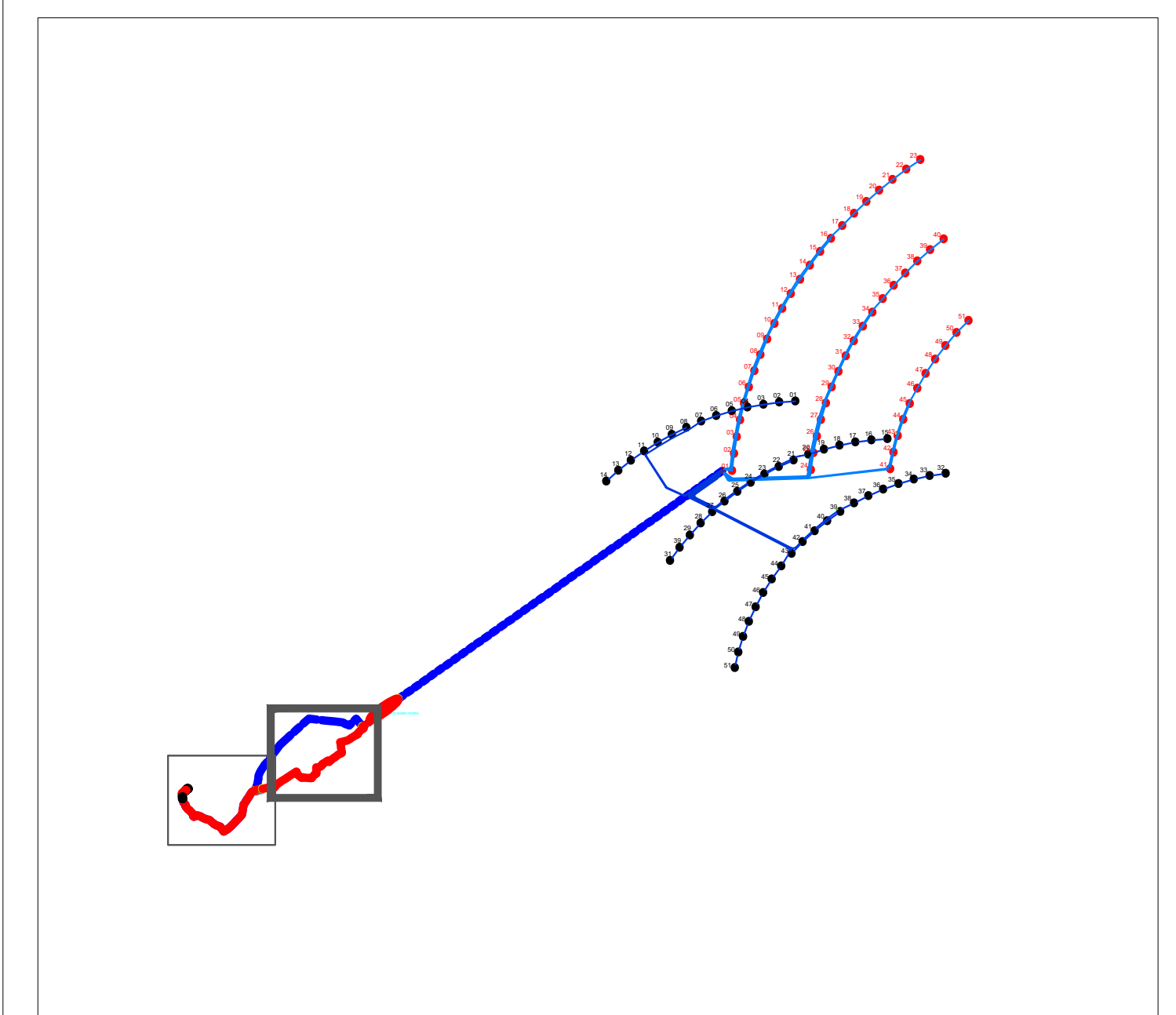


LEGENDA

- CAVO AT TRACCIATO A
- CAVO AT TRACCIATO B
- CAVO AT HD
- CAVO INTERRATO
- CAVO MARCATO AT
- LAYOUT A CAVO MT WTD
- LAYOUT B CAVO MT WTD
- TOC HD
- BE 150/95 KV TERNA
- WTD LAYOUT A
- WTD LAYOUT B

TIPI DI VEGETAZIONE

- SUPERFICIE ARTIFICIALI
- INCULTO O STOPPIE
- SEMINATIVO
- CAMPO ARATO O FRESATO
- ORTAGGI
- ULIVETO
- VIGNETO
- AREE BOSCHIVE
- LIMITE DELL'AREA RICOGNITA



Rev. Data	Rev. Data	Rev. Data	Rev. Data	Rev. Data	Rev. Data	Rev. Data	Rev. Data	Rev. Data	Rev. Data
01	02	03	04	05	06	07	08	09	10
01	02	03	04	05	06	07	08	09	10
01	02	03	04	05	06	07	08	09	10

NOSTOI s.r.l.
 Via San Marino 1511 - 48018 CARRIGNA (FE)
 C.F./P.IVA Reg. I. 03653662976 REA 307005
 Via Dante 134 - 48026 LAVELLO (PR) REA 127340
 info@nocteo-archeologia.it

Responsabile:
 Dott.ssa Maria Grazia Selano

**CENTRALE EOLICA OFFSHORE "RIMINI" (330 MW)
 NEL BRACCIO DI MARE ANTISTANTE LA COSTA TRA RIMINI E CATTOLICA**

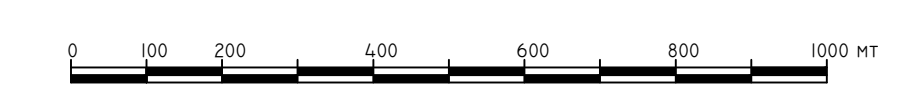
REGIONE EMILIA ROMAGNA
 CAPITANERIA DI PORTO DI RIMINI
 OPERE DI CONNESSIONE ALLA RTN IN COMUNE DI RIMINI (RN)

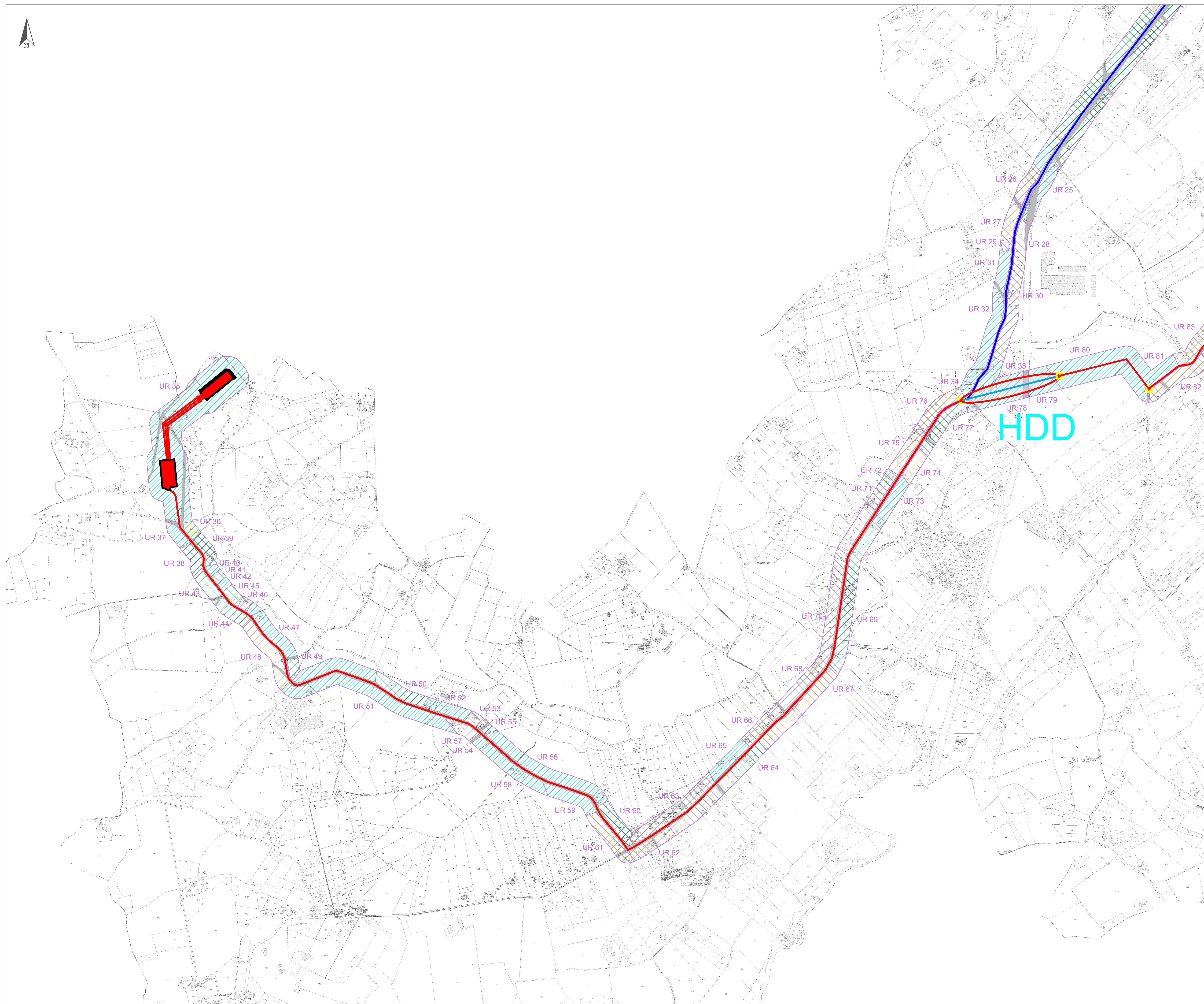
IDENTIFICATIVO ELABORATO	TITOLO ELABORATO
OWFRMN_V3.SC2.02.6	CARTA DELLA VEGETAZIONE E DELLA VISIBILITÀ

Cartella:	OWFRMN_V3.SC2.02.5-8	Tipologia documento:	D - GRAFICI	Scala:	1:10.000	Revisioni e data:	00_FEBBRAIO 2022
-----------	----------------------	----------------------	-------------	--------	----------	-------------------	------------------

PROGETTANTE	PROGETTAZIONE
ENERGIA WIND 2020 s.r.l. Via Aldo Moro 28 48018 Bivio (BO) P.IVA 0366270484 info@energia2020.it Amministratore Unico Riccardo Duelli	Progetto generale e concept Coordinamento Studi di Impatto Ambientale: Dott. Arch. Daniela Moderini Dott. Arch. Giovanni Alessandro Selano Progettazione Civile: TECNOCONSULT Engineering Construction s.r.l. Progettazione Elettrica: SE INGEGNERIA s.r.l.

Rev. Data	Rev. Data	Rev. Data	Rev. Data	Rev. Data	Rev. Data	Rev. Data	Rev. Data	Rev. Data	Rev. Data
01	02	03	04	05	06	07	08	09	10
01	02	03	04	05	06	07	08	09	10
01	02	03	04	05	06	07	08	09	10



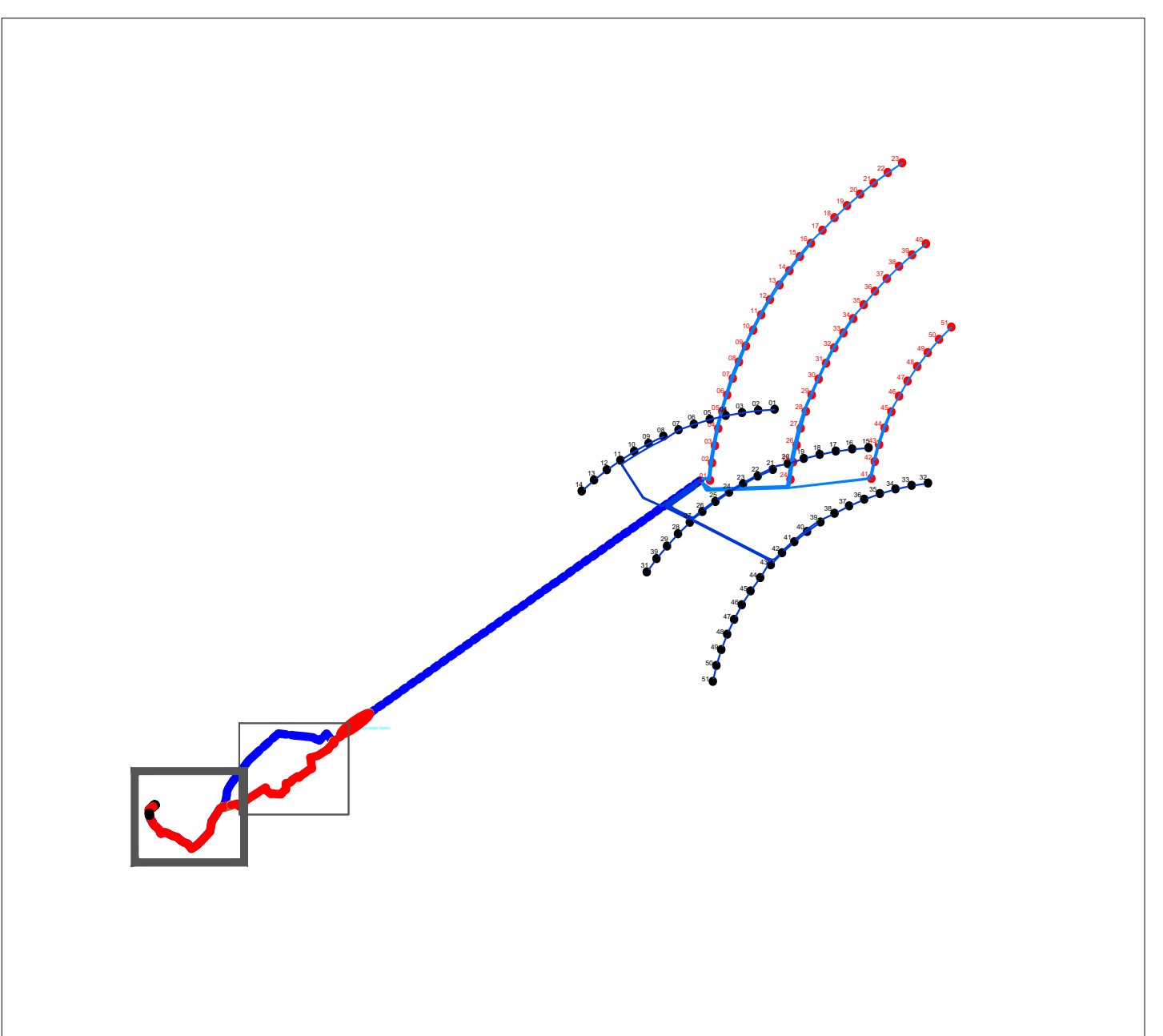


LEGENDA

- CAVO AT TRACCIATO A
- CAVO AT TRACCIATO B
- CAVO AT HDD
- CAVO FUTURO
- CAVO MARINO AT
- LAYOUT A CAVI MT WTG
- LAYOUT B CAVI MT WTG
- TOC HDD
- SE 100/350 VV TERNA
- WTG LAYOUT A
- WTG LAYOUT B

GRADO DI VISIBILITA' DEI SUOLI

- ALTO
- MEDIO ALTO
- MEDIO BASSO
- NULLO
- AREA INACCESSIBILE
- AREA URBANIZZATA
- STRADA ASFALTATA



Rev.	Descr.	Aut.	Scale	Redazione	Controllo	Estensione			
01	Trasmissione V3.SC2	OWFRMN_V3.SC2.02.7	D	Carta della vegetazione e della visibilità	AD	1:5.000	M.G. Liseno	G.A. Sotani	EW 2002
02	Trasmissione V3.SC2	OWFRMN_V3.SC2.02.7	D	Carta della vegetazione e della visibilità	AD	1:5.000	M.G. Liseno	G.A. Sotani	EW 2002

NOSTOI
tecnologia e cultura

Via San Marino 1511 - 00115 CANTUCCIA (VE)
C.P. P.V.A. Reg. I. 0365560270 REA 307005
Via Dante 134 - 05034 LAVELLO (PG) REA 127340
info@nosto-archeologia.it

Responsabile:
Dott.ssa Maria Grazia Liseno

**CENTRALE EOLICA OFFSHORE "RIMINI" (330 MW)
NEL BRACCIO DI MARE ANTISTANTE LA COSTA TRA RIMINI E CATTOLICA**

REGIONE EMILIA ROMAGNA
CAPITANERIA DI PORTO DI RIMINI
OPERE DI CONNESSIONE ALLA RTN IN COMUNE DI RIMINI (RN)

IDENTIFICATIVO ELABORATO	TITOLO ELABORATO
OWFRMN_V3.SC2.02.7	CARTA DELLA VEGETAZIONE E DELLA VISIBILITÀ

Cartella:	OWFRMN_V3.SC2.02.5-8	Tipo documento:	D - GRAFICI	Scala:	1:5.000	Revisioni e data:	00_FEBBRAIO 2022
-----------	----------------------	-----------------	-------------	--------	---------	-------------------	------------------

PROPRONENTE

ENERGIA WIND 2020 srl
20043 Brivio (MI)
P.IVA 0346670096
info@energia2020.it
Amministratore Unico
Riccardo Duccoli

PROGETTAZIONE

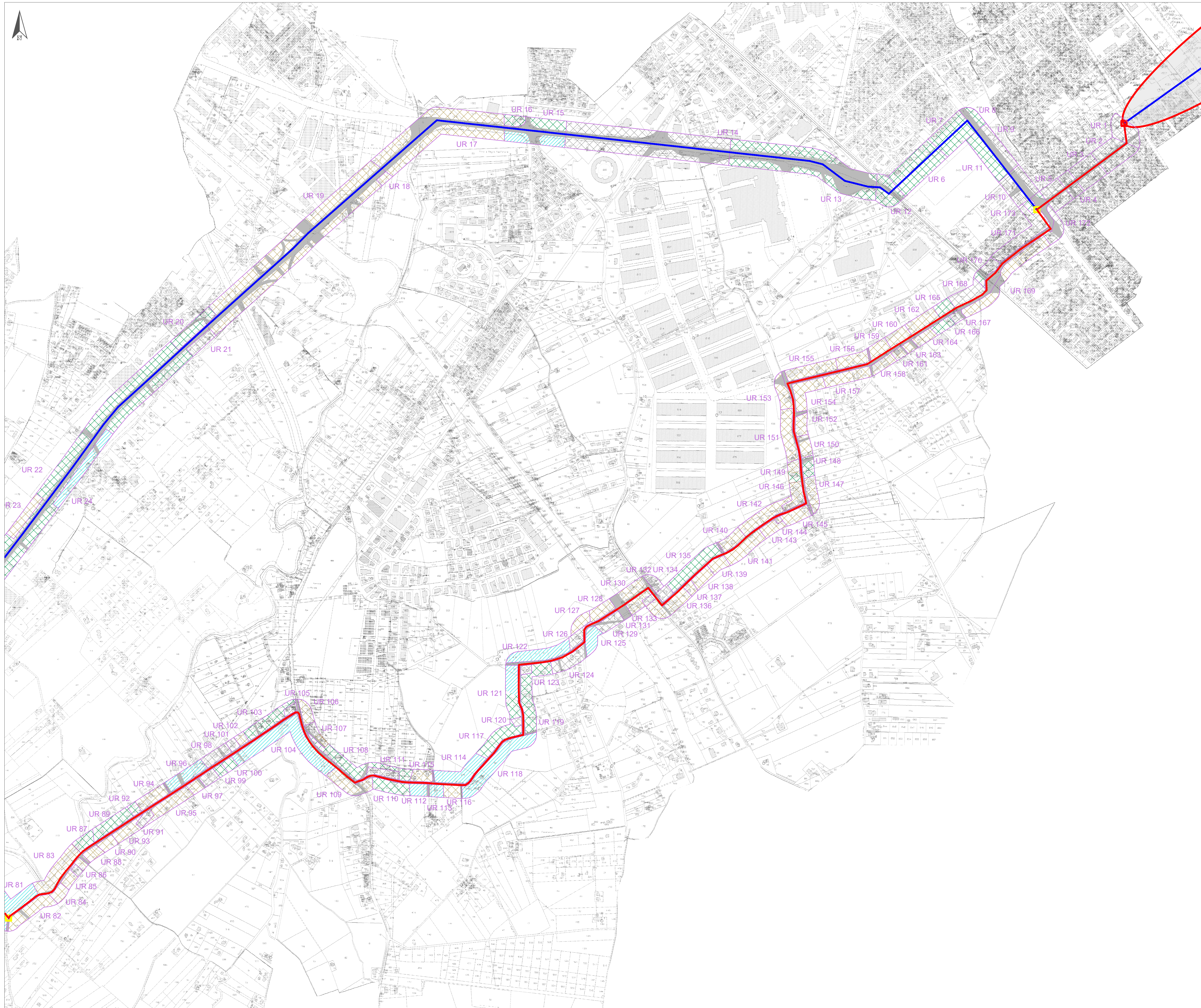
Progetto generale e concept
Coordinamento Studi di Impatto Ambientale:
Dott. Arch. Daniela Moderini
Dott. Arch. Giovanni Alessandro Selano

Progettazione Civile:
TECNOCONSULT
Engineering Construction srl

Progettazione Elettrica:
3E INGEGNERIA srl

Rev.	Descr.	Aut.	Scale	Redazione	Controllo	Estensione			
01	Trasmissione V3.SC2	OWFRMN_V3.SC2.02.7	D	Carta della vegetazione e della visibilità	AD	1:5.000	M.G. Liseno	G.A. Sotani	EW 2002



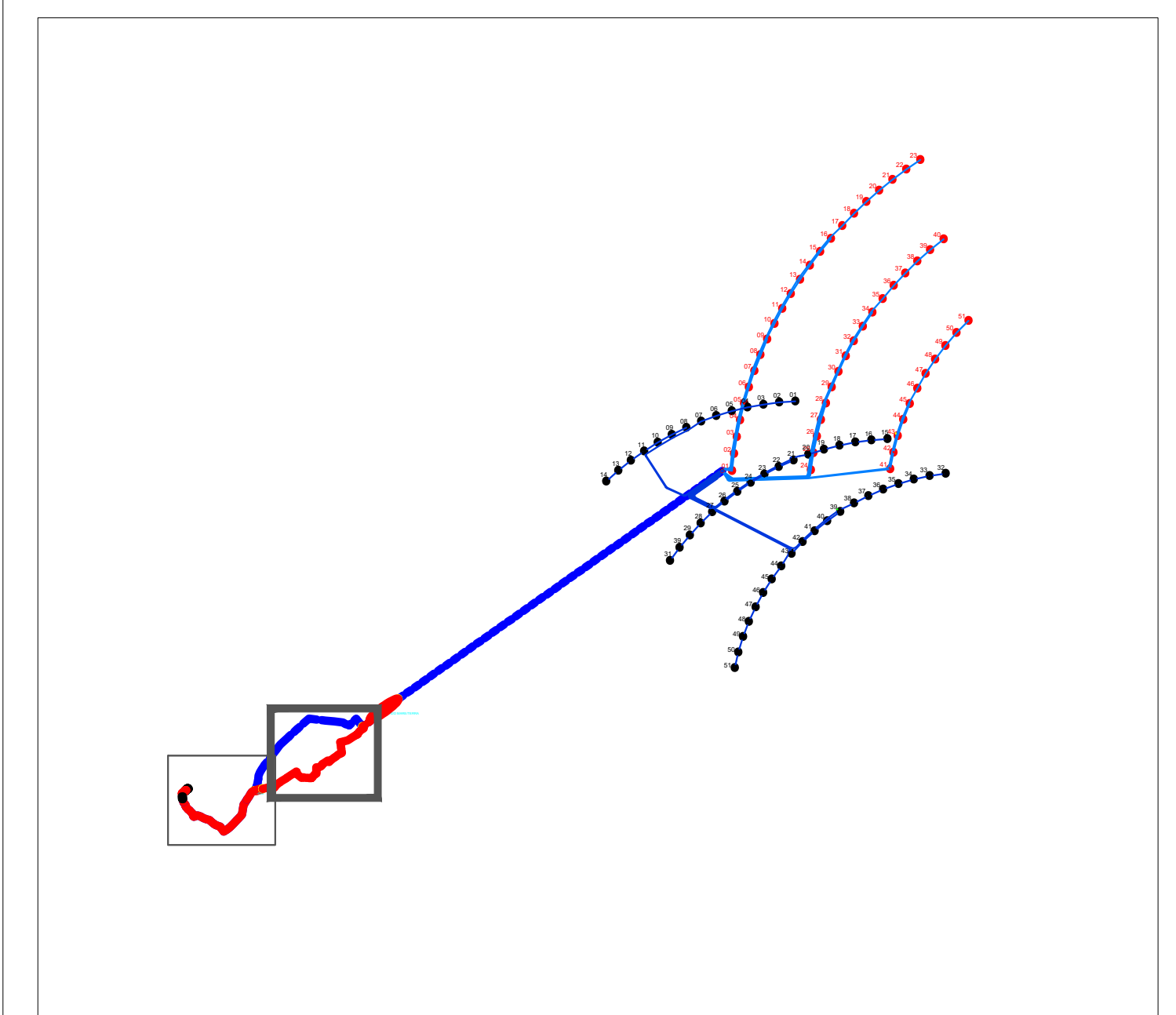


LEGENDA

- CAVO AT TRACCIATO A
- CAVO AT TRACCIATO B
- CAVO AT HD
- CAVO FUTURO
- CAVO MARINO AT
- LAYOUT A CAVI MT WTG
- LAYOUT B CAVI MT WTG
- TOC HD
- SE 100/300 VV TERNA
- WTG LAYOUT A
- WTG LAYOUT B

GRADO DI VISIBILITA' DEI SUOI

- ALTO
- MEDIO ALTO
- MEDIO BASSO
- NULLO
- AREA INACCESSIBILE
- AREA URBANIZZATA
- STRADA ASFALTATA



Rev. Data	Rev. Data	Rev. Data	Rev. Data	Rev. Data	Rev. Data	Rev. Data	Rev. Data	Rev. Data	Rev. Data
01	02	03	04	05	06	07	08	09	10

NOSTOI tecnologia e cultura

NOSTOI s.r.l. - Via San Marino 1511 - 40015 CHIOGGIA (VE)
 C.F./P.IVA Reg. I. 03653660270 REA 307005
 Via Dante 134 - 40026 CAVELLO (PO) REA 427340
 info@nostoitech.it

Responsabile: Dott.ssa Maria Grazia Liseno

**CENTRALE EOLICA OFFSHORE "RIMINI" (330 MW)
 NEL BRACCIO DI MARE ANTISTANTE LA COSTA TRA RIMINI E CATTOLICA**

REGIONE EMILIA ROMAGNA
 CAPITANERIA DI PORTO DI RIMINI
 OPERE DI CONNESSIONE ALLA RTN IN COMUNE DI RIMINI (RN)

IDENTIFICATIVO ELABORATO	TITOLO ELABORATO
OWFRMN_V3.SC2.02.8	CARTA DELLA VEGETAZIONE E DELLA VISIBILITÀ

Cartella: OWFRMN_V3.SC2.02.5-8	Tipo documento: D - GRAFICI	Scala: 1:5.000	Revisioni e data: 00_FEBBRAIO 2022
--------------------------------	-----------------------------	----------------	------------------------------------

PROPRONENTE ENERGIA WIND 2020 srl	PROGETTAZIONE Progetto generale e concept Coordinamento Studi di Impatto Ambientale: Dott. Arch. Daniela Moderini Dott. Arch. Giovanni Alessandro Selano Progettazione Civile: TECNOCONSULT Engineering Construction srl Progettazione Elettrica: SE INGEGNERIA srl
---	---

Rev. Data	Rev. Data	Rev. Data	Rev. Data	Rev. Data	Rev. Data	Rev. Data	Rev. Data	Rev. Data	Rev. Data
01	02	03	04	05	06	07	08	09	10