








Legenda








Opere di progetto

-  Opere lineari in superficie
-  Opere lineari in galleria
-  Opere puntuali
-  Deposito terre definitivo

Opere esistenti

-  Opere lineari in superficie
-  Opere lineari in galleria
-  Opere puntuali

Uso del suolo

-  112 - Zone residenziali a tessuto discontinuo e rado
-  121 - Aree industriali, commerciali e dei servizi
-  122 - Reti stradali, ferroviarie e infrastrutture tecniche
-  221 - Vigneti
-  222 - Frutteti e frutti minori
-  231 - Prati stabili (foraggiere permanenti)
-  243 - Aree occupate da colture con presenza di spazi naturali importanti
-  311 - Boschi di latifoglie
-  312 - Boschi di conifere
-  313 - Boschi misti di conifere e latifoglie
-  321 - Aree a pascolo naturale e praterie
-  322 - Brughiere e cespuglieti
-  324 - Aree a vegetazione boschiva ed arbustiva in evoluzione
-  333 - Aree con vegetazione rada
-  511 - Corsi d'acqua, canali e idrovie

Fonte: Regione Autonoma Valle d'Aosta, Geoportale, Arpa Corine Land Cover 4 livello - shape file

prima stesura

A	12	05	2022
rev.	giorno	mese	anno	disegno	controllo	approvaz.

revisioni

committente

CVA C.V.A. S.p.A. as.u.
Compagnia Valdostana delle acque
Compagnie Valdôtaine des Eaux

progetto

Rinnovo impianto idroelettrico di
CHAVONNE

progettista: A.T.I.

SP studio pietrangeli
consulting engineers

iride

EnergyLab
Engineering S.r.l.

fase

STUDIO PRELIMINARE AMBIENTALE

titolo

Uso del suolo
Scala 1:15.000

170ASADSP005A 12 Mag 2022

