

LEGENDA


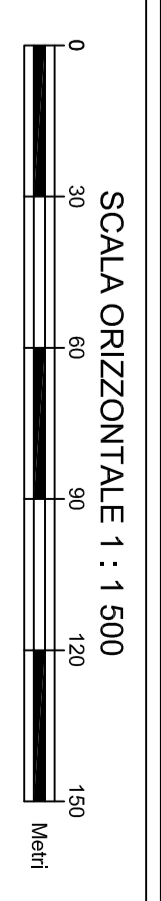
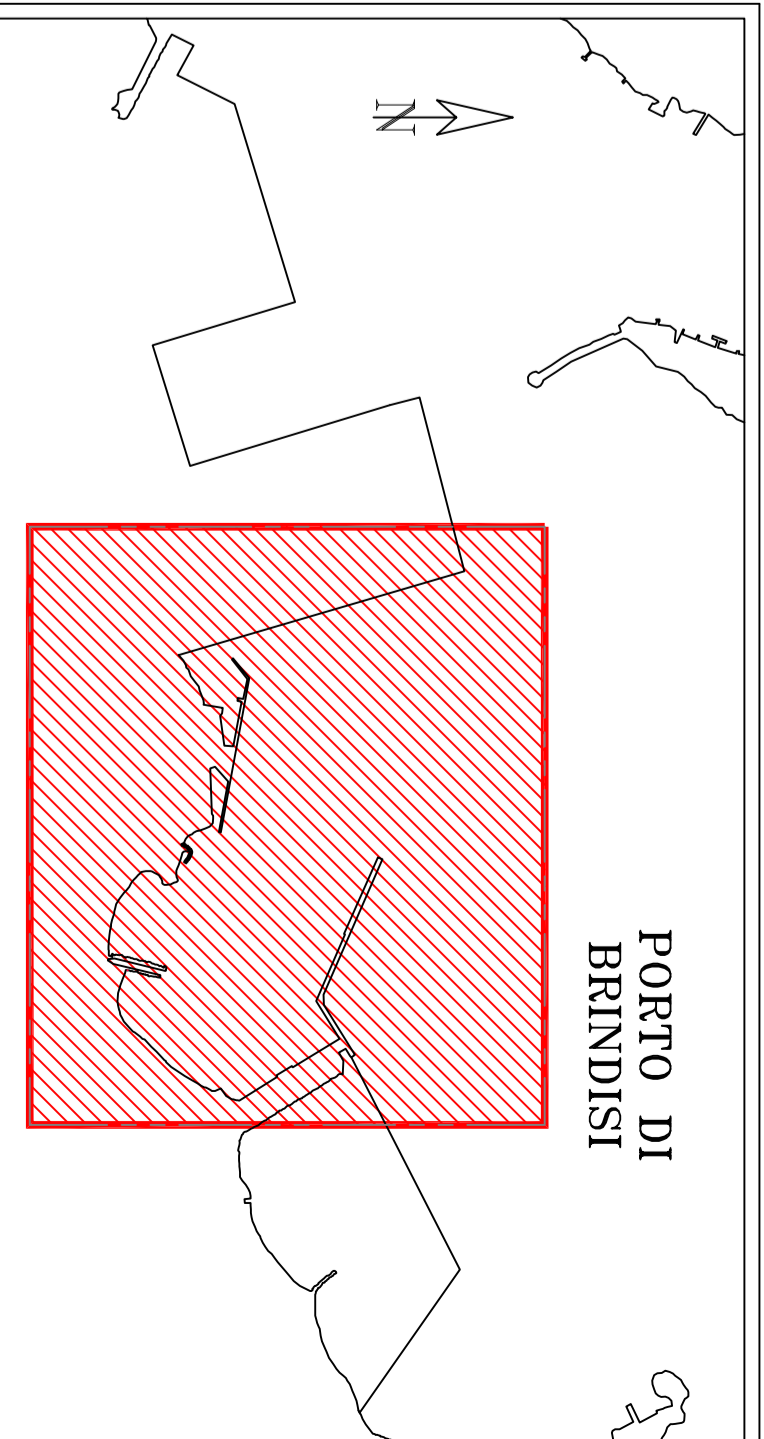
SIMBOLI CARTOGRAFICI

Indice del Volo dell'Unità B* con quadratura 1 m

Sezione 3
Tracce delle sezioni

GEODESIA

Dati geodezi:
 Rete Geodetica System 1984 (WGS84)
 Datum in quale sono riferite di Livello Medio del Mare (Zero della rete di Livellazione di Alta Precisione dell'IGM)
 Unità di Misura: Metro, Zona 23N (17N 23N)
 Unità di Misura per l'Altezza: Metro
 Fuso orario: per l'Europa di Roma (GMT+02:00) - Correzione di origine 00:00:00 - fuso Est 500 000 m -
 Fuso orario per l'Europa di Roma (GMT+02:00) - Correzione di origine 00:00:00



Nome del progetto
RILIEVO SISMICO MONOCANALE DELL'AREA MARINA COMPRESA TRA IL PONTELE PETROLCHIMICO E COSTA MORENA EST

Allegato 1
CARTA DELLA PROFONDITA' DEL TETTO DELLA "UNITA' B"

Titolo dello studio

NO	DATA	DESCRIZIONE	CA	CA	CA
01	30/07/2015	Primo rilievo			
02	08/08/2015	Definitivo			
03	08/08/2015	Definitivo			
04	08/08/2015	Definitivo			
05	08/08/2015	Definitivo			
06	08/08/2015	Definitivo			
07	08/08/2015	Definitivo			
08	08/08/2015	Definitivo			
09	08/08/2015	Definitivo			
10	08/08/2015	Definitivo			
11	08/08/2015	Definitivo			
12	08/08/2015	Definitivo			
13	08/08/2015	Definitivo			
14	08/08/2015	Definitivo			
15	08/08/2015	Definitivo			
16	08/08/2015	Definitivo			
17	08/08/2015	Definitivo			
18	08/08/2015	Definitivo			
19	08/08/2015	Definitivo			
20	08/08/2015	Definitivo			

Progetto: 4491_01
 Foglio n. 1 di 1
 11-11-2015 11:21:21
 7-10-2015 11:21:21

