SEZIONE TRASVERSALE A-A'
IN ASSE VIABILITA' D08
COD. SEZ. TOPOGRAFIA n.12

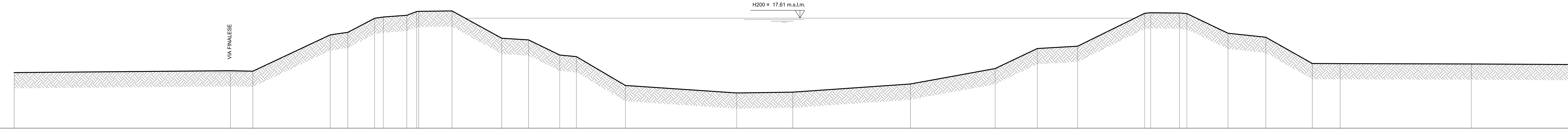

DISTANZA PROGRESSIVA TERRENO	QUOTA TERRENO ESISTENTE	DISTANZA PARZIALE TERRENO
0.00	8.895	34.64
34.64	9.195	3.60
38.24	9.119	12.39
50.63	14.936	2.82
53.45	15.332	4.30
57.75	17.584	1.39
59.14	17.791	3.77
62.91	18.062	1.58
64.49	18.660	0.33
64.81	18.695	5.34
70.15	18.764	7.96
78.11	14.393	4.30
82.42	14.126	4.98
87.40	11.704	2.67
90.08	11.453	7.85
97.92	6.835	17.84
115.77	5.637	8.98
124.75	5.767	18.84
143.59	7.071	13.57
157.16	9.543	6.75
163.91	12.747	6.47
170.39	13.120	10.73
181.12	18.384	0.97
182.09	18.473	4.62
186.71	18.428	1.17
187.88	18.336	6.59
194.47	15.194	6.06
200.53	14.554	7.45
207.98	10.350	4.45
212.43	10.330	21.02
233.45	10.274	17.31
250.76	10.182	

SEZIONE TRASVERSALE B-B'
ORTOGONALE AL FIUME
COD. SEZ. TOPOGRAFIA n.13

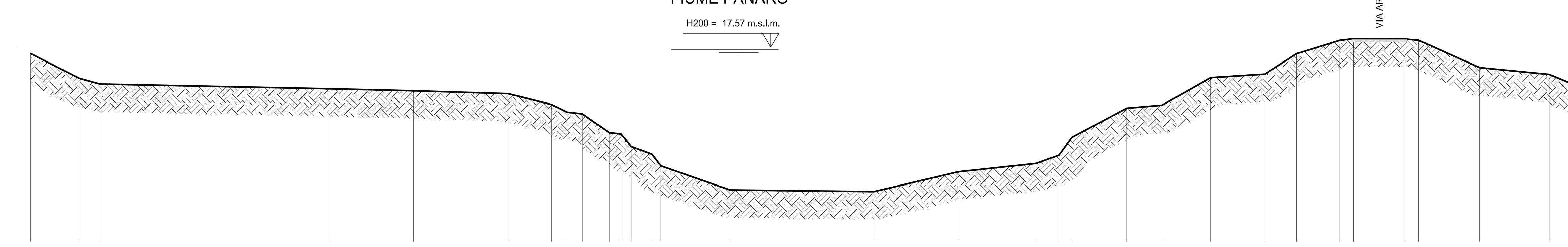

DISTANZA PROGRESSIVA TERRENO	QUOTA TERRENO ESISTENTE	DISTANZA PARZIALE TERRENO
0.00	16.997	4.37
4.37	14.762	1.90
6.27	14.233	20.74
27.01	13.812	7.53
34.54	13.631	8.54
43.08	13.372	3.90
46.98	12.390	1.39
48.37	11.701	1.39
49.75	11.545	2.42
52.18	9.848	1.06
53.24	9.730	0.93
54.17	8.615	1.86
56.03	7.919	0.80
56.83	6.869	6.24
63.07	4.684	12.99
76.06	4.536	7.58
83.64	6.331	7.03
90.67	7.093	2.05
92.72	7.829	1.18
93.90	9.420	4.95
98.85	12.055	3.19
102.04	12.329	4.38
106.42	14.816	4.87
111.30	15.131	2.87
114.17	16.979	3.90
118.06	18.183	1.22
119.29	18.333	4.64
123.92	18.299	1.24
125.16	18.194	5.49
130.66	15.715	6.26
136.92	15.104	2.22
139.14	14.184	

PLANIMETRIA STATO DI FATTO
SCALA 1:500

PROFILO IDRAULICO STATO DI FATTO

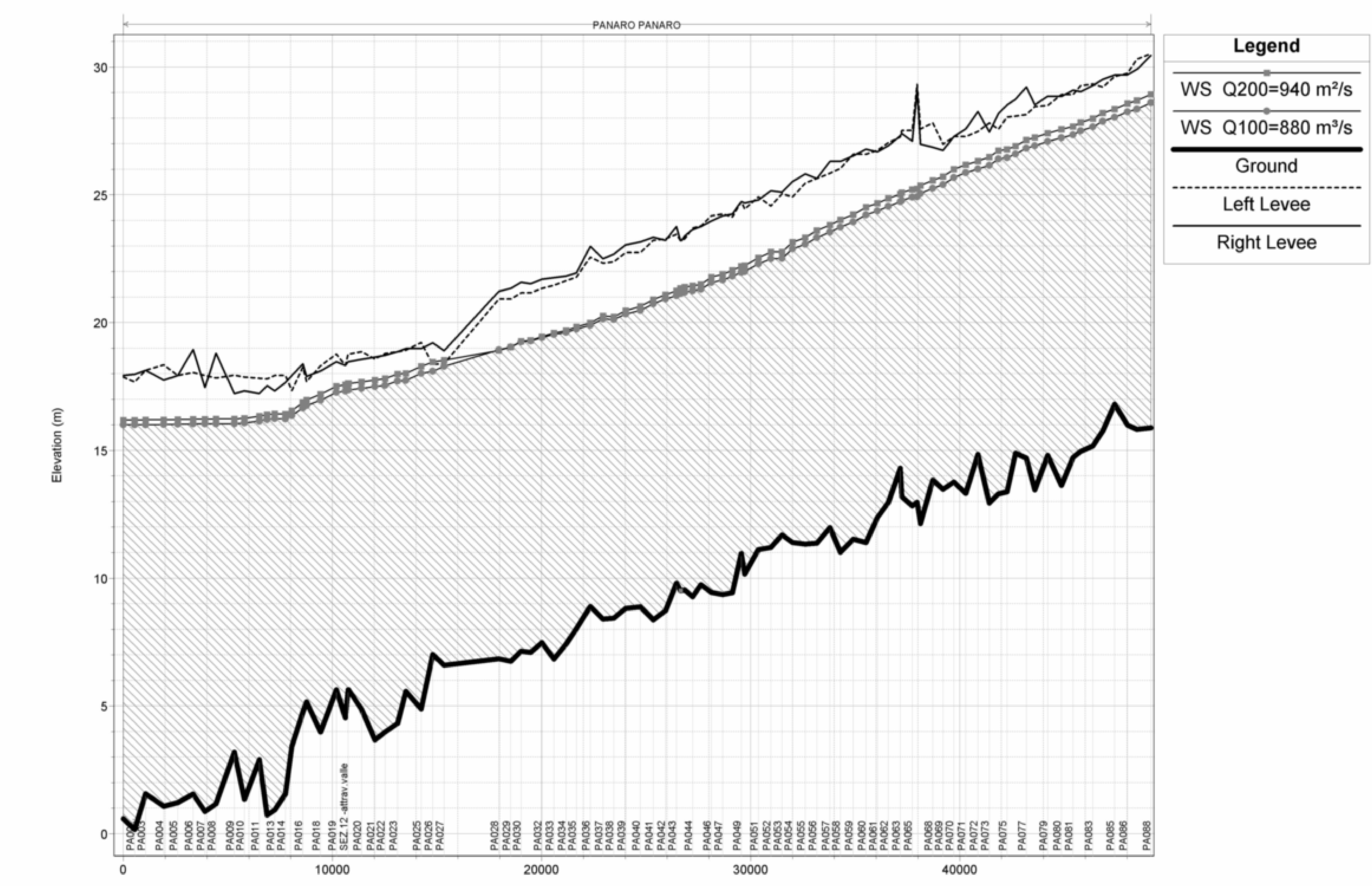

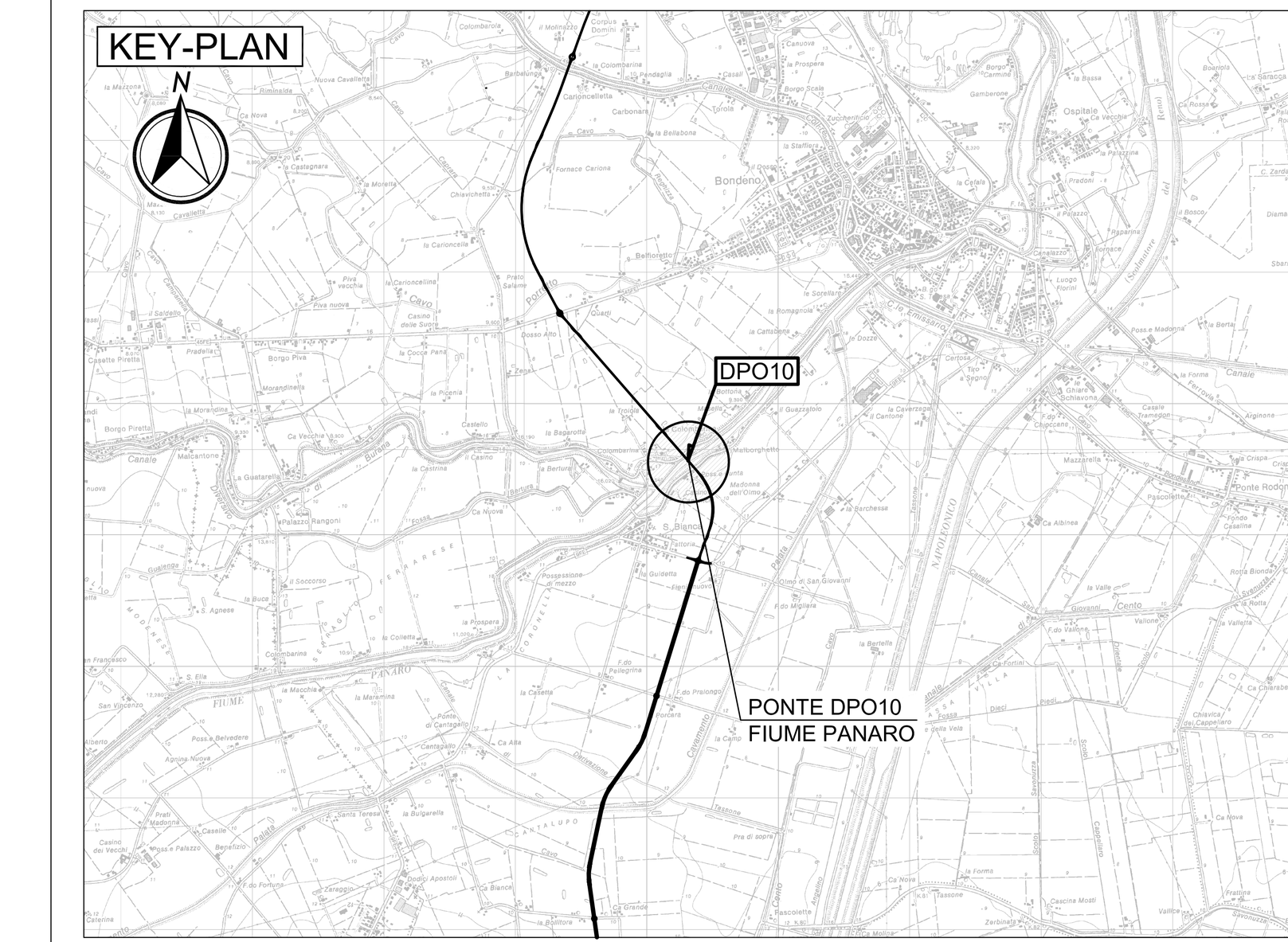

LEGENDA

ASSE STRADALE DI PROGETTO

ARGINATURE E/O PISTE DI SERVIZIO ESISTENTI

ELABORATI DI RIFERIMENTO

IL POSIZIONAMENTO PLANIMETRICO DELLE SEZIONI RIPORTATE NEL PROFILO IDRAULICO E' INDICATO NELL'ELABORATO PD_0_D00_DWS00_0_WW_CI_04_A

CARATTERISTICHE DEI MATERIALI

NOTE

IL CONCEDENTE — Regione Emilia-Romagna

IL CONCESSIONARIO — ARC AUTOSTRADA REGIONALE CISPADANA

AUTOSTRADA REGIONALE CISPADANA
DAL CASELLO DI REGGIOLO-ROLO SULLA A22 AL CASELLO DI FERRARA SUD SULLA A13
CODICE C.U.P. E81B08000060009

PROGETTO DEFINITIVO

VIABILITA' DI ADDUZIONE AL SISTEMA AUTOSTRADALE
D04-08 (EX 1FE) RACCORDO BONDENO - CENTO - AUTOSTRADA CISPADANA
IDROLOGIA E IDRAULICA

IDRAULICA CORSI D'ACQUA PRINCIPALI

FIUME PANARO

STATO DI FATTO: PLANIMETRIA, SEZIONI TRASVERSALI, PROFILO IDRAULICO

IL PROGETTISTA
Ing. Riccardo Telò
Albo Ing. Parma n°1099

RESPONSABILE INTEGRAZIONE PRESTAZIONI SPECIALISTICHE
Ing. Emilio Salsi
Albo Ing. Reggio Emilia n° 945

IL CONCESSIONARIO
Autostrada Regionale Cispadana S.p.A.
IL PRESIDENTE
Graziano Pattuzzi

REV.	DATA	DESCRIZIONE	REDAZIONE	CONTROLLO	APPROVAZIONE
G					
F					
E					
D					
C					
B					
A	17.04.2012	EMISSIONE	Ing.Mammi	Ing.Telò	Ing.Salsi

IDENTIFICAZIONE ELABORATO

NUM. PROGR.	FASE	LOTTO	GRUPPO	CODICE OPERA WBS	TRATTO OPERA	AMBITO	TIPO ELABORATO	PROGRESSIVO	REV.
5301	PD	0	D08	DWS10	0	WW	PZ	01	A

DATA: MAGGIO 2012
SCALA: varie

IL PRESENTE DOCUMENTO NON POTRA' ESSERE COPIATO, RIPRODOTTO O ALTRIMENTI PUBBLICATO, IN TUTTO O IN PARTE, SENZA IL CONSENSO SCRITTO DEL CONCEDENTE. OGNI UTILIZZO NON AUTORIZZATO SARA' PERSEGUITO A NORMA DI LEGGE
THIS DOCUMENT MAY NOT BE COPIED, REPRODUCED OR PUBLISHED, EITHER IN PART OR IN ITS ENTIRETY, WITHOUT THE WRITTEN PERMISSION OF ARCCOS CONSORTIUM. UNAUTHORIZED USE WILL BE PROSECUTE BY LAW.