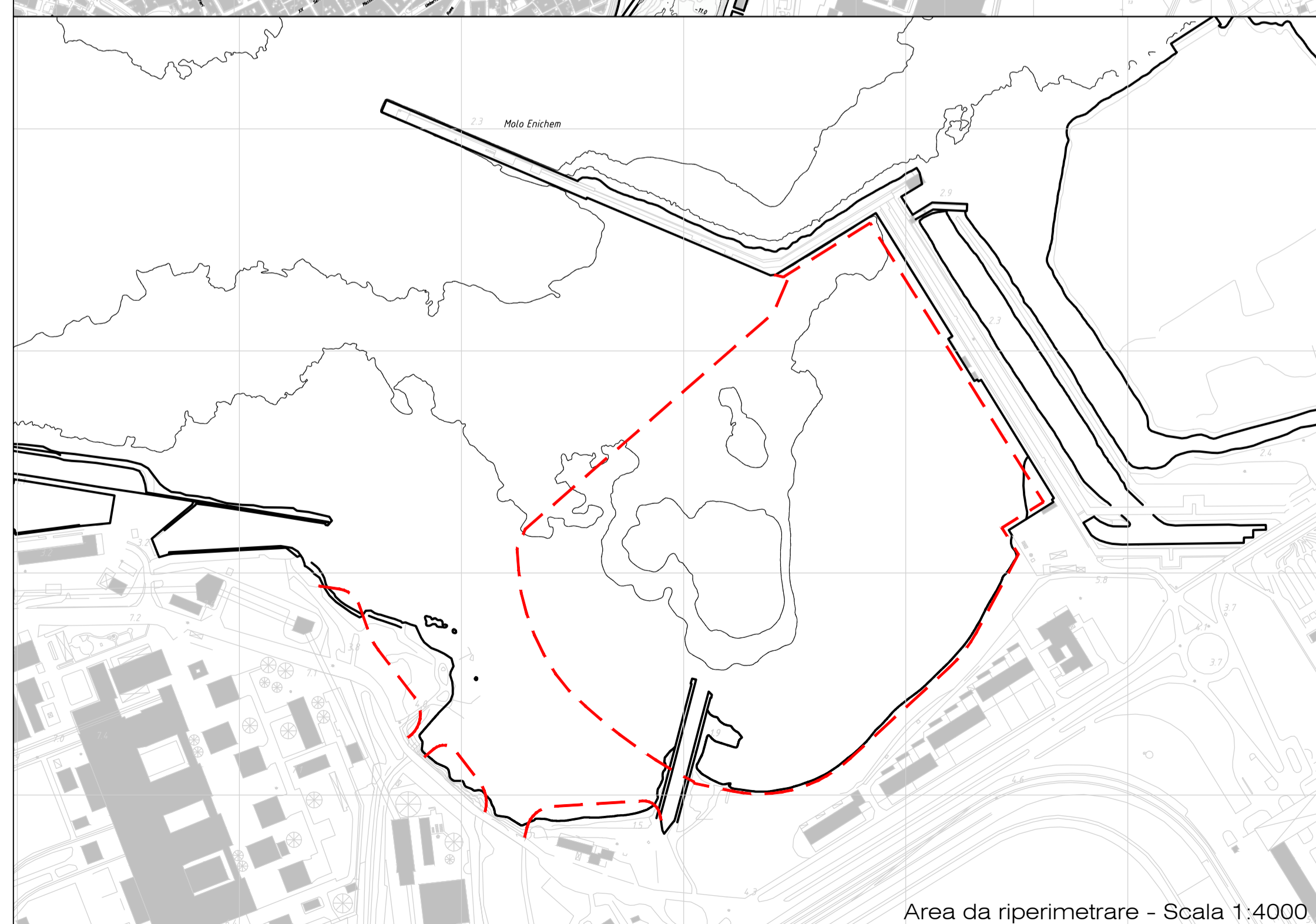


- Area interessata dalla modifica della perimetrazione  
Pericolosità geomorfologica
  
- Area interessata dai lavori di infrastrutturazione portuale



**Autorità di Sistema Portuale del Mare Adriatico Meridionale**  
 Porti di Bari, Brindisi, Manfredonia, Barletta, Monopoli  
 Porto di Brindisi





**COMPLETAMENTO DELLA INFRASTRUTTURAZIONE PORTUALE  
 MEDIANTE BANCHINAMENTO E REALIZZAZIONE DELLA RETROSTANTE  
 COLMATA TRA IL PONTILE PETROLCHIMICO E COSTA MORENA EST**


**ELABORATI TECNICI A CORREDO DELL'ISTANZA DI REVISIONE DEL PAI**

RESPONSABILE DEL PROCEDIMENTO: Ing. F. DI LEVERANO

Progettisti incaricati:

  
**ACQUA  
TECNO**

  
**ACQUATECNO S.r.l.**  
Via Ajaccio, 14 - ROMA  
(Ing. Paolo Turbolenite)

  
**MODIMAR S.r.l.**  
Monte Zebio, 40 - ROMA  
(Ing. Paolo Contin)

TITOLO ELABORATO: ELABORATO N°:

**STATO DEI LUOGHI**

**AdB T01**

CODICE ELABORATO:

SIGLA		ELABORATO	CONTROLLATO	APPROVATO	DATA:	
N.	DATA	DESCRIZIONE	RED.	VER.	APP.	Giugno 2022
2	Ottobre 2021	MITE - DECRETO VIA DM n° 254/2021				
3	Giugno 2022	ISTANZA REVISIONE PAI				

SCALA : **1:10'000**

A TERMINI DI LEGGE CI RISERVAMO LA PROPRIETA' DI QUESTO ELABORATO CON DIVIETO DI RIPRODURLO RENDENDOLO NOTO A TERZI ANCHE PARZIALMENTE SENZA NOSTRA AUTORIZZAZIONE.