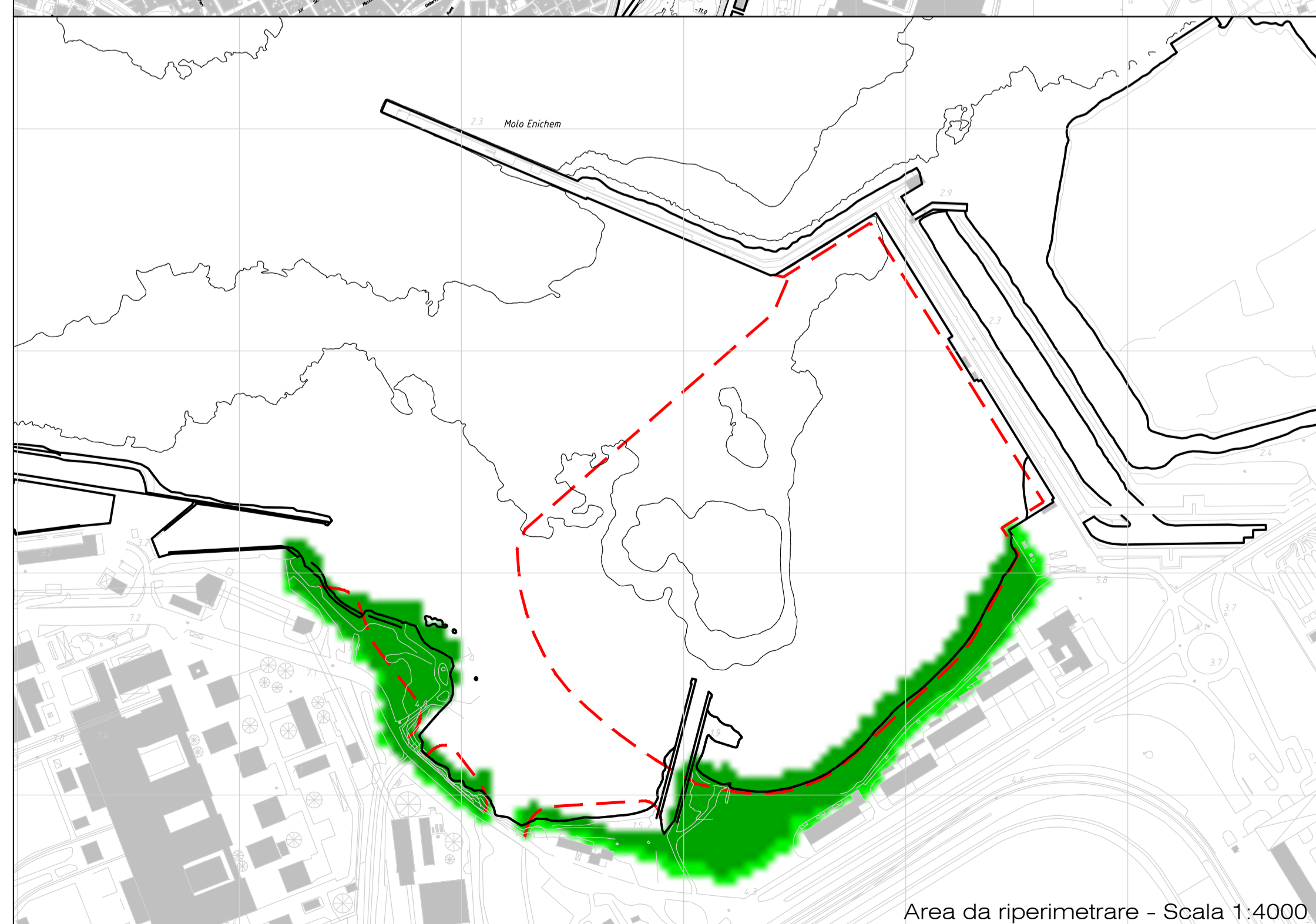


- Area interessata dalla modifica della perimetrazione
- Area interessata dai lavori di infrastrutturazione portuale

- Pericolosità geomorfologica attuale
- PG2
- PG3



Autorità di Sistema Portuale del Mare Adriatico Meridionale
 Porti di Bari, Brindisi, Manfredonia, Barletta, Monopoli
 Porto di Brindisi




**COMPLETAMENTO DELLA INFRASTRUTTURAZIONE PORTUALE
 MEDIANTE BANCHINAMENTO E REALIZZAZIONE DELLA RETROSTANTE
 COLMATA TRA IL PONTILE PETROLCHIMICO E COSTA MORENA EST**


ELABORATI TECNICI A CORREDO DELL'ISTANZA DI REVISIONE DEL PAI

RESPONSABILE DEL PROCEDIMENTO: Ing. F. DI LEVERANO


Progettisti incaricati:



**ACQUA
TECNO**



ACQUATECNO S.r.l.
Via Ajaccio, 14 - ROMA
(Ing. Paolo Turbolenite)



MODIMAR S.r.l.
Monte Zebio, 40 - ROMA
(Ing. Paolo Contin)

TITOLO ELABORATO: **PERICOLOSITA' GEOMORFOLOGICA
STRALCIO DEL PAI**

ELABORATO N°: **AdB T02**

CODICE ELABORATO:

	ELABORATO	CONTROLLATO	APPROVATO	DATA:
SIGLA				Giugno 2022
REVISIONE	N. DATA DESCRIZIONE		RED. VER. APP.	SCALA:
1	2 Ottobre 2021 MITE - DECRETO VIA DM n° 254/2021			1:10'000
3	Giugno 2022 ISTANZA REVISIONE PAI			

A TERMINI DI LEGGE CI RISERVAMO LA PROPRIETA' DI QUESTO ELABORATO CON DIVIETO DI RIPRODURLO RENDENDOLO NOTO A TERZI ANCHE PARZIALMENTE SENZA NOSTRA AUTORIZZAZIONE.