


<b>US</b>	N. CATALOGO GENERALE		N. CATALOGO INTERNAZIONALE		 <b>MINISTERO PER I BENI E LE ATTIVITA' CULTURALI</b> ISTITUTO CENTRALE PER IL CATALOGO E LA DOCUMENTAZIONE <i>Soprintendenza per i Beni Culturali e Ambientali di Enna</i>					
<b>LOCALITÀ</b> NICOSIA (EN)	<b>ANNO</b> 2021	<b>AREA</b> 5	<b>SETTORE</b> SAS 1	<b>QUAD.</b>	<b>QUOTE</b>	<b>UNITÀ STRATIGRAFICA</b> 1				
						<table border="1" style="width: 100%;"> <tr> <td style="text-align: center;"><i>NAT.</i></td> <td style="text-align: center;"><i>ART.</i></td> </tr> <tr> <td></td> <td style="text-align: center;">✓</td> </tr> </table>	<i>NAT.</i>	<i>ART.</i>		✓
<i>NAT.</i>	<i>ART.</i>									
	✓									
<b>PIANTE</b>	<b>SEZIONI</b>	<b>PROSPETTI</b>	<b>FOTO</b> EN.A5.SAS1.0017 EN.A5.SAS1.US 1.001 EN.A5.SAS1.US 1.002		<b>TABELLE MATERIALI</b>  RA					
<b>DEFINIZIONE</b> Deposito artificiale										
<b>CRITERI DI DISTINZIONE</b> Colore marrone scuro e grigio, humus										
<b>MODO DI FORMAZIONE</b> Intenzionale, derivato da passaggio di macchine agricole										
<b>COMPONENT I</b>	<i>GEOLOGICI</i>		<i>ORGANICI</i>		<i>ARTIFICIALI</i>					
	Pietrame sparso di piccole e medie dimensioni		Humus e radici molto frequenti		1 frammento di orlo di una coppetta a vernice nera					
<b>CONSISTENZA</b> Friabile		<b>COLORE</b> Grigio-marrone		<b>MISURE</b> Area del saggio (4x3)						
<b>STATO DI CONSERVAZIONE</b> Buono										
<b>DESCRIZIONE</b> Strato arativo, poco compatto, grigio e marrone, pietrame di piccole dimensioni, rara ceramica, in pendenza verso ovest.										

<b>UGUALE A</b>	<b>SI LEGA A</b>	<b>S E U Q E N Z A S T R A T I G R A F I C A</b>	<b>POSTERIORE A</b> 2
<b>GLI SI APPOGGIA</b>	<b>SI APPOGGIA A</b>		
<b>COPERTO DA</b>	<b>COPRE</b> 2		<b>ANTERIORE A</b>
<b>TAGLIATO DA</b>	<b>TAGLIA</b>		
<b>RIEMPITO DA</b>	<b>RIEMPIE</b>		

**OSSERVAZIONI**

US scavata integralmente tramite mezzo meccanico, individuata anche nel SAS 2.


**INTERPRETAZIONE**

Deposito artificiale realizzato tramite arature

**ELEMENTI DATANTI**

Posizione stratigrafica

<b>DATAZIONE</b>		<b>PERIODO O FASE</b> Età contemporanea	
<b>DATI QUANTITATIVI DEI REPERTI</b> 1 frammento di ceramica a vernice nera			
<b>CAMPIONATURE</b> NO	<b>FLOTTAZIONE</b> NO	<b>SETACCIATURA</b> NO	
<b>AFFIDABILITÀ STRATIGRAFICA</b> Buona	<b>DIRETTORE</b> V. Gamiddo	<b>RESPONSABILE</b> <i>C. Mancuso</i>	

<b>US</b>	N. CATALOGO GENERALE		N. CATALOGO INTERNAZIONALE		 <b>MINISTERO PER I BENI E LE ATTIVITA' CULTURALI</b> ISTITUTO CENTRALE PER IL CATALOGO E LA DOCUMENTAZIONE <i>Soprintendenza per i Beni Culturali e Ambientali di Enna</i>		
LOCALITÀ NICOSIA (EN)	ANNO 2021	AREA 5	SETTORE SAS 1	QUAD.	QUOTE Vedi sezion e	UNITÀ STRATIGRAFICA 2	
						NAT.	ART. ✓
PIANTE	SEZIONI	PROSPETTI	FOTO EN.A5.SAS1.0018 EN.A5.SAS1.US 2.003 EN.A5.SAS1.US 2.004 EN.A5.SAS1.US 2.005			TABELLE MATERIALI RA	
<b>DEFINIZIONE</b> Deposito artificiale							
<b>CRITERI DI DISTINZIONE</b> Terreno compatto di colore grigio scuro							
<b>MODO DI FORMAZIONE</b> Deposito intenzionale							
<b>C O M P O N E N T I</b>	<i>GEOLOGICI</i>		<i>ORGANICI</i>			<i>ARTIFICIALI</i>	
	Pietrame sporadico, di piccole e medie dimensioni		Radici			1 frammento di ansa ricca di inclusi minerali. 1 blocco di cemento. 1 ferro da carpenteria	
<b>CONSISTENZA</b> Compatto		<b>COLORE</b> Grigio scuro			<b>MISURE</b> Area del saggio (4x3)		
<b>STATO DI CONSERVAZIONE</b> Buono							
<b>DESCRIZIONE</b> Strato compatto, grigio scuro, frequenti pietre calcaree di piccole e medie dimensioni, rara ceramica e residui di cemento e di componenti da carpenteria. Lo strato segue la pendenza verso ovest.							

<b>UGUALE A</b>	<b>SI LEGA A</b>	<b>S E U Q E N Z A S T R A T I G R A F I C A</b>	<b>POSTERIORE A</b> 1
<b>GLI SI APPOGGIA</b>	<b>SI APPOGGIA A</b>		
<b>COPERTO DA</b> 1	<b>COPRE</b> 3		<b>ANTERIORE A</b> 3
<b>TAGLIATO DA</b>	<b>TAGLIA</b>		
<b>RIEMPITO DA</b>	<b>RIEMPIE</b>		

**OSSERVAZIONI**

US scavata integralmente tramite mezzo meccanico, rinvenuta anche nel SAS 2


**INTERPRETAZIONE**

Deposito artificiale realizzato da operai durante le fasi di lavorazione del Viadotto Fiumetto II, durante gli anni '80.

**ELEMENTI DATANTI**

Rapporti stratigrafici

<b>DATAZIONE</b>		<b>PERIODO O FASE</b> Età contemporanea	
<b>DATI QUANTITATIVI DEI REPERTI</b>  1 frammento di ansa, 1 blocco di cemento, 1 ferro da carpenteria			
<b>CAMPIONATURE</b> NO	<b>FLOTTAZIONE</b> NO	<b>SETACCIATURA</b> NO	
<b>AFFIDABILITÀ STRATIGRAFICA</b> Buona	<b>DIRETTORE</b> V. Gamiddo	<b>RESPONSABILE</b> <i>C Mancuso</i>	

<b>US</b>	N. CATALOGO GENERALE		N. CATALOGO INTERNAZIONALE		 <b>MINISTERO PER I BENI E LE ATTIVITA' CULTURALI</b> ISTITUTO CENTRALE PER IL CATALOGO E LA DOCUMENTAZIONE <i>Soprintendenza per i Beni Culturali e Ambientali di Enna</i>					
<b>LOCALITÀ</b> NICOSIA (EN)	<b>ANNO</b> 2021	<b>AREA</b> 5	<b>SETTORE</b> SAS 1	<b>QUAD.</b>	<b>QUOTE</b> Vedi sezion e	<b>UNITÀ STRATIGRAFICA</b> 3				
						<table border="1"> <tr> <td><i>NAT.</i></td> <td><i>ART.</i></td> </tr> <tr> <td></td> <td>✓</td> </tr> </table>	<i>NAT.</i>	<i>ART.</i>		✓
<i>NAT.</i>	<i>ART.</i>									
	✓									
<b>PIANTE</b>	<b>SEZIONI</b>	<b>PROSPETTI</b>	<b>FOTO</b> EN.A5.SAS1.0019 EN.A5.SAS1.US 3.006		<b>TABELLE MATERIALI</b>  <b>RA</b>					
<b>DEFINIZIONE</b> Deposito										
<b>CRITERI DI DISTINZIONE</b> Colore giallo scuro, compatto										
<b>MODO DI FORMAZIONE</b> Deposito artificiale										
<b>C O M P O N E N T I</b>	<i>GEOLOGICI</i>		<i>ORGANICI</i>		<i>ARTIFICIALI</i>					
	Pietrame di dimensioni medio-piccole				1 frammento di parete (ceramica acroma di periodo medievale), porzione di tubo in polietilene					
<b>CONSISTENZA</b> Compatto		<b>COLORE</b> Giallo scuro		<b>MISURE</b> Area del saggio (4x3)						
<b>STATO DI CONSERVAZIONE</b> Buono										
<b>DESCRIZIONE</b> Terreno compatto, colore giallo scuro, pietre calcaree di piccole e medie dimensioni, in pendenza verso ovest										
<b>UGUALE A</b>			<b>SI LEGA A</b>		<b>S</b> <b>E</b>	<b>POSTERIORE A</b> 2				

<b>GLI SI APPOGGIA</b>	<b>SI APPOGGIA A</b>	<b>U Q E N Z A S T R A T I G R A F I C A</b>	
<b>COPERTO DA</b> 2	<b>COPRE</b> 4		<b>ANTERIORE A</b>
<b>TAGLIATO DA</b>	<b>TAGLIA</b>		4
<b>RIEMPITO DA</b>	<b>RIEMPIE</b>		

**OSSERVAZIONI**

US scavata integralmente tramite mezzo meccanico

**INTERPRETAZIONE**

Si tratta di un deposito realizzato da operai durante le fasi di lavorazione del Viadotto Fiumetto II, durante gli anni '80.

**ELEMENTI DATANTI**

Rapporti stratigrafici

**DATAZIONE**

**PERIODO O FASE**

Età contemporanea



**DATI QUANTITATIVI DEI REPERTI**

1 frammento di parete ceramica, una porzione di tubo in polietilene

<b>CAMPIONATURE</b> NO	<b>FLOTTAZIONE</b> NO	<b>SETACCIATURA</b> NO
<b>AFFIDABILITÀ STRATIGRAFICA</b> Buona	<b>DIRETTORE</b> V. Gamiddo	<b>RESPONSABILE</b> <i>C. Mancuso</i>

<b>U S</b>	N. CATALOGO GENERALE	N. CATALOGO INTERNAZIONALE	 <b>MINISTERO PER I BENI E LE ATTIVITA' CULTURALI</b> ISTITUTO CENTRALE PER IL CATALOGO E LA DOCUMENTAZIONE <i>Soprintendenza per i Beni Culturali e Ambientali di Enna</i>

<b>LOCALITÀ</b> NICOSIA (EN)	<b>ANNO</b> 2021	<b>AREA</b> 5	<b>SETTORE</b> SAS 1	<b>QUAD.</b>	<b>QUOTE</b> Vedi sezion e	<b>UNITÀ STRATIGRAFICA</b> 4	
						<i>NAT.</i> ✓	<i>ART.</i>
<b>PIANTE</b>	<b>SEZIONI</b>	<b>PROSPETTI</b>	<b>FOTO</b> EN.A5.SAS1.US 4.007 EN.A5.SAS1.US 4.008			<b>TABELLE MATERIALI</b> RA	

**DEFINIZIONE**  
Deposito

**CRITERI DI DISTINZIONE**  
Colore giallo scuro, argilla compatta

**MODO DI FORMAZIONE**  
Deposito naturale

<b>C O M P O N E N T I</b>	<i>GEOLOGICI</i>	<i>ORGANICI</i>	<i>ARTIFICIALI</i>
			1 frammento di parete realizzato con argilla fine

<b>CONSISTENZA</b> Molto compatto	<b>COLORE</b> Giallo scuro	<b>MISURE</b> Area del saggio (4x3) e (2x2)
--------------------------------------	-------------------------------	--

**STATO DI CONSERVAZIONE**  
Buono

**DESCRIZIONE**  
Strato a tessitura argillosa, colore giallo scuro, molto compatto, in pendenza verso ovest

<b>UGUALE A</b>	<b>SI LEGA A</b>	<b>S E</b>	<b>POSTERIORE A</b> 5
-----------------	------------------	----------------	--------------------------

<b>GLI SI APPOGGIA</b>	<b>SI APPOGGIA A</b>	<b>U Q E N Z A S T R A T I G R A F I C A</b>	
<b>COPERTO DA</b> 3	<b>COPRE</b> 5		<b>ANTERIORE A</b> 3
<b>TAGLIATO DA</b>	<b>TAGLIA</b>		
<b>RIEMPITO DA</b>	<b>RIEMPIE</b>		

**OSSERVAZIONI**

US scavata interamente a mezzo meccanico, con caratteristiche simili alla US 4 del SAS 2

**INTERPRETAZIONE**

Deposito naturale

**ELEMENTI DATANTI**

Rapporti stratigrafici


**DATAZIONE**

**PERIODO O FASE**

**DATI QUANTITATIVI DEI REPERTI**

1 frammento ceramico

<b>CAMPIONATURE</b> NO	<b>FLOTTAZIONE</b> NO	<b>SETACCIATURA</b> NO
<b>AFFIDABILITÀ STRATIGRAFICA</b> Buona	<b>DIRETTORE</b> V. Gamiddo	<b>RESPONSABILE</b> <i>C. Mancuso</i>

<b>U S</b>	N. CATALOGO GENERALE		N. CATALOGO INTERNAZIONALE		 <b>MINISTERO PER I BENI E LE ATTIVITA' CULTURALI</b> ISTITUTO CENTRALE PER IL CATALOGO E LA DOCUMENTAZIONE <i>Soprintendenza per i Beni Culturali e Ambientali di Caltanissetta</i>

<b>LOCALITÀ</b> NICOSIA (EN)	<b>ANNO</b> 2021	<b>AREA</b> 5	<b>SETTORE</b> SAS 1	<b>QUAD.</b>	<b>QUOTE</b> Vedi sezion e	<b>UNITÀ STRATIGRAFICA</b> <b>5</b>	
						<i>NAT.</i>	<i>ART.</i>
						✓	
<b>PIANTE</b>	<b>SEZIONI</b>	<b>PROSPETTI</b>	<b>FOTO</b> EN.A5.SAS1.US 5.009 EN.A5.SAS1.US 5.0010 EN.A5.SAS1.US 5.0011 EN.A5.SAS1.US 5.0012		<b>TABELLE MATERIALI</b> <b>RA</b>		

**DEFINIZIONE**  
Deposito

**CRITERI DI DISTINZIONE**  
Colore giallo scuro, terreno sabbioso

**MODO DI FORMAZIONE**  
Deposito naturale

<b>C O M P O N E N T I</b>	<i>GEOLOGICI</i>	<i>ORGANICI</i>	<i>ARTIFICIALI</i>
			1 frammento di parete ceramica ricca di inclusi minerali

<b>CONSISTENZA</b> Poco compatto	<b>COLORE</b> Giallo scuro	<b>MISURE</b> Area del saggio (2x2)
-------------------------------------	-------------------------------	--

**STATO DI CONSERVAZIONE**  
Buono

**DESCRIZIONE**  
Strato a tessitura sabbiosa, marrone giallo, poco compatto, in pendenza verso ovest.

<b>UGUALE A</b>	<b>SI LEGA A</b>	<b>S E U Q E N Z A S T R</b>	<b>POSTERIORE A</b>
<b>GLI SI APPOGGIA</b>	<b>SI APPOGGIA A</b>		
<b>COPERTO DA</b> 4	<b>COPRE</b>		<b>ANTERIORE A</b>
<b>TAGLIATO DA</b>	<b>TAGLIA</b>		4

<b>RIEMPITO DA</b>	<b>RIEMPIE</b>	<b>A T I G R A F I C A</b>	
--------------------	----------------	--	--

**OSSERVAZIONI**  
US scavata interamente a mezzo meccanico fino alla quota di -2 m dal piano di campagna, ossia la quota di fine scavo stratigrafico.


**INTERPRETAZIONE**  
Banco geologico

**ELEMENTI DATANTI**  
Rapporti stratigrafici

<b>DATAZIONE</b>	<b>PERIODO O FASE</b>
------------------	-----------------------

**DATI QUANTITATIVI DEI REPERTI**

<b>CAMPIONATURE</b> NO	<b>FLOTTAZIONE</b> NO	<b>SETACCIATURA</b> NO
<b>AFFIDABILITÀ STRATIGRAFICA</b> Buona	<b>DIRETTORE</b> V. Gamiddo	<b>RESPONSABILE</b> <i>C. Mancuso</i>

<b>US</b>	N. CATALOGO GENERALE		N. CATALOGO INTERNAZIONALE		 <b>MINISTERO PER I BENI E LE ATTIVITA' CULTURALI</b> ISTITUTO CENTRALE PER IL CATALOGO E LA DOCUMENTAZIONE <i>Soprintendenza per i Beni Culturali e Ambientali di Enna</i>		
<b>LOCALITÀ</b> NICOSIA (EN)	<b>ANNO</b> 2021	<b>AREA</b> 5	<b>SETTORE</b> SAS 2	<b>QUAD.</b>	<b>QUOTE</b> Vedi sezion e	<b>UNITÀ STRATIGRAFICA</b> 1	
						<i>NAT.</i>	<i>ART.</i> ✓
<b>PIANTE</b>	<b>SEZIONI</b>	<b>PROSPETTI</b>	<b>FOTO</b> EN.A5.SAS2.US 1.0013			<b>TABELLE MATERIALI</b> RA	
<b>DEFINIZIONE</b> Deposito artificiale							
<b>CRITERI DI DISTINZIONE</b> Colore marrone scuro e grigio, humus							
<b>MODO DI FORMAZIONE</b> Intenzionale, derivato da passaggio di macchine agricole							
<b>C O M P O N E N T I</b>	<i>GEOLOGICI</i>		<i>ORGANICI</i>			<i>ARTIFICIALI</i>	
	Pietrame sparso di piccole e medie dimensioni		Humus e radici molto frequenti				
<b>CONSISTENZA</b> Friabile		<b>COLORE</b> Grigio scuro e marrone			<b>MISURE</b> Area del saggio (4x3)		
<b>STATO DI CONSERVAZIONE</b> Discreto							
<b>DESCRIZIONE</b> Strato arativo, poco compatto, grigio e marrone, pietrame di piccole dimensioni, in pendenza verso ovest.							
<b>UGUALE A</b>			<b>SI LEGA A</b>			<b>S</b> <b>E</b>	<b>POSTERIORE A</b> 2



<b>GLI SI APPOGGIA</b>	<b>SI APPOGGIA A</b>	<b>U Q E N Z A S T R A T I G R A F I C A</b>	<b>ANTERIORE A</b>
<b>COPERTO DA</b>	<b>COPRE</b> 2		
<b>TAGLIATO DA</b>	<b>TAGLIA</b>		
<b>RIEMPITO DA</b>	<b>RIEMPIE</b>		

**OSSERVAZIONI**

US scavata integralmente tramite mezzo meccanico, individuata anche nel SAS 1

**INTERPRETAZIONE**

Deposito artificiale realizzato tramite arature

**ELEMENTI DATANTI**

Rapporti stratigrafici


**DATAZIONE**

**PERIODO O FASE**

Età contemporanea

**DATI QUANTITATIVI DEI REPERTI**

<b>CAMPIONATURE</b> NO	<b>FLOTTAZIONE</b> NO	<b>SETACCIATURA</b> NO
<b>AFFIDABILITÀ STRATIGRAFICA</b> Discreta	<b>DIRETTORE</b> V. Gamiddo	<b>RESPONSABILE</b> <i>C. Mancuso</i>

<b>US</b>	N. CATALOGO GENERALE		N. CATALOGO INTERNAZIONALE			 <b>MINISTERO PER I BENI E LE ATTIVITA' CULTURALI</b> ISTITUTO CENTRALE PER IL CATALOGO E LA DOCUMENTAZIONE <i>Soprintendenza per i Beni Culturali e Ambientali di Enna</i>	
<b>LOCALITÀ</b> NICOSIA (EN)	<b>ANNO</b> 2021	<b>AREA</b> 5	<b>SETTORE</b> SAS 2	<b>QUAD.</b>	<b>QUOTE</b> Vedi sezion e	<b>UNITÀ STRATIGRAFICA</b> 2	
						<i>NAT.</i>	<i>ART.</i> ✓
<b>PIANTE</b>	<b>SEZIONI</b>	<b>PROSPETTI</b>	<b>FOTO</b> EN.A5.SAS2.US 2.0014			<b>TABELLE MATERIALI</b> RA	
<b>DEFINIZIONE</b> Deposito artificiale							
<b>CRITERI DI DISTINZIONE</b> Terreno compatto di colore grigio scuro							
<b>MODO DI FORMAZIONE</b> Deposito intenzionale							
<b>C O M P O N E N T I</b>	<i>GEOLOGICI</i>		<i>ORGANICI</i>			<i>ARTIFICIALI</i>	
	Molto frequenti pietre calcaree, angolari, di piccole, medie e grandi dimensioni		radici			1 frammento di tubo in ferro	
<b>CONSISTENZA</b> Compatto		<b>COLORE</b> Grigio scuro			<b>MISURE</b> Area del saggio (4x3)		
<b>STATO DI CONSERVAZIONE</b> Buono							
<b>DESCRIZIONE</b> Strato compatto, grigio scuro, frequenti pietre calcaree di piccole e medie dimensioni, residui di tubature. Lo strato segue la pendenza verso ovest.							
<b>UGUALE A</b>			<b>SI LEGA A</b>			<b>S</b> <b>E</b>	<b>POSTERIORE A</b> 3

<b>GLI SI APPOGGIA</b>	<b>SI APPOGGIA A</b>	<b>U Q E N Z A S T R A T I G R A F I C A</b>	
<b>COPERTO DA</b> 1	<b>COPRE</b> 3		<b>ANTERIORE A</b> 1
<b>TAGLIATO DA</b>	<b>TAGLIA</b>		
<b>RIEMPITO DA</b>	<b>RIEMPIE</b>		

**OSSERVAZIONI**

US scavata integralmente tramite mezzo meccanico, rinvenuta anche nel SAS 1

**INTERPRETAZIONE**

Deposito artificiale formatosi durante le fasi di lavorazione del Viadotto Fiumetto II, durante gli anni '80

**ELEMENTI DATANTI**

Rapporti stratigrafici

**DATAZIONE**

**PERIODO O FASE**

Età contemporanea

**DATI QUANTITATIVI DEI REPERTI**

Una porzione di tubo in ferro

<b>CAMPIONATURE</b> NO	<b>FLOTTAZIONE</b> NO	<b>SETACCIATURA</b> NO
<b>AFFIDABILITÀ STRATIGRAFICA</b> Discreta	<b>DIRETTORE</b> V. Gamiddo	<b>RESPONSABILE</b> <i>C. Mancuso</i>

<b>U S</b>	N. CATALOGO GENERALE	N. CATALOGO INTERNAZIONALE	 <b>MINISTERO PER I BENI E LE ATTIVITA' CULTURALI</b> ISTITUTO CENTRALE PER IL CATALOGO E LA DOCUMENTAZIONE <i>Soprintendenza per i Beni Culturali e Ambientali di Enna</i>

LOCALITÀ NICOSIA (EN)	ANNO 2021	AREA 5	SETTORE SAS 2	QUAD.	QUOTE Vedi sezion e	UNITÀ STRATIGRAFICA 3	
						NAT.	ART. ✓

PIANTE	SEZIONI	PROSPETTI	FOTO EN.A5.SAS2.US 3.0015	TABELLE MATERIALI RA
--------	---------	-----------	------------------------------	-------------------------

**DEFINIZIONE**  
Deposito

**CRITERI DI DISTINZIONE**  
Colore giallo scuro

**MODO DI FORMAZIONE**  
Deposito artificiale

<b>C O M P O N E N T I</b>	<i>GEOLOGICI</i>	<i>ORGANICI</i>	<i>ARTIFICIALI</i>
	Pietrame sparso di medie dimensioni		Blocco di cemento

<b>CONSISTENZA</b> Non molto compatto	<b>COLORE</b> Giallo scuro	<b>MISURE</b> Area del saggio (4x3)
--	-------------------------------	--

**STATO DI CONSERVAZIONE**  
Buono

**DESCRIZIONE**  
Terreno poco compatto, colore giallo scuro, pietre di piccole e medie dimensioni, in pendenza verso ovest.

<b>UGUALE A</b>	<b>SI LEGA A</b>	<b>S E</b>	<b>POSTERIORE A</b> 4
-----------------	------------------	----------------	--------------------------

<b>GLI SI APPOGGIA</b>	<b>SI APPOGGIA A</b>	<b>U Q E N Z A S T R A T I G R A F I C A</b>	<b>ANTERIORE A</b> 2
<b>COPERTO DA</b> 2	<b>COPRE</b> 4		
<b>TAGLIATO DA</b>	<b>TAGLIA</b>		
<b>RIEMPITO DA</b>	<b>RIEMPIE</b>		

**OSSERVAZIONI**

US scavata integralmente tramite mezzo meccanico, con caratteristiche simile alla US 3 rinvenuta nel SAS 1

**INTERPRETAZIONE**

Deposito realizzato da operai durante le fasi di lavorazione del Viadotto Fiumetto II, durante gli anni '80.

**ELEMENTI DATANTI**

Rapporti stratigrafici

**DATAZIONE**


**PERIODO O FASE**

**DATI QUANTITATIVI DEI REPERTI**

1 blocco di cemento

<b>CAMPIONATURE</b> NO	<b>FLOTTAZIONE</b> NO	<b>SETACCIATURA</b> NO
<b>AFFIDABILITÀ STRATIGRAFICA</b> Discreta	<b>DIRETTORE</b> V. Gamiddo	<b>RESPONSABILE</b> <i>C. Mancuso</i>



<b>U S</b>	N. CATALOGO GENERALE	N. CATALOGO INTERNAZIONALE	 <b>MINISTERO PER I BENI E LE ATTIVITA' CULTURALI</b> ISTITUTO CENTRALE PER IL CATALOGO E LA DOCUMENTAZIONE <i>Soprintendenza per i Beni Culturali e Ambientali di Enna</i>

<b>LOCALITÀ</b> ENNA (EN)	<b>ANNO</b> 2021	<b>AREA</b> 5	<b>SETTORE</b> SAS 2	<b>QUAD.</b>	<b>QUOTE</b> Vedi sezion e	<b>UNITÀ STRATIGRAFICA</b> 4	
						<i>NAT.</i>	<i>ART.</i>
						✓	

<b>PIANTE</b>	<b>SEZIONI</b>	<b>PROSPETTI</b>	<b>FOTO</b> EN.A5.SAS2.0024 EN.A5.SAS2.US 4.0016	<b>TABELLE MATERIALI</b>  <b>RA</b>
---------------	----------------	------------------	--	---

**DEFINIZIONE**  
Deposito

**CRITERI DI DISTINZIONE**  
Argilla scura compatta di colore giallo scuro

**MODO DI FORMAZIONE**  
Deposito naturale

<b>C O M P O N E N T I</b>	<i>GEOLOGICI</i>	<i>ORGANICI</i>	<i>ARTIFICIALI</i>
	Pietrame di medie dimensioni		Frammenti ceramici (Parete e orlo), blocco di cemento, tubo in polietilene

<b>CONSISTENZA</b> Molto compatto	<b>COLORE</b> Giallo scuro	<b>MISURE</b> Area del saggio (4x3) e (2x2)
--------------------------------------	-------------------------------	--

**STATO DI CONSERVAZIONE**  
Limiti di scavo

**DESCRIZIONE**  
Strato a tessitura argillosa, colore giallo scuro, molto compatto, in pendenza verso ovest

<b>UGUALE A</b>	<b>SI LEGA A</b>	<b>S E</b>	<b>POSTERIORE A</b> 5
-----------------	------------------	----------------	--------------------------

<b>GLI SI APPOGGIA</b>	<b>SI APPOGGIA A</b>	<b>U Q E N Z A S T R A T I G R A F I C A</b>	
<b>COPERTO DA</b> 3	<b>COPRE</b> 5		<b>ANTERIORE A</b>
<b>TAGLIATO DA</b>	<b>TAGLIA</b>		3
<b>RIEMPITO DA</b>	<b>RIEMPIE</b>		

**OSSERVAZIONI**  
 US scavata interamente a mezzo meccanico, con caratteristiche simili alla US 4 del SAS 1

**INTERPRETAZIONE**  
 Deposito naturale


**ELEMENTI DATANTI**  
 Rapporti stratigrafici

**DATAZIONE**

**PERIODO O FASE**

**DATI QUANTITATIVI DEI REPERTI**

<b>CAMPIONATURE</b> NO	<b>FLOTTAZIONE</b> NO	<b>SETACCIATURA</b> NO
<b>AFFIDABILITÀ STRATIGRAFICA</b> Buona	<b>DIRETTORE</b> V. Gamiddo	<b>RESPONSABILE</b> <i>C. Mancuso</i>

<b>U S</b>	N. CATALOGO GENERALE	N. CATALOGO INTERNAZIONALE	 <b>MINISTERO PER I BENI E LE ATTIVITA' CULTURALI</b> ISTITUTO CENTRALE PER IL CATALOGO E LA DOCUMENTAZIONE <i>Soprintendenza per i Beni Culturali e Ambientali di Enna</i>

<b>LOCALITÀ</b> ENNA (EN)	<b>ANNO</b> 2021	<b>AREA</b> 5	<b>SETTORE</b> SAS 2	<b>QUAD.</b>	<b>QUOTE</b> Vedi sezion e	<b>UNITÀ STRATIGRAFICA</b> 5	
						<i>NAT.</i>	<i>ART.</i>
						✓	

<b>PIANTE</b>	<b>SEZIONI</b>	<b>PROSPETTI</b>	<b>FOTO</b> EN.A5.SAS2.0021 EN.A5.SAS2.US 5.0017 EN.A5.SAS2.US 5.0018	<b>TABELLE MATERIALI</b>  RA
---------------	----------------	------------------	--	------------------------------------

**DEFINIZIONE**  
Deposito

**CRITERI DI DISTINZIONE**  
Terreno sabbioso, colore giallo scuro

**MODO DI FORMAZIONE**  
Deposito naturale

<b>C O M P O N E N T I</b>	<i>GEOLOGICI</i>	<i>ORGANICI</i>	<i>ARTIFICIALI</i>
	Grande blocco in pietra e pietrame di piccole e medie dimensioni.		Grande blocco in pietra

<b>CONSISTENZA</b> Poco compatto	<b>COLORE</b> Giallo scuro	<b>MISURE</b> Area del saggio (2x2)
-------------------------------------	-------------------------------	--

**STATO DI CONSERVAZIONE**  
Discreto

**DESCRIZIONE**  
Strato alluvionale poco compatto, sabbioso, caratterizzato da pietrame di varia pezzatura, in pendenza verso ovest

<b>UGUALE A</b>	<b>SILEGA A</b>	<b>S E</b>	<b>POSTERIORE A</b>
-----------------	-----------------	----------------	---------------------


<b>GLI SI APPOGGIA</b>	<b>SI APPOGGIA A</b>	<b>U Q E N Z A S T R A T I G R A F I C A</b>	<b>ANTERIORE A 4</b>
<b>COPERTO DA 4</b>	<b>COPRE</b>		
<b>TAGLIATO DA</b>	<b>TAGLIA</b>		
<b>RIEMPITO DA</b>	<b>RIEMPIE</b>		

<b>OSSERVAZIONI</b> US scavata interamente a mezzo meccanico fino alla quota di -1,90 m dal piano di campagna, ossia la quota di fine scavo stratigrafico.	
<b>INTERPRETAZIONE</b> Banco geologico	
<b>ELEMENTI DATANTI</b> Rapporti stratigrafici	
<b>DATAZIONE</b>	<b>PERIODO O FASE</b>

**DATI QUANTITATIVI DEI REPERTI**

1 blocco di pietra

<b>CAMPIONATURE</b> NO	<b>FLOTTAZIONE</b> NO	<b>SETACCIATURA</b> NO
<b>AFFIDABILITÀ STRATIGRAFICA</b> Buona	<b>DIRETTORE</b> V. Gamiddo	<b>RESPONSABILE</b> <i>C. Mancuso</i>

<b>US</b>	N. CATALOGO GENERALE		N. CATALOGO INTERNAZIONALE		 <b>MINISTERO PER I BENI E LE ATTIVITA' CULTURALI</b> ISTITUTO CENTRALE PER IL CATALOGO E LA DOCUMENTAZIONE <i>Soprintendenza per i Beni Culturali e Ambientali di Enna</i>					
<b>LOCALITÀ</b> NICOSIA (EN)	<b>ANNO</b> 2021	<b>AREA</b> 5	<b>SETTORE</b>	<b>QUAD.</b>	<b>QUOTE</b> Vedi sezion e	<b>UNITÀ STRATIGRAFICA</b> <b>USM</b>				
						<table border="1"> <tr> <td><i>NAT.</i></td> <td><i>ART.</i></td> </tr> <tr> <td></td> <td style="text-align: center;">✓</td> </tr> </table>	<i>NAT.</i>	<i>ART.</i>		✓
<i>NAT.</i>	<i>ART.</i>									
	✓									
<b>PIANTE</b>	<b>SEZIONI</b>	<b>PROSPETTI</b>	<b>FOTO</b> EN.A5.USM1.0019		<b>TABELLE MATERIALI</b> <b>RA</b>					
<b>DEFINIZIONE</b> Stradina in pietra										
<b>CRITERI DI DISTINZIONE</b>										
<b>MODO DI FORMAZIONE</b> Artificiale intenzionale										
<b>C O M P O N E N T I</b>	<i>GEOLOGICI</i>		<i>ORGANICI</i>		<i>ARTIFICIALI</i>					
			Radici e vegetazione varia		Blocchi di cemento e asfalto					
<b>CONSISTENZA</b>		<b>COLORE</b>			<b>MISURE</b> Larghezza 2,50 m Lunghezza 10,50 m (per il tratto indagato)					
<b>STATO DI CONSERVAZIONE</b> Discreto										
<b>DESCRIZIONE</b> Stradina realizzata tramite la disposizione lineare di blocchi in pietra di varie dimensioni, con pendenza verso ovest.										

<b>UGUALE A</b>	<b>SI LEGA A</b>	<b>S E U Q E N Z A S T R A T I G R A F I C A</b>	<b>POSTERIORE A US 1</b>
<b>GLI SI APPOGGIA</b>	<b>SI APPOGGIA A US 1</b>		
<b>COPERTO DA</b>	<b>COPRE</b>		
<b>TAGLIATO DA</b>	<b>TAGLIA</b>		
<b>RIEMPITO DA</b>	<b>RIEMPIE</b>		
			<b>ANTERIORE A</b>

**OSSERVAZIONI**

USM ripulita da terra e vegetazione tramite mezzo meccanico e attrezzi da lavoro. Si trova a ridosso dei SAS 1 e SAS 2, realizzati rispettivamente a ovest e ad est dalla stradina stessa.

**INTERPRETAZIONE**

Stradina in pietra di età contemporanea, formata da pietrame di varie dimensioni e da blocchi di cemento e di asfalto, che attraversa l'area indagata per 10,50 m di lunghezza.

**ELEMENTI DATANTI**

Calcestruzzo, pietrame



<b>DATAZIONE</b>		<b>PERIODO O FASE</b> Età contemporanea	
<b>DATI QUANTITATIVI DEI REPERTI</b>			
<b>CAMPIONATURE</b> NO	<b>FLOTTAZIONE</b> NO	<b>SETACCIATURA</b> NO	
<b>AFFIDABILITÀ STRATIGRAFICA</b> Buona	<b>DIRETTORE</b> V. Gamiddo	<b>RESPONSABILE</b> <i>M. Mancuso</i>	