








Legenda
 Tracciato di progetto 1° Stralcio
 Tratta già realizzata

Beni del patrimonio naturale e culturale e azioni strategiche del PTPR

Beni del Patrimonio Naturale			
	sic_001	Zone a conservazione speciale Siti di interesse comunitario	Decreto Comunitario 7940/92EE DGR 2146 del 19/03/1995 DGR 1485 del 19/07/2005
	zps_001	Zone a protezione speciale (Conservazione scoti selvatici)	L.R. 02/05/1995 n. 17 DCR 2907/1998 n. 450
	apv_001	Ambiti di protezione delle attività venatorie (AFV Bandite, ZAC, ZRC, FC)	L.R. 02/05/1995 n. 17 DCR 2907/1998 n. 450
	sp_001	Schema del Piano Regionale dei Parchi	Art. 44 L.R. 28/1997 DGR 11744/1993 DCR 1180/2002
	sp_001	Schema del Piano Regionale dei Parchi	Art. 44 L.R. 28/1997 DGR 11744/1993 DCR 1180/2002
	ckc_001	Pascoli, rocce, aree nude (Carta dell'Uso del Suolo)	Carta dell'Uso del Suolo (1999)
		Reticolo idrografico	Imma Stato Regioni CRT 11/0/2000

Beni del Patrimonio Culturale			
	va_001	Viabilità antica (Fascia di rispetto 50 mt.)	"Forma Italia" Unione Accademica Nazionale Istituto di Topografia Antica dell'Università di Roma "Carta Archeologica" - Prof. Giuseppe Lugli
	vs_001	Viabilità e infrastrutture storiche	Art. 60 co. 2 L.R. 38/1999
		Tessuto urbano	Carta dell'Uso del Suolo (1999)
		Aree ricreative interne al tessuto urbano (parchi urbani, aree sportive, campi, ecc.)	Carta dell'Uso del Suolo (1999)

Ambiti prioritari per i progetti di conservazione, recupero, riqualificazione, gestione e valorizzazione del paesaggio regionale			
Art. 143 DLgs. 42/2004			
		Punti di vista	Art. 31bis e 16 L.R. 24/1998
		Percorsi panoramici	Art. 31ter L.R. 24/1998
	pac_001	Parchi archeologici e culturali	Art. 31ter L.R. 24/1998
		Sistema agrario a carattere permanente	Art. 31bis e 31bis.1 L.R. 24/1998
		Aree con fenomeni di frazionamenti fondiari e processi insediativi diffusi	Art. 31bis e 16 L.R. 24/1998
		Discariche, depositi, cive	Art. 31bis e 16 L.R. 24/1998

Fonte: Regione Lazio, Piano Territoriale Paesistico Regionale, Approvato con Deliberazione del Consiglio Regionale n. 5 del 21 aprile 2021, pubblicato sul B.U.R.L. n. 56 del 10 giugno 2021, Supplemento n. 2, Tavole C - Beni del patrimonio Naturale e Culturale, tavola C12-354 (Scala 1:25.000)

Sanas GRUPPO FS ITALIANE **Direzione Progettazione e Realizzazione Lavori**

S.S. 675 "UMBRO - LAZIALE"
 Sistema infrastrutturale del collegamento del porto di Civitavecchia con il nodo intermodale di Orte
 Tratta Monte Romano est - Civitavecchia
 1° Stralcio Monte Romano est - Tarquinia

PROGETTO DEFINITIVO

SERVIZIO DI SUPPORTO
 ASSISTENZA PER LA VINCA E AGGIORNAMENTO DEL BIA
 02/02/2022 - Ing. Paolo Antonio Squitieri
 Ing. Mauro Di Paolo
 Ing. Ignazio Tarascio

IL RESPONSABILE DEL B.I.A.
 Ing. Biagio Camato

VISTO: IL RESPONSABILE DEL PROCEDIMENTO:

PROTOCOLLO DATA

RELAZIONE PAESAGGISTICA
 Stralcio del Piano Paesaggistico Regionale (PTPR) Tavola C

CODICE PROGETTO	LIV. PROG.	N. PROG.	NOV. FILE	N. PROJ.	REVISIONE	SCALA
DPRM0366	D	2201	DPRM0366_D_2201_T00_IADD_AMB_CT05_B.DWG		B	1:10.000
			CODICE ELAB.	T 0 0 A 0 0 A MB C T 0 5		

REV.	DESCRIZIONE	DATA	REDATTO	VERIFICATO	APPROVATO
B	Aggiornamento a seguito procedure	Agosto 2022			
A1		Marzo 2022			

