



# REGIONE SICILIA

## CITTA' METROPOLITANA DI PALERMO

### LIBERO CONSORZIO COMUNALE DI TRAPANI

PROGETTO: Località Impianto  
 COMUNE DI MONREALE (PA) E COMUNE DI CAMPOREALE (PA)  
 CONTRADE TERMINI, MANDRANOVA E PIZZILLO  
 Località Connessione  
 COMUNE DI GIBELLINA (TP) CONTRADA CASUZZE

Oggetto:  
**PROGETTO DEFINITIVO**  
 Realizzazione impianto agro-fotovoltaico denominato "S&P 8" con  
 potenza di picco 317.679,60 kWp e potenza nominale 250.000 kW

| CODICE ELABORATO:                      |                     |                 |     |
|--|---------------------|-----------------|-----|
| PROPONENTE                             | TIPOLOGIA DOCUMENTO | PROGRESSIVO     | REV |
| SP8                                    | REL                 | 040             | 00  |
| EPD = ELABORATO DEL PROGETTO DIGITALE; |                     | REL = RELAZIONE |     |
| ADD = ALTRA DOCUMENTAZIONE;            |                     | IST = ISTANZA   |     |




DATA:  
 29/09/2022

ELABORATO:  
 SP8REL040\_00-SeP\_8-  
 Format\_di\_supporto\_screening\_VIncA

| Rev. | Data Rev. | Data Rev. |
|------|-----------|-----------|
|      |           |           |
|      |           |           |
|      |           |           |
|      |           |           |
|      |           |           |
|      |           |           |
|      |           |           |
|      |           |           |
|      |           |           |
|      |           |           |
|      |           |           |

TAV:  
 REL040

N. PAGINE:  
 9

PROGETTISTI:  
 Ing. Sapienza Angelo  
  
 Ing. Rizzuto Vincenzo  
  
 Dott. Agr. Di Miceli Gioacchino  


**SPAZIO RISERVATO PER LE APPROVAZIONI**

SOCIETA':  
**S&P 8 S.R.L.**  
 SICILIA E PROGRESSO  
 sede legale: Corso dei Mille 312, 90047 Partinico (PA)  
 C.F.: 06913770829 tel.: 0919865917 - fax: 0918902855  
 email: sviluppousep8@gmail.com  
 pec: sviluppousep8@pec.it



| <b>FORMAT DI SUPPORTO SCREENING DI V.INC.A per Piani/Programmi/Progetti/Interventi/Attività –<br/>                     PROPONENTE**</b>   |   |
|---|---|
| Oggetto P/P/P/I/A:  | Realizzazione impianto agro-fotovoltaico denominato “S&P 8” con potenza di picco 317.679,60 kWp e potenza nominale 250.000,00 kW  |
| <p> <input type="checkbox"/> Piano/Programma (definizione di cui all’art. 5, comma 1, lett e) del D.lgs. 152/06)                     </p> <p> <input checked="" type="checkbox"/> Progetto/intervento (definizione di cui all’art. 5, comma 1, lett g) del D.lgs. 152/06)                     </p> <p>                     Il progetto/intervento ricade nelle tipologie di cui agli Allegati II, II bis, III e IV alla Parte Seconda del D.Lgs. 152/06 e s.m.i.                 </p> <p> <input checked="" type="checkbox"/> Si indicare quale tipologia: Impianti fotovoltaici per la produzione di energia elettrica con potenza complessiva superiore a 10 MW                 </p> <p> <input type="checkbox"/> No                 </p> <p>                     Il progetto/intervento è finanziato con risorse pubbliche?                 </p> <p> <input type="checkbox"/> Si indicare quali risorse: .....                 </p> <p> <input checked="" type="checkbox"/> No                 </p> <p>                     Il progetto/intervento è un'opera pubblica?                 </p> <p> <input type="checkbox"/> Si                 </p> <p> <input checked="" type="checkbox"/> No                 </p> <p> <input type="checkbox"/> Attività (qualsiasi attività umana non rientrante nella definizione di progetto/intervento che possa avere relazione o interferenza con l'ecosistema naturale)                 </p> <p> <input type="checkbox"/> <i>PROPOSTE PRE-VALUTATE ( VERIFICA DI CORRISPONDENZA )</i> </p> |   |
| Tipologia P/P/P/I/A:  | <p> <input type="checkbox"/> <i>Piani faunistici/piani ittici</i> </p> <p> <input type="checkbox"/> <i>Calendari venatori/ittici</i> </p> <p> <input type="checkbox"/> <i>Piani urbanistici/paesaggistici</i> </p> <p> <input checked="" type="checkbox"/> <i>Piani energetici/infrastrutturali</i> </p> <p> <input type="checkbox"/> <i>Altri piani o programmi.....</i> </p> <p> <input checked="" type="checkbox"/> <i>Ristrutturazione / manutenzione edifici DPR 380/2001</i> </p> <p> <input checked="" type="checkbox"/> <i>Realizzazione ex novo di strutture ed edifici</i> </p> <p> <input checked="" type="checkbox"/> <i>Manutenzione di opere civili ed infrastrutture esistenti</i> </p> <p> <input checked="" type="checkbox"/> <i>Manutenzione e sistemazione di fossi, canali, corsi d’acqua</i> </p> <p> <input checked="" type="checkbox"/> <i>Attività agricole</i> </p> <p> <input type="checkbox"/> <i>Attività forestali</i> </p> <p> <input type="checkbox"/> <i>Manifestazioni motoristiche, ciclistiche, gare cinofile, eventi sportivi, sagre e/o spettacoli pirotecnici, eventi/riprese cinematografiche e spot pubblicitari etc.</i> </p> <p> <input type="checkbox"/> <i>Altro (specificare)</i> </p> <p>                     .....                 </p> <p>                     .....                 </p> |

|             |   |
|-------------|---|
| Proponente: | <b>S&amp;P 8 S.R.L</b><br>Corso dei Mille 312, 90047 Partinico (PA)<br>C.F. 06913770829 |
|-------------|---|

**SEZIONE 1 - LOCALIZZAZIONE ED INQUADRAMENTO TERRITORIALE**

|  |   |
|--|---|
| Regione: Sicilia<br><br>Comune: Camporeale, Monreale e Gibellina Prov.: Palermo e Trapani<br><br>Località/Frazione: C.de Pizzillo, Mandranova, Termini e Casuzze<br><br>Indirizzo: ..... | <p style="text-align: center;"><i>Contesto localizzativo</i></p> <input type="checkbox"/> Centro urbano<br><input type="checkbox"/> Zona periurbana<br><input checked="" type="checkbox"/> Aree agricole<br><input type="checkbox"/> Aree industriali<br><input type="checkbox"/> Aree naturali<br><input type="checkbox"/> ..... |
|--|---|

|   |  |  |  |
|---|--|--|--|
| Particelle catastali:<br><i>(se utili e necessarie)</i> |  |  |  |
|   |  |  |  |

|   |             |            |            |            |            |
|---|-------------|------------|------------|------------|------------|
| Coordinate geografiche:<br><i>(se utili e necessarie)</i> | LAT.        | 37.826040° | 37.859841° | 37.881053° | 37.870515° |
|   | S.R.: ..... | LONG.      | 12.941852° | 13.066033° | 13.058682° |

Nel caso di **Piano o Programma**, descrivere area di influenza e attuazione e tutte le altre informazioni pertinenti:

.....

.....

**SEZIONE 2 – LOCALIZZAZIONE P/P/P/I/A IN RELAZIONE AI SITI NATURA 2000**

**SITI NATURA 2000**

|            |      |                       |  |
|------------|------|-----------------------|--|
| <b>SIC</b> | cod. | <b>IT 0 1 0 0 3 4</b> | Pantani di Anguillara  |
|            |      | IT _ _ _ _ _          |  |
|            |      | IT _ _ _ _ _          |  |
| <b>ZSC</b> | cod. | <b>IT 0 1 0 0 2 2</b> | Complesso Monti di Santa Ninfa - Gibellina e Grotta di Santa Ninfa |
|            |      | IT _ _ _ _ _          |  |
|            |      | IT _ _ _ _ _          |  |
| <b>ZPS</b> | cod. | <b>IT 0 1 0 0 3 4</b> | Pantani di Anguillara  |
|            |      | IT _ _ _ _ _          |  |
|            |      | IT _ _ _ _ _          |  |

E' stata presa visione degli Obiettivi di Conservazione, delle Misure di Conservazione, e/o del Piano di Gestione e delle Condizioni d'Obbligo eventualmente definite del Sito/i Natura 2000 ?  Si  No

Citare, l'atto consultato: D.M. 21/12/2015 - G.U. 8 DEL 12-01-2016

|   |   |
|---|---|
| <p><b>2.1 - Il P/P/P/I/A interessa aree naturali protette nazionali o regionali?</b></p> <p><input type="checkbox"/> Si <input type="checkbox"/> No</p> | <p><b>Aree Protette ai sensi della Legge 394/91:</b> EUAP _____</p> <p>.....</p> <p>Eventuale nulla osta/autorizzazione/parere rilasciato dell'Ente Gestore dell'Area Protetta (se disponibile e già rilasciato):</p> <p>.....</p> <p>.....</p> |
|---|---|

**2.2 - Per P/P/P/I/A esterni ai siti Natura 2000:**

- Sito cod. IT 0 1 0 0 2 2 distanza dal sito: 2.600 ( metri)
- Sito cod. IT 0 1 0 0 3 4 distanza dal sito: 3.200 (metri)
- Sito cod. IT \_\_\_\_\_ distanza dal sito: ..... ( \_ metri)

Tra i siti Natura 2000 indicati e l'area interessata dal P/P/P/I/A, sono presenti elementi di discontinuità o barriere fisiche di origine naturale o antropica (es. diversi reticoli idrografici, centri abitati, infrastrutture ferroviarie o stradali, zone industriali, etc.)??

Si  No

Descrivere:

Tra il Sito ITA 010034 e l'impianto Agro-fotovoltaico S&P 8: Strada Provinciale n. 12 ed Autostrada A29

Tra il Sito ITA 010022 e l'impianto Agro-fotovoltaico S&P 8: Strada Provinciale 75 e Strada Provinciale 37

**SEZIONE 3 – SCREENING MEDIANTE VERIFICA DI CORRISPONDENZA DI PROPOSTE PRE-VALUTATE**

Si richiede di avviare la procedura di Verifica di Corrispondenza per P/P/P/I/A pre-valutati?

Si  No

*Se, Si, il presentare il Format alla sola Autorità competente al rilascio dell'autorizzazione finale del P/P/P/I/A, e compilare elementi sottostanti. Se No si richiede di avviare screening specifico.*

**PRE-VALUTAZIONI – per proposte già assoggettate a screening di incidenza**

|  |  |   |
|--|--|---|
| <p><b>PROPOSTE PRE-VALUTATE:</b></p> <p><b>Si dichiara</b>, assumendosi ogni responsabilità, che il piano/progetto/intervento/attività rientra ed è conforme a quelli già <b>pre-valutati</b> da parte dell'Autorità competente per la Valutazione di Incidenza, e pertanto non si richiede l'avvio di uno screening di incidenza specifico?</p> | <p><input type="checkbox"/> SI</p> <p><input checked="" type="checkbox"/> NO</p> | <p><i>Se, Si, esplicitare in modo chiaro e completo il riferimento all'Atto di pre-valutazione nell'ambito del quale il P/P/P/I/A rientra nelle tipologie assoggettate positivamente a screening di incidenza da parte dell'Autorità competente per la V.Inc.A:</i></p> <p>.....</p> <p>.....</p> |
|--|--|---|

|  |  |  |
|--|--|--|
| <i>(n.b.: in caso di risposta negativa (NO), si richiede l'avvio di screening specifico)</i> |  |  |
|--|--|--|

**SEZIONE 4 – DESCRIZIONE E DECODIFICA DEL P/P/P/I/A DA ASSOGGETTARE A SCREENING**

**RELAZIONE DESCRITTIVA DETTAGLIATA DEL P/P/P/I/A**

S&P 8 s.r.l. intende realizzare in Contrada Pizzillo, nei Comuni di Monreale (PA) e Camporeale (PA), in Contrada Mandranova, nei Comuni di Monreale e Camporeale (PA), e in Contrada Termini, nel Comune di Camporeale (PA), e nel Comune di Gibellina (TP), in Contrada Casuzze, un impianto agrofotovoltaico ad inseguimento monoassiale per la produzione di energia elettrica.

L'impianto che la S&P 8 srl presenta in autorizzazione è composto da:

- Campi agrofotovoltaici, siti in Contrada Pizzillo nei Comuni di Monreale (PA) e Camporeale (PA), in Contrada Mandranova nei Comuni di Monreale e Camporeale (PA), e in Contrada Termini nel Comune di Camporeale (PA);
- Stazione di trasformazione e consegna Rete-Utente, nel Comune di Gibellina (TP) in Contrada Casuzze;
- Stazione di smistamento sita nei comuni di Camporeale e Monreale (PA) in Contrada Pizzillo;
- Cavidotti di collegamento MT (30kV), alla stazione di smistamento, nei Comuni di Monreale (PA) e Camporeale (PA);
- Cavidotti di collegamento AT (150kV), tra la stazione di smistamento e la stazione utente nei comuni di Monreale (PA) e Gibellina (TP).

L'impianto si sviluppa su una superficie lorda complessiva di circa 698,01 Ha di cui:

- 280,39 ha appartenenti all'area di impianto e alla stazione di smistamento ricadenti nei Comuni di Monreale (PA) e Camporeale (PA), Contrada Pizzillo;
- 215,2 ha appartenenti all'area di impianto ricadente nel Comune di Camporeale (PA), Contrada Termini;
- 171,58 ha appartenenti all'area di impianto ricadente nel Comune di Camporeale (PA), Contrada Mandranova;
- 30,84 ha appartenenti alla stazione utente-rete sita nel Comune di Gibellina (TP) in Contrada Casuzze.

**4.3 - Documentazione: allegati tecnici e cartografici a scala adeguata**  
*(barrare solo i documenti disponibili eventualmente allegati alla proposta)*

|   |  |
|---|--|
| <ul style="list-style-type: none"> <li><input checked="" type="checkbox"/> File vettoriali/shape della localizzazione dell'P/P/P/I/A</li> <li><input type="checkbox"/> Carta zonizzazione di Piano/Programma</li> <li><input checked="" type="checkbox"/> Relazione di Piano/Programma</li> <li><input checked="" type="checkbox"/> Planimetria di progetto e delle eventuali aree di cantiere</li> <li><input type="checkbox"/> Ortofoto con localizzazione delle aree di P/I/A e eventuali aree di cantiere</li> <li><input checked="" type="checkbox"/> Documentazione fotografica <i>ante operam</i></li> </ul> | <ul style="list-style-type: none"> <li><input checked="" type="checkbox"/> Eventuali studi ambientali disponibili</li> <li><input checked="" type="checkbox"/> Altri elaborati tecnici:<br/>Studio Agronomico.....</li> <li><input checked="" type="checkbox"/> Altri elaborati tecnici:<br/>Carta Agronomica.....</li> <li><input checked="" type="checkbox"/> Altri elaborati tecnici:<br/>Studio di screening di incidenza ambientale.....</li> <li><input type="checkbox"/> Altro:<br/>.....</li> <li><input type="checkbox"/> Altro:<br/>.....</li> </ul> |
|---|--|

|  |  |  |   |                                     |
|--|--|--|---|-------------------------------------|
| <b>4.2 - CONDIZIONI D'OBBLIGO</b><br><i>(n.b.: da non compilare in caso di screening semplificato)</i>   | Se, <b>Si</b> , il proponente si assume la piena responsabilità dell'attuazione delle Condizioni d'Obbligo riportate nella proposta. |  | Condizioni d'obbligo rispettate:                                      |                                     |
| Il P/P/P/I/A è stato elaborato ed è conforme al rispetto della <b>Condizioni d'Obbligo?</b><br><br><input type="checkbox"/> Si<br><input type="checkbox"/> No        | Riferimento all'Atto di individuazione delle Condizioni d'Obbligo:<br>.....<br>.....   |  | ➤ .....<br>➤ .....<br>➤ .....<br>➤ .....<br>➤ .....<br>➤ .....        |                                     |
|  | Se, <b>No</b> , perché:<br>.....<br>.....<br>.....<br>.....  |  |   |                                     |
| <b>SEZIONE 5 - DECODIFICA DEL PIANO/PROGETTO/INTERVENTO/ATTIVITA'</b><br>(compilare solo parti pertinenti)   |  |  |   |                                     |
| E' prevista trasformazione di uso del suolo?   | <input checked="" type="checkbox"/> SI   | <input type="checkbox"/> NO  | <input type="checkbox"/> PERMANENTE                                   | <input type="checkbox"/> TEMPORANEA |
| Se, <b>Si</b> , cosa è previsto: E' prevista la realizzazione di impianti Agrivoltaici   |  |  |   |                                     |
| Sono previste movimenti terra/sbancamenti/scavi?   | <input checked="" type="checkbox"/> SI<br><input type="checkbox"/> NO  | Verranno livellate od effettuati interventi di spietramento su superfici naturali? | <input type="checkbox"/> SI<br><input checked="" type="checkbox"/> NO |                                     |
| Se, <b>Si</b> , cosa è previsto: Movimento terra per sistemazione del terreno, scavi a sezione obbligata per la posa di cavidotti e drenaggi                         | Se, <b>Si</b> , cosa è previsto:   |  |   |                                     |
| Sono previste aree di cantiere e/o aree di stoccaggio materiali/terreno asportato/etc.?<br><br><input checked="" type="checkbox"/> SI<br><input type="checkbox"/> NO | Se, <b>Si</b> , cosa è previsto: Sono previste all'interno dell'area di progetto aree temporanee si stoccaggio dei materiali         |  |   |                                     |
| E' necessaria l'apertura o la sistemazione di piste di accesso all'area?   | <input checked="" type="checkbox"/> SI<br><input type="checkbox"/> NO  | Le piste verranno ripristinate a fine dei lavori/attività?                         | <input checked="" type="checkbox"/> SI<br><input type="checkbox"/> NO |                                     |
| Se, <b>Si</b> , cosa è previsto: E' prevista la realizzazione di stradelle di servizio per il collegamento tra le aree di stoccaggio                                 | Se, <b>Si</b> , cosa è previsto: E' previsto il ripristino dello stato dei luoghi e la piantumazione di essenze arboree e/o erbacee  |  |   |                                     |

|   |  |  |   |
|---|--|--|---|
| <p>E' previsto l'impiego di tecniche di ingegneria naturalistica e/o la realizzazione di interventi finalizzati al miglioramento ambientale?</p> <p><input checked="" type="checkbox"/> Si   <input type="checkbox"/> No</p>                            |  | <p>Se, <b>Si</b>, descrivere:</p> <p>E' prevista la riqualificazione naturalistica degli impluvi attraverso la messa a dimora di specie coerenti con la macchia mediterranea Terebinto (<i>Pistacia terebinthus</i>) e di Ginestra Odorosa (<i>spartium juncem</i>)</p>  |   |
| <p><b>Specie vegetali</b></p>   | <p>E' previsto il taglio/esbosco/rimozione di specie vegetali?</p> <p><input type="checkbox"/> SI<br/><input checked="" type="checkbox"/> NO</p>   | <p>Se, <b>SI</b>, descrivere:</p> <p>.....</p> <p>.....</p> <p>.....</p> <p>.....</p>  |   |
| <p>La proposta è conforme alla normativa nazionale e/o regionale riguardante le specie vegetali alloctone e le attività di controllo delle stesse (es. eradicazione)?</p> <p><input checked="" type="checkbox"/> SI<br/><input type="checkbox"/> NO</p> |  | <p>Sono previsti interventi di piantumazione/rinverdimento/messa a dimora di specie vegetali?</p> <p><input checked="" type="checkbox"/> SI<br/><input type="checkbox"/> NO</p> <p>Se, <b>Si</b>, cosa è previsto: E' prevista la realizzazione di una fascia di mitigazione composta da piante arbustive ed arboree; Uliveti per la produzione di olio da realizzarsi nelle aree destinate a verde; Fasce erbacee ed arboree, all'interno delle aree di impianto..</p> <p>Indicare le specie interessate: Olivo, Rosmarino, Sulla</p> |   |
| <p><b>Specie animali</b></p>  | <p>La proposta è conforme alla normativa nazionale e/o regionale riguardante le specie animali alloctone e la loro attività di gestione?</p> <p><input type="checkbox"/> SI<br/><input checked="" type="checkbox"/> NO</p> | <p>Sono previsti interventi di controllo/immissione/ripopolamento/allevamento di specie animali o attività di pesca sportiva?</p> <p><input checked="" type="checkbox"/> SI<br/><input type="checkbox"/> NO<br/><input type="checkbox"/></p> <p>Se, <b>Si</b>, cosa è previsto:</p> <p>.....</p> <p>Il progetto prevede che venga effettuata attività di monitoraggio della fauna, come da elaborato SP8REL026-Piano di Monitoraggio Ambientale</p> <p>.....</p> <p>Indicare le specie interessate: .....</p>                          |   |
| <p><b>Mezzi meccanici</b></p>   | <p>Mezzi di cantiere o mezzi necessari per lo svolgimento dell'intervento</p>  | <ul style="list-style-type: none"> <li>➤ Pale meccaniche, escavatrici, o altri mezzi per il movimento terra:</li> <li>➤ Mezzi pesanti (Camion, dumper, autogru, gru, betoniere, asfaltatori, rulli compressori):</li> <li>➤ Mezzi aerei o imbarcazioni (elicotteri, aerei, barche, chiatte, draghe, pontoni):</li> </ul>   | <p>Escavatori; Pale Meccaniche</p> <p>Autocarri; Dumper; Autogru.</p> |

|  |  |  |   |   |
|--|--|--|---|---|
| <b>Fonti di inquinamento e produzione di rifiuti</b> | <p>La proposta prevede la presenza di fonti di inquinamento (luminoso, chimico, sonoro, acquatico, etc.) o produzione di rifiuti?</p> <p><input checked="" type="checkbox"/> SI <input type="checkbox"/> NO</p>                                | <p>La proposta è conforme alla normativa nazionale e/o regionali di settore?</p> <p style="text-align: center;"><input checked="" type="checkbox"/> SI <input type="checkbox"/> NO</p> <p>Descrivere:</p> <p>Si rimanda allo Studio Impatto Ambientale - Quadro Progettuale (Cap. 4.6 - Misure di Prevenzione e Mitigazione)</p> |   |   |
| <b>Interventi edilizi</b>                            | <p>Per interventi edilizi su strutture preesistenti</p> <p>Riportare il titolo edilizio in forza al quale è stato realizzato l'immobile e/o struttura oggetto di intervento</p>  | <p><input type="checkbox"/> Permesso a costruire</p> <p><input type="checkbox"/> Permesso a costruire in sanatoria</p> <p><input type="checkbox"/> Condono</p> <p><input type="checkbox"/> DIA/SCIA</p> <p><input type="checkbox"/> Altro .....</p>  | <p>Estremi provvedimento o altre informazioni utili:</p> <p>.....</p> <p>.....</p> <p>.....</p> |   |
| <b>Manifestazioni</b>                                |  |  |   | <p>Per manifestazioni, gara, motoristiche, eventi sportivi, spettacoli pirotecnici, sagre, etc.</p> |
| <b>Attività ripetute</b>                             | <p>Descrivere:</p> <p>.....</p> <p>.....</p> <p>.....</p> <p>.....</p> <p>.....</p> <p>.....</p> <p>.....</p>  |  |   |   |
| <b>Attività ripetute</b>                             | <p>L'attività/intervento si ripete annualmente/periodicamente alle stesse condizioni?</p> <p><input type="checkbox"/> Si <input checked="" type="checkbox"/> No</p>  | <p>Possibili varianti - modifiche:</p> <p>.....</p> <p>.....</p> <p>.....</p> <p>.....</p>   |   |   |
| <b>Attività ripetute</b>                             | <p>La medesima tipologia di proposta ha già ottenuto in passato parere positivo di V.Inc.A?</p> <p><input type="checkbox"/> Si <input checked="" type="checkbox"/> No</p> <p>Se, <b>Si</b>, allegare e citare precedente parere in "Note".</p> | <p>Note:</p> <p>.....</p> <p>.....</p> <p>.....</p>  |   |   |



**SEZIONE 6 - CRONOPROGRAMMA AZIONI PREVISTE PER IL P/P/P/I/A**

**Descrivere:**  
 Progettazione esecutiva, rilievi topografiche indagini;  
 Picchettamento e caratterizzazione; Pulizia e sistemazione terreno e realizzazione viabilità interna; Trasporto strutture, cabine prefabbricate; Posa in opera cabine; Realizzazione recinzione perimetrale, siepi, cancelli, impianto di illuminazione e videosorveglianza; Montaggio strutture; Trasporto e posa in opera moduli FV; Posa cavidotti ed elettrodotti; Realizzazione sottostazione elettrica di trasformazione; Collaudi e messa in esercizio

**Leggenda:**

.....

.....

.....

.....

.....

.....

| DESCRIZIONE   | MESE |   |   |   |   |   |   |   |   |    |    |    |    |    |    |    |    |    |    |    |
|---|------|---|---|---|---|---|---|---|---|----|----|----|----|----|----|----|----|----|----|----|
|   | 1    | 2 | 3 | 4 | 5 | 6 | 7 | 8 | 9 | 10 | 11 | 12 | 13 | 14 | 15 | 16 | 17 | 18 | 19 | 20 |
| Progettazione esecutiva, rilievi topografici e indagini   | █    | █ | █ | █ |   |   |   |   |   |    |    |    |    |    |    |    |    |    |    |    |
| Picchettamento e cantierizzazione   |      |   | █ | █ | █ |   |   |   |   |    |    |    |    |    |    |    |    |    |    |    |
| Pulizia e sistemazione terreno e realizzazione viabilità interna  |      |   | █ | █ | █ | █ |   |   |   |    |    |    |    |    |    |    |    |    |    |    |
| Trasporto strutture   |      |   |   |   | █ | █ | █ |   |   |    |    |    |    |    |    |    |    |    |    |    |
| Trasporto cabine prefabbricate  |      |   |   |   | █ | █ | █ |   |   |    |    |    |    |    |    |    |    |    |    |    |
| Posa in opera di cabine prefabbricate   |      |   |   |   | █ | █ | █ |   |   |    |    |    |    |    |    |    |    |    |    |    |
| Realizzazione recinzione perimetrale, siepi, cancelli, impianto di illuminazione e di videosorveglianza |      |   |   |   |   |   | █ | █ | █ | █  |    |    |    |    |    |    |    |    |    |    |
| Montaggio strutture   |      |   |   |   |   |   | █ | █ | █ | █  |    |    |    |    |    |    |    |    |    |    |
| Trasporto moduli FV   |      |   |   |   |   |   | █ | █ | █ | █  |    |    |    |    |    |    |    |    |    |    |
| Posa in opera moduli FV   |      |   |   |   |   |   | █ | █ | █ | █  |    |    |    |    |    |    |    |    |    |    |
| Posa cavidotti, cablaggio stringhe, collegamenti a sottocampi   |      |   |   |   |   |   |   | █ | █ | █  | █  |    |    |    |    |    |    |    |    |    |
| Posa di elettrodotto interrato MT   |      |   |   |   |   |   |   | █ | █ | █  | █  |    |    |    |    |    |    |    |    |    |
| Realizzazione sottostazione elettrica di trasformazione e collegamenti alla RTN                         |      |   |   |   |   |   |   | █ | █ | █  | █  | █  |    |    |    |    |    |    |    |    |
| Collaudi e messa in esercizio   |      |   |   |   |   |   |   |   |   |    |    | █  | █  | █  | █  |    |    |    |    |    |



| Ditta/Società | Proponente/<br>Professionista incaricato | Firma e/o Timbro | Luogo e data          |
|---------------|--|------------------|-----------------------|
| S&P 8 s.r.l.  | Dott. Agr. Gioacchino Di Miceli          |                  | Partinico, 29/09/2022 |

*(compilare solo le parti necessarie in relazione alla tipologia della proposta)*

**\*\* le singole Regioni e PP.AA possono adeguare, integrare e/o modificare le informazioni presenti nel presente Format sulla base delle esigenze operative o peculiarità territoriali, prevedendo, se del caso, anche Format specifici per particolari attività settoriali.**