
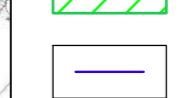
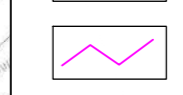


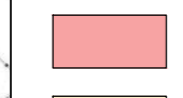












-  IF Licodia
-  Cavidotto
-  Limiti comunali
- Aree percorse dal fuoco (fonte: Sistema Informativo Forestale Regione Siciliana)
-  2007
-  2008
-  2010
-  2011
-  2012
-  2013
-  2014
-  2015
-  2016
-  2017
-  2018
-  2019
-  2020
-  2021

   			
<b>REGIONE SICILIA</b> <b>PROVINCIA DI CATANIA</b> <b>COMUNE DI LICODIA EUBEA E CALTAGIRONE</b> <b>LOCALITÀ "MARINEO" E LOCALITÀ "RAMIONE"</b>			
<b>Oggetto:</b> PROGETTO PER LA REALIZZAZIONE DI UN IMPIANTO AGRO-FOTOVOLTAICO DELLA POTENZA DI 77.7736 MWp DA UBICARSI NEL TERRITORIO DEI COMUNI DI LICODIA EUBEA E CALTAGIRONE LOCALITÀ MARINEO E LOCALITÀ RAMIONE			
<b>Elaborato:</b> CARTA DELLE AREE PERCORSE DAL FUOCO - IMPIANTO			
<b>TAVOLA:</b> LIC-2022-TAV03	<b>PROPONENTE:</b> <b>GPE LICODIA S.r.l.</b> Sede: Via Pietro Triboldi 4, Soresina (CR), 26015		
<b>PROGETTAZIONE:</b>   Tecnico Ing. Gaetano Vocca			
<b>SCALA:</b> 1:10.000			
<b>DATA:</b> Settembre 2022	<b>REDAZIONE:</b>	<b>CONTROLLO:</b>	<b>APPROVAZIONE:</b>
<b>Codice Progetto:</b> F.19.005 - F.19.008      Rev.: 02 - Integrazione			
Gamian Consulting Srl si riserva la proprietà di questo documento e ne vieta la riproduzione o la divulgazione a terzi non espressamente autorizzati. <b>SPAZIO RISERVATO ALL'ENTE PUBBLICO</b>			