

















-  IF Licodia
-  SS Utenza
-  Cavidotto
-  Limiti comunali
- Aree percorse dal fuoco (fonte: Sistema Informativo Forestale Regione Siciliana)**
-  2007
-  2008
-  2010
-  2011
-  2012
-  2013
-  2014
-  2015
-  2016
-  2017
-  2018
-  2019
-  2020
-  2021






**REGIONE SICILIA**  
**PROVINCIA DI CATANIA**  
**COMUNE DI LICODIA EUBEA E CALTAGIRONE**  
**LOCALITÀ "MARINEO" E LOCALITÀ "RAMIONE"**

Oggetto:  
**PROGETTO PER LA REALIZZAZIONE DI UN IMPIANTO AGRO-FOTOVOLTAICO DELLA POTENZA DI 77.7736 MWp DA UBICARSI NEL TERRITORIO DEI COMUNI DI LICODIA EUBEA E CALTAGIRONE LOCALITÀ MARINEO E LOCALITÀ RAMIONE**

Elaborato:  
**CARTA DELLE AREE PERCORSE DAL FUOCO - OPERE DI CONNESSIONE**

TAVOLA:  
**PROFONTO:**  
**GPE LICODIA S.r.l.**  
 Sede:  
 Via Pietro Triboldi 4,  
 Sorensa (CR), 26015

PROGETTAZIONE:  
 **gamian** CONSULTING SRL  
 Tecnic  
 Ing. Gaetano Vocca

SCALA:  
 1:10.000

DATA:  
 Settembre 2022

REDAZIONE:      CONTROLLO:      APPROVAZIONE:

Codice Progetto: F.19.005 - F.19.008      Rev.: 02 - Integrazione

GAMIAN Consulting Srl si riserva la proprietà di questo documento e ne vieta la riproduzione e la divulgazione a terzi non espressamente autorizzati

SPAZIO RISERVATO ALL'ENTE PUBBLICO