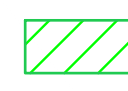


-  IF Licodia
-  Caviddotto
-  Limiti comunali
- AIB - classi di rischio incendi estivo**  
(fonte: SIF - Regione Sicilia)
-  Rischio basso
-  Rischio medio
-  Rischio alto
-  Rischio molto alto



**REGIONE SICILIA**  
**PROVINCIA DI CATANIA**  
**COMUNE DI LICODIA EUBEA E CALTAGIRONE**  
**LOCALITÀ "MARINEO" E LOCALITÀ "RAMIONE"**

Oggetto:

**PROGETTO PER LA REALIZZAZIONE DI UN IMPIANTO AGRO-FOTOVOLTAICO DELLA POTENZA DI 177.776 MWp DA UBICARSI NEL TERRITORIO DEI COMUNI DI LICODIA EUBEA E CALTAGIRONE LOCALITÀ MARINEO E LOCALITÀ RAMIONE**


Elaborato:

**CARTA DELLE AREE A RISCHIO INCENDIO ESTIVO - IMPIANTO**


TAVOLA: LIC-2022-TAV05

PROPRONTE:  
**GPE LICODIA S.r.l.**  
 Sede:  
 Via Pietro Triboldi 4,  
 Soresina (CR), 26015

PROGETTAZIONE:

 **gAMIAN** CONSULTING SRL  
 Via Cassanese s.n. 24  
 41012 Bazzano Modenese (MO)

Tecnico  
 Ing. Gaetano Vocca



SCALA: 1:10.000

DATA: Settembre 2022

REDAZIONE:                      CONTROLLO:                      APPROVAZIONE:

Codice Progetto: F.19.005 - F.19.008                      Rev.: 02 - Integrazione

GAMIAN Consulting Srl si riserva la proprietà di questo documento e ne vieta la riproduzione e la divulgazione a terzi non espressamente autorizzati

**SPAZIO RISERVATO ALL'ENTE PUBBLICO**