

REGIONE SICILIA
PROVINCIA DI CATANIA
COMUNE DI LICODIA EUBEA E CALTAGIRONE
LOCALITÀ "MARINEO" E LOCALITÀ "RAMIONE"


Oggetto:
PROGETTO PER LA REALIZZAZIONE DI UN IMPIANTO AGRO-FOTOVOLTAICO DELLA POTENZA DI 177.7736 MWp DA UBICARSI NEL TERRITORIO DEI COMUNI DI LICODIA EUBEA E CALTAGIRONE LOCALITÀ MARINEO E LOCALITÀ RAMIONE

Elaborato:
CARTA DEI BACINI MONTANI E CARTA FORESTALE - IMPIANTO

TAVOLA:
LIC-2022-TAV07

PROponente:
GPE LICODIA S.r.l.
 Sede:
 Via Pietro Triboldi 4,
 Soresina (CR), 26015

PROGETTAZIONE:
garnian LYR
 Tecnico
 Ing. Gaetano Vocca




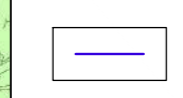
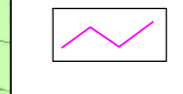
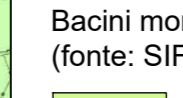


SCALA: 1:10.000

DATA: Settembre 2022

REDAZIONE: CONTROLLO: APPROVAZIONE:

Codice Progetto: **F.19.005 - F.19.008** Rev: 02 - Integrazione

Garnian Consulting Srl si riserva la proprietà di questo documento e ne vieta la riproduzione e la divulgazione a terzi non espressamente autorizzati

-  IF Licodia
-  Caviodotto
-  Limiti comunali
- Bacini montani L.R. 19/16 (fonte: SIF - Regione Sicilia)
-  vallivo
-  montano
- Bosco ai sensi della LR 16/06 (fonte: SIF Regione Siciliana)
-  aree boscate

SPAZIO RISERVATO ALL'ENTE PUBBLICO