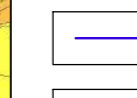




 IF Licodia
 Caviodotto
 Limiti comunali
 Fragilità ambientale (fonte: SITR Sicilia)
 Bassa
 Media
 Alta
 Molto alta

   			
REGIONE SICILIA PROVINCIA DI CATANIA COMUNE DI LICODIA EUBEA E CALTAGIRONE LOCALITÀ "MARINEO" E LOCALITÀ "RAMIONE"			
Oggetto: PROGETTO PER LA REALIZZAZIONE DI UN IMPIANTO AGRO-FOTOVOLTAICO DELLA POTENZA DI 177,7736 MWp DA UBICARSI NEL TERRITORIO DEI COMUNI DI LICODIA EUBEA E CALTAGIRONE LOCALITÀ MARINEO E LOCALITÀ RAMIONE			
Elaborato: CARTA NATURA FRAGILITÀ AMBIENTALE - IMPIANTO			
TAVOLA: LIC-2022-TAV10	PROPONENTE: GPE LICODIA S.r.l. <small>Sede: Via Pietro Triboldi 4, Soresina (CR), 26015</small>		
PROGETTAZIONE:  <small>GAMIAN CONSULTING SRL Via Cassanese s.n. 24 41012 Sassuolo Modena (MO)</small>  <small>Tecnico Ing. Gaetano Vocca</small>			
SCALA: 1:10.000	DATA: Settembre 2022	REDAZIONE:	CONTROLLO:
Codice Progetto: F.19.005 - F.19.008		Rev.: 02 - Integrazione	
<small>Gamian Consulting Srl si riserva la proprietà di questo documento e ne vieta la riproduzione e la divulgazione a terzi non espressamente autorizzati.</small> SPAZIO RISERVATO ALL'ENTE PUBBLICO			