

REGIONE SICILIA
PROVINCIA DI CATANIA
COMUNE DI LICODIA EUBEA E CALTAGIRONE
LOCALITÀ "MARINEO" E LOCALITÀ "RAMIONE"

Oggetto:
PROGETTO PER LA REALIZZAZIONE DI UN IMPIANTO AGRO-FOTOVOLTAICO DELLA POTENZA DI 177.7736 MWp DA UBICARSI NEL TERRITORIO DEI COMUNI DI LICODIA EUBEA E CALTAGIRONE LOCALITÀ MARINEO E LOCALITÀ RAMIONE

Elaborato:
CARTA NATURA FRAGILITÀ AMBIENTALE - OPERE DI CONNESSIONE

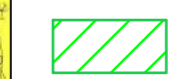
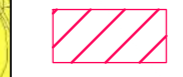






TAVOLA:
PROGETTO :
GPE LICODIA S.r.l.
 Sede:
 Via Pietro Triboldi 4,
 Soresina (CR), 26015

PROGETTAZIONE:
gamian LYR Tecnico
 Ing. Gaetano Vocca

SCALA: 1:10.000
 DATA: Settembre 2022
 REDAZIONE: CONTROLLO: APPROVAZIONE:

Codice Progetto: **F.19.005 - F.19.008** Rev.: 02 - Integrazione

Gamian Consulting Srl si riserva la proprietà di questo documento e ne vieta la riproduzione e la divulgazione a terzi se non espressamente autorizzato
SPAZIO RISERVATO ALL'ENTE PUBBLICO

-  IF Licodia
-  SS Utenza
-  Caviodotto
-  Limiti comunali
- Fragilità ambientale (fonte: SITR Sicilia)**
-  Bassa
-  Media
-  Alta
-  Molto alta