
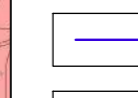





 IF Licodia
 SS Utenza
 Caviodotto
 Limiti comunali
 Pressione antropica (fonte: SITR Sicilia)
 Bassa
 Media
 Alta
 Molto alta

   			
REGIONE SICILIA PROVINCIA DI CATANIA COMUNE DI LICODIA EUBEA E CALTAGIRONE LOCALITÀ "MARINEO" E LOCALITÀ "RAMIONE"			
Oggetto: PROGETTO PER LA REALIZZAZIONE DI UN IMPIANTO AGRO-FOTOVOLTAICO DELLA POTENZA DI 177.7736 MWp DA UBICARSI NEL TERRITORIO DEI COMUNI DI LICODIA EUBEA E CALTAGIRONE LOCALITÀ MARINEO E LOCALITÀ RAMIONE			
Elaborato: CARTA NATURA PRESSIONE ANTROPICA - OPERE DI CONNESSIONE			
TAVOLA: LIC-2022-TAV13	PROPONENTE: GPE LICODIA S.r.l. <small>Sede: Via Pietro Triboldi 4, Soresina (CR), 26015</small>		
PROGETTAZIONE:  <small>GAMIAN CONSULTING SRL Via S. Costantino 20 41012 Sassuolo (MO) (PR)</small>  <small>Tecnico Ing. Gaetano Voccia</small>			
SCALA: 1:10.000	REDAZIONE: Settembre 2022	CONTROLLO:	APPROVAZIONE:
Codice Progetto: F.19.005 - F.19.008 Rev.: 02 - Integrazione			
Gamian Consulting Srl si riserva la proprietà di questo documento e ne vieta la riproduzione e la divulgazione a terzi non espressamente autorizzati. SPAZIO RISERVATO ALL'ENTE PUBBLICO			