


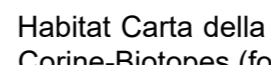




-  IF Licodia
 -  Cavidotto
 -  Limiti comunali
- Habitat Carta della Natura - basati sulla classificazione Corine-Biotopes (fonte: SITR Regione Siciliana)
-  6220* - Percorsi substepici di graminacee e piante annue del Thero-Brachypodietea
 -  91AA* - Boschi orientali di quercia bianca
 -  9330 - Foreste di Quercus suber

   			
REGIONE SICILIA PROVINCIA DI CATANIA COMUNE DI LICODIA EUBEA E CALTAGIRONE LOCALITÀ "MARINEO" E LOCALITÀ "RAMIONE"			
Oggetto: PROGETTO PER LA REALIZZAZIONE DI UN IMPIANTO AGRO-FOTOVOLTAICO DELLA POTENZA DI 77.7736 MWp DA UBICARSI NEL TERRITORIO DEI COMUNI DI LICODIA EUBEA E CALTAGIRONE LOCALITÀ MARINEO E LOCALITÀ RAMIONE			
Elaborato: CARTA DEGLI HABITAT NATURA 2000 - IMPIANTO			
TAVOLA: LIC-2022-TAV20	PROPONENTE: GPE LICODIA S.r.l. <small>Sede: Via Pietro Triboldi 4, Soresina (CR), 26015</small>		
PROGETTAZIONE:  <small>GAMIAN CONSULTING SRL Via S. Spirito 10 40139 Bologna (BO) (IT)</small> <small>Tecnico</small>  Ing. Gaetano Vocca 			
SCALA: 1:10.000	DATA: Settembre 2022	REDAZIONE:	CONTROLLO:
Rev: 02 - Integrazione			APPROVAZIONE:
Codice Progetto: F.19.005 - F.19.008			
Gamian Consulting Srl si riserva la proprietà di questo documento e ne vieta la riproduzione o la divulgazione a terzi non espressamente autorizzati. SPAZIO RISERVATO ALL'ENTE PUBBLICO			