



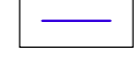
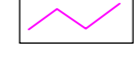



Grammichele

Mirco

Vizzini

Licodia Eubea

Caltagirone

-  IF Licodia
 -  SS Utenza
 -  Cavidotto
 -  Limiti comunali
- Habitat Carta della Natura - basati sulla classificazione Corine-Biotopes (fonte: SITR Regione Siciliana)
-  6220* - Percorsi substepici di graminacee e piante annue del Thero-Brachypodietea
 -  91AA* - Boschi orientali di quercia bianca
 -  9330 - Foreste di Quercus suber



REGIONE SICILIA
PROVINCIA DI CATANIA
COMUNE DI LICODIA EUBEA E CALTAGIRONE
LOCALITÀ "MARINEO" E LOCALITÀ "RAMIONE"

Oggetto:
PROGETTO PER LA REALIZZAZIONE DI UN IMPIANTO AGRO-FOTOVOLTAICO DELLA POTENZA DI 77.7736 MWp DA UBICARSI NEL TERRITORIO DEI COMUNI DI LICODIA EUBEA E CALTAGIRONE LOCALITÀ MARINEO E LOCALITÀ RAMIONE

Elaborato:
CARTA DEGLI HABITAT NATURA 2000 - OPERE DI CONNESSIONE

TAVOLA:
GPE LICODIA S.r.l.
 Via Pietro Triboldi 4,
 Sorensa (CR), 26015

PROGETTAZIONE:
garnian TECNICO
 Ing. Gaetano Vocca

SCALA:
1:10.000

DATA:
 Settembre 2022

REDAZIONE: CONTROLLO: APPROVAZIONE:

Codice Progetto: **F.19.005 - F.19.008** Rev.: 02 - Integrazione

Garnian Consulting Srl si riserva la proprietà di questo documento e ne vieta la riproduzione e la divulgazione a terzi non espressamente autorizzati.
SPAZIO RISERVATO ALL'ENTE PUBBLICO