
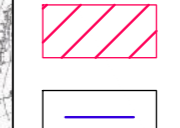
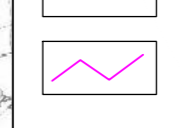
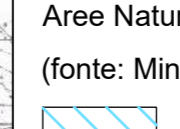
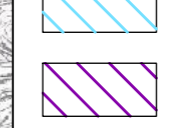
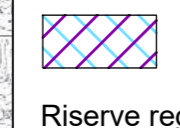




-  IF Licodia
-  SS Utenza
-  Cavidotto
-  Limiti comunali
- Aree Natura 2000**
(fonte: Ministero Ambiente)
-  ZPS
-  ZSC
-  ZSC/ZPS
- Riserve regionali**
-  Zona A
- Zona B






REGIONE SICILIA
PROVINCIA DI CATANIA
COMUNE DI LICODIA EUBEA E CALTAGIRONE
LOCALITÀ "MARINEO" E LOCALITÀ "RAMIONE"

Oggetto:
PROGETTO PER LA REALIZZAZIONE DI UN IMPIANTO AGRO-FOTOVOLTAICO DELLA POTENZA DI 177.7736 MWp DA UBICARSI NEL TERRITORIO DEI COMUNI DI LICODIA EUBEA E CALTAGIRONE LOCALITÀ MARINEO E LOCALITÀ RAMIONE

Elaborato:
 CARTA RETE NATURA 2000, PARCHI, RISERVE, IBA

TAVOLA:
 LIC-2022-TAV24

PROPRONTE:
GPE LICODIA S.r.l.
 Sede:
 Via Pietro Triboldi 4,
 Sorsina (CR), 26015

PROGETTAZIONE:
 **gamian** ENERGY
 GAMIAN CONSULTING SRL
 Via Salsomaggiore 10
 41013 Salsomaggiore (MO) (IT)

Tecnico:
 Ing. Gaetano Voccia

SCALA: 1:30.000

DATA: Settembre 2022

REDAZIONE: CONTROLLO: APPROVAZIONE:

Codice Progetto: F.19.005 - F.19.008 Rev: 02 - Integrazione

GAMIAN Consulting Srl si riserva la proprietà di questo documento e ne vieta la riproduzione o la divulgazione a terzi non espressamente autorizzati.

SPAZIO RISERVATO ALL'ENTE PUBBLICO