


REGIONE SICILIA
PROVINCIA DI CATANIA
COMUNE DI LICODIA EUBEA E CALTAGIRONE
LOCALITÀ "MARINEO" E LOCALITÀ "RAMIONE"

Oggetto:
PROGETTO PER LA REALIZZAZIONE DI UN IMPIANTO AGRO-FOTOVOLTAICO DELLA POTENZA DI 77.7736 MWp DA UBICARSI NEL TERRITORIO DEI COMUNI DI LICODIA EUBEA E CALTAGIRONE LOCALITÀ MARINEO E LOCALITÀ RAMIONE

Elaborato :
PAI - CARTA DEI DISSESTI - IMPIANTO

TAVOLA:
LIC-2022-TAV25

PROPONENTE :
GPE LICODIA S.r.l.
 Sede:
 Via Pietro Triboldi 4,
 Soresina (CR), 26015

PROGETTAZIONE :
 **gamian** CONSULTING SRL
 Via S. Spirito 10, 00187 Roma (RM)
 Tel. 06 49811111
 Ing. Gaetano Vocca

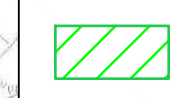


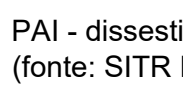
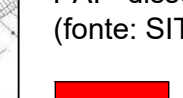





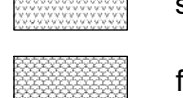

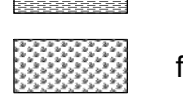



SCALA: 1:10.000

DATA: Settembre 2022

REDAZIONE: CONTROLLO: APPROVAZIONE:

Codice Progetto: F.19.005 - F.19.008 Rev.: 02 - Integrazione

Gamian Consulting Srl si riserva la proprietà di questo documento e ne vieta la riproduzione o la divulgazione a terzi non espressamente autorizzati
SPAZIO RISERVATO ALL'ENTE PUBBLICO

 IF Licodia	 Cavidotto	 Limiti comunali	 PAI - dissesti per tipologia (fonte: SITR Regione Siciliana)
 Dissesti attivi	 Dissesti inattivi	 Dissesti quiescenti	 crollo
 Dissesti stabilizzati			 colata rapida
			 sprofondamento
			 scivolamento
			 frana complessa
			 espansione laterale, DPGV
			 colata lenta
			 franosità diffusa
			soiffusso
			calanco
			erosione concentrata o diffusa