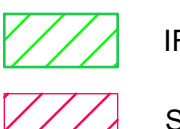
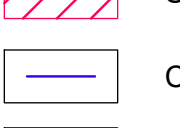
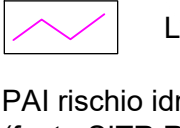
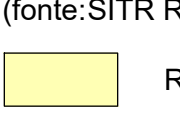





-  IF Licodia
-  SS Utenza
-  Caviddoto
-  Limiti comunali
- PAI rischio idraulico
(fonte: SISR Regione Siciliana)
-  R1 - livello moderato
-  R2 - livello medio
-  R3 - livello elevato
- R4 - livello molto elevato

   			
REGIONE SICILIA PROVINCIA DI CATANIA COMUNE DI LICODIA EUBEA E CALTAGIRONE LOCALITÀ "MARINEO" E LOCALITÀ "RAMIONE"			
Oggetto: PROGETTO PER LA REALIZZAZIONE DI UN IMPIANTO AGRO-FOTOVOLTAICO DELLA POTENZA DI 77.7736 MWp DA UBICARSI NEL TERRITORIO DEI COMUNI DI LICODIA EUBEA E CALTAGIRONE LOCALITÀ MARINEO E LOCALITÀ RAMIONE			
Elaborato: PAI - CARTA DEL RISCHIO IDRAULICO - OPERE DI CONNESSIONE			
TAVOLA: LIC-2022-TAV30	PRONOMENTE: GPE LICODIA S.r.l. <small>Sede: Via Pietro Triboldi 4, Soresina (CR), 26015</small>		
PROGETTAZIONE:			
			Tecnico Ing. Gaetano Vocca
SCALA: 1:10.000			
DATA: Settembre 2022	REDAZIONE:	CONTROLLO:	APPROVAZIONE:
Codice Progetto: F.19.005 - F.19.008			Rev.: 02 - Integrazione
Spazio riservato all'ente pubblico			