
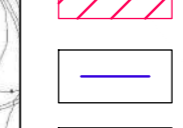

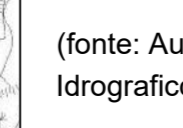





-  IF Licodia
 -  SS Utenza
 -  Caviodotto
 -  Limiti comunali
- PGRA - classi di pericolosità da alluvioni
(fonte: Autorità di Bacino del Distretto Idrografico della Sicilia)
-  P3 elevata - Tr = 50 anni
 -  P2 media - Tr = 100 anni
 -  P1 bassa - Tr = 300 anni

   			
REGIONE SICILIA PROVINCIA DI CATANIA COMUNE DI LICODIA EUBEA E CALTAGIRONE LOCALITÀ "MARINEO" E LOCALITÀ "RAMIONE"			
Oggetto: PROGETTO PER LA REALIZZAZIONE DI UN IMPIANTO AGRO-FOTOVOLTAICO DELLA POTENZA DI 77.7736 MWp DA UBICARSI NEL TERRITORIO DEI COMUNI DI LICODIA EUBEA E CALTAGIRONE LOCALITÀ MARINEO E LOCALITÀ RAMIONE			
Elaborato: PGRA - CARTA DELLA PERICOLOSITÀ DA ALLUVIONI OPERE DI CONNESSIONE			
TAVOLA: LIC-2022-TAV32	PROPONENTE: GPE LICODIA S.r.l. <small>Sede: Via Pietro Triboldi 4, Sorensa (CR), 26015</small>		
PROGETTAZIONE:  <small>GAMIAN CONSULTING SRL Via S. Sebastiano 10 41012 Sassuolo (MO) (PR)</small> <small>Tecnico</small> Ing. Gaetano Vocca  			
SCALA: 1:10.000	DATA: Settembre 2022	REDAZIONE:	CONTROLLO:
Codice Progetto: F.19.005 - F.19.008			Rev.: 02 - Integrazione
Spazio riservato all'ente pubblico			