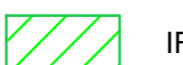



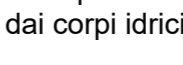




Grammichele

Caltagirone

Licodia Eubea

-  IF Licodia
-  Caviddotto
-  Limiti comunali
-  Risorse idriche PRGA
- Areae protette interessate dai corpi idrici sotterranei (fonte: PG-DIS)**
-  Zona di protezione dei corpi idrici sotterranei
-  Zona di riserva dei corpi idrici sotterranei
-  Zona vulnerabile ai nitrati




REGIONE SICILIA
PROVINCIA DI CATANIA
COMUNE DI LICODIA EUBEA E CALTAGIRONE
LOCALITÀ "MARINEO" E LOCALITÀ "RAMIONE"

Oggetto:
PROGETTO PER LA REALIZZAZIONE DI UN IMPIANTO AGRO-FOTOVOLTAICO DELLA POTENZA DI 177,7736 MWp DA UBICARSI NEL TERRITORIO DEI COMUNI DI LICODIA EUBEA E CALTAGIRONE LOCALITÀ MARINEO E LOCALITÀ RAMIONE

Elaborato: **PG-DIS - CARTA DEI CORPI IDRICI SOTTERRANEI E DELLE AREE PROTETTE ASSOCIATE - IMPIANTO**

TAVOLA: **PROPRONTE:**
GPE LICODIA S.r.l.
 Sede:
 Via Pietro Triboldi 4,
 Soresina (CR), 26015

PROGETTAZIONE:
 Tecnico
 Ing. Gaetano Vocca

SCALA: 1:10.000
 DATA: Settembre 2022
 REDAZIONE: CONTROLLO: APPROVAZIONE:

Codice Progetto: **F.19.005 - F.19.008** Rev.: 02 - Integrazione

Gamian Consulting Srl si riserva la proprietà di questo documento e ne vieta la riproduzione o la divulgazione a terzi non espressamente autorizzati.
SPAZIO RISERVATO ALL'ENTE PUBBLICO