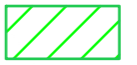




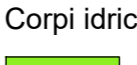

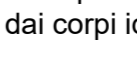




-  IF Licodia
-  SS Utenza
-  Cavidotto
-  Limiti comunali
-  Risorse idriche PRGA
-  Lentinese
-  Aree protette interessate dai corpi idrici sotterranei (fonte: PG-DIS)
-  Zona di protezione dei corpi idrici sotterranei
-  Zona di riserva dei corpi idrici sotterranei
-  Zona vulnerabile ai nitrati






REGIONE SICILIA
PROVINCIA DI CATANIA
COMUNE DI LICODIA EUBEA E CALTAGIRONE
LOCALITÀ "MARINEO" E LOCALITÀ "RAMIONE"

Oggetto:
PROGETTO PER LA REALIZZAZIONE DI UN IMPIANTO AGRO-FOTOVOLTAICO DELLA POTENZA DI 177.7736 MWp DA UBICARSI NEL TERRITORIO DEI COMUNI DI LICODIA EUBEA E CALTAGIRONE LOCALITÀ MARINEO E LOCALITÀ RAMIONE

Elaborato: PG-DIS - CARTA DEI CORPI IDRICI SOTTERRANEI E DELLE AREE PROTETTE ASSOCIATE - OPERE DI CONNESSIONE

TAVOLA: LIC-2022-TAV34

PROPRONTE:
GPE LICODIA S.r.l.
 Sede:
 Via Pietro Triboldi 4,
 Soresina (CR), 26015

PROGETTAZIONE:
 Tecnico
 Ing. Gaetano Vocca

SCALA: 1:10.000

DATA: Settembre 2022

REDAZIONE: CONTROLLO: APPROVAZIONE:

Codice Progetto: F.19.005 - F.19.008 Rev.: 02 - Integrazione

GAMIAN CONSULTING SRL si riserva la proprietà di questo documento e ne vieta la riproduzione o la divulgazione a terzi se non espressamente autorizzati.

SPAZIO RISERVATO ALL'ENTE PUBBLICO