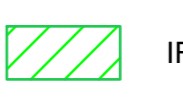
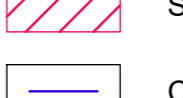
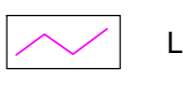

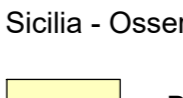




-  IF Licodia
-  SS Utenza
-  Caviddo
-  Limiti comunali
-  Fiumi ricadenti in bacini idrografici significativi
-  Bacino idrografico significativo
-  Bacino idrografico non significativo

Piano di Tutela delle Acque (fonte: Regione Sicilia - Osservatorio delle Acque)






REGIONE SICILIA
PROVINCIA DI CATANIA
COMUNE DI LICODIA EUBEA E CALTAGIRONE
LOCALITÀ "MARINEO" E LOCALITÀ "RAMIONE"

Oggetto:
PROGETTO PER LA REALIZZAZIONE DI UN IMPIANTO AGRO-FOTOVOLTAICO DELLA POTENZA DI 177,7736 MWp DA UBICARSI NEL TERRITORIO DEI COMUNI DI LICODIA EUBEA E CALTAGIRONE LOCALITÀ MARINEO E LOCALITÀ RAMIONE

Elaborato:
PIANO DI TUTELA DELLE ACQUE

TAVOLA: LIC-2022-TAV53	PROPONENTE: GPE LICODIA S.r.l. Sede: Via Pietro Triboldi 4, Soresina (CR), 26015
----------------------------------	--

PROGETTAZIONE:

	Tecnico Ing. Gaetano Vocci
---	-------------------------------

SCALA: 1:30.000

DATA: Settembre 2022	REDAZIONE:	CONTROLLO:	APPROVAZIONE:
-------------------------	------------	------------	---------------

Codice Progetto: F.19.005 - F.19.008 Rev.: 02 - Integrazione

GAMIAN Consulting Srl si riserva la proprietà di questo documento e ne vieta la riproduzione o la divulgazione a terzi non espressamente autorizzati
SPAZIO RISERVATO ALL'ENTE PUBBLICO