





SISTEMA DELLE TUTELE - D. L.vo 42/2004 e s.m.i.












BENI CULTURALI - art. 10 e 45

-  Monumentali
-  Archeologici - Aree
-  Archeologici - Tratturi

BENI PAESAGGISTICI - art. 136 e 142

-  art.136 - Immobili ed aree di notevole interesse pubblico

Aree tutelate per legge - art. 142


-  art.142 lett. a) - Territori costieri
-  art.142 lett. b) - Laghi e invasi artificiali (buffer 300m)
-  art.142 lett. c) - Fiumi, torrenti e corsi d'acqua (buffer 150m)
-  art.142 lett. d) - Montagne eccedenti 1200 m s.l.m.
-  art.142 lett. e) - Ghiacciai
-  art.142 lett. f) - Parchi e riserve
-  art.142 lett. g) - Foreste e boschi
-  art.142 lett. h) - Zone gravate da usi civici
-  art.142 lett. i) - Zone umide
-  art.142 lett. l) - Vulcani
-  art.142 lett. m) - Zone di interesse archeologico

Siti NATURA 2000

-  Area ZSC/ZPS

-  Confine comunale
-  Confine regionale

REGIONE BASILICATA



COMUNE DI PALAZZO SAN GERVASIO
PROVINCIA DI POTENZA

PROGETTO DEFINITIVO

IMPIANTO FOTOVOLTAICO AD INSEGUIMENTO SOLARE CON SISTEMA DI ACCUMULO
DA REALIZZARSI IN C.da "CASALINI" DEL COMUNE DI PALAZZO SAN GERVASIO



ELABORATO: A.12.a.4

SCALA: 1:10.000

DATA: Novembre 2021

CARTA DEI VINCOLI
DELL'AREA

COMMITTENTE:
Soc. PSG ENERGY s.r.l.

PROGETTISTI:
ING. SAVINO VERTULLI

COLLABORATORI:
Tirocinante: MARIAFRANCESCA VERTULLI