

REGIONE
CALABRIA



Provincia di
Catanzaro



Committente:

Cropani Wind Energy S.r.l.

via Sardegna, 40
00187 Roma (RM)
P.IVA/C.F. 15856981004

Documento:

PROGETTO DEFINITIVO

Titolo del Progetto:

PARCO EOLICO "CROPANI"

Elaborato:

**Sezioni trasversali nuova viabilità
CR07**

ID PROGETTO	DISCIPLINA	CAPITOLO	TIPO	REVISIONE	SCALA	FORMATO
IT-VesCro-Gem	CW	RD	DW	0	1:200	VARIE

NOME FILE:

IT-VesCro-Gem-CW-RD-DW-05.07

Progettazione:



Ing. Saverio Pagliuso

Ing. Mario Francesco Perri

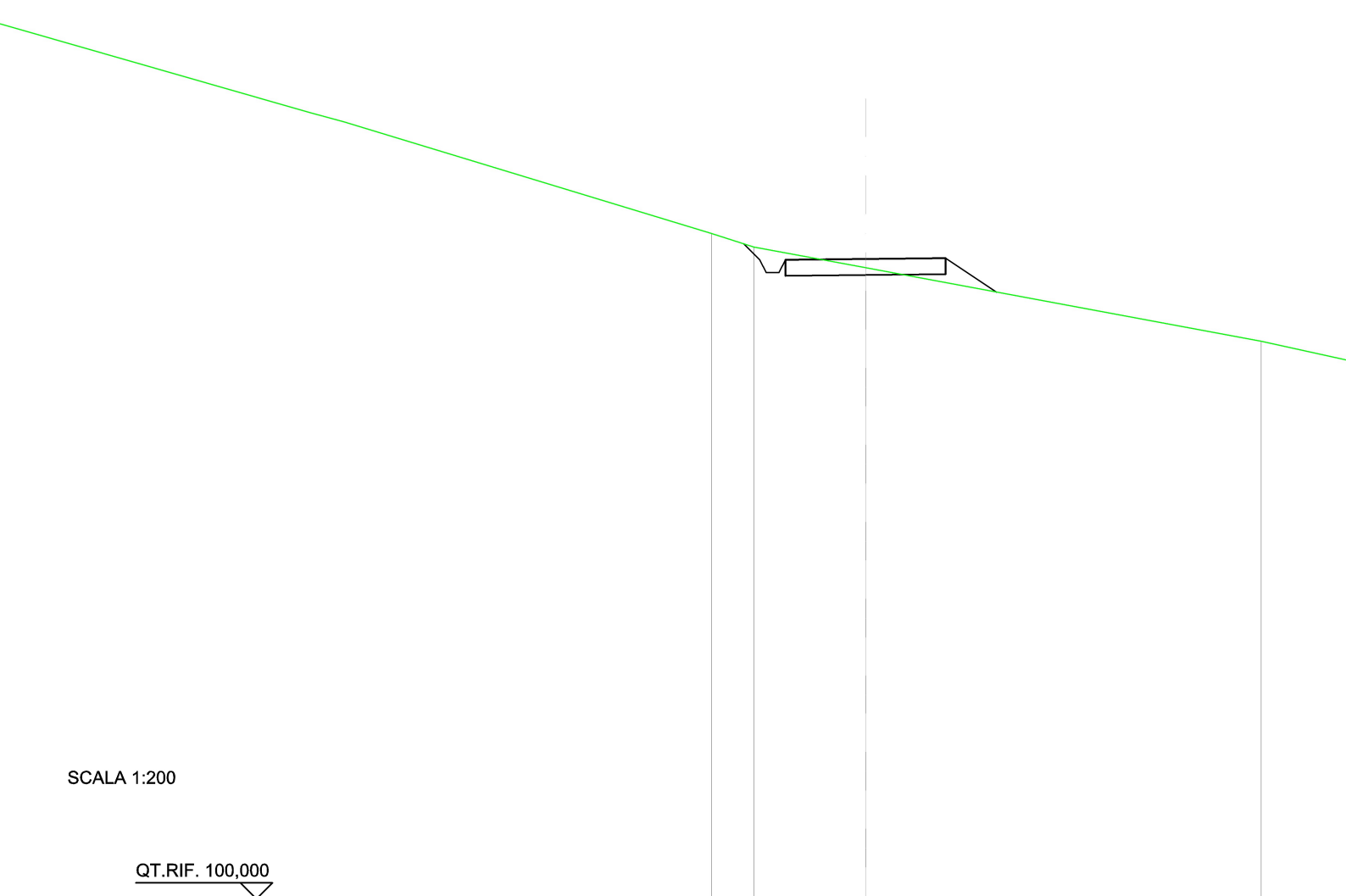
Ing. Giorgio Salatino

Ing. Claudio Coscarella

Rev:	Data Revisione	Descrizione Revisione	Redatto	Controllato	Approvato
00	Ottobre 2021	PRIMA EMISSIONE	GEMSA	GEMSA	CWE

SCAVI E BONIFICHE	
SCAVO PER PIATTAFORMA	1,314 m ²
SCAVO PER PARETI TRINCEA	0,088 m ²
FOSSO	0,473 m ²
RILEVATI	
RILEVATO PER PIATTAFORMA	0,175 m ²
RILEVATO PER SCARPATE	0,602 m ²
SOVRASTRUTTURA STRADALE	
MISTO STABILIZZATO	2,500 m ²

SEZIONE N.: 2
 QT. PROGETTO: 119,984
 DIST.PROG.: 50,00
 DIST.PREC.: 50,00
 DIST.SUCC.: 45,00



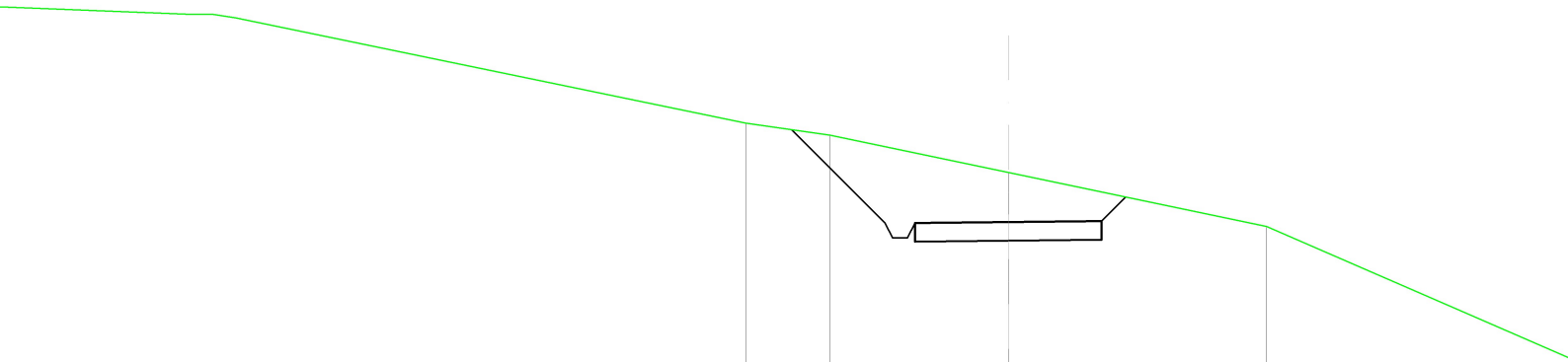
SCALA 1:200

QT.RIF. 100,000

QUOTE TERRENO		120,78	120,36		119,71	
DIST.PARZIALI TERRENO		1,32	3,49			
QUOTE PROGETTO		120,46	119,96	119,56	119,98	120,01
DIST. PARZIALI PROGETTO		0,50	0,50	0,50	5,00	1,58

SCAVI E BONIFICHE	
SCAVO PER PIATTAFORMA	9,133 m ²
SCAVO PER PARETI TRINCEA	2,849 m ²
FOSSO	1,806 m ²
SOVRASTRUTTURA STRADALE	
MISTO STABILIZZATO	2,500 m ²

SEZIONE N.: 3
 QT. PROGETTO: 126,478
 DIST. PROG.: 95,00
 DIST. PREC.: 45,00
 DIST. SUCC.: 55,00



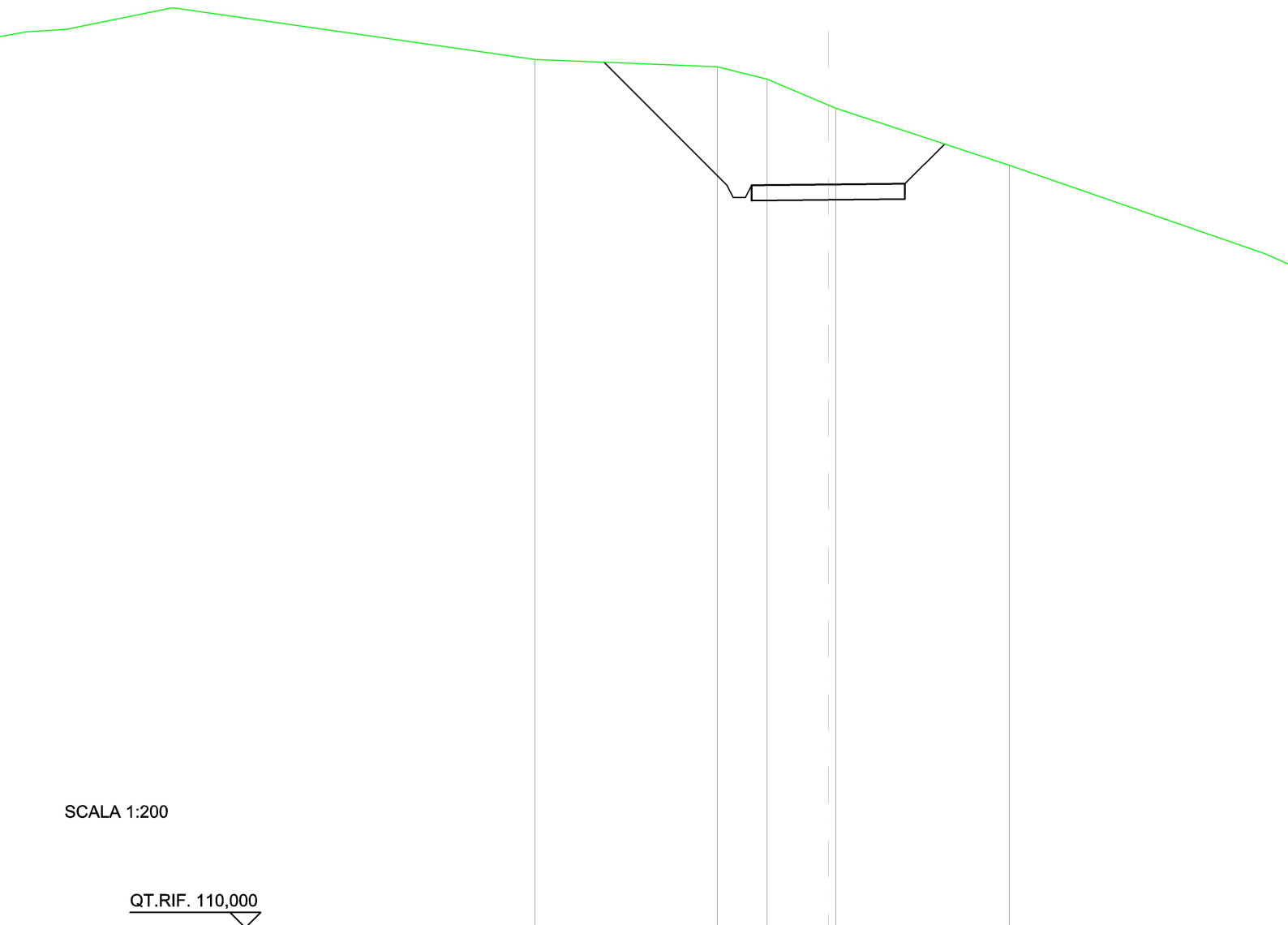
SCALA 1:200

QT. RIF. 110,000

QUOTE TERRENO	129,13	128,80	127,80	126,36
DIST. PARZIALI TERRENO	2,25	4,78	6,92	
QUOTE PROGETTO	128,95	126,45	126,48	126,50
DIST. PARZIALI PROGETTO	2,50	0,64	5,00	127,15

SCAVI E BONIFICHE	
SCAVO PER PIATTAFORMA	15,649 m ²
SCAVO PER PARETI TRINCEA	8,822 m ²
FOSSO	3,187 m ²
SOVRASTRUTTURA STRADALE	
MISTO STABILIZZATO	2,500 m ²

SEZIONE N.: 4
 QT. PROGETTO: 134,243
 DIST.PROG.: 150,00
 DIST.PREC.: 55,00
 DIST.SUCC.: 50,00



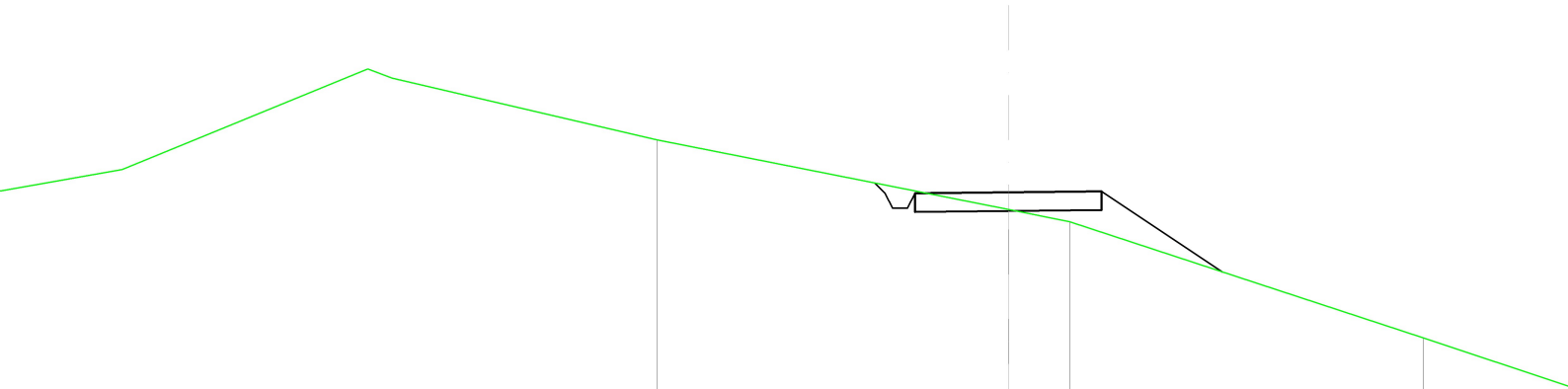
SCALA 1:200

QT.RIF. 110,000

QUOTE TERRENO	138,32	138,08	137,67	136,83	136,72	134,87
DIST.PARZIALI TERRENO	5,93	1,64	1,99	5,65		
QUOTE PROGETTO	138,23	134,22	133,82	133,82	134,22	134,24
DIST. PARZIALI PROGETTO	4,01			5,00	1,29	135,56

SCAVI E BONIFICHE	
SCAVO PER PIATTAFORMA	0,751 m ²
SCAVO PER PARETI TRINCEA	0,030 m ²
FOSSO	0,351 m ²
RILEVATI	
RILEVATO PER PIATTAFORMA	0,608 m ²
RILEVATO PER SCARPATE	1,769 m ²
SOVRASTRUTTURA STRADALE	
MISTO STABILIZZATO	2,500 m ²

SEZIONE N.: 5
 QT. PROGETTO: 137,996
 DIST.PROG.: 200,00
 DIST.PREC.: 50,00
 DIST.SUCC.: 50,00



SCALA 1:200

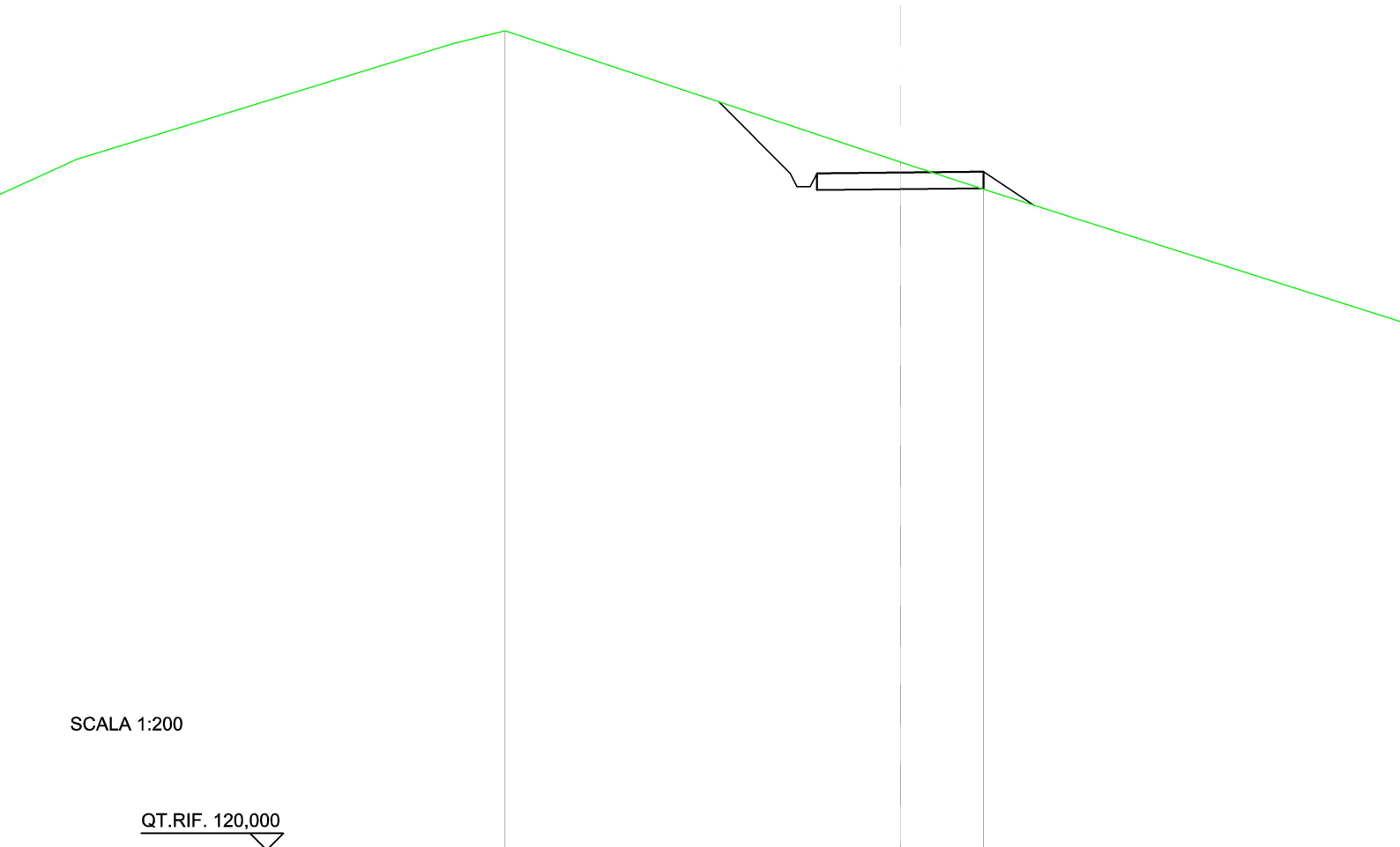
QT.RIF. 120,000

QUOTE TERRENO	139,40		137,53	137,21	134,10
DIST.PARZIALI TERRENO		9,42		1,64	9,46
QUOTE PROGETTO			138,00	138,02	135,86
DIST. PARZIALI PROGETTO			5,00	3,23	

138,24
 137,97
 137,57
 137,57
 137,97

SCAVI E BONIFICHE	
SCAVO PER PIATTAFORMA	4,073 m ²
SCAVO PER PARETI TRINCEA	1,537 m ²
FOSSO	1,280 m ²
RILEVATI	
RILEVATO PER PIATTAFORMA	0,002 m ²
RILEVATO PER SCARPATE	0,405 m ²
SOVRASTRUTTURA STRADALE	
MISTO STABILIZZATO	2,500 m ²

SEZIONE N.: 6
 QT. PROGETTO: 140,352
 DIST.PROG.: 250,00
 DIST.PREC.: 50,00
 DIST.SUCC.: 35,00




SCALA 1:200

QT.RIF. 120,000

QUOTE TERRENO	144,60			140,66	139,85	
DIST.PARZIALI TERRENO		11,85		2,49		
QUOTE PROGETTO		142,47	140,33	139,93	139,93	140,33
DIST. PARZIALI PROGETTO		2,15		5,00	1,52	

SCAVI E BONIFICHE	
SCAVO PER PIATTAFORMA	7,195 m ²
SCAVO PER PARETI TRINCEA	2,031 m ²
FOSSO	1,663 m ²
RILEVATI	
RILEVATO PER PIATTAFORMA	6,778 m ²
RILEVATO PER SCARPATE	5,471 m ²
SOVRASTRUTTURA STRADALE	
MISTO STABILIZZATO	7,099 m ²

SEZIONE N.: 7
 QT. PROGETTO: 139,990
 DIST.PROG.: 285,00
 DIST.PREC.: 35,00
 DIST.SUCC.: 35,00



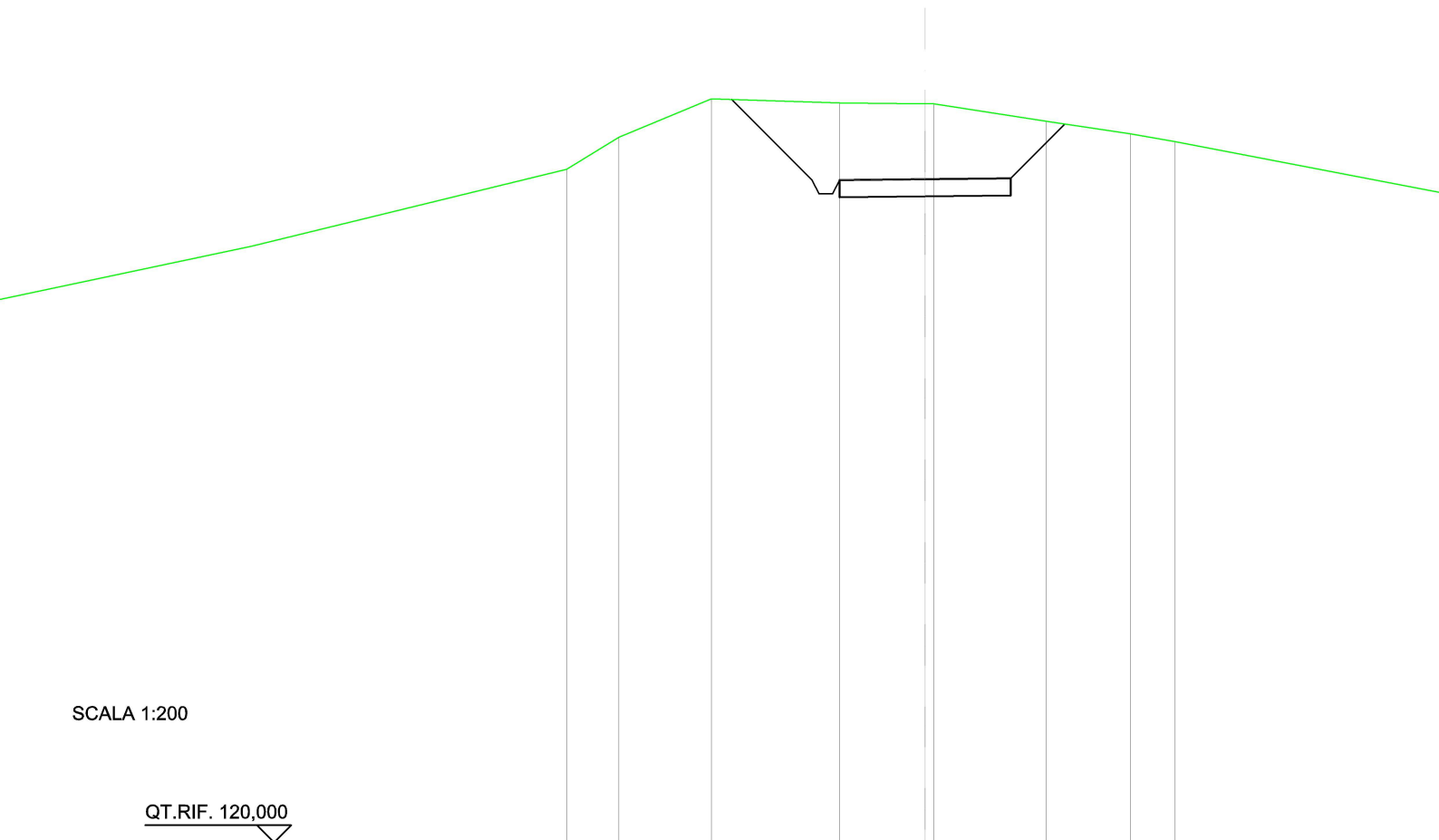
SCALA 1:200

QT.RIF. 116,245

QUOTE TERRENO	139,11	139,92		142,09		139,17	138,31		136,01
DIST.PARZIALI TERRENO	5,18	13,24		9,07		4,09	10,89		
QUOTE PROGETTO				141,88	139,97	139,57	139,57	139,97	
DIST. PARZIALI PROGETTO				1,92		14,20		4,90	

SCAVI E BONIFICHE	
SCAVO PER PIATTAFORMA	13,096 m ²
SCAVO PER PARETI TRINCEA	4,091 m ²
FOSSO	2,046 m ²
SOVRASTRUTTURA STRADALE	
MISTO STABILIZZATO	2,500 m ²

SEZIONE N.: 8
 QT. PROGETTO: 139,376
 DIST.PROG.: 320,00
 DIST.PREC.: 35,00
 DIST.SUCC.: 30,00



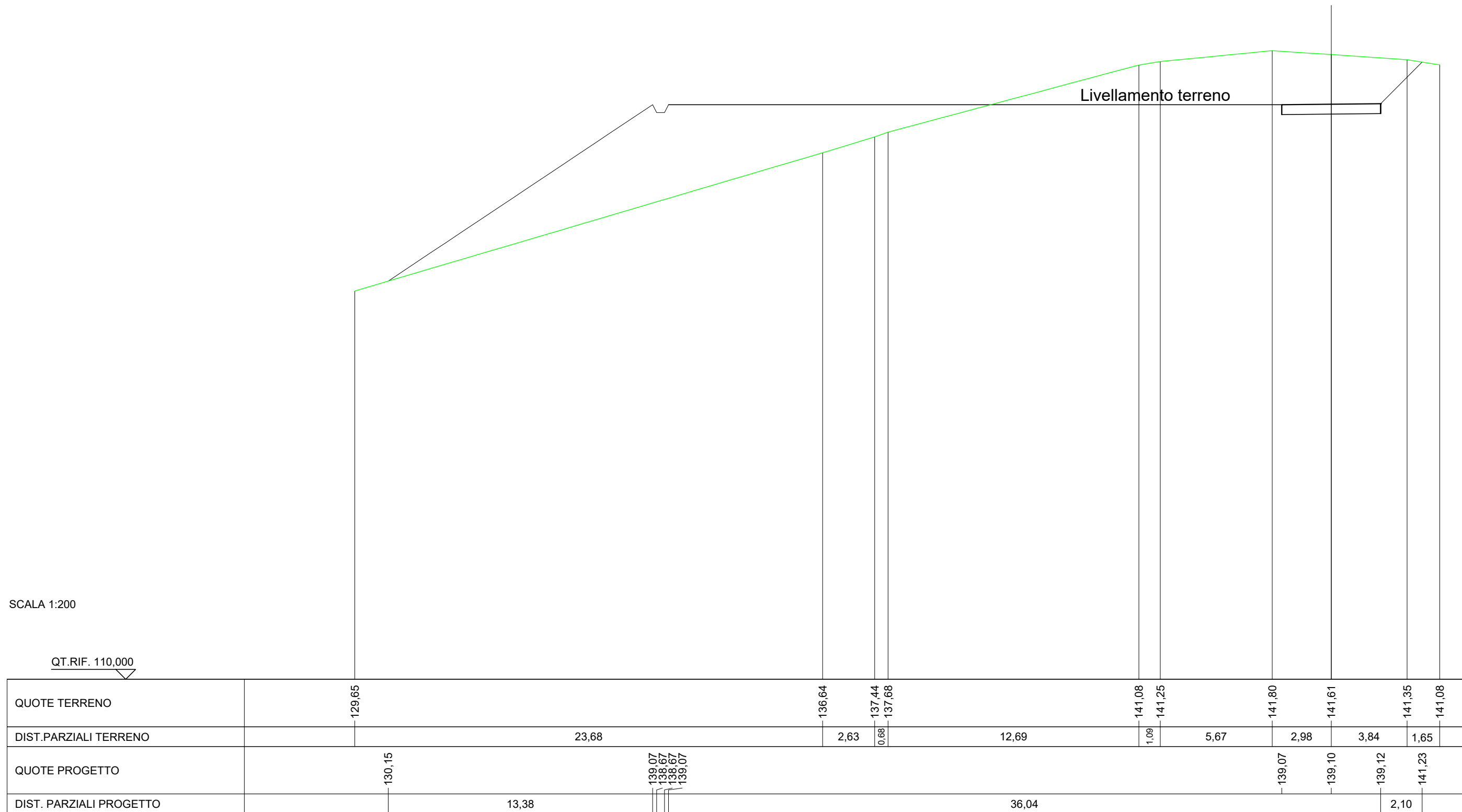
SCALA 1:200

QT.RIF. 120,000

QUOTE TERRENO	139,66	140,59	141,72	141,59	141,57	141,06	140,69	140,46
DIST.PARZIALI TERRENO	1,52	2,71	3,74	2,50	3,29	2,45	1,31	
QUOTE PROGETTO			141,70	139,35	138,95	139,38	139,40	140,98
DIST. PARZIALI PROGETTO			2,35	0,40	0,40	5,00	1,58	

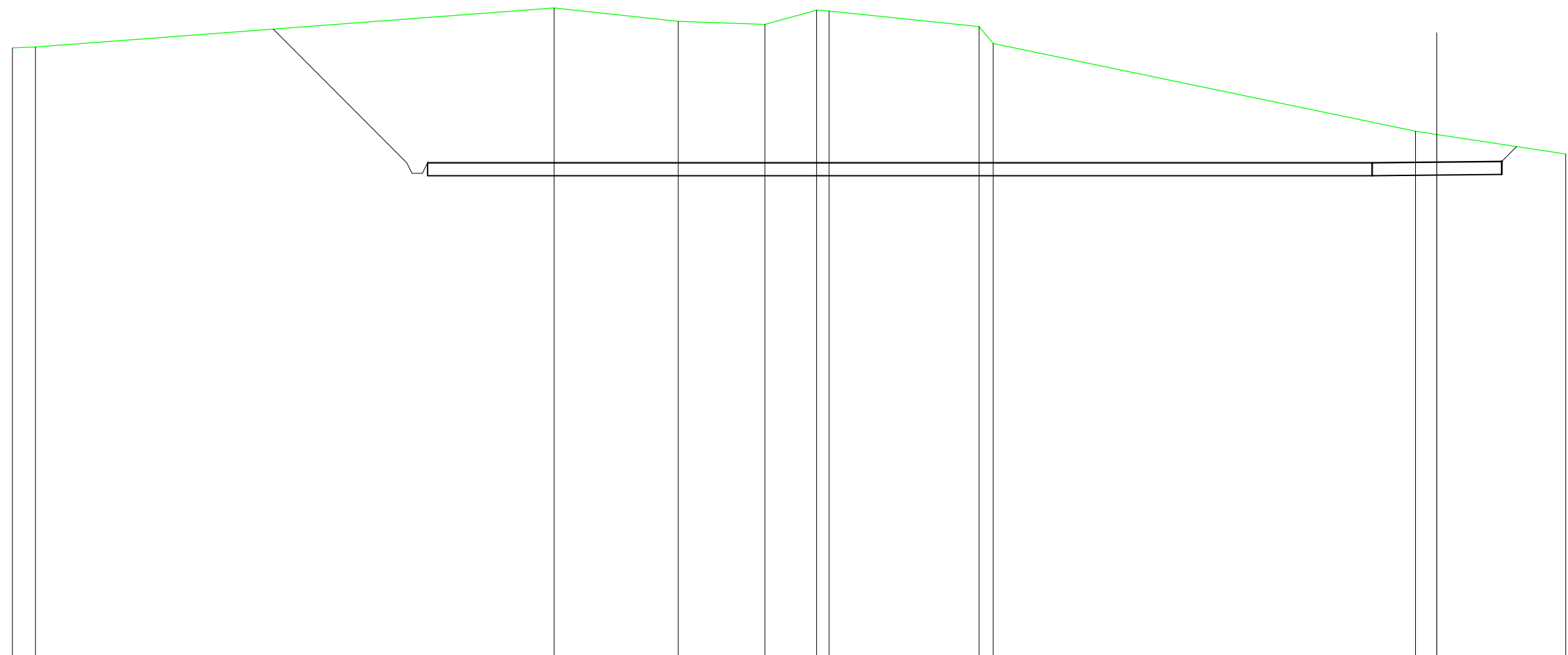
SCAVI E BONIFICHE	
SCAVO PER PIATTAFORMA	40,067 m ²
SCAVO PER PARETI TRINCEA	2,489 m ²
RILEVATI	
RILEVATO PER PIATTAFORMA	37,938 m ²
RILEVATO PER SCARPATE	36,917 m ²
SOVRASTRUTTURA STRADALE	
MISTO STABILIZZATO	2,500 m ²

SEZIONE N.: 9
 QT. PROGETTO: 139,097
 DIST.PROG.: 350,00
 DIST.PREC.: 30,00
 DIST.SUCC.: 25,00



SCAVI E BONIFICHE	
SCAVO PER PIATTAFORMA	194,134 m ²
SCAVO PER PARETI TRINCEA	14,533 m ²
FOSSO	4,707 m ²
SOVRASTRUTTURA STRADALE	
MISTO STABILIZZATO	20,735 m ²

SEZIONE N.: 12
 QT. PROGETTO: 139,098
 DIST.PROG.: 442,45
 DIST.PREC.: 31,46



SCALA 1:200

QT.RIF. 120,000

QUOTE TERRENO				145,06		144,54		144,42		144,97 144,94		144,34 143,68				140,29 140,17		139,42
DIST.PARZIALI TERRENO				4,79		3,34		2,00	0,49	5,78		0,55		16,30		0,83		4,97
QUOTE PROGETTO		144,24															139,07	
DIST. PARZIALI PROGETTO		5,16												41,47				

SCAVI E BONIFICHE	
SCAVO PER PIATTAFORMA	31,382 m ²
SCAVO PER PARETI TRINCEA	0,242 m ²
RILEVATI	
RILEVATO PER PIATTAFORMA	2,666 m ²
SOVRASTRUTTURA STRADALE	
MISTO STABILIZZATO	27,181 m ²

SEZIONE N.: 13
 QT. PROGETTO: 139,123

