

REGIONE
CALABRIA



Provincia di
Catanzaro



Committente:

Cropani Wind Energy S.r.l.

via Sardegna, 40
00187 Roma (RM)
P.IVA/C.F. 15856981004

Documento:

PROGETTO DEFINITIVO

Titolo del Progetto:

PARCO EOLICO "CROPANI"

Elaborato:

**Sezioni trasversali nuova viabilità
CR08**

ID PROGETTO	DISCIPLINA	CAPITOLO	TIPO	REVISIONE	SCALA	FORMATO
IT-VesCro-Gem	CW	RD	DW	0	1:200	VARIE

NOME FILE:

IT-VesCro-Gem-CW-RD-DW-05.08-Rev.0

Progettazione:



Ing. Saverio Pagliuso

Ing. Mario Francesco Perri

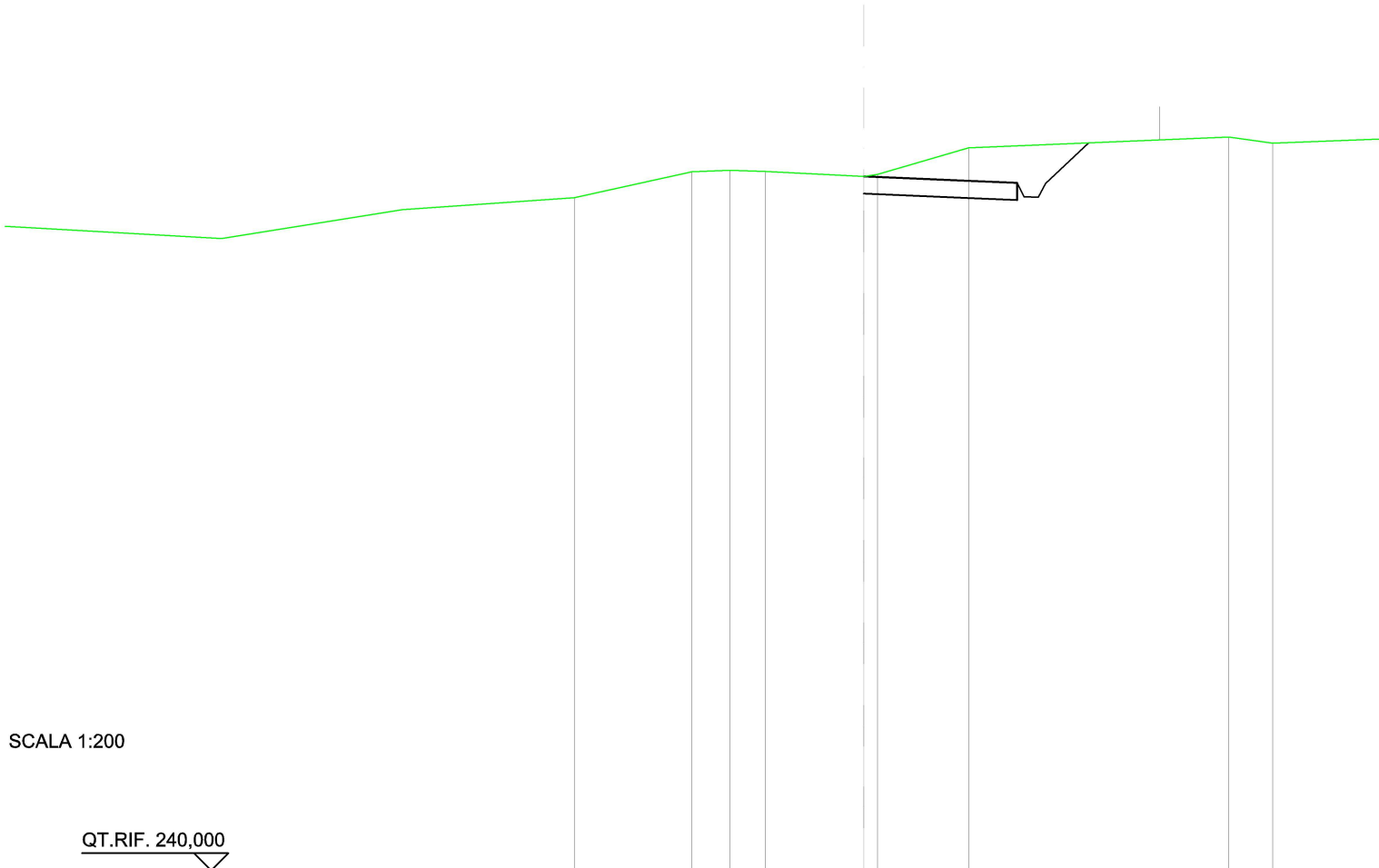
Ing. Giorgio Salatino

Ing. Claudio Coscarella

Rev:	Data Revisione	Descrizione Revisione	Redatto	Controllato	Approvato
00	Ottobre 2021	PRIMA EMISSIONE	GEMSA	GEMSA	CWE

SCAVI E BONIFICHE	
SCAVO PER PIATTAFORMA	5,047 m ²
SCAVO PER PARETI TRINCEA	0,707 m ²
FOSSO	1,160 m ²
SOVRASTRUTTURA STRADALE	
MISTO STABILIZZATO	2,234 m ²

SEZIONE N.: 1
 QT. PROGETTO: 260,231
 DIST.PROG.: 0,00
 DIST.SUCC.: 45,00



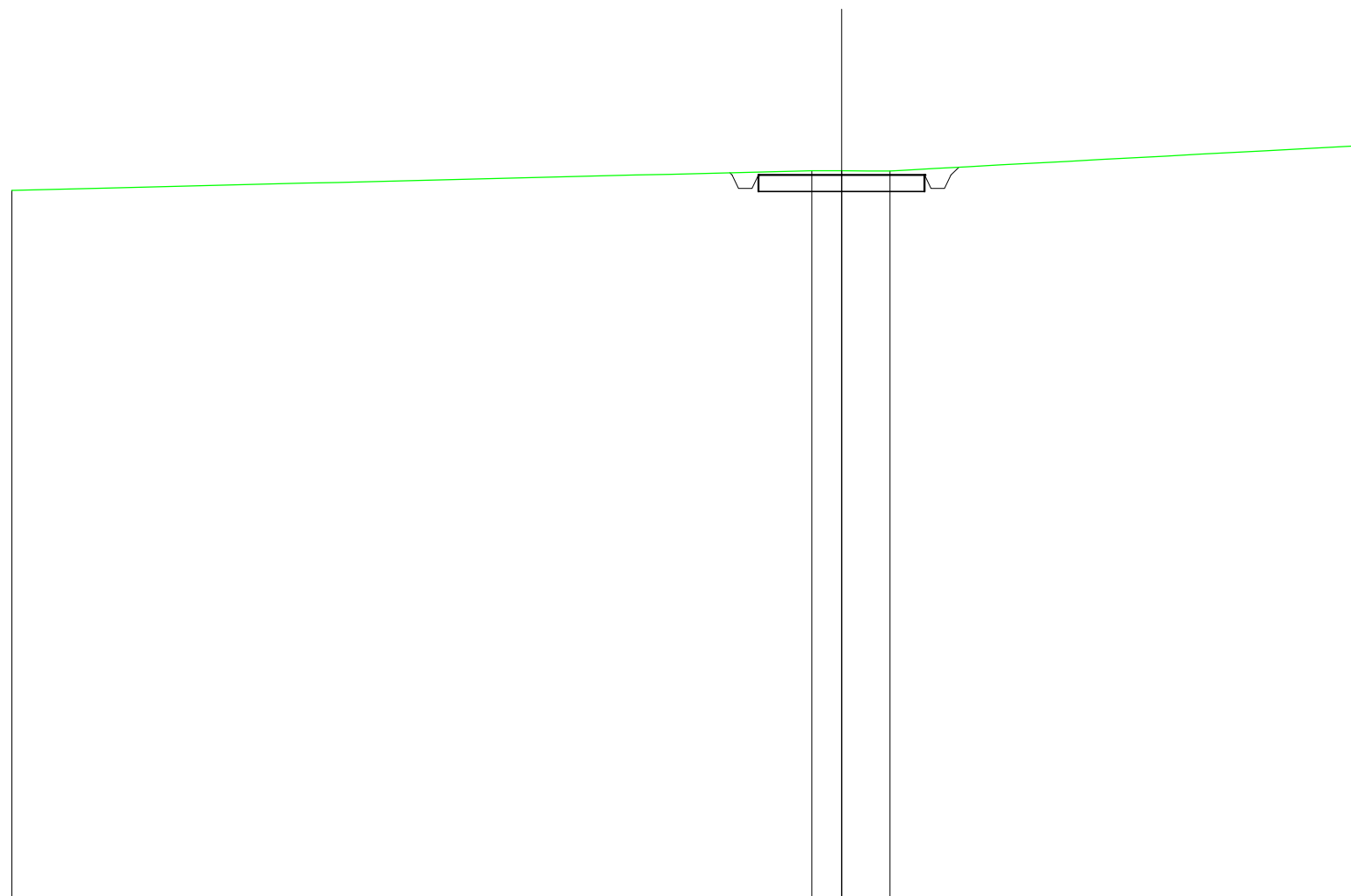
SCALA 1:200

QT.RIF. 240,000

QUOTE TERRENO	259,61	260,37	260,41	260,37	260,23	260,29	261,06	261,37	261,20				
DIST.PARZIALI TERRENO	3,43	1,10	1,04	2,86	2,65	7,57	1,28						
QUOTE PROGETTO					260,23	260,23	260,23	260,11	260,04	259,64	259,63	260,02	261,20
DIST. PARZIALI PROGETTO										1,25			

SCAVI E BONIFICHE	
SCAVO PER PIATTAFORMA	3,136 m ²
SCAVO PER PARETI TRINCEA	0,029 m ²
FOSSO	0,706 m ²
SOVRASTRUTTURA STRADALE	
MISTO STABILIZZATO	2,500 m ²

SEZIONE N.: 2
 QT. PROGETTO: 266,726
 DIST.PROG.: 45,00
 DIST.PREC.: 45,00
 DIST.SUCC.: 30,00



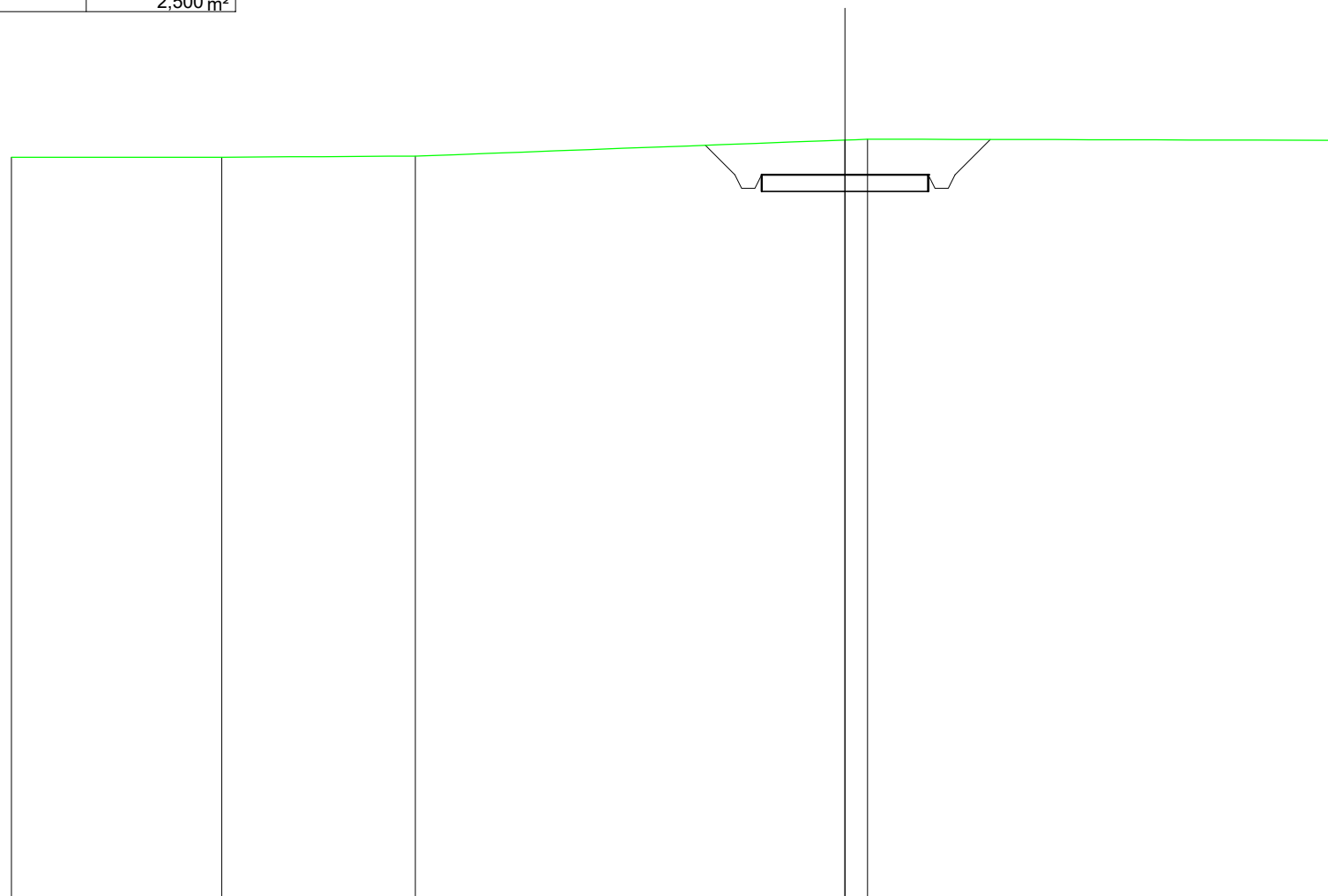
SCALA 1:200

QT.RIF. 244,836

QUOTE TERRENO	266,26			266,86	266,85	266,85			267,62
DIST.PARZIALI TERRENO		24,11		0,89	1,46			14,13	
QUOTE PROGETTO				266,80	266,73	266,33	266,33	266,73	266,96
DIST. PARZIALI PROGETTO					5,00				

SCAVI E BONIFICHE	
SCAVO PER PIATTAFORMA	7,653 m ²
SCAVO PER PARETI TRINCEA	0,972 m ²
FOSSO	2,079 m ²
SOVRASTRUTTURA STRADALE	
MISTO STABILIZZATO	2,500 m ²

SEZIONE N.: 3
 QT. PROGETTO: 271,056
 DIST.PROG.: 75,00
 DIST.PREC.: 30,00
 DIST.SUCC.: 25,00



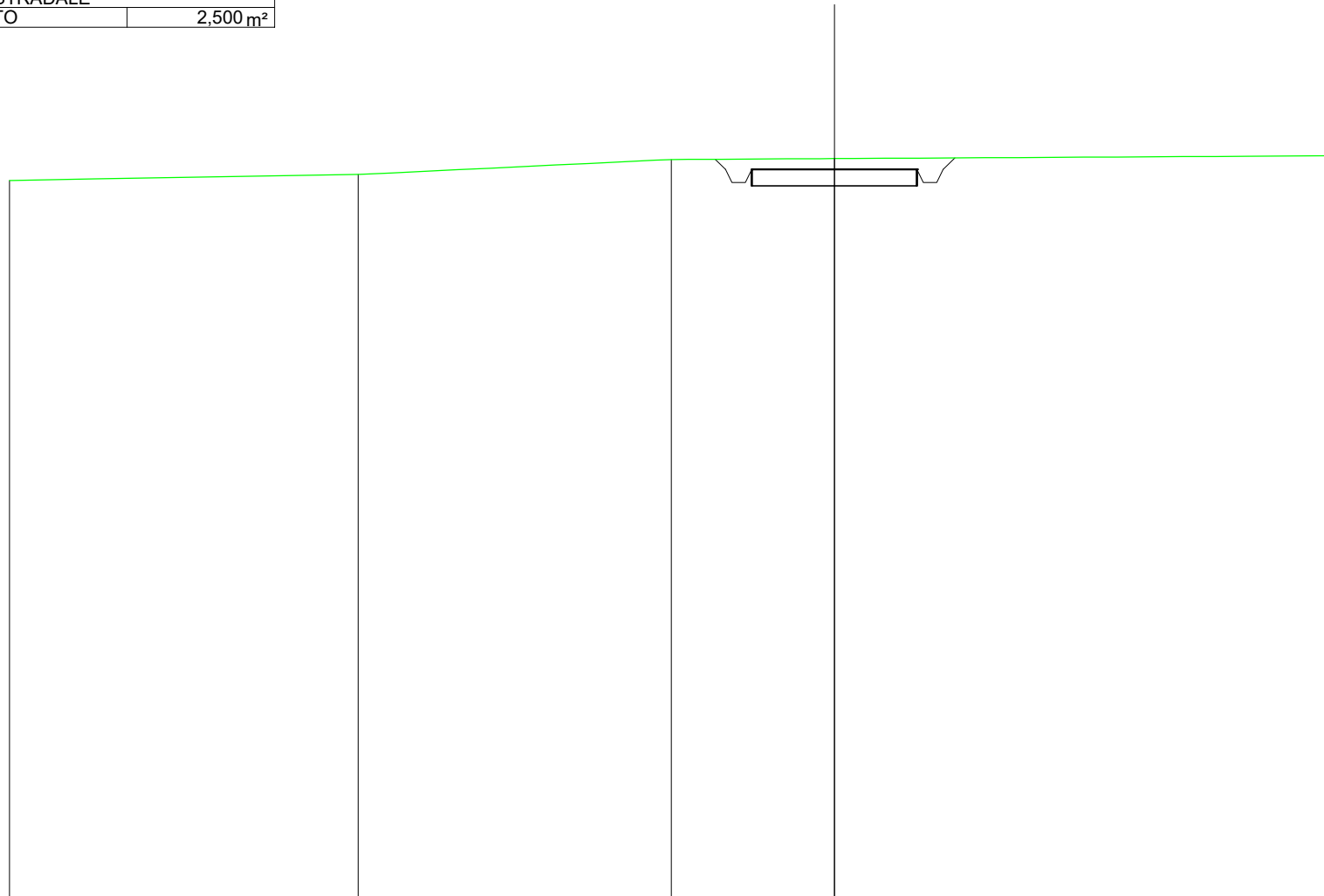
SCALA 1:200

QT.RIF. 249,334

QUOTE TERRENO	271,59	271,59	271,62	272,10	272,13	272,09
DIST.PARZIALI TERRENO	6,31	5,80	12,89	0,68	13,97	
QUOTE PROGETTO				271,94	271,06	271,06
DIST. PARZIALI PROGETTO				0,89	5,00	1,06

SCAVI E BONIFICHE	
SCAVO PER PIATTAFORMA	4,149 m ²
SCAVO PER PARETI TRINCEA	0,109 m ²
FOSSO	1,008 m ²
SOVRASTRUTTURA STRADALE	
MISTO STABILIZZATO	2,500 m ²

SEZIONE N.: 4
 QT. PROGETTO: 274,163
 DIST.PROG.: 100,00
 DIST.PREC.: 25,00
 DIST.SUCC.: 25,00



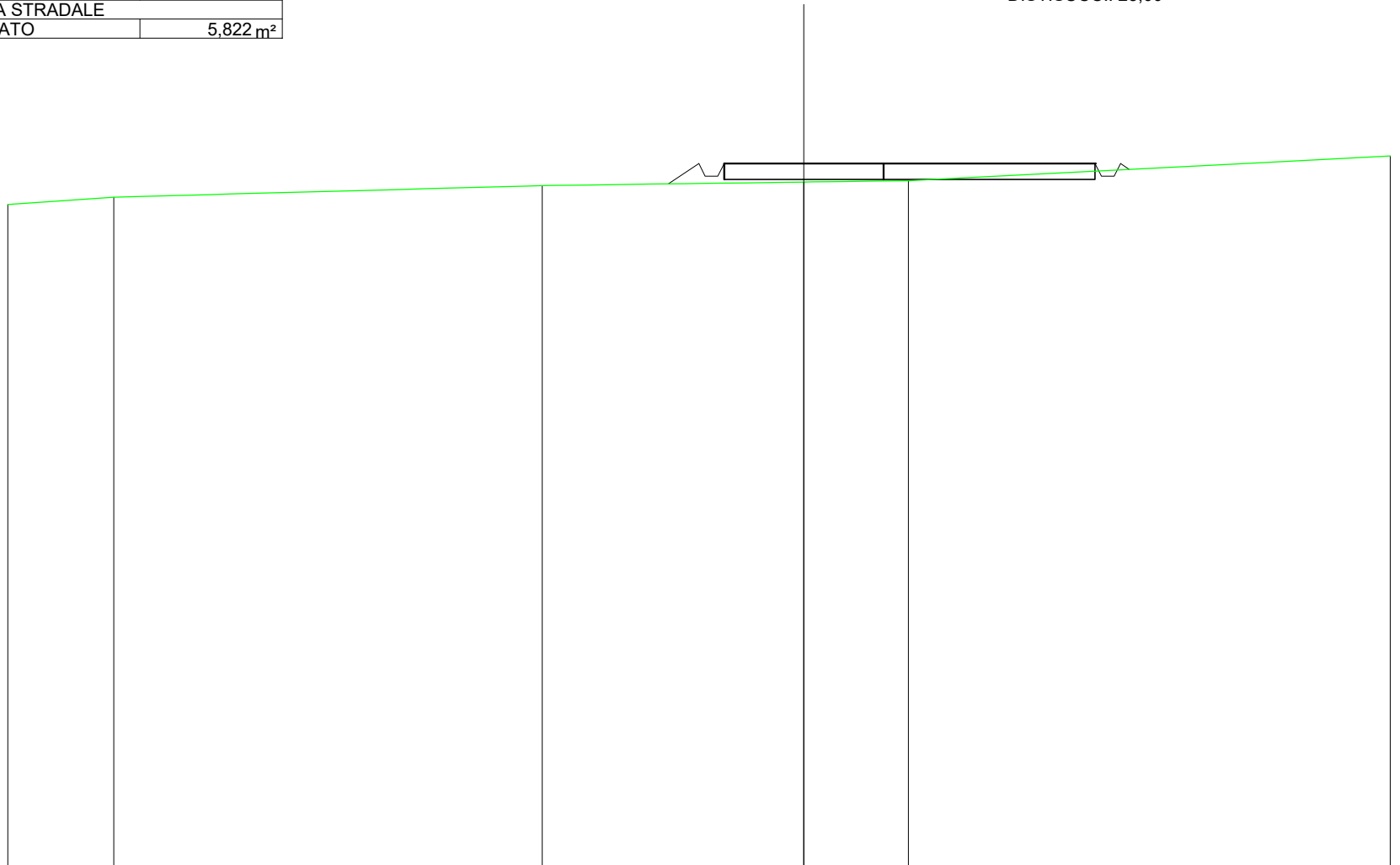
SCALA 1:200

QT.RIF. 252,082

QUOTE TERRENO	273,83	274,01	274,47	274,49	274,58
DIST.PARZIALI TERRENO	10,57	9,49	4,94	15,14	
QUOTE PROGETTO			274,47 274,16 273,76 273,76 274,16	274,16	274,16 273,76 274,16 274,51
DIST. PARZIALI PROGETTO			5,00		

SCAVI E BONIFICHE	
SCAVO PER PIATTAFORMA	0,668 m ²
FOSSO	0,089 m ²
RILEVATI	
RILEVATO PER PIATTAFORMA	0,460 m ²
RILEVATO PER SCARPATE	0,610 m ²
SOVRASTRUTTURA STRADALE	
MISTO STABILIZZATO	5,822 m ²

SEZIONE N.: 5
 QT. PROGETTO: 276,027
 DIST.PROG.: 125,00
 DIST.PREC.: 25,00
 DIST.SUCC.: 25,00



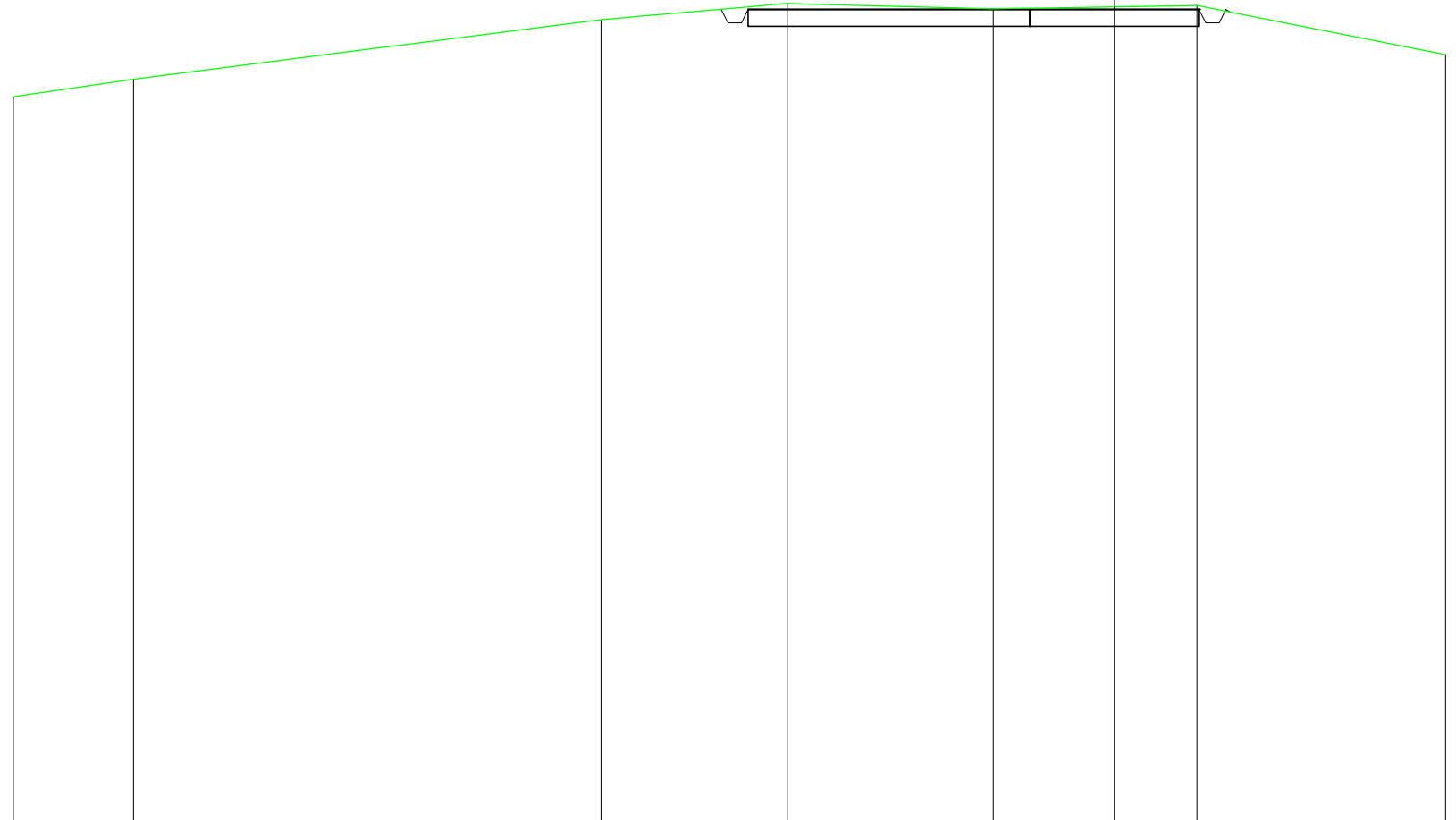
SCALA 1:200

QT.RIF. 253,945

QUOTE TERRENO	274,74	274,97	275,33	275,45	275,49	276,26
DIST.PARZIALI TERRENO	3,33	13,45	8,22	3,28	15,13	
QUOTE PROGETTO				275,39 276,03 275,63 276,03	276,03 276,03	276,03 275,63 276,03 275,84
DIST. PARZIALI PROGETTO				0,96	11,64	

SCAVI E BONIFICHE	
SCAVO PER PIATTAFORMA	7,781 m ²
FOSSO	0,529 m ²
RILEVATI	
RILEVATO PER SCARPATE	0,004 m ²
SOVRASTRUTTURA STRADALE	
MISTO STABILIZZATO	6,670 m ²

SEZIONE N.: 8
 QT. PROGETTO: 279,350
 DIST.PROG.: 210,00
 DIST.PREC.: 35,00
 DIST.SUCC.: 30,00



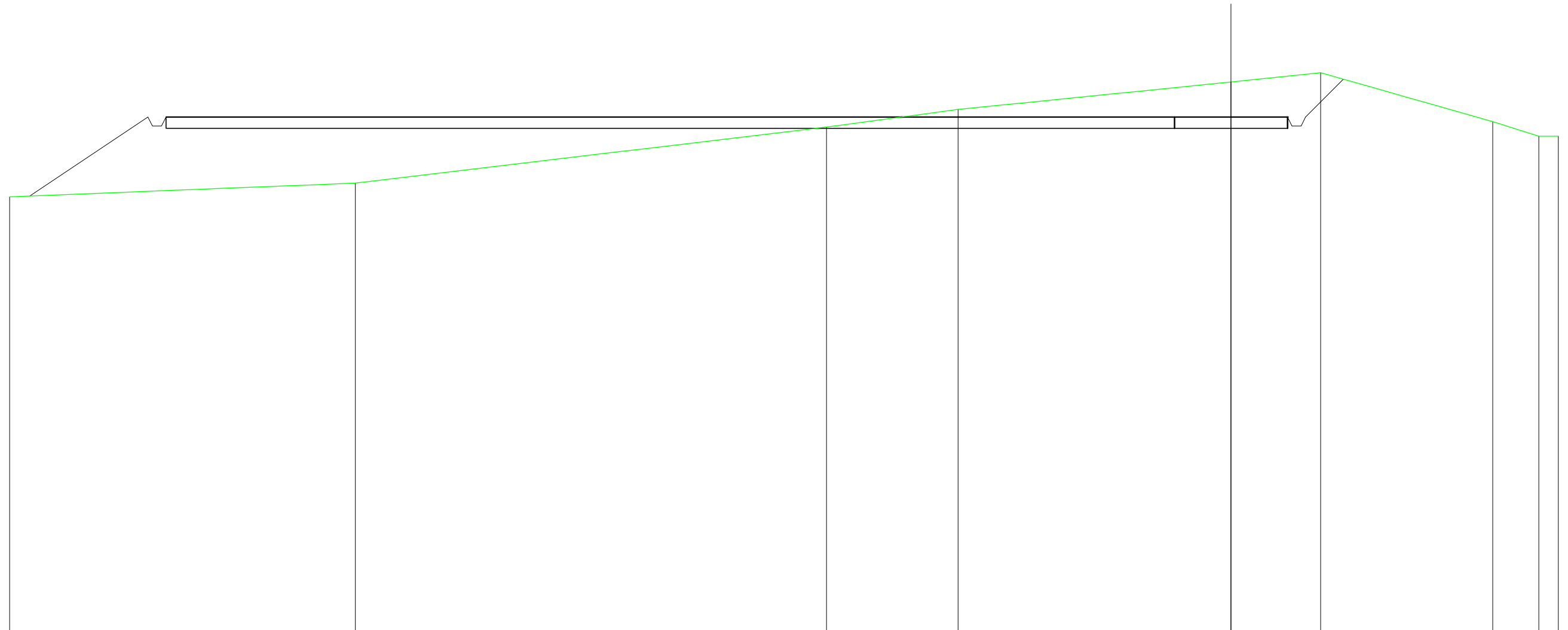
SCALA 1:200

QT.RIF. 255,317

QUOTE TERRENO	276,76	277,28		279,04	279,52	279,37	279,42	279,46	278,01
DIST.PARZIALI TERRENO	3,55	13,84	5,51	6,10	3,59	2,44	7,35		
QUOTE PROGETTO				279,35	279,35	278,95	278,95	279,35	279,27
DIST. PARZIALI PROGETTO						13,34			

SCAVI E BONIFICHE	
SCAVO PER PIATTAFORMA	25,515 m ²
SCAVO PER PARETI TRINCEA	1,715 m ²
FOSSO	1,721 m ²
RILEVATI	
RILEVATO PER PIATTAFORMA	46,420 m ²
RILEVATO PER SCARPATE	10,984 m ²
SOVRASTRUTTURA STRADALE	
MISTO STABILIZZATO	24,829 m ²

SEZIONE N.: 9
 QT. PROGETTO: 279,941
 DIST.PROG.: 240,00
 DIST.PREC.: 30,00
 DIST.SUCC.: 30,00



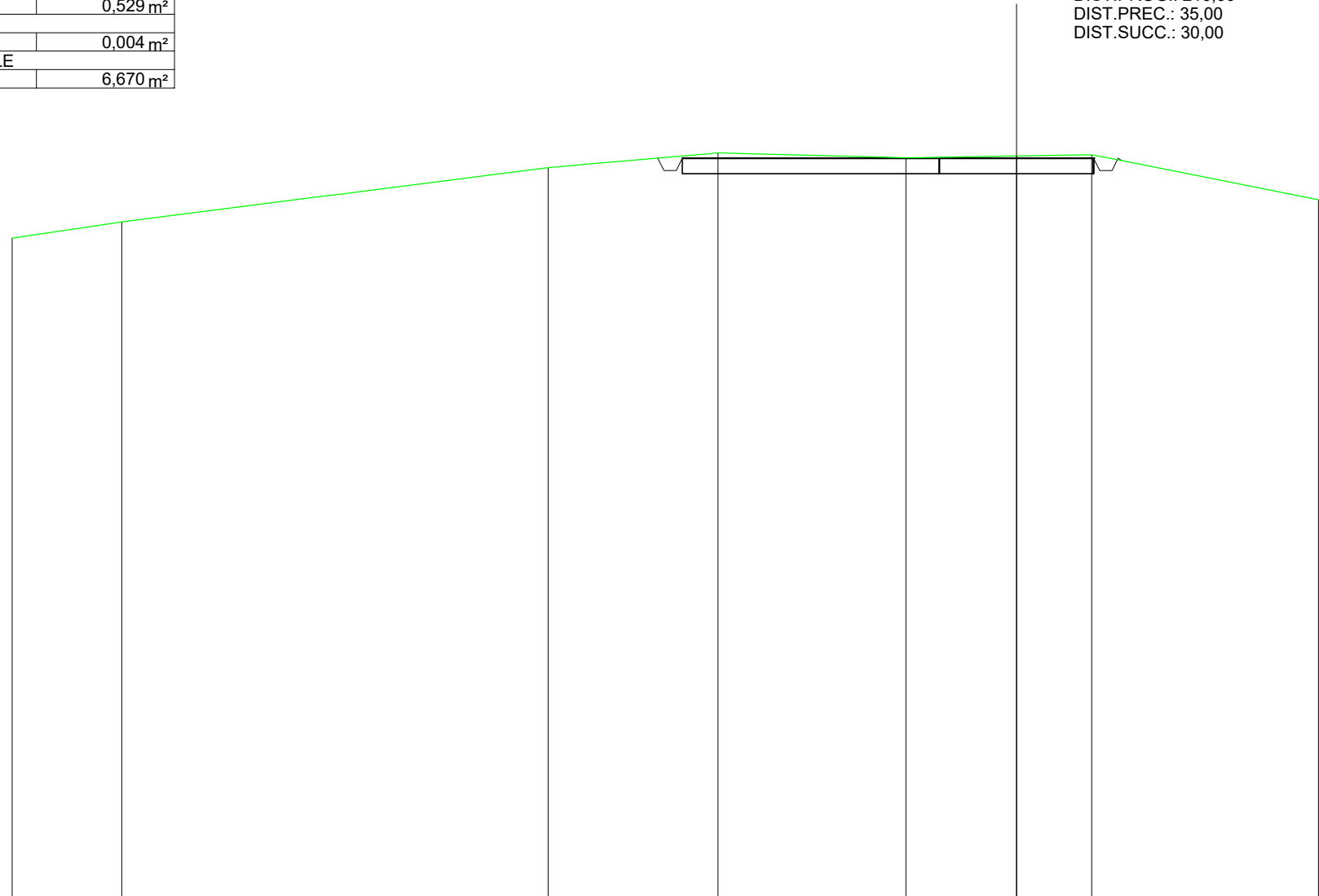
SCALA 1:200

QT.RIF. 257,085

QUOTE TERRENO	276,31		277,02			279,50	280,28		281,49	281,90		279,74	279,09	279,10
DIST.PARZIALI TERRENO		17,87		20,86		5,83	12,09		3,97	7,62		2,04	0,87	
QUOTE PROGETTO	276,45	279,94	279,54	279,54	279,94				279,94	279,54	279,54	279,94	281,62	
DIST. PARZIALI PROGETTO		5,24		49,66						1,68				

SCAVI E BONIFICHE	
SCAVO PER PIATTAFORMA	7,781 m ²
FOSSO	0,529 m ²
RILEVATI	
RILEVATO PER SCARPATE	0,004 m ²
SOVRASTRUTTURA STRADALE	
MISTO STABILIZZATO	6,670 m ²

SEZIONE N.: 8
 QT. PROGETTO: 279,350
 DIST.PROG.: 210,00
 DIST.PREC.: 35,00
 DIST.SUCC.: 30,00



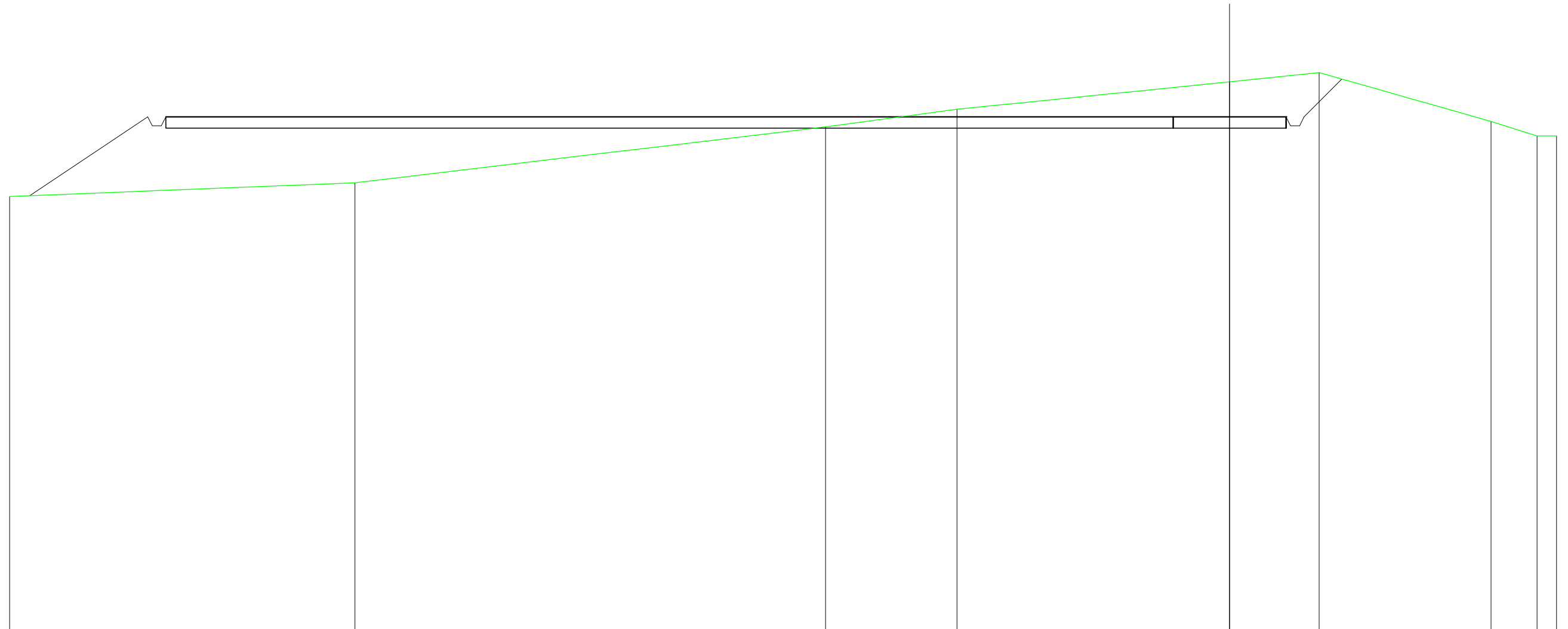
SCALA 1:200

QT.RIF. 255,317

QUOTE TERRENO	276,76	277,28		279,04	279,52	279,37	279,42	279,46	278,01			
DIST.PARZIALI TERRENO	3,55	13,84	5,51	6,10	3,59	2,44	7,35					
QUOTE PROGETTO				279,35	278,95	278,95	279,35	279,35	278,05	278,95	279,35	279,27
DIST. PARZIALI PROGETTO						13,34						

SCAVI E BONIFICHE	
SCAVO PER PIATTAFORMA	25,515 m ²
SCAVO PER PARETI TRINCEA	1,715 m ²
FOSSO	1,721 m ²
RILEVATI	
RILEVATO PER PIATTAFORMA	46,420 m ²
RILEVATO PER SCARPATE	10,984 m ²
SOVRASTRUTTURA STRADALE	
MISTO STABILIZZATO	24,829 m ²

SEZIONE N.: 9
 QT. PROGETTO: 279,941
 DIST.PROG.: 240,00
 DIST.PREC.: 30,00
 DIST.SUCC.: 30,00



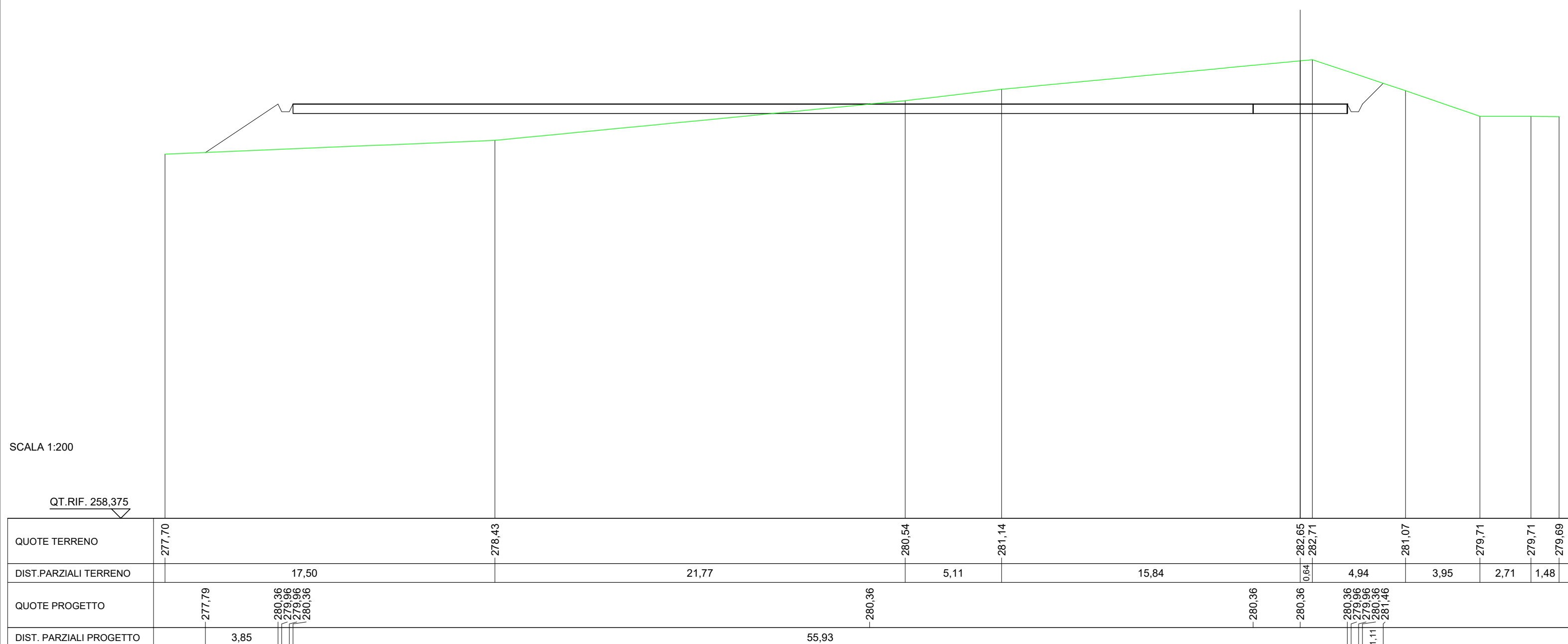
SCALA 1:200

QT.RIF. 257,085

QUOTE TERRENO	276,31		277,02				279,50	280,28				281,49	281,90			279,74	279,09	279,10
DIST.PARZIALI TERRENO		17,87		20,86			5,83	12,09				3,97	7,62		2,04	0,87		
QUOTE PROGETTO	276,45	279,94	279,54	279,54	279,94		-279,94				-279,94	-279,94	279,94	279,54	279,54	279,94	281,62	
DIST. PARZIALI PROGETTO		5,24		49,66									1,68					

SCAVI E BONIFICHE	
SCAVO PER PIATTAFORMA	46,365 m ²
SCAVO PER PARETI TRINCEA	0,814 m ²
FOSSO	1,525 m ²
RILEVATI	
RILEVATO PER PIATTAFORMA	28,106 m ²
RILEVATO PER SCARPATE	6,306 m ²
SOVRASTRUTTURA STRADALE	
MISTO STABILIZZATO	27,967 m ²

SEZIONE N.: 10
 QT. PROGETTO: 280,356
 DIST.PROG.: 270,00
 DIST.PREC.: 30,00
 DIST.SUCC.: 17,58



SCALA 1:200

QT.RIF. 258,375

SCAVI E BONIFICHE	
SCAVO PER PIATTAFORMA	65,354 m ²
SCAVO PER PARETI TRINCEA	0,832 m ²
FOSSO	1,358 m ²
SCAVO PER PLINTO	66,572 m ²
RILEVATI	
RILEVATO PER PIATTAFORMA	12,468 m ²
RILEVATO PER SCARPATE	3,595 m ²
SOVRASTRUTTURA STRADALE	
MISTO STABILIZZATO	37,174 m ²
MANUFATTI	
CLS PER PLINTO	68,837 m ²

SEZIONE N.: 11
 QT. PROGETTO: 280,600
 DIST.PROG.: 287,58
 DIST.PREC.: 17,58
 DIST.SUCC.: 11,46

SCALA 1:200

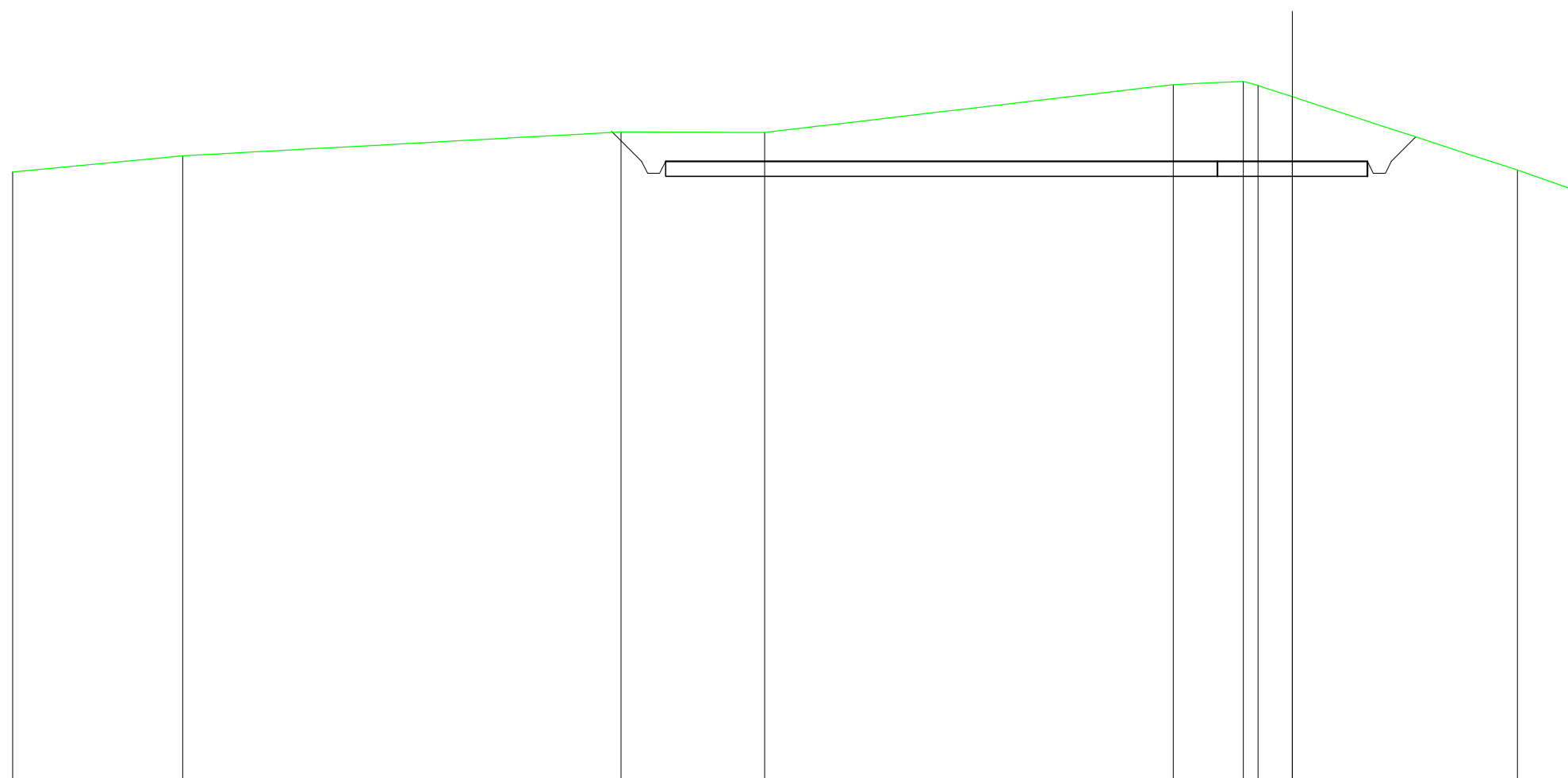
QT.RIF. 272,998

CR08 Fondazione
Fig. 1/3 - Quant. 280,196

QUOTE TERRENO	278,71		279,02	278,94 278,95	279,92		280,59		281,55		282,76		283,43 282,99	281,94	281,83		280,22	278,88
DIST.PARZIALI TERRENO		7,82	3,27	6,42	10,85	9,87	11,00	7,05	1,28	3,04	2,01	4,95	3,83					
QUOTE PROGETTO	278,74	280,60 280,20 280,60	280,60	280,60	280,60	280,60	280,60	280,60	280,60	280,60	280,60	280,60	280,60 280,20 280,60	281,86				
DIST. PARZIALI PROGETTO	2,79				55,93								1,28					

SCAVI E BONIFICHE	
SCAVO PER PIATTAFORMA	53,332 m ²
SCAVO PER PARETI TRINCEA	0,439 m ²
FOSSO	2,228 m ²
SOVRASTRUTTURA STRADALE	
MISTO STABILIZZATO	11,705 m ²

SEZIONE N.: 12
 QT. PROGETTO: 280,758
 DIST.PROG.: 299,04
 DIST.PREC.: 11,46



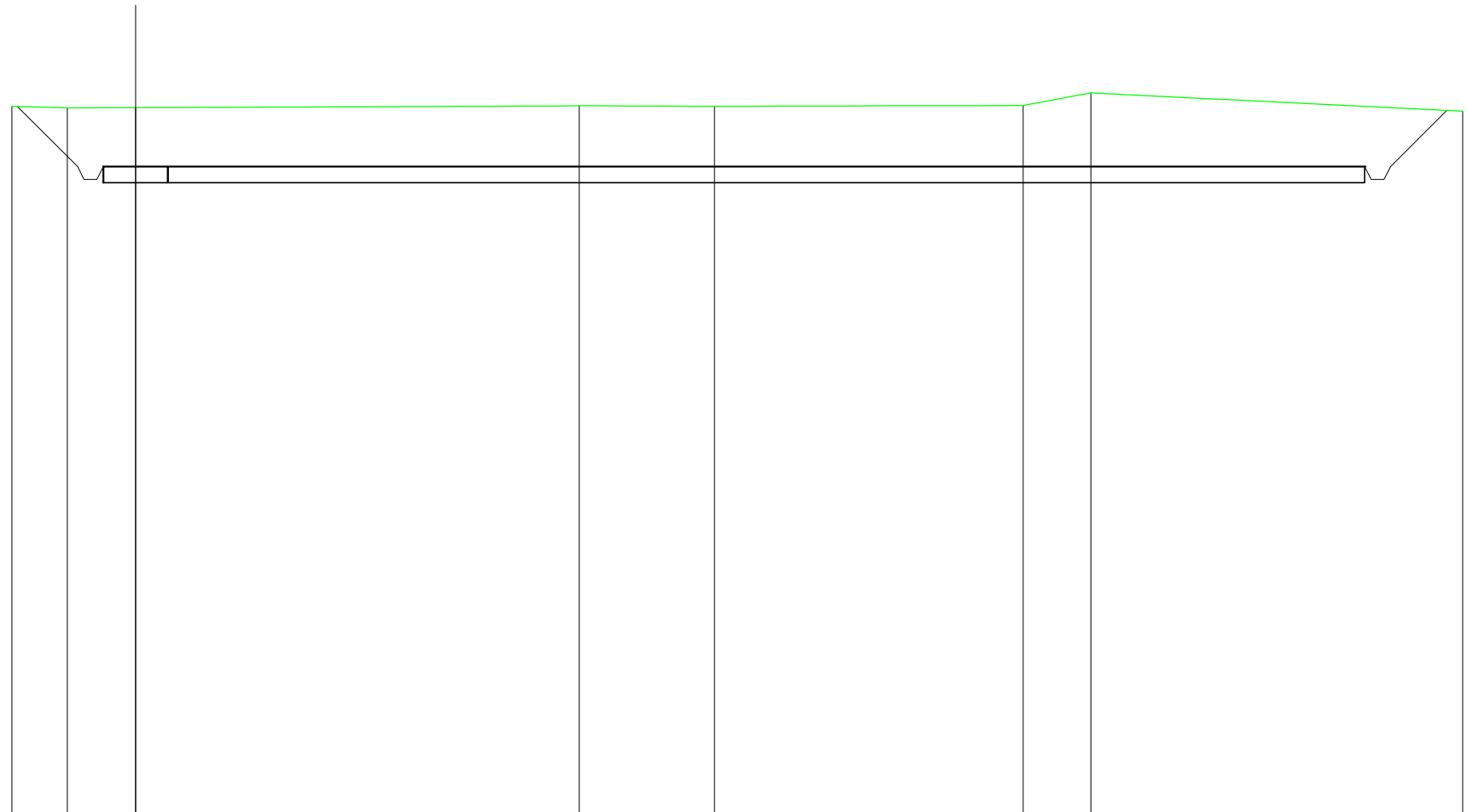
SCALA 1:200

QT.RIF. 260,000

QUOTE TERRENO		280,40	280,94		281,74	281,72		283,32	283,43	283,29	282,91		280,47	279,73			
DIST.PARZIALI TERRENO		5,68		14,62		4,79		13,64	2,33	0,49	1,15		7,50	2,10			
QUOTE PROGETTO						280,76	280,36		280,76		280,76		280,76	280,36	280,36	280,76	281,57
DIST. PARZIALI PROGETTO															23,41		

SCAVI E BONIFICHE	
SCAVO PER PIATTAFORMA	94,768 m ²
SCAVO PER PARETI TRINCEA	3,277 m ²
FOSSO	3,414 m ²
SOVRASTRUTTURA STRADALE	
MISTO STABILIZZATO	19,547 m ²

SEZIONE N.: 13
 QT. PROGETTO: 280,231



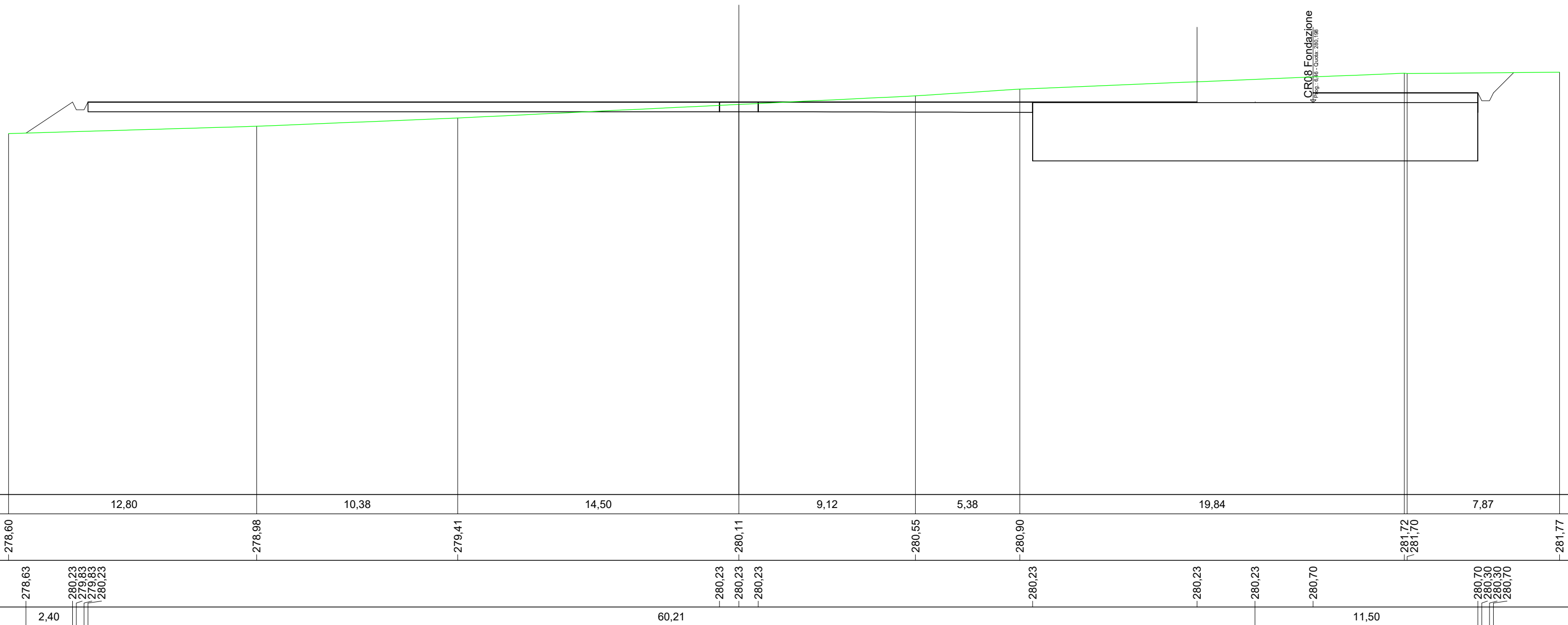
SCALA 1:200

QT.RIF. 260,000

DIST.PARZIALI TERRENO	1,72	2,12	13,75	4,20	9,56	2,10	11,52		
QUOTE TERRENO	-282,10	-282,05	-282,06	-282,12	-282,10	-282,13	-282,52	-281,95	
QUOTE PROGETTO	-282,09	-280,23 -279,83 -279,83 -280,23 -280,23	-280,23					-280,23 -279,83 -279,83 -280,23	-281,97
DIST. PARZIALI PROGETTO	1,86				39,09			1,74	

SCAVI E BONIFICHE	
SCAVO PER PIATTAFORMA	29,410 m ²
FOSSO	1,070 m ²
ESTRADOSSO FONDAZIONE	16,233 m ²
SCAVO PER PLINTO	63,561 m ²
RILEVATI	
RILEVATO PER PIATTAFORMA	14,322 m ²
RILEVATO PER SCARPATE	2,818 m ²
SOVRASTRUTTURA STRADALE	
MISTO STABILIZZATO	33,142 m ²
MANUFATTI	
CLS PER PLINTO	68,924 m ²

SEZIONE N.: 14
 QT. PROGETTO: 280,231



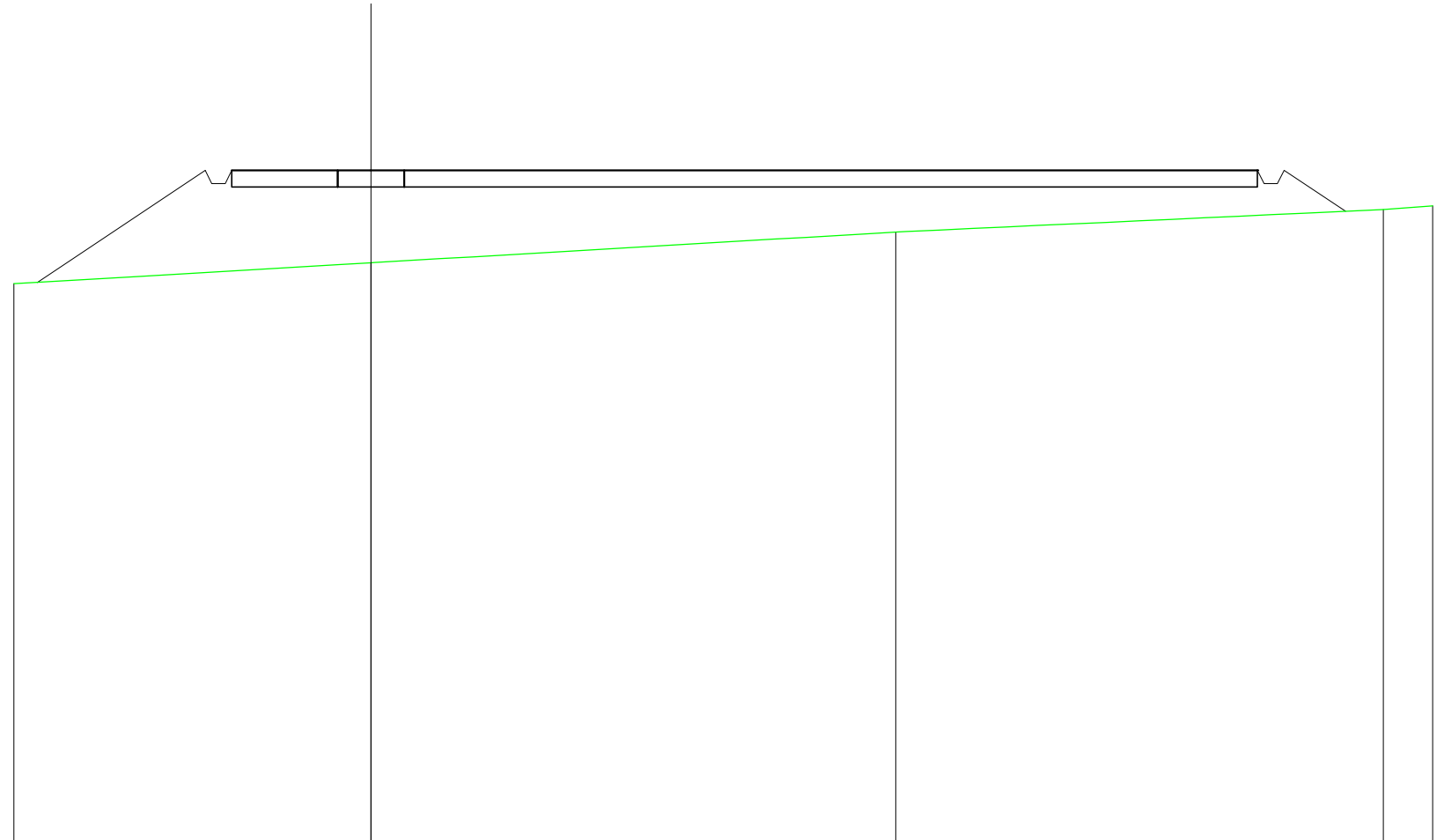
CR08 Fondazione
 400x400x1000

SCALA 1:200

QT.RIF. 260,000

RILEVATI	
RILEVATO PER PIATTAFORMA	50,642 m ²
RILEVATO PER SCARPATE	11,985 m ²
SOVRASTRUTTURA STRADALE	
MISTO STABILIZZATO	15,406 m ²

SEZIONE N.: 15
 QT. PROGETTO: 280,231



SCALA 1:200

QT. RIF. 260,000

DIST. PARZIALI TERRENO		10,73		15,76		14,65		1,48		
QUOTE TERRENO	-276,82			-277,45			-278,38		-279,05	-279,17
QUOTE PROGETTO	276,86	280,23	279,83	279,83	280,23	280,23	280,23	280,23	279,00	
DIST. PARZIALI PROGETTO		5,05				30,81			1,84	