

REGIONE
CALABRIA



Provincia di
Catanzaro



Committente:

Cropani Wind Energy S.r.l.

via Sardegna, 40
00187 Roma (RM)
P.IVA/C.F. 15856981004

Documento:

PROGETTO DEFINITIVO

Titolo del Progetto:

PARCO EOLICO "CROPANI"

Elaborato:

**Sezioni trasversali nuova viabilità
Asse 5**

ID PROGETTO	DISCIPLINA	CAPITOLO	TIPO	REVISIONE	SCALA	FORMATO
IT-VesCro-Gem	CW	RD	DW	0	1:200	VARIE

NOME FILE:

IT-VesCro-Gem-CW-RD-DW-05.15-Rev.0

Progettazione:



Ing. Saverio Pagliuso

Ing. Mario Francesco Perri

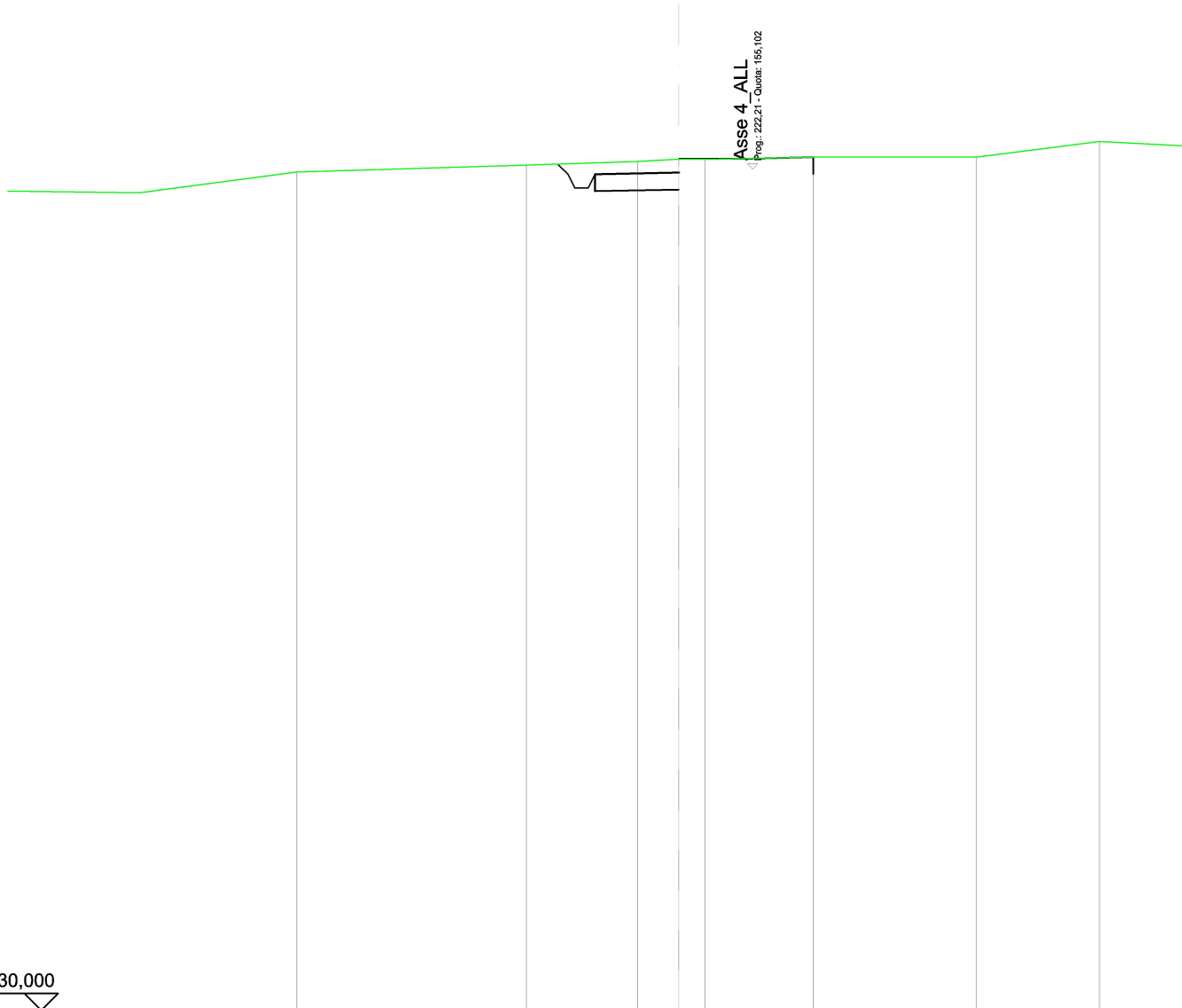
Ing. Giorgio Salatino

Ing. Claudio Coscarella

Rev:	Data Revisione	Descrizione Revisione	Redatto	Controllato	Approvato
00	Ottobre 2021	PRIMA EMISSIONE	GEMSA	GEMSA	CWE

SCAVI E BONIFICHE	
SCAVO PER PIATTAFORMA	2,174 m ²
SCAVO PER PARETI TRINCEA	0,047 m ²
FOSSO	0,501 m ²
RILEVATI	
RILEVATO PER PIATTAFORMA	0,015 m ²
SOVRASTRUTTURA STRADALE	
MISTO STABILIZZATO	1,254 m ²

SEZIONE N.: 1
 QT. PROGETTO: 154,993
 DIST.PROG.: 0,00
 DIST.SUCC.: 30,00



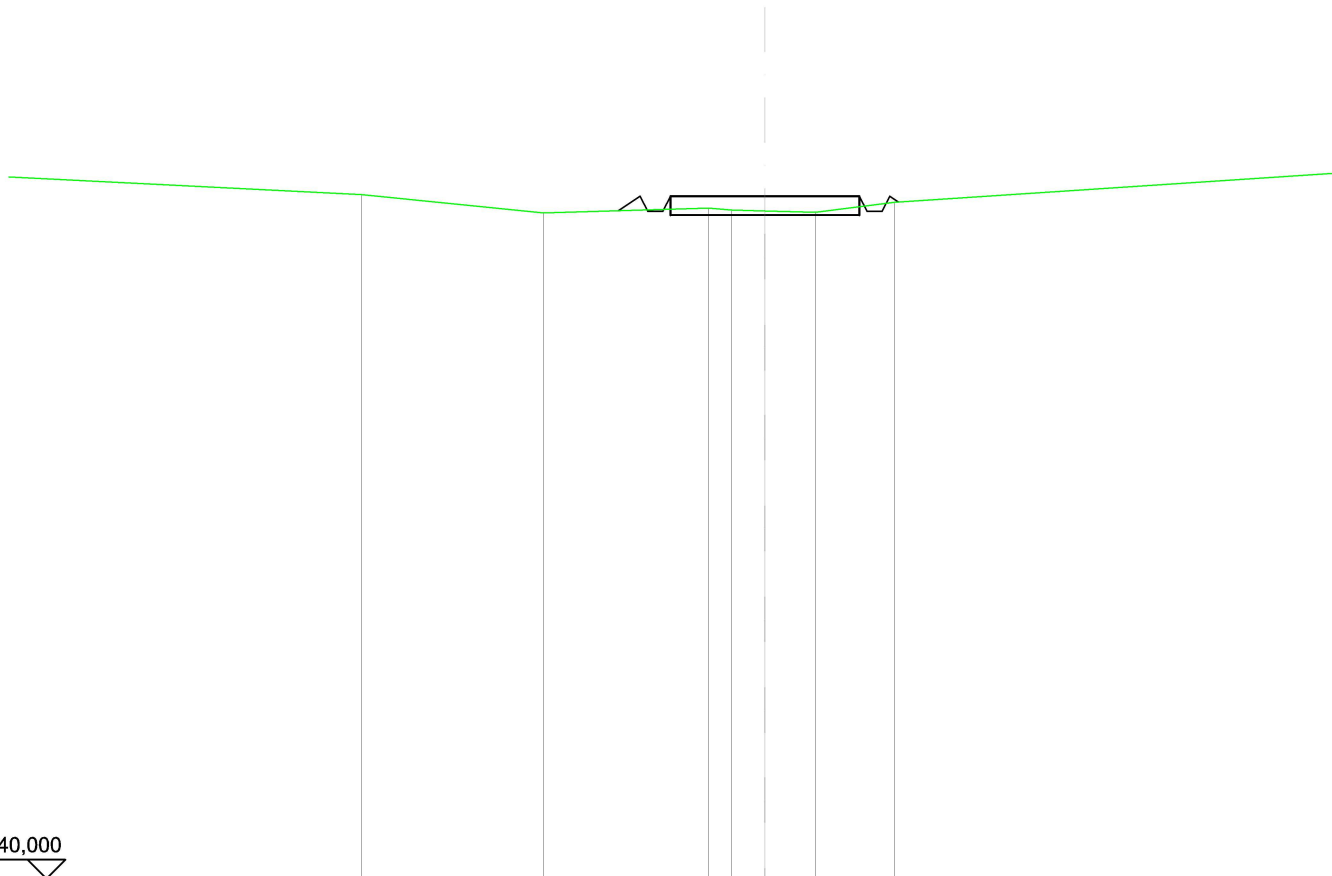
SCALA 1:200

QT.RIF. 130,000

QUOTE TERRENO	155,02	155,21	155,33	155,40	155,39	155,46	155,45
DIST.PARZIALI TERRENO	6,83	3,32	1,23	0,79	3,23	4,85	
QUOTE PROGETTO		155,25	154,94	154,54	154,54	154,99	154,99
DIST. PARZIALI PROGETTO							

SCAVI E BONIFICHE	
SCAVO PER PIATTAFORMA	0,675 m ²
FOSSO	0,102 m ²
RILEVATI	
RILEVATO PER SCARPATE	0,216 m ²
SOVRASTRUTTURA STRADALE	
MISTO STABILIZZATO	2,500 m ²

SEZIONE N.: 2
 QT. PROGETTO: 158,074
 DIST.PROG.: 30,00
 DIST.PREC.: 30,00
 DIST.SUCC.: 40,00



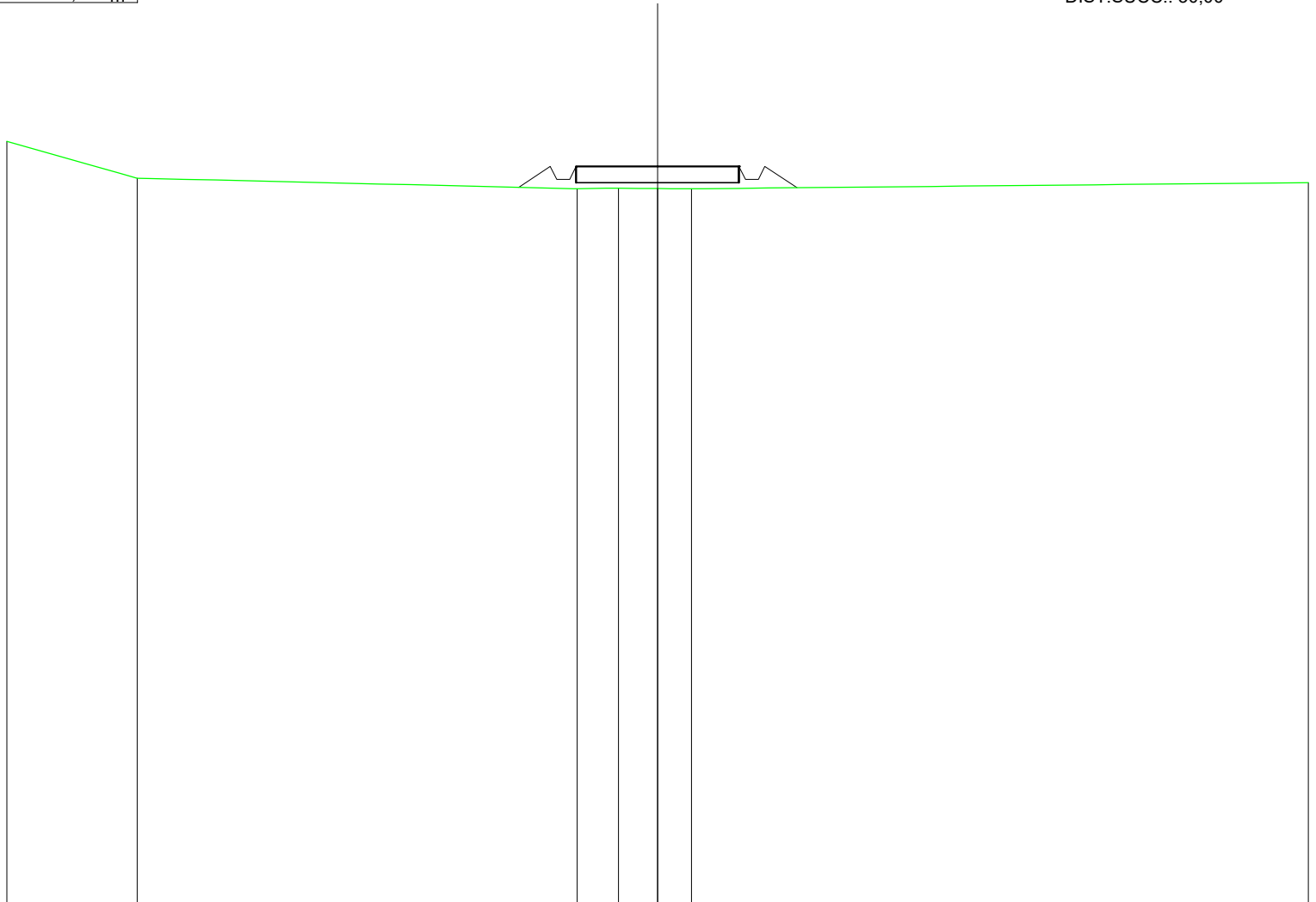
SCALA 1:200

QT.RIF. 140,000

QUOTE TERRENO	158,11	157,63	157,76	157,71	157,69	157,65	157,91
DIST.PARZIALI TERRENO	4,81	4,37	0,60	0,88	1,34	2,08	
QUOTE PROGETTO			157,69	158,07	157,67	158,07	157,91
DIST. PARZIALI PROGETTO			0,57	0,57	0,57	5,00	0,57

RILEVATI	
RILEVATO PER PIATTAFORMA	0,909 m ²
RILEVATO PER SCARPATE	1,253 m ²
SOVRASTRUTTURA STRADALE	
MISTO STABILIZZATO	2,500 m ²

SEZIONE N.: 3
 QT. PROGETTO: 163,302
 DIST. PROG.: 70,00
 DIST. PREC.: 40,00
 DIST. SUCC.: 30,00



SCALA 1:200

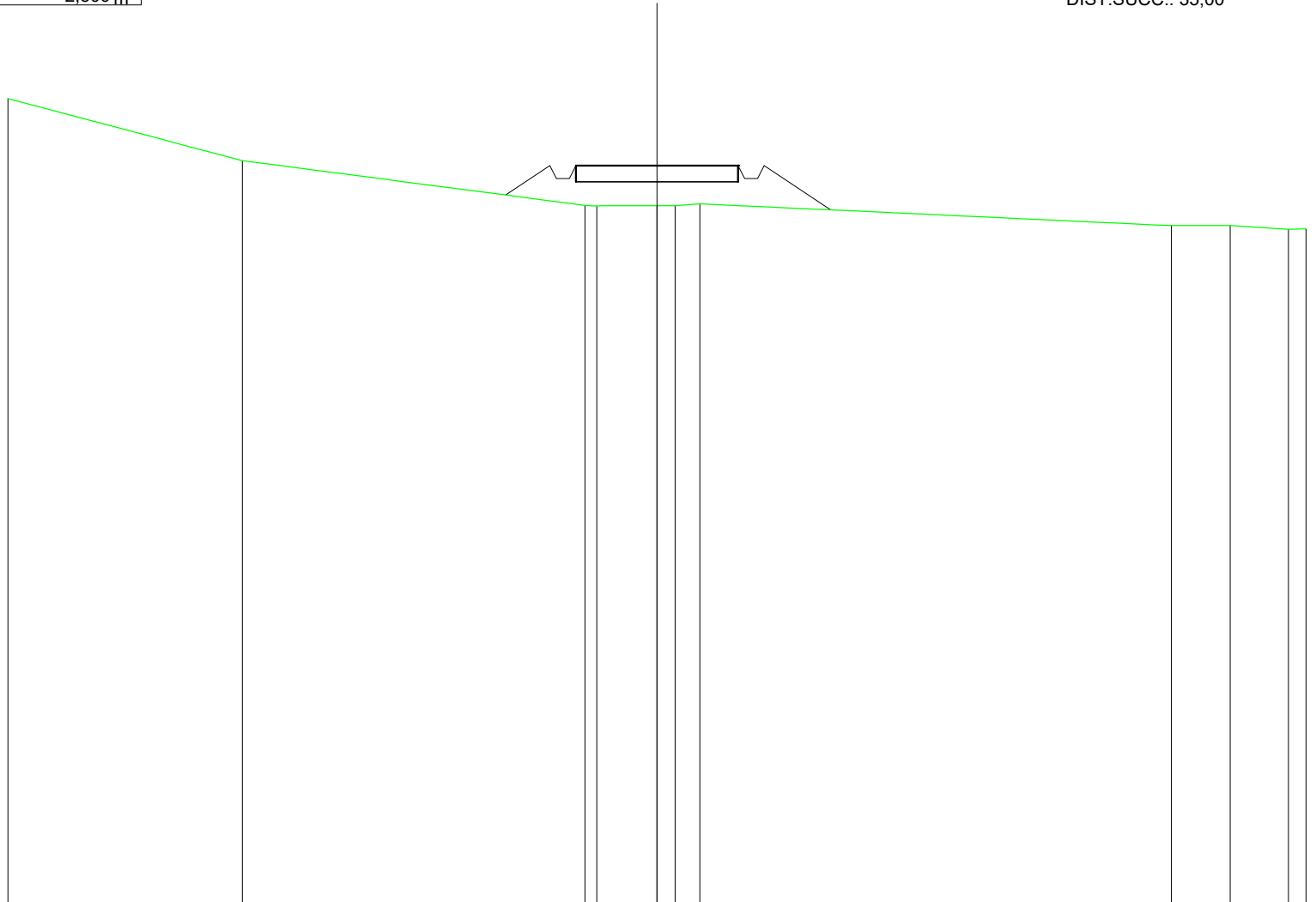
QT. RIF. 140,541

QUOTE TERRENO	164,07	162,94		162,61	162,63	162,62	162,61		162,80	
DIST. PARZIALI TERRENO		4,01		13,53		1,27	1,20	1,05		18,95
QUOTE PROGETTO										
DIST. PARZIALI PROGETTO						0,97	5,00			

162,66
 163,30
 162,90
 162,90
 163,30
 163,30
 163,30
 162,90
 162,90
 163,30
 162,64

RILEVATI	
RILEVATO PER PIATTAFORMA	3,632 m ²
RILEVATO PER SCARPATE	3,485 m ²
SOVRASTRUTTURA STRADALE	
MISTO STABILIZZATO	2,500 m ²

SEZIONE N.: 4
 QT. PROGETTO: 167,228
 DIST.PROG.: 100,00
 DIST.PREC.: 30,00
 DIST.SUCC.: 35,00



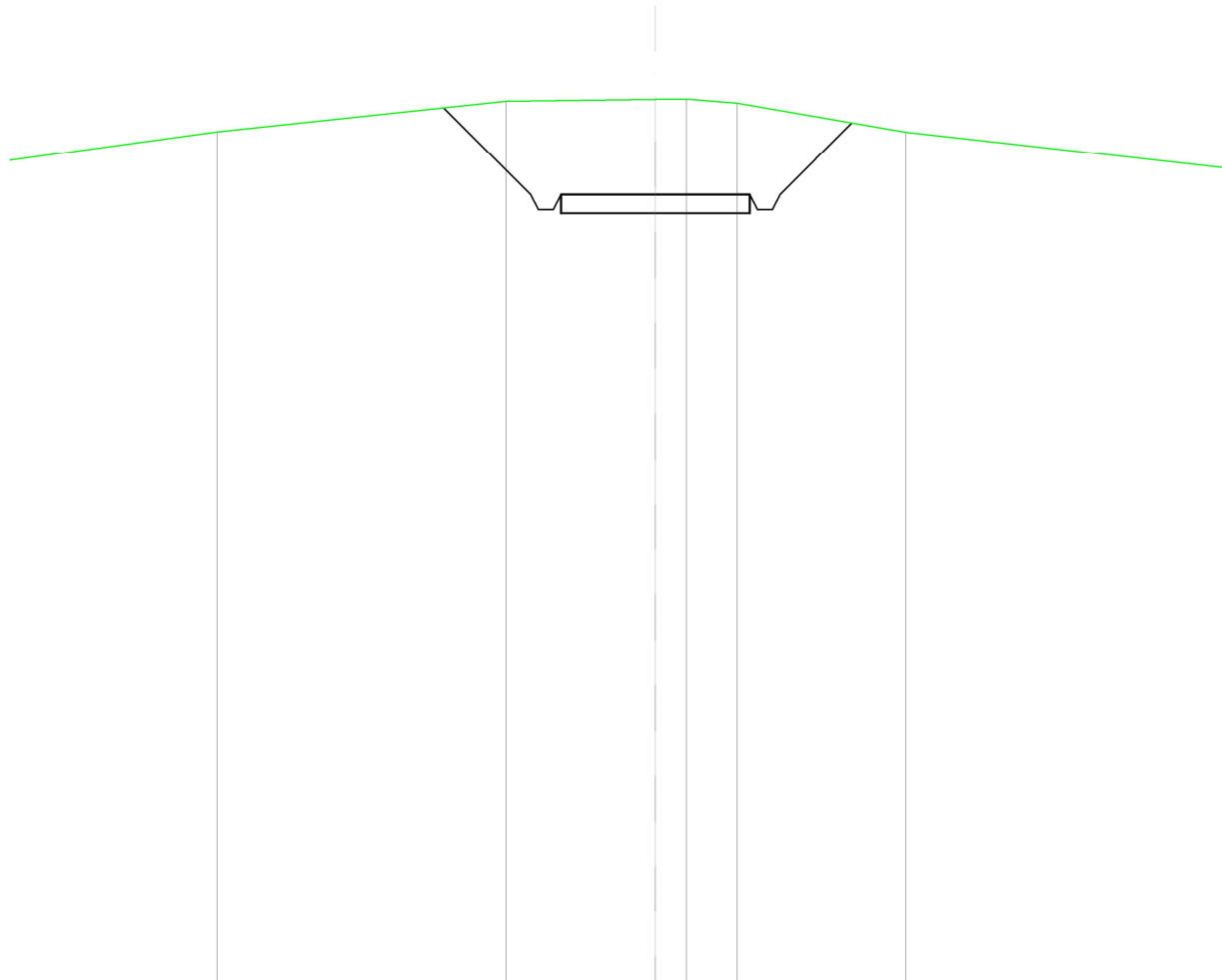
SCALA 1:200

QT.RIF. 144,474

QUOTE TERRENO	169,29	167,38	166,00	165,98	165,99	165,99	166,05	165,37	165,38	165,26	165,28
DIST.PARZIALI TERRENO	7,22	10,56	1,85	0,56	0,76	14,53	1,82	1,80	0,54		
QUOTE PROGETTO			166,32	167,23	166,83	166,83	167,23	166,83	166,83	167,23	165,86
DIST. PARZIALI PROGETTO			1,36			5,00				2,05	

SCAVI E BONIFICHE	
SCAVO PER PIATTAFORMA	15,006 m ²
SCAVO PER PARETI TRINCEA	5,038 m ²
FOSSO	4,314 m ²
SOVRASTRUTTURA STRADALE	
MISTO STABILIZZATO	2,500 m ²

SEZIONE N.: 5
 QT. PROGETTO: 170,883
 DIST.PROG.: 135,00
 DIST.PREC.: 35,00
 DIST.SUCC.: 34,31




SCALA 1:200

QT.RIF. 150,000

QUOTE TERRENO	172,55	173,36	173,41	173,42	173,31	172,54	
DIST.PARZIALI TERRENO	7,64	3,96	0,82	1,34	4,47		
QUOTE PROGETTO		173,19	170,88	170,48	170,48	170,88	172,79
DIST. PARZIALI PROGETTO		2,30		5,00		1,90	

SCAVI E BONIFICHE	
SCAVO PER PIATTAFORMA	2,522 m ²
SCAVO PER PARETI TRINCEA	0,002 m ²
RILEVATI	
RILEVATO PER SCARPATE	0,003 m ²
SOVRASTRUTTURA STRADALE	
MISTO STABILIZZATO	2,500 m ²

SEZIONE N.: 6
 QT. PROGETTO: 172,378
 DIST.PROG.: 169,31
 DIST.PREC.: 34,31



SCALA 1:200

QT.RIF. 150,000

QUOTE TERRENO	173,25	172,43	172,38	172,34	172,20	172,17
DIST.PARZIALI TERRENO	7,21	2,42	2,37	1,16	1,57	
QUOTE PROGETTO		172,45 172,38	172,38	172,38 172,31		
DIST. PARZIALI PROGETTO			5,00			