

REGIONE
CALABRIA



Provincia di
Catanzaro



Committente:

Cropani Wind Energy S.r.l.
via Sardegna, 40
00187 Roma (RM)
P.IVA/C.F. 15856981004

Documento:

PROGETTO DEFINITIVO

Titolo del Progetto:

PARCO EOLICO "CROPANI"

Elaborato:

**Sezioni trasversali nuova viabilità
Asse 6**

ID PROGETTO	DISCIPLINA	CAPITOLO	TIPO	REVISIONE	SCALA	FORMATO
IT-VesCro-Gem	CW	RD	DW	0	1:200	VARIE

NOME FILE:

IT-VesCro-Gem-CW-RD-DW-05.16-Rev.0

Progettazione:



Ing. Saverio Pagliuso

Ing. Mario Francesco Perri

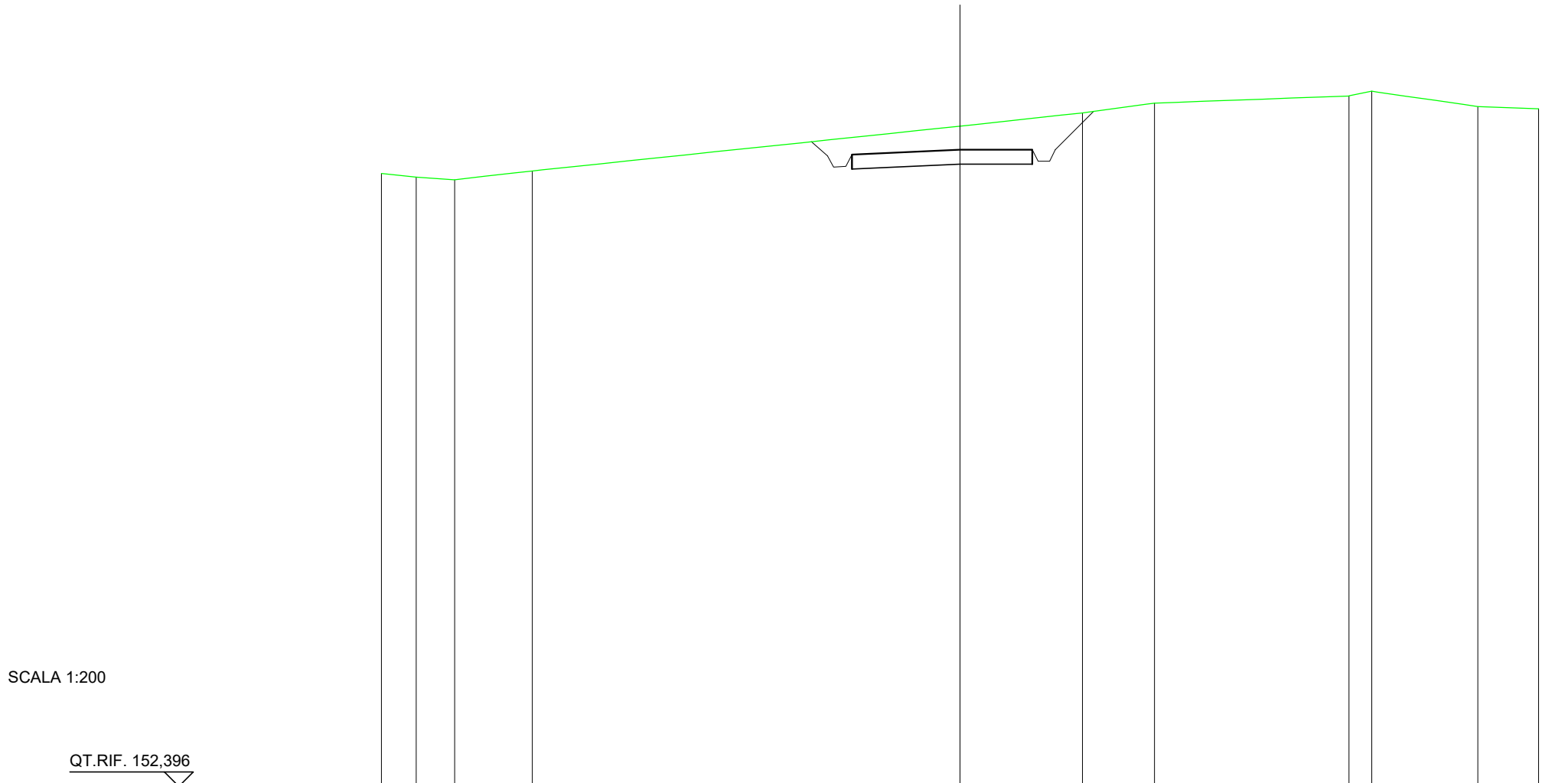
Ing. Giorgio Salatino

Ing. Claudio Coscarella

Rev:	Data Revisione	Descrizione Revisione	Redatto	Controllato	Approvato
00	Ottobre 2021	PRIMA EMISSIONE	GEMSA	GEMSA	CWE

SCAVI E BONIFICHE	
SCAVO PER PIATTAFORMA	8,087 m ²
SCAVO PER PARETI TRINCEA	0,920 m ²
FOSSO	1,878 m ²
SOVRASTRUTTURA STRADALE	
MISTO STABILIZZATO	3,115 m ²

SEZIONE N.: 1
 QT. PROGETTO: 174,409
 DIST.PROG.: 0,00
 DIST.SUCC.: 50,00



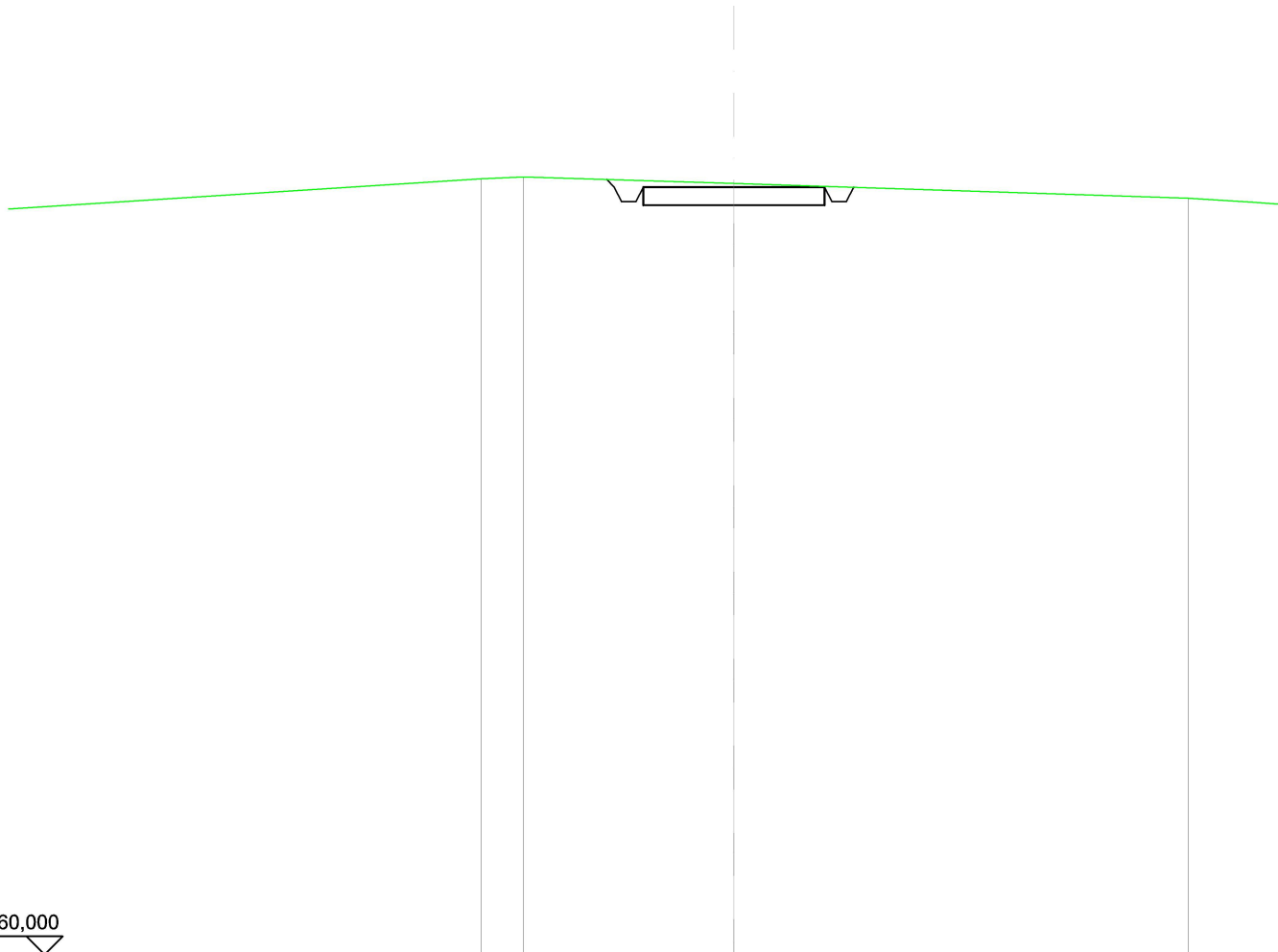
SCALA 1:200

QT.RIF. 152,396

QUOTE TERRENO	173,58	173,46	173,37	173,67		175,22	175,68	176,01		176,26	176,43	175,89	175,82
DIST.PARZIALI TERRENO	1,21	1,33	2,69		14,78		4,23	2,49		6,72	0,79	3,67	2,10
QUOTE PROGETTO						174,41	174,41	174,01	174,01	174,41	174,41	175,73	
DIST. PARZIALI PROGETTO						0,56	6,23		1,32				

SCAVI E BONIFICHE	
SCAVO PER PIATTAFORMA	2,972 m ²
SCAVO PER PARETI TRINCEA	0,021 m ²
FOSSO	0,631 m ²
RILEVATI	
RILEVATO PER SCARPATE	0,000 m ²
SOVRASTRUTTURA STRADALE	
MISTO STABILIZZATO	2,500 m ²

SEZIONE N.: 2
 QT. PROGETTO: 181,165
 DIST.PROG.: 50,00
 DIST.PREC.: 50,00
 DIST.SUCC.: 40,00




SCALA 1:200

QT.RIF. 160,000

QUOTE TERRENO	181,39	181,44	181,26
DIST.PARZIALI TERRENO	1,17	5,80	
QUOTE PROGETTO		181,37 181,17 180,77 180,77 181,17	181,17 181,17 180,77 181,17 181,15
DIST. PARZIALI PROGETTO		5,00	

SCAVI E BONIFICHE	
SCAVO PER PIATTAFORMA	1,752 m ²
FOSSO	0,272 m ²
RILEVATI	
RILEVATO PER SCARPATE	0,087 m ²
SOVRASTRUTTURA STRADALE	
MISTO STABILIZZATO	2,500 m ²

SEZIONE N.: 3
 QT. PROGETTO: 185,063
 DIST.PROG.: 90,00
 DIST.PREC.: 40,00
 DIST.SUCC.: 40,00




SCALA 1:200

QT.RIF. 160,000

QUOTE TERRENO	185,08	185,07	184,91	184,61
DIST.PARZIALI TERRENO	1,19	4,82	8,99	
QUOTE PROGETTO		185,03 185,06 184,66 184,66 185,06	185,06	185,06 184,66 184,66 185,06 184,79
DIST. PARZIALI PROGETTO			5,00	

SCAVI E BONIFICHE	
SCAVO PER PIATTAFORMA	0,602 m ²
FOSSO	0,060 m ²
RILEVATI	
RILEVATO PER SCARPATE	0,407 m ²
SOVRASTRUTTURA STRADALE	
MISTO STABILIZZATO	2,500 m ²

SEZIONE N.: 4
 QT. PROGETTO: 189,914
 DIST.PROG.: 130,00
 DIST.PREC.: 40,00
 DIST.SUCC.: 29,49



SCALA 1:200

QT.RIF. 170,000

QUOTE TERRENO	189,80	189,69	189,53	189,31
DIST.PARZIALI TERRENO	5,27	4,22	7,17	
QUOTE PROGETTO		189,67 189,91 189,51 189,51 189,91	189,91	189,91 189,51 189,51 189,91 189,40
DIST. PARZIALI PROGETTO		5,00	0,76	

