

REGIONE
CALABRIA



Provincia di
Catanzaro



Committente:

Cropani Wind Energy S.r.l.

via Sardegna, 40
00187 Roma (RM)
P.IVA/C.F. 15856981004

Documento:

PROGETTO DEFINITIVO

Titolo del Progetto:

PARCO EOLICO "CROPANI"

Elaborato:

**Sezioni trasversali nuova viabilità
Asse 20**

ID PROGETTO	DISCIPLINA	CAPITOLO	TIPO	REVISIONE	SCALA	FORMATO
IT-VesCro-Gem	CW	RD	DW	0	1:200	VARIE

NOME FILE:

IT-VesCro-Gem-CW-RD-DW-05.24-Rev.0

Progettazione:



Ing. Saverio Pagliuso

Ing. Mario Francesco Perri

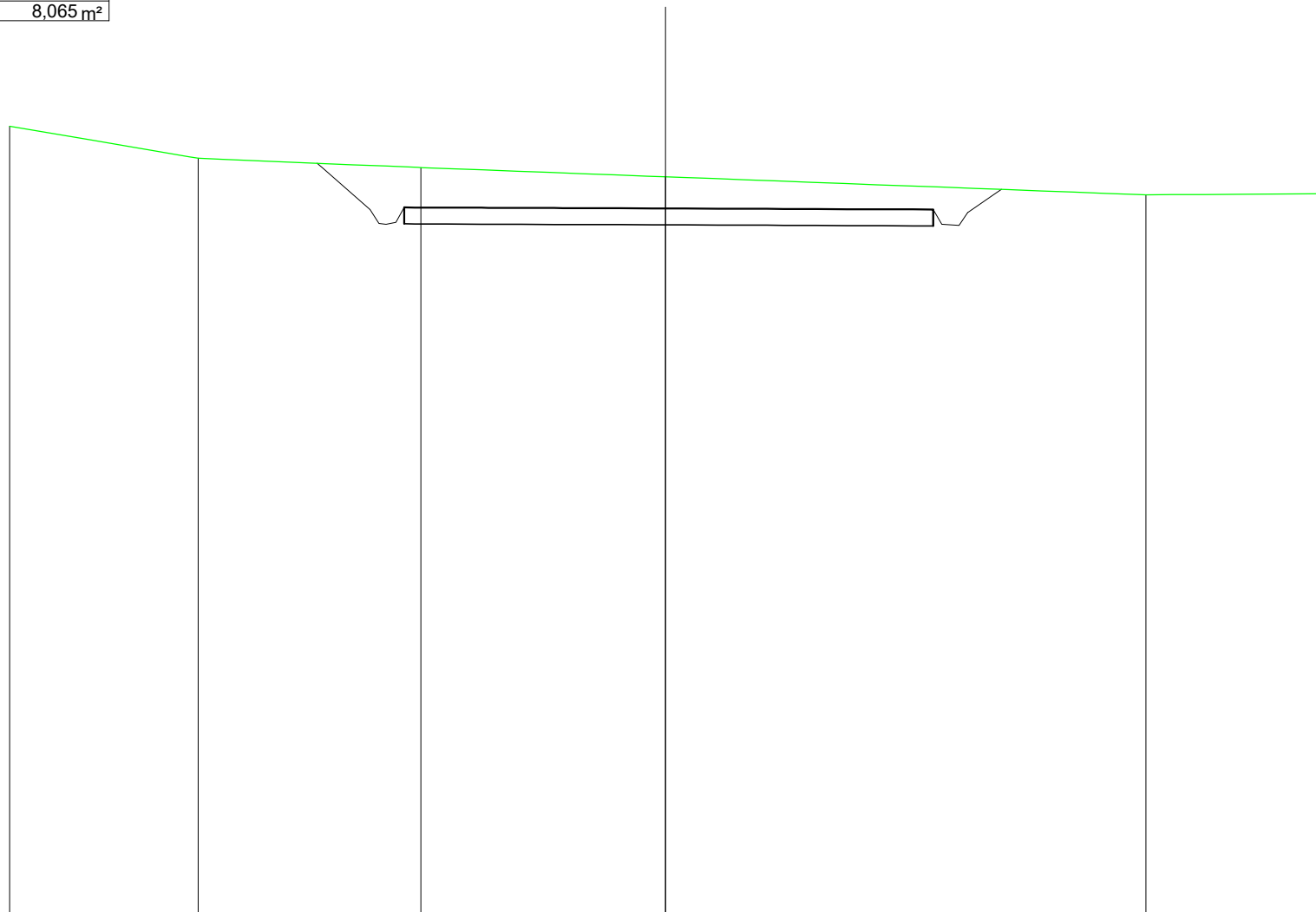
Ing. Giorgio Salatino

Ing. Claudio Coscarella

Rev:	Data Revisione	Descrizione Revisione	Redatto	Controllato	Approvato
00	Ottobre 2021	PRIMA EMISSIONE	GEMSA	GEMSA	CWE

SCAVI E BONIFICHE	
SCAVO PER PIATTAFORMA	13,075 m ²
SCAVO PER PARETI TRINCEA	1,465 m ²
FOSSO	2,783 m ²
SOVRASTRUTTURA STRADALE	
MISTO STABILIZZATO	8,065 m ²

SEZIONE N.: 1
 QT. PROGETTO: 396,650
 DIST.PROG.: 0,00
 DIST.SUCC.: 16,00



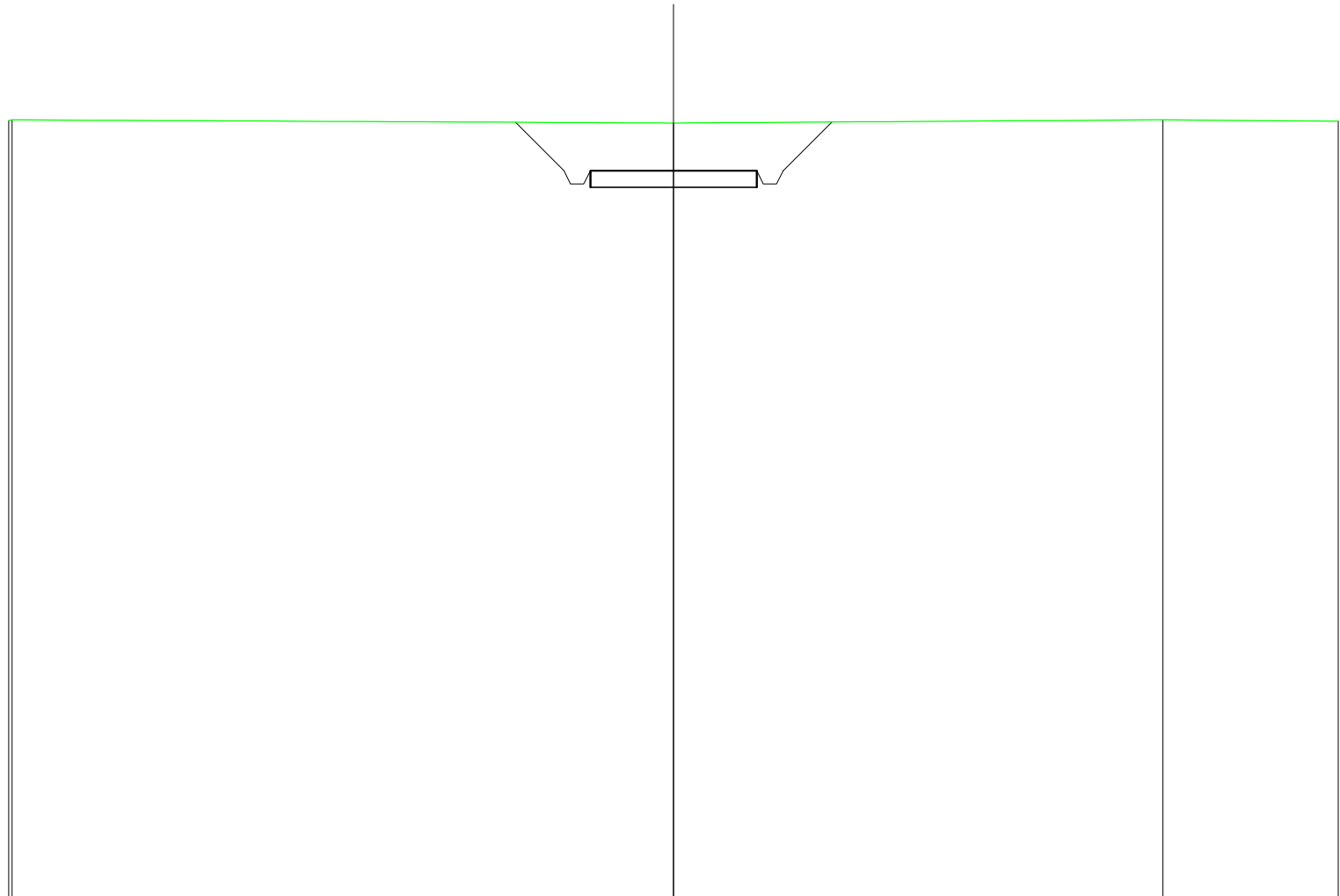
SCALA 1:200

QT.RIF. 373,998

QUOTE TERRENO	398,02	397,04	396,76	396,48	395,92	395,96	
DIST.PARZIALI TERRENO	5,75	6,80	7,46	14,65	5,35		
QUOTE PROGETTO			396,89 396,74	395,48 395,05 395,03 395,03 395,09 395,54 395,54 395,54 395,53 395,53	395,52 395,52	395,51 395,50 395,50 395,49 395,49	395,48 395,48 395,02 395,02 394,99 395,38 395,95 396,09
DIST. PARZIALI PROGETTO			1,45	16,13		0,52 0,82	

SCAVI E BONIFICHE	
SCAVO PER PIATTAFORMA	9,691 m ²
SCAVO PER PARETI TRINCEA	2,114 m ²
FOSSO	2,796 m ²
SOVRASTRUTTURA STRADALE	
MISTO STABILIZZATO	2,500 m ²

SEZIONE N.: 2
 QT. PROGETTO: 398,959
 DIST.PROG.: 16,00
 DIST.PREC.: 16,00
 DIST.SUCC.: 16,50



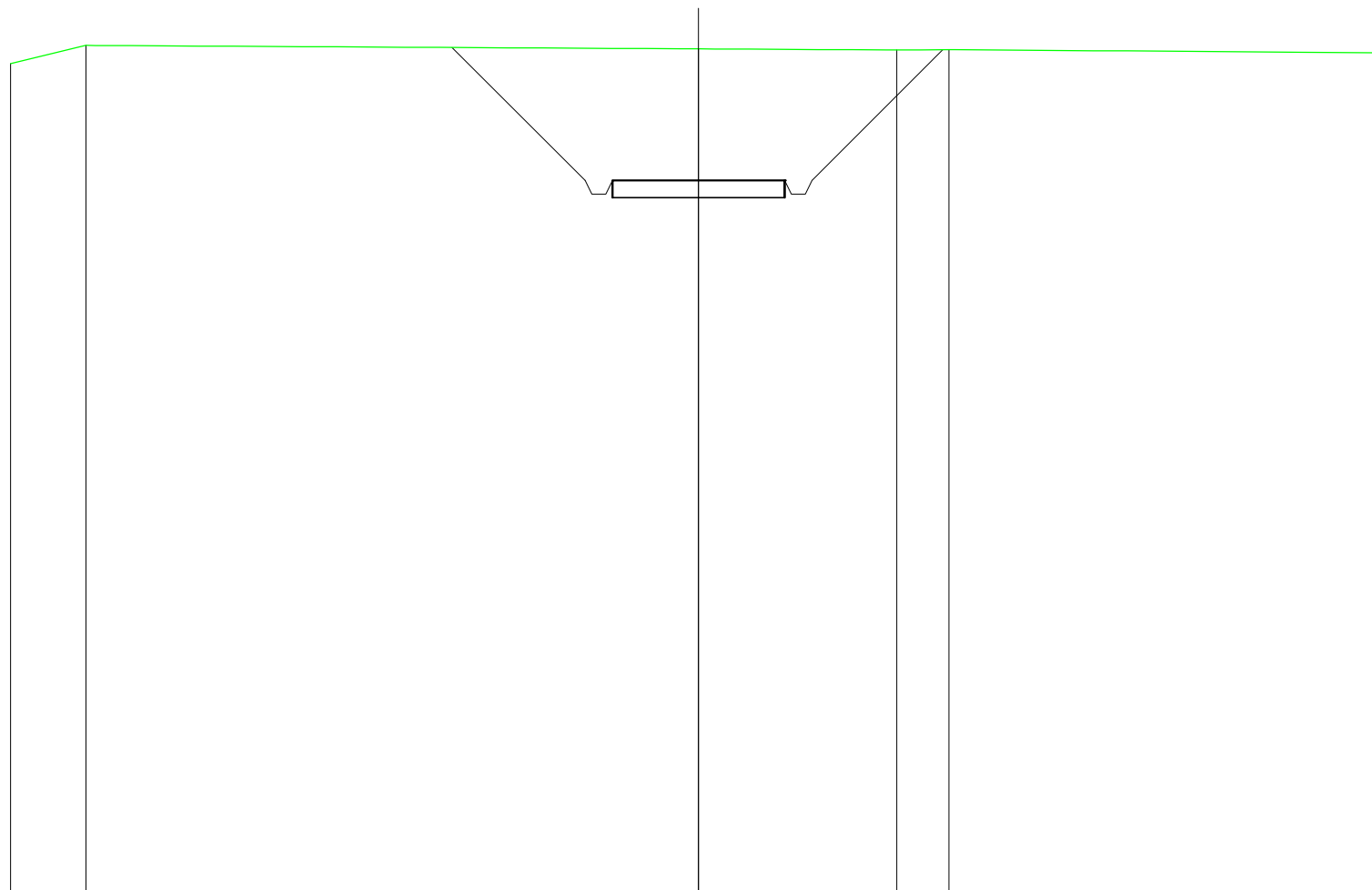
SCALA 1:200

QT.RIF. 376,973

QUOTE TERRENO	400,46 400,49		400,39		400,49		400,45
DIST.PARZIALI TERRENO		19,90		14,72		5,28	
QUOTE PROGETTO			400,41 398,96 398,56 398,56 398,96	398,96	398,96 398,56 398,56 398,96	400,42	
DIST. PARZIALI PROGETTO			1,45	5,00	1,46		

SCAVI E BONIFICHE	
SCAVO PER PIATTAFORMA	21,610 m ²
SCAVO PER PARETI TRINCEA	14,625 m ²
FOSSO	6,596 m ²
SOVRASTRUTTURA STRADALE	
MISTO STABILIZZATO	2,500 m ²

SEZIONE N.: 3
 QT. PROGETTO: 401,341
 DIST.PROG.: 32,50
 DIST.PREC.: 16,50



SCALA 1:200

QT.RIF. 380,553

QUOTE TERRENO	404,73	405,27		405,16		405,13	405,14		405,05
DIST.PARZIALI TERRENO	2,19		17,81		5,76		1,52		12,72
QUOTE PROGETTO			405,20		401,34		401,34		405,14
DIST. PARZIALI PROGETTO			3,86		5,00		3,80		